



उद्धरण खतौनी

उद्धरण क्रमांक : 12445720240347

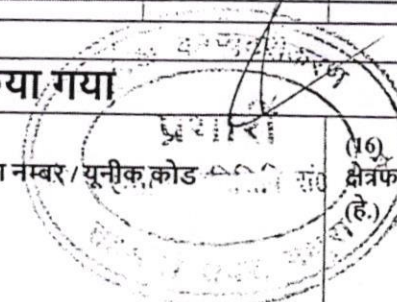
ग्राम क्रमांक : 124457 ग्राम का नाम (परगना) : पालीखेड़ा(मथुरा) तहसील : सदर जनपद : मथुरा फसली वर्ष : 1426-1431 (01 जुलाई, 2018 से 30 जून, 2024)
भाग : 1 (1) खाता संख्या : 00078

श्रेणी : 1-क / भूमि जो संक्रमणीय भूमिधरों के अधिकार में हो।

खातेदार का विवरण		खातेदारी प्रारम्भ होने का विवरण		भूमि का विवरण		खातेदार का अंश		
खसरा/गाटा संख्या	(2) नाम/पिता-पति-संरक्षक-प्रबंधक का नाम / जाति कोड / आधार नं० (अन्तिम चार अंक) अथवा पैन नं० (6-9 स्थान के अंक) / पता / जन्मतिथि (अवयस्क हेतु)	(3) न्यायालय का नाम / कम्प्यूटरीकृत वाद संख्या अथवा आदेश संख्या / आदेश का दिनांक / जोत का आधार	(4) वर्ष	(5) गाटा (यूनीक कोड)	(6) गाटे का कुल क्षेत्रफल (हे.)	(7) हिस्से में	(8) क्षेत्रफल में (हे.)	(9) खातेदार द्वारा देय भू-राजस्व
348.	पी०पी०विल्डकोन प्रा०लि०देहली / . / - गेट आगरा द्वारा डायरेक्टर / . / - पुनीत अग्रवाल / वी०डी०अग्रवाल / नि 16ए प्रभू नगर जयपुर हाउस आगरा			348.(1244570348900112)	0.9410			15.40

कुल गाटे- एक कुल क्षेत्रफल- शून्य दशमलव नौ चार एक शून्य (हेक्टेयर) कुल भू-राजस्व - एक पाँच दशमलव चार शून्य रुपये

नामान्तरण / परिवर्तन का विवरण		खारिज किया गया			दर्ज किया गया	
(10) न्यायालय का नाम / कम्प्यूटरीकृत वाद संख्या अथवा आदेश संख्या / आदेश का दिनांक / नामान्तरण का आधार / डिजिटल हस्ताक्षर नाम / डिजिटल हस्ताक्षर दिनांक	(11) नाम / पिता-पति-संरक्षक-प्रबंधक का नाम / जाति कोड / आधार नं०	(12) गाटे का खसरा नम्बर	(13) क्षेत्रफल (हे.)	(14) नाम / पिता-पति-संरक्षक-प्रबंधक का नाम / जाति कोड / आधार नं० (अन्तिम चार अंक) अथवा पैन नं०	(15) गाटे का खसरा नम्बर / यूनीक कोड	(16) क्षेत्रफल (हे.)



(अन्तिम चार अंक) /
अथवा पैन नं० (6-9
स्थान के अंक) /
पता / जन्मतिथि
(अवयस्क हेतु)

(6-9 स्थान के अंक) / पता
/ जन्मतिथि (अवयस्क हेतु)

(17) भूमि के सम्बन्ध में विचाराधीन राजस्व वाद/वादों की कम्प्यूटरीकृत संख्या :

(18) बंधक/बंधक-मुक्त होने की स्थिति

(18.1) बंधक होने की स्थिति (संस्था अथवा बैंक का नाम/कोड/बंधक का दिनांक/धनराशि/आवेदन संख्या/खातेदार(पिता-पति-संरक्षक)) :

(18.2) बंधक-मुक्त होने की स्थिति (संस्था अथवा बैंक का नाम/कोड/बंधक-मुक्त का दिनांक/धनराशि/आवेदन संख्या/खातेदार(पिता-पति-संरक्षक)) :

(19) अभ्युक्ति :

पूर्व आदेशों का विवरण

- 1) 1417फ व आदेश न्यायालय उपजिलाधिकारी मथुरा के वाद संख्या 06./08-09पी0पी0विल्डकौन बनाम सरकार धारा 161 ज0वि0भू0व्य0अधि0ग्राम पालीखेडाके अनुसार खसरासंख्या 353मि/0.107हे0 व 344मि/0.027हे0 कुल 2किता रकवा 0.134हे0 का विनिमय मंयक अग्रवाल व पुनीत
- 2) पुत्रगण श्री वी0डी0अग्रवाल निवासी 16ए प्रभू नगर जयपुर हाउस आगरा मौजा पालीखेडा तह व जिला मथुरा की भूमि खसरासंख्या 350मि/0.047हे0 व 351मि/0.026हे0 व 352मि/0.042हे0 व 357मि/0.019हे0 कुल 4किता रकवा 0.134हे0 से विनिमय प्रस्ताव स्वीकार किया जाता है तदनुसार अभिलेखों में दर्ज हो
- 3) हर का 24.1.10

Data Digitally Signed by: SATYENDRA SINGH RAGHAV (REVENUE INSPECTOR)


दिनांक/समय/स्थान: 22-03-2024 02:12:48 तहसील : सदर

❶ यह उद्घरण खतौनी इलेक्ट्रॉनिक डिलीवरी सिस्टम द्वारा तैयार की गयी है तथा डाटा डिजिटल हस्ताक्षर द्वारा हस्ताक्षरित है।

मुद्रित कर्ता : RAMESH CHAND तहसील : सदर

मुद्रित दिनांक एवं समय: 22-03-2024 02:12:48

❶ Not Applicable For Online Prints ❶ उपरोक्त उद्घरण खतौनी का वेरीफिकेशन <https://upbhulekh.gov.in> Website पर जाकर अथवा QR Code Scan करके किया जा सकता है।





उद्धरण खतौनी

उद्धरण क्रमांक : 12445720240348

ग्राम क्रमांक : 124457 ग्राम का नाम (परगना) : पालीखेड़ा(मथुरा) तहसील : सदर जनपद : मथुरा फसली वर्ष : 1426-1431 (01 जुलाई, 2018 से 30 जून, 2024)
भाग : 1 (1) खाता संख्या : 00072

श्रेणी : 1-क / भूमि जो संक्रमणीय भूमिधरो के अधिकार में हो।

खातेदार का विवरण		खातेदारी प्रारम्भ होने का विवरण		भूमि का विवरण		खातेदार का अंश		
खसरा/गाटा संख्या	(2) नाम/पिता-पति-संरक्षक-प्रबंधक का नाम / जाति कोड / आधार नं० (अन्तिम चार अंक) अथवा पैन नं० (6-9 स्थान के अंक) / पता / जन्मतिथि (अवयस्क हेतु)	(3) न्यायालय का नाम / कम्प्यूटरीकृत वाद संख्या अथवा आदेश संख्या / आदेश का दिनांक / जोत का आधार	(4) वर्ष	(5) गाटा (यूनीक कोड)	(6) गाटे का कुल क्षेत्रफल (हे.)	(7) हिस्से में	(8) क्षेत्रफल में (हे.)	(9) खातेदार द्वारा देय भू-राजस्व
349	पी०पी० बिल्डकौन प्रा०लि / . / . रजि० ऑफिस पुष्पांजलि प्लेस / . / . दिल्ली गेट आगरा द्वारा अधि० / . / . प्रतिनिधी जयदीप तिवारी / अनौखेलाल / नि० 23 विनायक नगर आगरा			349(1244570349000012)	0.8210			13.55

कुल गाटे- एक कुल क्षेत्रफल- शून्य दशमलव आठ दो एक शून्य (हेक्टेयर) कुल भू-राजस्व - एक तीन दशमलव पाँच पाँच रुपये

नामान्तरण / परिवर्तन का विवरण		खारिज किया गया			दर्ज किया गया	
(10) न्यायालय का नाम / कम्प्यूटरीकृत वाद संख्या अथवा आदेश संख्या / आदेश का दिनांक / नामान्तरण का आधार / डिजिटल हस्ताक्षर नाम / डिजिटल हस्ताक्षर दिनांक	(11) नाम / पिता-पति-संरक्षक-प्रबंधक का नाम / जाति	(12) गाटे का खसरा	(13) क्षेत्रफल (हे.)	(14) नाम / पिता-पति-संरक्षक-प्रबंधक का नाम / जाति कोड / आधार नं०	(15) गाटे का खसरा नम्बर / यूनीक कोड	(16) क्षेत्रफल (हे.)

कोड / आधार नं०
(अन्तिम चार अंक)
अथवा पैन नं० (6-9
स्थान के अंक) /
पता / जन्मतिथि
(अवयस्क हेतु)

नम्बर
/
यूनीक
कोड
(अन्तिम चार अंक) अथवा
पैन नं० (6-9 स्थान के
.अंक) / पता / जन्मतिथि
(अवयस्क हेतु)

(17) भूमि के सम्बन्ध में विचाराधीन राजस्व वाद/वादों की कम्प्यूटरीकृत संख्या :

(18) बंधक/बंधक-मुक्त होने की स्थिति

(18.1) बंधक होने की स्थिति (संस्था अथवा बैंक का नाम/कोड/बंधक का दिनांक/धनराशि/आवेदन संख्या/खातेदार(पिता-पति-संरक्षक)) :

(18.2) बंधक-मुक्त होने की स्थिति (संस्था अथवा बैंक का नाम/कोड/बंधक-मुक्त का दिनांक/धनराशि/आवेदन संख्या/खातेदार(पिता-पति-संरक्षक)) :

(19) अभ्युक्ति :

पूर्व आदेशों का विवरण

- 1) 1418फ व आदेश न्यायालय उपजिलाधिकारी मथुरा के वाद सं० 70/2010-11 पी०पी० विल्डकोन प्रा०लि० पुष्पांजली पैलेस देहली गेट आगरा द्वारा प्रतिनिधि जयदीप तिवारी बनाम सरकार आदेश दि० 05.05.11 के अनुसार धारा 143 ज०वि० एवं भू०व्य०अधि० मोजा पालीखेडा
- 2) तहसीलदार मथुरा की संस्तुति की आख्या दि० 30.03.11 के आधार पर मोजा पालीखेडा के खाता सं० 92 के खसरा सं० 349 रकबा 0.821 हे० भू०रा० 13.55 व खाता सं० 18 के खसरा सं० 371 रकबा 0.828 हे० भू०रा० 16.65 व खाता सं० 96 के खसरा सं० 373 रकबा 0.828 हे० भू०रा० 16.65 कुल
- 3) 3 किता रकबा 2.477 हे० भू०रा 46.85 को ज०वि० एवं भू०व्य०अधि० की धारा 143 के अन्तर्गत इस शर्त के साथ गैर कृषिक प्रयोजन हेतु उदघोषित किया जाता है यह उदघोषणा उक्त भूमि के कृषिक उपयोग में लाये जाने पर तथा मथुरा वृन्दावन विकास प्राधिकरण के प्रदत्त नियमों/
- 4) निर्देशों एवं अन्य किसी विधिक प्राविधानों के उल्लंघन की स्थिति में स्वत निरस्त मानी जायेगी तहसीलदार मथुरा की उक्त संस्तुति आख्या आदेश का भाग रहेगी। हर का 23.05.11

Data Digitally Signed by: SATYENDRA SINGH RAGHAV (REVENUE INSPECTOR)

दिनांक/समय/स्थान: 22-03-2024 04:42:36 तहसील : सदर


❶ यह उद्घरण खतोनी इलेक्ट्रॉनिक डिलीवरी सिस्टम द्वारा तैयार की गयी है तथा डाटा डिजिटल हस्ताक्षर द्वारा हस्ताक्षरित है।

मुद्रित कर्ता: RAMESH CHAND तहसील : सदर

मुद्रित दिनांक एवं समय: 22-03-2024 04:42:36

❶ Not Applicable For Online Prints ❶ उपरोक्त उद्घरण

खतोनी का वेरीफिकेशन <https://upbhulekh.gov.in> Website पर जाकर अथवा QR Code Scan करके किया जा सकता है।





उद्धरण खतौनी

उद्धरण क्रमांक : 12445720240349

ग्राम क्रमांक : 124457 ग्राम का नाम (परगना) : पालीखेड़ा(मथुरा) तहसील : सदर जनपद : मथुरा फसली वर्ष : 1426-1431 (01 जुलाई, 2018 से 30 जून, 2024)
भाग : 1 (1) खाता संख्या : 00071

श्रेणी : 1-क / भूमि जो संक्रमणीय भूमिधरों के अधिकार में हो।

खसरा/गाटा संख्या	खातेदार का विवरण	खातेदारी प्रारम्भ होने का विवरण		भूमि का विवरण		खातेदार का अंश		
	(2) नाम/पिता-पति-संरक्षक-प्रबंधक का नाम / जाति कोड / आधार नं० (अन्तिम चार अंक) अथवा पैन नं० (6-9 स्थान के अंक) / पता / जन्मतिथि (अवयस्क हेतु)	(3) न्यायालय का नाम / कम्प्यूटरीकृत वाद संख्या अथवा आदेश संख्या / आदेश का दिनांक / जोत का आधार	(4) वर्ष	(5) गाटा (यूनीक कोड)	(6) गाटे का कुल क्षेत्रफल (हे.)	(7) हिस्से में	(8) क्षेत्रफल में (हे.)	(9) खातेदार द्वारा देय भू-राजस्व
350	पी०पी० बिल्डकौन प्रा०लि / ./. द्वारा डायरेक्टर पुनीत अग्रवाल / विशम्बर अग्रवाल / नि० 16-ए प्रभुनगर जयपुर हाउस आगरा पी०पी० बिल्डकौन प्रा०लि / ./. द्वारा अधिकृत प्रतिनिधी / ./. जयदीप तिवारी / अनौखेलाल तिवारी / नि० विनायकविहार आगरा			350(12445703500000012)	0.8620			17.35
कुल गाटे- एक कुल क्षेत्रफल- शून्य दशमलव आठ छः दो शून्य (हेक्टेयर) कुल भू-राजस्व - एक सात दशमलव तीन पाँच रुपये								
नामान्तरण / परिवर्तन का विवरण						दर्ज किया गया		
खारिज किया गया								

(10) न्यायालय का नाम / कम्प्यूटरीकृत वाद संख्या अथवा आदेश संख्या / आदेश का दिनांक / नामान्तरण का आधार / डिजिटल हस्ताक्षर नाम / डिजिटल हस्ताक्षर दिनांक

(11) नाम / पिता-पति-संरक्षक-प्रबंधक का नाम / जाति कोड / आधार नं० (अन्तिम चार अंक) अथवा पैन नं० (6-9 स्थान के अंक) / पता / जन्मतिथि (अवयस्क हेतु)

(12) गाटे का खसरा नम्बर / यूनीक कोड

(13) क्षेत्रफल (हे.)

(14) नाम / पिता-पति-संरक्षक-प्रबंधक का नाम / जाति कोड / आधार नं० (अन्तिम चार अंक) अथवा पैन नं० (6-9 स्थान के अंक) / पता / जन्मतिथि (अवयस्क हेतु)

(15) गाटे का खसरा नम्बर / यूनीक कोड

(16) क्षेत्रफल (हे.)

(17) भूमि के सम्बन्ध में विचाराधीन राजस्व वाद/वादों की कम्प्यूटरीकृत संख्या :

(18) बंधक/बंधक-मुक्त होने की स्थिति

(18.1) बंधक होने की स्थिति (संस्था अथवा बैंक का नाम/कोड/बंधक का दिनांक/धनराशि/आवेदन संख्या/खातेदार(पिता-पति-संरक्षक)) :

(18.2) बंधक-मुक्त होने की स्थिति (संस्था अथवा बैंक का नाम/कोड/बंधक-मुक्त का दिनांक/धनराशि/आवेदन संख्या/खातेदार(पिता-पति-संरक्षक)) :

(19) अभ्युक्ति :

पूर्व आदेशों का विवरण

- 1) 1417फ व आदेश न्यायालय उपजिलाधिकारी मथुरा के वाद संख्या 06./08-09पी0पी0विल्डकौन बनाम सरकार धारा 161 ज0वि0भू0व्य0अधि0ग्राम पालीखेडाके अनुसार खसरासंख्या 353मि/0.107हे0 व 344मि/0.027हे0 कुल 2किता रकवा 0.134हे0 का विनिमय मंयक अग्रवाल व पुनीत
- 2) पुत्रगण श्री वी0डी0अग्रवाल निवासी 16ए प्रभू नगर जयपुर हाउस आगरा मौजा पालीखेडा तह व जिला मथुरा की भूमि खसरासंख्या 350मि/0.047हे0 व 351मि/0.026हे0 व 352मि/0.042हे0 व 357मि/0.019हे0 कुल 4किता रकवा 0.134हे0 से विनिमय प्रस्ताव स्वीकार किया जाता है तदनुसार अभिलेखों में दर्ज हो
- 3) हर का 24.1.10

Data Digitally Signed by: SATYENDRA SINGH RAGHAV (REVENUE INSPECTOR)

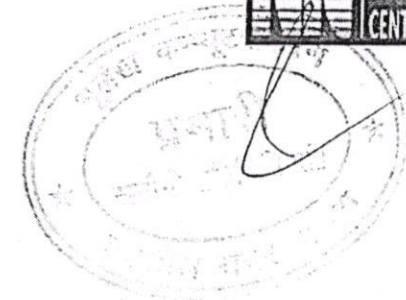

दिनांक/समय/स्थान: 22-03-2024 04:42:46 तहसील : सदर

❶ यह उद्घरण खतौनी इलेक्ट्रॉनिक डिलीवरी सिस्टम द्वारा तैयार की गयी है तथा डाटा डिजिटल हस्ताक्षर द्वारा हस्ताक्षरित है।

मुद्रित कर्ता : RAMESH CHAND तहसील : सदर

मुद्रित दिनांक एवं समय: 22-03-2024 04:42:46

❶ Not Applicable For Online Prints ❶ उपरोक्त उद्घरण खतौनी का वेरीफिकेशन <https://upbhulekh.gov.in> Website पर जाकर अथवा QR Code Scan करके किया जा सकता है।





उद्धरण खतौनी

उद्धरण क्रमांक : 12445720240350

ग्राम क्रमांक : 124457 ग्राम का नाम (परगना) : पालीखेड़ा(मथुरा) तहसील : सदर जनपद : मथुरा फसली वर्ष : 1426-1431 (01 जुलाई, 2018 से 30 जून, 2024)
भाग : 1 (1) खाता संख्या : 00078

श्रेणी : 1-क / भूमि जो संक्रमणीय भूमिधरों के अधिकार में हो।

खातेदार का विवरण		खातेदारी प्रारम्भ होने का विवरण		भूमि का विवरण		खातेदार का अंश		
खसरा/गाटा संख्या	(2) नाम/पिता-पति-संरक्षक-प्रबंधक का नाम / जाति कोड / आधार नं० (अन्तिम चार अंक) अथवा पैन नं० (6-9 स्थान के अंक) / पता / जन्मतिथि (अवयस्क हेतु)	(3) न्यायालय का नाम / कम्प्यूटरीकृत वाद संख्या अथवा आदेश संख्या / आदेश का दिनांक / जोत का आधार	(4) वर्ष	(5) गाटा (पूनीक कोड)	(6) गाटे का कुल क्षेत्रफल (हे.)	(7) हिस्से में	(8) क्षेत्रफल में (हे.)	(9) खातेदार द्वारा देय भू-राजस्व
351.	पी०पी०विल्डकोन प्रा०लि०देहली / . / - गेट आगरा द्वारा डायरेक्टर / . / - पुनीत अग्रवाल / वी०डी०अग्रवाल / नि 16ए प्रभू नगर जयपुर हाउस आगरा			351.(1244570351900112)	1.1570			19.00

कुल गाटे- एक कुल क्षेत्रफल- एक दशमलव एक पाँच सात शून्य (हेक्टेयर) कुल भू-राजस्व - एक नौ दशमलव शून्य शून्य रुपये

नामान्तरण / परिवर्तन का विवरण	खारिज किया गया			दर्ज किया गया		
(10) न्यायालय का नाम / कम्प्यूटरीकृत वाद संख्या अथवा आदेश संख्या / आदेश का दिनांक / नामान्तरण का आधार / डिजिटल हस्ताक्षर नाम / डिजिटल हस्ताक्षर दिनांक	(11) नाम / पिता-पति-संरक्षक-प्रबंधक का नाम / जाति कोड / आधार नं०	(12) गाटे का खसरा नम्बर	(13) क्षेत्रफल (हे.)	(14) नाम / पिता-पति-संरक्षक-प्रबंधक का नाम / जाति कोड / आधार नं० (अन्तिम चार अंक) अथवा पैन नं०	(15) गाटे का खसरा नम्बर / पूनीक कोड	(16) क्षेत्रफल (हे.)

(अन्तिम चार अंक) /
अथवा पैन नं० (6-9
स्थान के अंक) /
पता / जन्मतिथि
(अवयस्क हेतु)

(6-9 स्थान के अंक) / पता
/ जन्मतिथि (अवयस्क हेतु)

(17) भूमि के सम्बन्ध में विचाराधीन राजस्व वाद/वादों की कम्प्यूटरीकृत संख्या :

(18) बंधक/बंधक-मुक्त होने की स्थिति

(18.1) बंधक होने की स्थिति (संस्था अथवा बैंक का नाम/कोड/बंधक का दिनांक/धनराशि/आवेदन संख्या/खातेदार(पिता-पति-संरक्षक)) :

(18.2) बंधक-मुक्त होने की स्थिति (संस्था अथवा बैंक का नाम/कोड/बंधक-मुक्त का दिनांक/धनराशि/आवेदन संख्या/खातेदार(पिता-पति-संरक्षक)) :

(19) अभ्युक्ति :

पूर्व आदेशों का विवरण

- 1) 1417फ व आदेश न्यायालय उपजिलाधिकारी मथुरा के वाद संख्या 06./08-09पी0पी0विल्डकौन बनाम सरकार धारा 161 ज0वि0भू0व्य0अधि0ग्राम पालीखेडाके अनुसार खसरासंख्या 353मि/0.107हे0 व 344मि/0.027हे0 कुल 2किता रकवा 0.134हे0 का विनिमय मंयक अग्रवाल व पुनीत
- 2) पुत्रगण श्री वी0डी0अग्रवाल निवासी 16ए प्रभू नगर जयपुर हाउस आगरा मौजा पालीखेडा तह व जिला मथुरा की भूमि खसरासंख्या 350मि/0.047हे0 व 351मि/0.026हे0 व 352मि/0.042हे0 व 357मि/0.019हे0 कुल 4किता रकवा 0.134हे0 से विनिमय प्रस्ताव स्वीकार किया जाता है तदनुसार अभिलेखों में दर्ज हो
- 3) हर का 24.1.10

Data Digitally Signed by: SATYENDRA SINGH RAGHAV (REVENUE INSPECTOR)



दिनांक/समय/स्थान: 22-03-2024 04:42:55 तहसील : सदर

❶ यह उद्घरण खतोनी इलेक्ट्रॉनिक डिलीवरी सिस्टम द्वारा तैयार की गयी है तथा डाटा डिजिटल हस्ताक्षर द्वारा हस्ताक्षरित है।

मुद्रित कर्ता : RAMESH CHAND तहसील : सदर

मुद्रित दिनांक एवं समय: 22-03-2024 04:42:55

❶ Not Applicable For Online Prints ❶ उपरोक्त उद्घरण खतोनी का वेरीफिकेशन <https://upbhulekh.gov.in> Website पर जाकर अथवा QR Code Scan करके किया जा सकता है।





उद्धरण खतौनी

उद्धरण क्रमांक : 12445720240351

ग्राम क्रमांक : 124457 ग्राम का नाम (परगना) : पालीखेड़ा(मथुरा) तहसील : सदर जनपद : मथुरा फसली वर्ष : 1426-1431 (01 जुलाई, 2018 से 30 जून, 2024)
भाग : 1 (1) खाता संख्या : 00076

श्रेणी : 1-क / भूमि जो संक्रमणीय भूमिधरों के अधिकार में हो।

खातेदार का विवरण		खातेदारी प्रारम्भ होने का विवरण		भूमि का विवरण		खातेदार का अंश		
खसरा/गाटा संख्या	(2) नाम/पिता-पति-संरक्षक-प्रबंधक का नाम / जाति कोड / आधार नं0 (अन्तिम चार अंक) अथवा पैन नं0 (6-9 स्थान के अंक) / पता / जन्मतिथि (अवयस्क हेतु)	(3) न्यायालय का नाम / कम्प्यूटरीकृत वाद संख्या अथवा आदेश संख्या / आदेश का दिनांक / जोत का आधार	(4) वर्ष	(5) गाटा (यूनीक कोड)	(6) गाटे का कुल क्षेत्रफल (हे.)	(7) हिस्से में	(8) क्षेत्रफल में (हे.)	(9) खातेदार द्वारा देय भू-राजस्व
352	पी0पी0 बिल्डकौन प्रा0लि0 / . / . दिल्ली गेट आगरा द्वारा डायरेक्ट / . / . मंयक अग्रवाल / वी0डी0 अग्रवाल / नि0 16-ए प्रभुनगर जयपुर हाउस आगरा		1414फ	352(1244570352000012)	1.2520			20.80

कुल गाटे- एक कुल क्षेत्रफल- एक दशमलव दो पाँच दो शून्य (हेक्टेयर) कुल भू-राजस्व - दो शून्य दशमलव आठ शून्य रुपये

नामान्तरण / परिवर्तन का विवरण	खारिज किया गया			दर्ज किया गया		
(10) न्यायालय का नाम / कम्प्यूटरीकृत वाद संख्या अथवा आदेश संख्या / आदेश का दिनांक / नामान्तरण का आधार / डिजिटल हस्ताक्षर नाम / डिजिटल हस्ताक्षर दिनांक	(11) नाम / पिता-पति-संरक्षक-प्रबंधक का नाम / जाति कोड / आधार नं0	(12) गाटे का खसरा नम्बर	(13) क्षेत्रफल (हे.)	(14) नाम / पिता-पति-संरक्षक-प्रबंधक का नाम / जाति कोड / आधार नं0 (अन्तिम चार अंक) अथवा	(15) गाटे का खसरा नम्बर / यूनीक कोड	(16) क्षेत्रफल (हे.)

(अन्तिम चार अंक)
अथवा पैन नं० (6-9
स्थान के अंक) /
पता / जन्मतिथि
(अवयस्क हेतु)

पैन नं० (6-9 स्थान के
अंक) / पता / जन्मतिथि
(अवयस्क हेतु).

(17) भूमि के सम्बन्ध में विचाराधीन राजस्व वाद/वादों की कम्प्यूटरीकृत संख्या :

(18) बंधक/बंधक-मुक्त होने की स्थिति

(18.1) बंधक होने की स्थिति (संस्था अथवा बैंक का नाम/कोड/बंधक का दिनांक/धनराशि/आवेदन संख्या/खातेदार(पिता-पति-संरक्षक)) :

(18.2) बंधक-मुक्त होने की स्थिति (संस्था अथवा बैंक का नाम/कोड/बंधक-मुक्त का दिनांक/धनराशि/आवेदन संख्या/खातेदार(पिता-पति-संरक्षक)) :

(19) अभ्युक्ति :

पूर्व आदेशों का विवरण

- 1) 1417फ व आदेश न्यायालय उपजिलाधिकारी मथुरा के वाद संख्या 06./08-09पी0पी0विल्डकौन बनाम सरकार धारा 161 ज0वि0भू0व्य0अधि0ग्राम पालीखेडाके अनुसार खसरासंख्या 353मि/0.107हे0 व 344मि/0.027हे0 कुल 2कित्ता रकवा 0.134हे0 का विनिमय मंयक अग्रवाल व पुनीत
- 2) पुत्रगण श्री वी0डी0अग्रवाल निवासी 16ए प्रभू नगर जयपुर हाउस आगरा मौजा पालीखेडा तह व जिला मथुरा की भूमि खसरासंख्या 350मि/0.047हे0 व 351मि/0.026हे0 व 352मि/0.042हे0 व 357मि/0.019हे0 कुल 4कित्तरकवा 0.134हे0 से विनिमय प्रस्ताव स्वीकार किया जाताहै तदनुसार अभिलेखों में
- 3) दर्ज हो हर का 24.1.10
- 4) 1429फ व आदेश श्रीमान तहसीलदार महोदय मथुरा के वाद सं० 1021 TM/1202201500102150 ता फै 15.07.2022 प्राप्त 18.07.2022 के अनुसार खाता सं० 70 खसरा सं० 352 रकवा 6.770हे0 लगानी 60ख के अनुसार के अपने यथोचित भाग में से रकवा 0.2590हे0 से विक्रेता बालमुकन्द पुत्र बुध्दा उर्फ बुद्धाराम नि० पालीखेडा तहसील व जिला मथुरा का नाम निरस्त करके क्रेता सतीशचन्द अग्रवाल पुत्र केशवदेव नि० ब्रजवासी उत्सव निकट आकाशवाणी केन्द्र वृन्दावन रोड मसानी तिराहा मथुरा व राजीव कुमार अग्रवाल पुत्र केशवदेव अग्रवाल नि० ब्रजवासी मिडोस मसानी लिंक रोड होटल ब्रजवासी लैंडस इन मथुरा का नाम प्रतिफल की धनराशि 7800000 हस्तानान्तरण संख्या 10062 दिनांक 25.05.2022 के अनुसार के अनुसार बतौर सं०भू० दर्ज हो हर का 18.07.2022 27.07.2022

Data Digitally Signed by: SATYENDRA SINGH RAGHAV (REVENUE INSPECTOR)

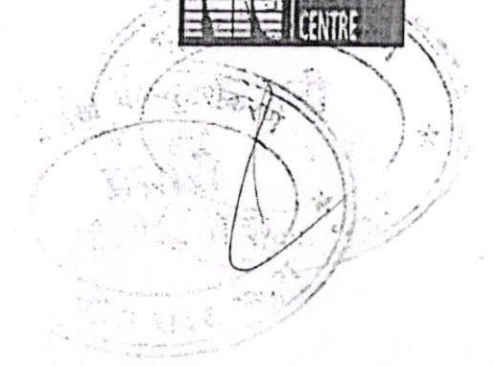

दिनांक/समय/स्थान: 22-03-2024 04:43:05 तहसील : सदर

❶ यह उद्घरण खतौनी इलेक्ट्रॉनिक डिलीवरी सिस्टम द्वारा तैयार की गयी है तथा डाटा डिजिटल हस्ताक्षर द्वारा हस्ताक्षरित है।

मुद्रित कर्ता : RAMESH CHAND तहसील : सदर

मुद्रित दिनांक एवं समय: 22-03-2024 04:43:05

❶ Not Applicable For Online Prints ❶ उपरोक्त उद्घरण खतौनी का वेरीफिकेशन <https://upbhulekh.gov.in> Website पर जाकर अथवा QR Code Scan करके किया जा सकता है।





उद्धरण खतौनी

उद्धरण क्रमांक : 12445720240352

ग्राम क्रमांक : 124457 ग्राम का नाम (परगना) : पालीखेड़ा(मथुरा) तहसील : सदर जनपद : मथुरा फसली वर्ष : 1426-1431 (01 जुलाई, 2018 से 30 जून, 2024)
भाग : 1 (1) खाता संख्या : 00074

श्रेणी : 1-क / भूमि जो संक्रमणीय भूमिधरों के अधिकार में हो।

खातेदार का विवरण		खातेदारी प्रारम्भ होने का विवरण		भूमि का विवरण		खातेदार का अंश		
खसरा/गाटा संख्या	(2) नाम/पिता-पति-संरक्षक-प्रबंधक का नाम / जाति कोड / आधार नं० (अन्तिम चार अंक) अथवा पैन नं० (6-9 स्थान के अंक) / पता / जन्मतिथि (अवयस्क हेतु)	(3) न्यायालय का नाम / कम्प्यूटरीकृत वाद संख्या अथवा आदेश संख्या / आदेश का दिनांक / जोत का आधार	(4) वर्ष	(5) गाटा (यूनीक कोड)	(6) गाटे का कुल क्षेत्रफल (हे.)	(7) हिस्से में	(8) क्षेत्रफल में (हे.)	(9) खातेदार द्वारा देय भू-राजस्व
371	पी०पी० बिल्डकौन प्रा०लि / . / . रजि० ऑफिस पुष्पांजलि प्लेस / . / . दिल्ली गेट आगरा द्वारा अधि० / . / . प्रतिनिधि जयदीप तिवारी / अनौखेलाल / नि० पुष्पांजलि टावर आगरा			371(1244570371000012)	0.8280			16.65

कुल गाटे- एक कुल क्षेत्रफल- शून्य दशमलव आठ दो आठ शून्य (हेक्टेयर) कुल भू-राजस्व - एक छः दशमलव छः पाँच रुपये

नामान्तरण / परिवर्तन का विवरण		खारिज किया गया			दर्ज किया गया	
(10) न्यायालय का नाम / कम्प्यूटरीकृत वाद संख्या अथवा आदेश संख्या / आदेश का दिनांक / नामान्तरण का आधार / डिजिटल हस्ताक्षर नाम / डिजिटल हस्ताक्षर दिनांक	(11) नाम / पिता-पति-संरक्षक-प्रबंधक का नाम / जाति	(12) गाटे का खसरा	(13) क्षेत्रफल (हे.)	(14) नाम / पिता-पति-संरक्षक-प्रबंधक का नाम / जाति कोड / आधार नं०	(15) गाटे का खसरा नम्बर / यूनीक कोड	(16) क्षेत्रफल (हे.)

कोड / आधार नं०
(अन्तिम चार अंक)
अथवा पैन नं० (6-9
स्थान के अंक) /
पता / जन्मतिथि
(अवयस्क हेतु)

नम्बर
/
यूनीक
कोड

(अन्तिम चार अंक) अथवा
पैन नं० (6-9 स्थान के
अंक) / पता / जन्मतिथि
(अवयस्क हेतु)

(17) भूमि के सम्बन्ध में विचाराधीन राजस्व वाद/वादों की कम्प्यूटरीकृत संख्या :

(18) बंधक/बंधक-मुक्त होने की स्थिति

(18.1) बंधक होने की स्थिति (संस्था अथवा बैंक का नाम/कोड/बंधक का दिनांक/धनराशि/आवेदन संख्या/खातेदार(पिता-पति-संरक्षक)) :

(18.2) बंधक-मुक्त होने की स्थिति (संस्था अथवा बैंक का नाम/कोड/बंधक-मुक्त का दिनांक/धनराशि/आवेदन संख्या/खातेदार(पिता-पति-संरक्षक)) :

(19) अभ्युक्ति :

पूर्व आदेशों का विवरण

- 1) 1418फ व आदेश न्यायालय उपजिलाधिकारी मथुरा के वाद सं० 70/2010-11 पी०पी० विल्डकोन प्रा०लि०पुष्पांजली पैलेस देहली गेट आगरा द्वारा प्रतिनिधि जयदीप तिवारी बनाम सरकार आदेश दि० 05.05.11 के अनुसार धारा 143 ज०वि० एवं भू०व्य०अधि० मौजा पालीखेडा
- 2) तहसीलदार मथुरा की संस्तुति की आख्या दि० 30.03.11 के आधार पर मौजा पालीखेडा के खाता सं० 92 के खसरा सं० 349 रकबा 0.821 हे० भू०रा० 13.55 व खाता सं० 18 के खसरा सं० 371 रकबा 0.828 हे० भू०रा० 16.65 व खाता सं० 96 के खसरा सं० 373 रकबा 0.828 हे० भू०रा० 16.65 कुल
- 3) 3 किता रकबा 2.477 हे० भू०रा 46.85 को ज०वि० एवं भू०व्य०अधि० की धारा 143 के अन्तर्गत इस शर्त के साथ गैर कृषिक प्रयोजन हेतु उदघोषित किया जाता है यह उदघोषणा उक्त भूमि के कृषिक उपयोग में लाये जाने पर तथा मथुरा वृन्दावन विकास प्राधिकरण के प्रदत्त
- 4) निर्देशों एवं अन्य किसी विधिक प्राविधानोंके उल्लघन की स्थिति में स्वत निरस्त मानी जायेगी तहसीलदार मथुरा की उक्त संस्तुति आख्या आदेशका भाग रहेगी। ह र का 23.05.11

Data Digitally Signed by: SATYENDRA SINGH RAGHAV (REVENUE INSPECTOR)

दिनांक/समय/स्थान: 22-03-2024 04:43:15 तहसील : सदर

❶ यह उद्घरण खतोनी इलेक्ट्रॉनिक डिलीवरी सिस्टम द्वारा तैयार की गयी है तथा डाटा डिजिटल हस्ताक्षर द्वारा हस्ताक्षरित है।

मुद्रित कर्ता: RAMESH CHAND तहसील : सदर

मुद्रित दिनांक एवं समय: 22-03-2024 04:43:15

❶ Not Applicable For Online Prints ❶ उपरोक्त उद्घरण खतोनी का वेरीफिकेशन <https://upbhulekh.gov.in> Website पर जाकर अथवा QR Code Scan करके किया जा सकता है।





उद्धरण खतौनी

उद्धरण क्रमांक : 12445720240353

ग्राम क्रमांक : 124457 ग्राम का नाम (परगना) : पालीखेड़ा(मथुरा) तहसील : सदर जनपद : मथुरा फसली वर्ष : 1426-1431 (01 जुलाई, 2018 से 30 जून, 2024)
भाग : 1 (1) खाता संख्या : 00073

श्रेणी : 1-क / भूमि जो संक्रमणीय भूमिधरों के अधिकार में हो।

खातेदार का विवरण		खातेदारी प्रारम्भ होने का विवरण		भूमि का विवरण			खातेदार का अंश		
खसरा/गाटा संख्या	(2) नाम/पिता-पति-संरक्षक-प्रबंधक का नाम / जाति कोड / आधार नं० (अन्तिम चार अंक) अथवा पैन नं० (6-9 स्थान के अंक) / पता / जन्मतिथि (अवयस्क हेतु)	(3) न्यायालय का नाम / कम्प्यूटरीकृत वाद संख्या अथवा आदेश संख्या / आदेश का दिनांक / जोत का आधार	(4) वर्ष	(5) गाटा (यूनीक कोड)	(6) गाटे का कुल क्षेत्रफल (हे.)	(7) हिस्से में	(8) क्षेत्रफल में (हे.)	(9) खातेदार द्वारा देय भू-राजस्व	(16) क्षेत्रफल (हे.)
373	पी०पी० बिल्डकौन प्रा०लि / ./. रजि० ऑफिस पुष्पांजलि प्लेस / ./. दिल्ली गेट आगरा द्वारा अधि० / ./. प्रतिनिधि जयदीप तिवारी / अनौखेलाल / नि० 23 विनायक नगर आगरा			373(1244570373000012)	0.8280			16.65	
कुल गाटे- एक कुल क्षेत्रफल- शून्य दशमलव आठ दो आठ शून्य (हेक्टेयर) कुल भू-राजस्व - एक छः दशमलव छः पाँच रुपये									
नामान्तरण / परिवर्तन का विवरण					दर्ज किया गया				
(10) न्यायालय का नाम / कम्प्यूटरीकृत वाद संख्या अथवा आदेश संख्या / आदेश का दिनांक / नामान्तरण का आधार / डिजिटल हस्ताक्षर नाम / डिजिटल हस्ताक्षर दिनांक	(11) नाम / पिता-पति-संरक्षक-प्रबंधक का नाम / जाति	(12) गाटे का खसरा	(13) क्षेत्रफल (हे.)	(14) नाम / पिता-पति-संरक्षक-प्रबंधक का नाम / जाति कोड / आधार नं०	(15) गाटे का खसरा नम्बर / यूनीक कोड				

कोड / आधार नं०
(अन्तिम चार अंक)
अथवा पैन नं० (6-9
स्थान के अंक) /
पता / जन्मतिथि
(अवयस्क हेतु)

नम्बर
/
यूनीक
कोड

(अन्तिम चार अंक) अथवा
पैन नं० (6-9 स्थान के
अंक) / पता / जन्मतिथि
(अवयस्क हेतु)

(17) भूमि के सम्बन्ध में विचाराधीन राजस्व वाद/वादों की कम्प्यूटरीकृत संख्या :

(18) बंधक/बंधक-मुक्त होने की स्थिति

(18.1) बंधक होने की स्थिति (संस्था अथवा बैंक का नाम/कोड/बंधक का दिनांक/धनराशि/आवेदन संख्या/खातेदार(पिता-पति-संरक्षक)) :

(18.2) बंधक-मुक्त होने की स्थिति (संस्था अथवा बैंक का नाम/कोड/बंधक-मुक्त का दिनांक/धनराशि/आवेदन संख्या/खातेदार(पिता-पति-संरक्षक)) :

(19) अभ्युक्ति :

पूर्व आदेशों का विवरण

- 1) 1418फ व आदेश न्यायालय उपजिलाधिकारी मथुरा के वाद सं० 70/2010-11 पी०पी० विल्डकोन प्रा०लि०पुष्पांजली पैलेस देहली गेट आगरा द्वारा प्रतिनिधि जयदीप तिवारी बनाम सरकार आदेश दि० 05.05.11 के अनुसार धारा 143 ज०वि० एवं भू०व्य०अधि० मौजा पालीखेडा
- 2) तहसीलदार मथुरा की सस्तुति की आख्या दि० 30.03.11 के आधार पर मौजा पालीखेडा के खाता सं० 92 के खसरा सं० 349 रकबा 0.821हे० भू०रा० 13.55 व खाता सं० 18 के खसरा सं० 371 रकबा 0.828हे० भू०रा० 16.65 व खाता सं० 95 के खसरा सं० 373 रकबा 0.828हे० भू०रा० 16.65 कुल
- 3) 3 किता रकबा 2.477हे० भू०रा 46.85 को ज०वि० एवं भू०व्य०अधि० की धारा 143 के अन्तर्गत इस शर्त के साथ गैर कृषिक प्रयोजन हेतु उदघोषित किया जाता है यह उदघोषणा उक्त भूमि के कृषिक उपयोग में लाये जाने पर तथा मथुरा वृन्दावन विकास प्राधिकरण के प्रदत्त
- 4) निर्देशों एवं अन्य किसी विधिक प्राविधानोंके उल्लघन की स्थिति में स्वत निरस्त मानी जायेगी तहसीलदार मथुरा की उक्त सस्तुति आख्या आदेशका भाग रहेगी। ह र का 23.05.11

Data Digitally Signed by: SATYENDRA SINGH RAGHAV (REVENUE INSPECTOR)

दिनांक/समय/स्थान: 22-03-2024 04:43:26 तहसील : सदर

❶ यह उद्घरण खतौनी इलेक्ट्रोनिक डिलीवरी सिस्टम द्वारा तैयार की गयी है तथा डाटा डिजिटल हस्ताक्षर द्वारा हस्ताक्षरित है।

मुद्रित कर्ता : RAMESH CHAND तहसील : सदर

मुद्रित दिनांक एवं समय: 22-03-2024 04:43:26

❶ Not Applicable For Online Prints ❶ उपरोक्त उद्घरण खतौनी का वेरीफिकेशन <https://upbhulekh.gov.in> Website पर जाकर अथवा QR Code Scan करके किया जा सकता है।

