


13



रु.
25000

पच्चीस हजार रुपये



Rs.
25000


TWENTY FIVE THOUSAND RUPEES

उत्तर प्रदेश UTTAR PRADESH

237

D 637456

25 MAR 1974



विक्रय विलेख

प्रतिफल की धनराशि- रु0 20,00,000 /-

बाजारु मूल्य - रु0 6,83,000 /-

अदा किये गये जनरल स्टैम्प-रु0 1,00,000 /-

- 1. भूमि का प्रकार - कृषि
- 2. परगना - मोहनलालगंज



210 कुमा



Handwritten signature

आदर्श भोजनालय, लखनऊ

दिनांक: 10-4-14
शुल्क: 10000
नाम: प्रो. इन्द्रकांत सिंह
पता: कल्लिग हाउसिंग कॉम्प्लेक्स

रजिस्ट्रार

लखनऊ
लेख या प्रार्थना पत्र प्रस्तुत करने का दिनांक 10-Apr-2014

प्रस्तुतकर्ता या प्रार्थी का नाम शान्ती देवी
लेख का प्रकार विक्रय पत्र

प्रतिफल की धनराशि 2,000,000.0 / 683,000.00

1. रजिस्ट्रीकरण शुल्क 10,000.0
- * 2. प्रतिलिपिकरण शुल्क 20
3. निरीक्षण या तलाश शुल्क
4. मुख्तारनामा के अधिप्रमाणीकरण के लिए शुल्क
5. कमीशन शुल्क
6. विविधि
7. यात्रिक भत्ता 10,020.0

1 से 6 तक का योग 10-Apr-2014

शुल्क वसूल करने का दिनांक 10-Apr-2014
दिनांक जब लेख प्रतिलिपि या तलाश प्रमाण पत्र वापस करने के लिए तैयार किया 10-Apr-2014

रजिस्ट्रीकरण अधिकारी के हस्ताक्षर

भारतीय गैर न्यायिक INDIA NON JUDICIAL

रु.
25000
पच्चीस हजार रुपये



Rs.
25000
TWENTY FIVE THOUSAND RUPEES

INDIA

प्रदेश UTTAR PRADESH

D. 637455

25 MAR 2014

2

3. ग्राम — बेली
4. सम्पत्ति का विवरण — भूमि खसरा सं० 237 ख मि० रकबा 0.253 हे० का पूर्ण भाग स्थित ग्राम— बेली, परगना व तहसील मोहनलालगंज, जिला लखनऊ।
5. मापन की ईकाई — हेक्टेअर
6. सम्पत्ति का क्षेत्रफल — 0.253 हेक्टेअर



210 कुमाक


210 कुमाक


आपकी सेवाएँ, कृपया

दिनांक..... 2/10/2008

पुस्तक.....


नाम..... फल व रस के लिए प्रयोग

स्थान.....

 (संकेतित)



भारतीय गैर न्यायिक INDIA NON JUDICIAL

रु.
25000
पच्चीस हजार रुपये



Rs.
25000
TWENTY FIVE THOUSAND RUPEES

प्रदेश UTTAR PRADESH

637454
25 MAR 2014

3

7. सड़क की स्थिति — प्रारूप 3 में वर्णित मोहनलालगंज से गोसाईगंज रोड पर स्थित नहीं है।
8. सम्पत्ति का प्रकार — कृषि
9. पेड़ों की स्थिति — नहीं
10. बोरिंग/ कुआं अन्य — कुछ भी नहीं है।

लिम बाबू



210 कुमा

लिम बाबू



कुमा

भारतीय गैर न्यायिक INDIA NON JUDICIAL

रु.
25000
पच्चीस हजार रुपये



Rs.
25000
TWENTY FIVE THOUSAND RUPEES

प्रदेश UTTAR PRADESH

D-637453

4

प्रथम पक्ष की संख्या- 3

द्वितीय पक्ष की संख्या- 1

विकेतागण का विवरण	क्रेता का विवरण
1. शान्ती देवी पत्नी स्व० राधेलाल 2. रामकुमार उर्फ लेखपाल 3. सुखपाल यादव पुत्रगण स्व० राधेलाल निवासीगण बेलीखुर्द ग्राम- बेली, परगना व तहसील मोहनलालगंज, जिला लखनऊ	पर्ल इन्फ्राइस्टेट प्रा० लि० रजि० आफिस-37, एलगिन रोड, सिविल लाईन्स, इलाहाबाद द्वारा अधिकृत हस्ताक्षरी संजय सिंह पुत्र स्व० इन्द्रदेव सिंह निवासी- प्रथम तल, साइबर टॉवर, विभूति खण्ड, गोमती नगर, लखनऊ।
व्यवसाय- कृषि	व्यवसाय- व्यापार

21/08/01

मि

मि

गुण P-474

यस संज्ञा संकेतः

ॐ



यह विक्रय विलेख 1. शान्ती देवी पत्नी स्व० राधेलाल 2. रामकुमार उर्फ लेखपाल 3. सुखपाल यादव पुत्रगण स्व० राधेलाल निवासीगण बेलीखुर्द ग्राम- बेली, परगना व तहसील मोहनलालगंज, जिला लखनऊ जिन्हें आगे विक्रेतागण कहा गया है एवम् पर्ल इन्फ्राइस्टेट प्रा० लि० रजि० आफिस-37, एलगिन रोड, सिविल लाईन्स, इलाहाबाद द्वारा अधिकृत हस्ताक्षरी संजय सिंह पुत्र स्व० इन्द्रदेव सिंह निवासी-प्रथम तल, साइबर टॉवर, विभूति खण्ड, गोमती नगर, लखनऊ जिन्हें आगे क्रेता कहा गया है के मध्य निष्पादित किया गया। विक्रेतागण एवं क्रेता शब्द के अन्तर्गत उनके विधिक उत्तराधिकारी, वारिसान व निष्पादकगण सम्मिलित हैं।

यह कि भूमि खसरा सं० 237 ख मि० रकबा 0.253 हे० का पूर्ण भाग स्थित ग्राम- बेली, परगना व तहसील मोहनलालगंज, जिला लखनऊ का मालिक, कामिल व काबिज है तथा सत्यापित षटवार्षिक खाता खतौनी क्रम संख्या 00434 के अनुसार भूमि विक्रेतागण के नाम संक्रमणीय भूमिधर के रूप में दर्ज है।

विक्रेतागण को पैसों की सख्त आवश्यकता है इसलिए विक्रेतागण अपना सम्पूर्ण हिस्सा क्रेता को इस विक्रय विलेख द्वारा विक्रय कर रहा है विक्रेतागण उपरोक्त सम्पूर्ण भूमि के मालिक, कामिल व काबिज है और उक्त भूमि सरप्लस भूमि का हिस्सा नहीं है।

13/11/2011
शान्ती देवी

रामकुमार

13/11/2011

13/11/2011

13/11/2011



उक्त भूमि सीलिंग, भूदान की भूमि नहीं है। यह कि विक्रेतागण यह घोषित करता है कि उपरोक्त वर्णित भूमि सभी प्रकार के भारों से मुक्त एवं पाक व साफ है तथा विक्रेतागण ने उसे इस विक्रय के पूर्व कहीं बय, हिबा, गिरवी या अनुबन्धित इत्यादि नहीं किया है। विक्रेतागण ने उक्त भूमि पर कृषि ऋण या अन्य प्रकार का कोई ऋण नहीं लिया है। यदि कोई ऐसा ऋण भविष्य में निकलता है तो उसके जिम्मेदार विक्रेतागण व उसके वारिसान व विधिक उत्तराधिकारी होंगे। उपरोक्त भूमि या उसका को भाग किसी न्यायालय या सरकारी कार्यवाही के अन्तर्गत विवाद का वस्तु विषय नहीं है, न ही कुर्क इत्यादि है। विक्रेतागण के अलावा उक्त भूमि में किसी अन्य व्यक्ति का स्वत्व, हक या दावा इत्यादि नहीं हैं, एवं विक्रेतागण को उक्त विक्रय अन्तरण करने का पूर्ण अधिकार प्राप्त है। अतएव उपरोक्त सम्पत्ति के फलस्वरूप कुल विक्रय मूल्य रू0 20,00,000/- (रूपया बीस लाख मात्र) के प्रतिफल में जिसका उपरोक्त क्रेता द्वारा विक्रेतागण की इस विलेख के अन्त में दी गई अनुसूची में वर्णित विधि के अनुसार भुगतान कर दिया गया है एवं जिसकी प्राप्ति को विक्रेतागण यहाँ स्वीकार करते हैं, तदानुसार उक्त विक्रेतागण उक्त क्रेता के हाथ उपरोक्त वर्णित भूमि, जिसका विवरण इस विक्रय विलेख के अन्त में अनुसूची के अन्तर्गत दिया गया है, को कतई बेच दिया है, एवं विक्रेतागण ने विक्रयशुदा भूमि का मौके पर कब्जा क्रेता को बखूबी करा दिया गया है। अब उक्त आराजी पर विक्रेतागण तथा उसके वारिसान का कोई अधिकार नहीं

है।

13/11/2011


21/11/2011

16/11/2011

 अक्षयपाल



ने निष्पादन स्वीकार किया ।
छिनकी पहचान श्री धनी राम वर्मा
पुत्र श्री स्व० ठाकुर प्रसाद
पेशा व्यापार

D. Moni Ram

निवासी गोसाईगंज लखनऊ

व श्री जीतेन्द्र कुमार
पुत्र श्री स्व० राम गुलाम

जीतेन्द्र कुमार

पेशा मजदूरी

निवासी बेली मोहन लाल गंज लखनऊ

ने की ।

प्रत्यक्षतः भद्र साक्षियों के निशान अंगूठे नियमानुसार लिये गये हैं ।



रजिस्ट्रीकरण अधिकारी के हस्ताक्षर

S

एस. श्रीवास्तव (प्रभारी)
उ.नि. मोहनलालगंज
लखनऊ

10/4/2014



विक्रेतागण ने विक्रयशुदा सम्पत्ति को अपने स्वामित्व के समस्त अधिकारों के साथ पूर्णतया व हमेशा के लिए क्रेता को हस्तान्तरित कर दिया है। अब क्रेता विक्रयशुदा सम्पत्ति एवं उसके प्रत्येक भाग को अपने एकमात्र स्वामित्व व अधिकार व कब्जे में सम्पत्ति के रूप में धारण एवं उपयोग व उपभोग करेंगे। विक्रेतागण व उसके वारिसान उसमें किसी प्रकार की अड़चन बाधा नहीं डाल सकेंगे एवं न ही कोई मांग कर सकेंगे और यदि विक्रयशुदा सम्पत्ति अथवा कोई भाग विक्रेतागण के स्वामित्व में त्रुटि के कारण या कानूनी अड़चन या कानूनी त्रुटि के कारण क्रेता या उसके वारिसान निष्पादकगण इत्यादि के कब्जे या अधिकार या स्वत्व से निकल जाये तो क्रेता उसके वारिसान, निष्पादकगण इत्यादि को यह हक होगा कि वह अपना समस्त नुकसान मय हर्जा व खर्चा, विक्रेतागण की चल, अचल सम्पत्ति से जरिये अदालत वसूल कर लें। उस स्थिति में विक्रेता एवं उसके वारिसान हर्जा व खर्चा देने हेतु बाध्य होगा।

यह कि विक्रेतागण यह भी घोषित करता है कि उक्त भूमि लखनऊ विकास प्राधिकरण, लखनऊ तथा उ०प्र० आवास एवं विकास परिषद, लखनऊ तथा अन्य किसी भी सरकारी अथवा गैर सरकारी संस्था द्वारा अधिग्रहीत नहीं की गयी है और न ही प्रस्तावित है।

यह कि क्रेता विक्रयशुदा सम्पत्ति की दाखिल खारिज राजस्व अभिलेखों में अपने नाम दर्ज करा लें

मि. २१/११/११


21/11/11



मि. २१/११/११


2,000,000.00 / 683,000.00

विक्रय पत्र

प्रतिफल श्रीमती पत्नी श्री
मालियत शान्ती देवी
स्व0 राधे लाल

10,000.00 फीस रजिस्ट्री
20 नकल व प्रति शुल्क
10,020.00 योग
1,000 शब्द लगभग

व्यवसाय गृहिणी
निवासी स्थायी अस्थायी पता
बेली खुर्द ग्राम बेली पर0तह0मोहन लाल गंज लखनऊ

ने यह लेखपत्र इस कार्यालय में दिनांक 10/4/2014 समय 3:21PM
वजे निबन्धन हेतु पेश किया।

मि. म.

रजिस्ट्रीकरण अधिकारी के हस्ताक्षर

एस. श्रीवास्तव (प्रभारी)

उ.नि. मोहनलालगंज

लखनऊ

10/4/2014

निष्पादन लेखपत्र वाद सुनने व समझने मजमून व प्राप्त धनराशि रू. प्रलेखानुसार उक्त
विक्रेता

श्रीमती शान्ती देवी
पत्नी श्री स्व0 राधे लाल
पेशा गृहिणी
निवासी बेली खुर्द ग्राम बेली पर0तह0मोहन लाल
गंज लखनऊ

क्रेता

पर्ल इन्फ्राइस्टेट प्रा0लि0 द्वारा अधि0हस्ता0संजय
सिंह
पुत्र श्री स्व0 इन्द्र देव सिंह
पेशा व्यापार
निवासी प्रथमतल साइबर टॉवर विभूति खण्ड गोमती
नगर लखनऊ

श्री राम कुमार उर्फ लेख पाल
पुत्र श्री स्व0 राधे लाल
पेशा कृषि
निवासी बेली खुर्द ग्राम बेली पर0तह0मोहन लाल
गंज लखनऊ

श्री सुख पाल यादव
पुत्र श्री स्व0 राधे लाल
पेशा कृषि
निवासी बेली खुर्द ग्राम बेली पर0तह0मोहन लाल
गंज लखनऊ

तो विक्रेता को कोई आपत्ति न होगी और यह कि इस विक्रय विलेख के पूर्व का अगर कोई बकाया किसी तरह का भार इस सम्पत्ति पर होगा तो उसको विक्रेतागण भुगतान व वहन करेंगे, विक्रेता को कोई आपत्ति न होगी।

यह कि उपरोक्त खसरा नम्बर ग्राम बेली विशिष्ट ग्राम अर्न्तगत आता है चूंकि खसरा नम्बर आबादी से सटा है इसलिए निर्धारित सरकिल रेट रू0 27,00,000/- प्रति हेक्टेअर के हिसाब से विक्रीत भूमि 0.253 हे0 की मालियत रू0 6,83,000/- होती है। चूंकि विक्रय मूल्य, भूमि की बाजारू मूल्य से अधिक है इसलिए नियमानुसार विक्रय मूल्य पर ही रू0 1,00,000/-के जनरल स्टाम्प अदा किया जा रहा है। भूमि में कोई इमारत आदि नहीं है तथा किसी प्रकार की आवासीय गतिविधियां नहीं चल रही है व कोई नलकूप, कुआं भी नहीं है। विक्रीत भूमि किसी लिंक मार्ग, राजमार्ग व जनपदीय मार्ग पर स्थित नहीं है।

विक्रेतागण अनुसूचित जाति व जनजाति के सदस्य नहीं है।
इस विक्रय विलेख के निबन्धन का समस्त व्यय क्रेता द्वारा वहन किया गया है।

लिहाजा यह विक्रय पत्र विक्रेतागण ने स्वस्थचित मन से बिना किसी जोर दबाव के क्रेता के पक्ष में लिख दिया ताकि सनद रहे और आवश्यकता पड़ने पर काम आवे।

संयुक्त चौहददी खसरा नं0 237 ख मि0

उत्तर : खसरा सं-255
दक्षिण : खेत शिवपूजन
पूरब : खसरा सं-238
पश्चिम : शेष भाग खसरा सं0 237

निम्नलिखित (संकेत)


21/08/21

निम्न


शेष भाग



विक्रेता

Registration No.: 5564


Year : 2,014

Book No. : 1

0101 शान्ती देवी

स्व० राधे लाल


बेली खुर्द ग्राम बेली पर०तह०मोहन लाल गंज लखनऊ
गृहिणी



0102 राम कुमार उर्फ लेख पाल

स्व० राधे लाल

बेली खुर्द ग्राम बेली पर०तह०मोहन लाल गंज लखनऊ
कृषि



0103 सुख पाल यादव

स्व० राधे लाल

बेली खुर्द ग्राम बेली पर०तह०मोहन लाल गंज लखनऊ
कृषि



क्रेता

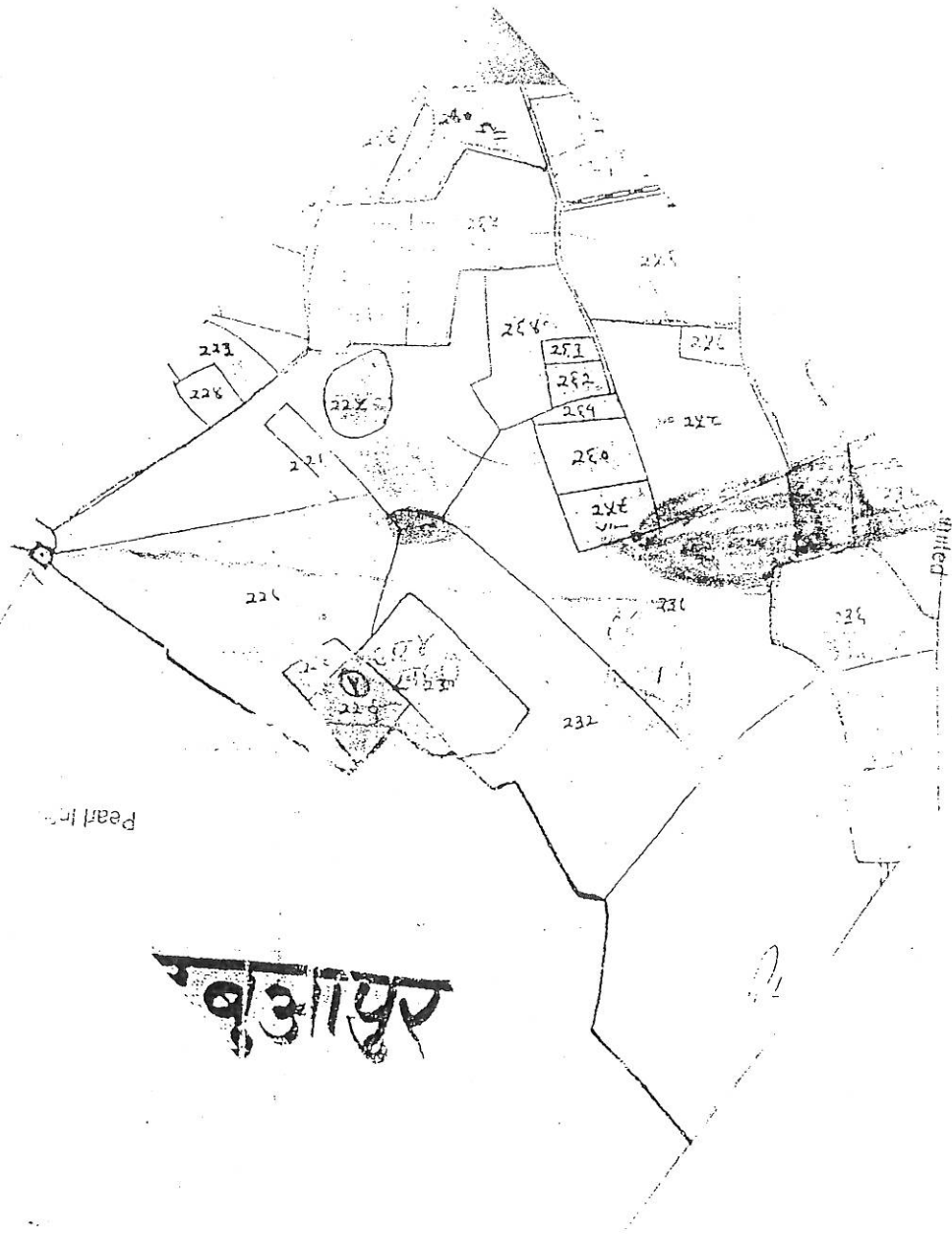
Registration No. : 5564

Year : 2,014

Book No. : 1

0201 पर्ल इन्फ्राइस्टेट प्रा0लि0 द्वारा अधि0हस्ता0संजय सिंह
स्व0 इन्द्र देव सिंह
प्रथमतः ल साइबर टॉवर विभूति खण्ड गोमती नगर लखनऊ
व्यापार





बुधवार

सि.म. ब्रह्मण

वि.स. ब्रह्मण
सि.म. ब्रह्मण

सि.म. ब्रह्मण

Handwritten signature



Handwritten signature

आज दिनांक 10/04/2014 को
वही सं. 1 जिल्द सं. 4547
पृष्ठ सं. 57 से 76 पर क्रमांक 5564
रजिस्ट्रीकृत किया गया ।

रजिस्ट्रीकरण अधिकारी के हस्ताक्षर



एस. श्रीवास्तव (प्रभारी)

उ.नि. मोहनलालगंज

लखनऊ

10/4/2014

