

10

Hindi

1679

उद्घरण खतौनी (अप्रमाणित प्रति)

18/Dec/2024 12:47:18

ग्राम क्रमांक : 115189

ग्राम का नाम (परगना) : मनोरथपुर (सुरदाबाद)

तहसील : सुरदाबाद

जनपद : सुरदाबाद

फसली वर्ष : 1429-1434 (01 जुलाई, 2021 से 30 जून, 2027)

भाग : 1

(1) खता संख्या : 00530

श्रेणी : 1-क / भूमि जो संक्रमणीय भूमिधरो केअधिकार में हो।

खतौनी का विवरण	खतौदारी प्राप्त होने का विवरण	भूमि का विवरण	खतौदर का अंश					
			(7) हिस्से में	(8) क्षेत्रफल में(हे०)	(9) खतौदर द्वारा देय भू-राजस्व			
(2) नाम/विनाम/संरक्षक-संबंधक का नाम / बालि कोड / अंश नं० (अन्तिम चार अंकों) अथवा पैम नं० (6-9 स्थान के अंकों) / पता / जन्मतिथि (अवश्यक हेतु)	(3) न्यायालय का नाम / कम्प्यूटीकृत वाद संख्या अथवा आदेश संख्या / आदेश का दिनांक / जौत का अंश	(4) वर्ष	(5) गाटा (पृथीक कोड)	(6) गाटे का कुल क्षेत्रफल(हे०)	(7) हिस्से में	(8) क्षेत्रफल में(हे०)	(9) खतौदर द्वारा देय भू-राजस्व	
846 <input checked="" type="checkbox"/> श्रीमति वीनू अरोरा/पट्टी चुनीलाल अरोरा/नि० म०० कजरी सराय कोठी बालान सुरा०			च०1411फ	846(1151880846000012)	0.5300	1) 1/1	1) 0.5300	15.15
							0.5300	

कुल गाटे- एक कुल क्षेत्रफल- शून्य दशमलव पाँच तीन शून्य शून्य (हिकटेयर) कुल भू-राजस्व - एक पाँच दशमलव एक पाँच रुपये कुल अंश का क्षेत्रफल - शून्य दशमलव पाँच तीन शून्य शून्य (हिकटेयर)

नामान्तरण / खतौदर की श्रेणी परिवर्तन का विवरण

खारिज किया गया



उद्घरण खतौनी (अप्रमाणित प्रति)

18/Dec/2024 12:47:18

ग्राम क्रमांक : 115188

ग्राम का नाम (परगना) : मनोहरपुर (सुपदाबाद)

तहसील : सुपदाबाद

जनपद : सुपदाबाद

फसली वर्ष : 1429-1434 (01 जूलाई, 2021 से 30 जून, 2027)

पाना : 1

(1) खता संख्या : 00530

(10) न्यायालय का नाम / कम्प्यूटरिज्ड चार संख्या अथवा अदालत संख्या / अदालत का दिनांक / नामान्तरण का आधार / डिजिटल हस्ताक्षर नाम (पदनाम) / डिजिटल हस्ताक्षर दिनांक	(11) नाम/पिता-पति-संरक्षक-प्रबंधक का नाम / जारि कोड / आधार नं0 (अन्तिम चार अंक) अथवा पैन नं0 (6-9 स्थान के अंक) / पता / जन्मतिथि (अवशरक हेतु)	(12) गाँव का खसरा नम्बर / यूनीक कोड	(13) क्षेत्रफल(हे०)	(14) नाम/पिता-पति-संरक्षक-प्रबंधक का नाम / जारि कोड / आधार नं0 (अन्तिम चार अंक) अथवा पैन नं0 (6-9 स्थान के अंक) / पता / जन्मतिथि (अवशरक हेतु)	(15) गाँव का खसरा नम्बर / यूनीक कोड	(16) क्षेत्रफल(हे०)
--	--	--	------------------------	--	--	------------------------

(17) भूमि के सम्बन्ध में विचाराधीन राजस्व चार की कम्प्यूटरिज्ड संख्या :

(18) बंधक/बंधक-मुक्त होने की स्थिति

(18.1) बंधक होने की स्थिति (संस्था अथवा बैंक का नाम/कोड/बंधक का दिनांक/धनराशि/आवेदन संख्या/खतौदार(पिता-पति-संरक्षक)) :

(18.2) बंधक-मुक्त होने की स्थिति (संस्था अथवा बैंक का नाम/कोड/बंधक-मुक्त का दिनांक/धनराशि/आवेदन संख्या/खतौदार(पिता-पति-संरक्षक)) :

(19) अन्यक :


पूर्व आदेशों का विवरण

कृपया उक्त खसरे की प्रस्थिति (शुद्ध (गाटा) के याद ग्रस्त/विक्रय/भू-नक्शा/नामान्तरण वही) हेतु खसरा संख्या पर क्लिक करें

Disclaimer: उक्त ऑनलाइन मात्र अवलोकनार्थ है, उक्त विवरण अद्यतन है, तत्पश्चात् कम्प्यूटर केन्द्र एवम सी.एस.सी/लोकवाणी केन्द्र से उद्घरण की प्रमाणित प्रति प्राप्त की जा सकती है।

Above content is for information. The information provided online is updated and no physical visit is required. For Certified copy, apply through e-district portal/CSC/Teahsil Computer Centre.

Software Powered By: National Informatics Center, Uttar Pradesh State Unit, Lucknow





BHULEKH
Uttar Pradesh

7

1683

Hindi

उद्घरण खतौनी (अप्रमाणित प्रति)

18/Dec/2024 12:43:32

ग्राम क्रमांक : 115188

ग्राम का नाम (परगना) : मनोहरपुर (सुरदाबाद)

तहसील : सुरदाबाद

जनपद : सुरदाबाद

फसली वर्ष : 1429-1434 (01 जुलाई, 2021 से 30 जून, 2027)

पाना : 1

(1) खता संख्या : 00530

श्रेणी : 1-क / भूमि जो संकल्पनीय भूमिधरो के अधिकार में हो।

खतौदार का विवरण		खतौदारी प्रारम्भ होने का विवरण		भूमि का विवरण		खतौदार का अंश		
(1) खसरा/गाटा संख्या	(2) नाम/शिव-मति-संस्कार-संबंधक का नाम / बाटि कोड / अक्षर नं0 (अन्तिम चार अंक) अथवा पैन नं0 (6-9 स्थान के अंक) / पता / जन्मतिथि (अवश्यक हेतु)	(3) न्यायालय का नाम / कम्प्यूटीकृत वाद संख्या अथवा आदेश संख्या / आदेश का दिनांक / जात का अक्षर	(4) वर्ष	(5) गाटा (स्थिक कोड)	(6) गाटे का कुल क्षेत्रफल (हि०)	(7) हिस्से में	(8) क्षेत्रफल में (हि०)	(9) खतौदार द्वारा देय भू-राजस्व :
848	1) श्रीमति वीन अरोरा/पत्नी चुन्नीलाल अरोरा/नि0 सौ0 कजरी सराय कोठी बालान मुरा0		व01411फ	848(1151880848000012)	0.3730	1) 1/1	1) 0.3730	10.67
							0.3730	

कुल गाटे- एक कुल क्षेत्रफल- शून्य दशमलव तीन सात तीन शून्य (हिकटेयर)


कुल भू-राजस्व - एक शून्य दशमलव छः सात सपे

कुल अंश का क्षेत्रफल - शून्य दशमलव तीन सात तीन शून्य (हिकटेयर)

नामालाए / खतौदार की श्रेणी परिवर्तन का विवरण

खतौज किया गया

दर्ज किया गया



उद्घरण खतौनी (अप्रमाणित प्रति)

18/Dec/2024 12:43:32

ग्राम क्रमांक : 115168 ग्राम का नाम (परगना) : मनोहरपुर (शुआदाबाद) तहसील : शुआदाबाद जनपद : शुआदाबाद फसली वर्ष : 1429-1434 (01 जुलाई, 2021 से 30 जून, 2027) भाग : 1

(1) खता संख्या : 00530

(10) न्यायालय का नाम / कम्प्यूटीकृत वार संख्या अथवा अदेश संख्या / अदेश का दिनांक / नामान्तरण का आधार / डिजिटल हस्ताक्षर नाम (परन्तम) / डिजिटल हस्ताक्षर दिनांक	(11) नाम/पिता-पति-संरक्षक-प्रबंधक का नाम / जाति कोड / आधार नं0 (अन्तिम चार अंक) अथवा पैन नं0 (6-9 स्थान के अंक) / पता / जन्मतिथि (अवश्यक है)	(12) गाटे का खसरा नम्बर / यूपीक कोड	(13) क्षेत्रफल(हे०)	(14) नाम/पिता-पति-संरक्षक-प्रबंधक का नाम / जाति कोड / आधार नं0 (अन्तिम चार अंक) अथवा पैन नं0 (6-9 स्थान के अंक) / पता / जन्मतिथि (अवश्यक है)	(15) गाटे का खसरा नम्बर / यूपीक कोड	(16) क्षेत्रफल(हे०)
--	--	-------------------------------------	---------------------	--	-------------------------------------	---------------------

(17) भूमि के सम्बन्ध में विचारणीय राजस्व वार की कम्प्यूटीकृत संख्या :

(18) बंधक/बंधक-मुक्त होने की स्थिति

(18.1) बंधक होने की स्थिति (संस्था अथवा बैंक का नाम/कोड/बंधक का दिनांक/धनराशि/आवेदन संख्या/खतौदार(पिता-पति-संरक्षक)) :

(18.2) बंधक-मुक्त होने की स्थिति (संस्था अथवा बैंक का नाम/कोड/बंधक-मुक्त का दिनांक/धनराशि/आवेदन संख्या/खतौदार(पिता-पति-संरक्षक)) :

(19) अन्यक्ति :


सर्व अदेशों का विवरण

कृपया उक्त खसरे की प्रस्थिति (प्लॉट (गाटा) के वाद ग्रस्त /विक्रय /पू-नक्शा /नामांतरण बही) हेतु खसरा संख्या पर क्लिक करें

Disclaimer: उक्त ऑनलाइन मात्र अवलोकनार्थ है, उक्त विवरण अद्यतन है, तहसील कम्प्यूटर केन्द्र एवम सी.एस.सी/लोकवाणी केन्द्र से उद्घरण की प्रमाणित प्रति प्राप्त की जा सकती है।

Above content is for information. The information provided online is updated and no physical visit is required. For Certified copy, apply through e-district portal/CSC/Tehsil Computer Centre.

Software Powered By: National Informatics Center, Uttar Pradesh State Unit, Lucknow.





BHULEKH
Uttar Pradesh

3

1584

उद्घरण खतौनी (अप्रमाणित प्रति)

18/Dec/2024 12:38:08

Hindi

ग्राम क्रमांक : 115188

ग्राम का नाम (परपना) : मनौरपुर (सुपदाबाद)

तहसील : सुपदाबाद

जनपद : सुपदाबाद

फसली वर्ष : 1429-1434 (01 बुलाई, 2021 से 30 वर, 2027)

भाग : 1

(1) खता संख्या : 00530

श्रेणी : 1-क / भूमि जो संक्रमणीय भूमिपरो केन्द्रिकार में हो।

खतदार का विवरण	खतदारी प्रारम्भ होने का विवरण			भूमि का विवरण		खतदार का अंश		
	(2) नाम/विवा-पति-संरक्षक-प्रबंधक का नाम / बाली कोड / अक्षर नं0 (अन्तिम चार अंक) अथवा पै नं0 (6-9 स्थान के अंक) / पता / बन्मतिधि (अवयस्क हेतु)	(3) न्यायालय का नाम / कम्प्यूटीकृत वाद संख्या अथवा आदेश संख्या / आदेश का दिनांक / जोत का आशर	(4) वर्ष	(5) गाटा (परीक कोड)	(6) गाटे का कुल क्षेत्रफल(हि)	(7) हिस्से में	(8) क्षेत्रफल में(हि)	(9) खतदार द्वारा देय भू-राजस्व
847 श्रीमति वीनू अरोरा/पट्टी चुन्नीलाल अरोरा/नि0 नौ0 कजरी सराय कोठी बालान सुपदा			च01411फ	847(1151880847000012)	0.1040	1) 1/1	1) 0.1040	2.98
							0.1040	

कुल गाटे- एक कुल क्षेत्रफल- शून्य दशमलव एक शून्य चार शून्य (हिकटेयर)


कुल भू-राजस्व - दो दशमलव नौ आठ रुपये

कुल अंश का क्षेत्रफल - शून्य दशमलव एक शून्य चार शून्य (हिकटेयर)

नामान्तरण / खतदार की श्रेणी परिवर्तन का विवरण

खारिज किया गया

दर्ज किया गया





BHULEKH
Uttar Pradesh

14

Hindi

उद्घरण खतौनी (अप्रमाणित प्रति)

18/Dec/2024 12:37:48

ग्राम क्रमांक : 115168 ग्राम का नाम (परगना) : मनोरथपुर (सुरादाबाद)

तहसील : सुरादाबाद

जनपद : सुरादाबाद

फसली वर्ष : 1429-1434 (01 जुलाई, 2021 से 30 जून, 2027)

भाग : 1

(1) खता संख्या : 00397

श्रेणी : 1-क / भूमि जो संक्रमणीय भूमिपत्र केन्द्रधिकार में हो।

खतौदार का विवरण		खतौदारी प्रारम्भ होने का विवरण		भूमि का विवरण		खतौदार का अंश		
(2)	(3)	(4)	(5)	(6)	(7)	(8)	(9)	
खसत/ गाटा संख्या	नाम/रिजिस्ट्रेशन/संरक्षक-प्रबंधक का नाम / चाली कोड / आधार नं० (अनियत चार अंक) जयवा पैन नं० (6-9 स्थान के अंक) / पता / जन्मतिथि (अवश्यक हेतु)	न्यायालय का नाम / कम्प्यूटीकृत वाद संख्या अथवा अदालत संख्या / अदालत का दिनांक / जौल का आधार	वर्ष	गाटा (स्थीक कोड)	गाटे का कुल क्षेत्रफल (है०)	हिस्से में	क्षेत्रफल (है०)	खतौदार द्वारा देय प्रस्तावत्व :
845	1) ओंकार नारायण/वृजनारायण/नि०सुरादाबाद मौ० सम्भली दरवाजा 2) राज कुमार/सन्तलाल/नि० केंजरी सराय पडाव वाली मस्जिद 3) वीर अरोरा/पत्री चुन्नी ताला/नि० केंजरी सराय पडाव वाली मस्जिद		च०1411फ	845(1151880845000012)	0.9800	1) 1/3 2) 1/3 3) 1/3	1) 0.3267 2) 0.3267 3) 0.3266	18.25

कुल गाटे- एक कुल क्षेत्रफल- शून्य दशमलव नौ आठ शून्य शून्य (हैकटेयर) कुल भू-राजस्व - एक आठ दशमलव दो पाँच सपमे कुल अंश का क्षेत्रफल - शून्य दशमलव नौ आठ शून्य शून्य (हैकटेयर)



उद्घरण खतौनी (अप्रमाणित प्रति)

18/Dec/2024 12:37:48

ग्राम क्रमांक : 115188 ग्राम का नाम (परपना) : मनोहरपुर (मुदाबाद) तहसील : मुदाबाद जनपद : मुदाबाद फसली वर्ष : 1429-1434 (01 जुलाई, 2021 से 30 जून, 2027) भाग : 1
(1) खला संख्या : 00397

नामस्वरण / खलेदार की श्रेणी परिवर्तन का विवरण	खारिज किया गया	दर्ज किया गया
(10) न्यायालय का नाम / कम्प्यूटीकृत वार संख्या अथवा अद्वैत संख्या / अद्वैत का दिनांक / नामस्वरण का आधार / डिजिटल हस्ताक्षर नाम (पदानाम) / डिजिटल हस्ताक्षर दिनांक	(11) नाम/पिता-पति-संरक्षक-प्रबंधक का नाम / जाति कोड / आधार नं0 (अन्तिम चार अंक) अथवा पैन नं0 (6-9 स्थान के अंक) / पता / जन्मतिथि (अवयवक हेतु)	(12) गाटे का खसरा नम्बर / यूपीक कोड
	(13) क्षेत्रफल(हे०)	(14) नाम/पिता-पति-संरक्षक-प्रबंधक का नाम / जाति कोड / आधार नं0 (अन्तिम चार अंक) अथवा पैन नं0 (6-9 स्थान के अंक) / पता / जन्मतिथि (अवयवक हेतु)
	(15) गाटे का खसरा नम्बर / यूपीक कोड	(16) क्षेत्रफल(हे०)

(17) भूमि के सम्बन्ध में विचाराधीन राजस्व वार की कम्प्यूटीकृत संख्या :

(18) बंधक/बंधक-मुक्त होने की स्थिति


(18.1) बंधक होने की स्थिति (संस्था अथवा बैंक का नाम/कोड/बंधक का दिनांक/धनराशि/अवैतन संख्या/खलेदार(पिता-पति-संरक्षक)) :

(18.2) बंधक-मुक्त होने की स्थिति (संस्था अथवा बैंक का नाम/कोड/बंधक-मुक्त का दिनांक/धनराशि/अवैतन संख्या/खलेदार(पिता-पति-संरक्षक)) :

(19) अभ्युक्ति :

पूर्व अद्वैतों का विवरण

1) 1430फ. अद्वैत/परपना श्रीमान नाथन तहसीलदार नगर मुदाबाद द्वारा वार सं0T202213540110650अद्वैत दिनांक 09.01.2023 को अद्वैत हुआ कि ग्राम मनोहरपुर तहसील व जिला मुदाबाद के खला नम्बर 397 के खसरा नम्बर 845 रकवा 0.980 हेक्टेर0 लगान 18.25 के बकदार भाग में से 0.0594 हे0 व खला नम्बर 54 के खसरा नम्बर 866ख रकवा 7.960 हेक्टेर0 लगान फरदुस्वार के बकदार भाग में से 0.368 हे0 से विक्रेता ओकार नारायण पुत्र स्व0 बृजनाथन निवासी मौ0 सप्तमी दरवाजा शहर व जिला मुदाबाद हाल निवासी 19 डिस्टीगन शहर व जिला मुदाबाद का नाम खारिज करके उनके स्थान पर कैला उमेश कुमार उतरेजा पुत्र टेकचन्द व रोहित उतरेजा पुत्र सुभाष चन्द्र उतरेजा व विमल उतरेजा पुत्र श्याम सुन्दर उतरेजा व श्याम उतरेजा पुत्र सुेश कुमार उतरेजा निवासी न्यू अयनगर निकट राजमहल होटल सिविल लाईंस शहर व जिला मुदाबाद के नाम सहखलेदार के रूप में प्रतिकल्प धनराशि 1,85,00,000/- पंजीकृत विक्रयपत्र क्रमांक 22580 दिनांक 20.10.2022 के आधार पर संक्रमणीय भूमिधर के रूप में दर्ज हो। ह0आर0के0दि1.01.2023





BHULEKH
Uttar Pradesh

5

Hindi

1686

उद्घरण खतौनी (अप्रमाणित प्रति)

18/Dec/2024 12:37:43

ग्राम क्रमांक : 115168

ग्राम का नाम (पराना) : मनोरसपुर (सुरदाबाद)

तहसील : सुरदाबाद

जन्मद : सुरदाबाद

फसली वर्ष : 1429-1434 (01 जुलाई, 2021 से 30 जून, 2027)

भाग : 1

(1) खता संख्या : 00600

श्रेणी : 1-क / भूमि जो संकल्पित भूमिपत्री के अधीकार में हो।

खतौदार का विवरण		खतौदारी प्रारम्भ होने का विवरण		भूमि का विवरण		खतौदार का अंश		
खसला/गाटा संख्या	(2) नाम/निज-महिस-संरक्षक-ग्रन्थक का नाम / चाली कोड / आधार नं० (अन्तिम चार अंकों) अथवा फैन नं० (6-9 स्थान के अंकों) / पता / बन्धविवे (अवश्यक हेतु)	(3) न्यायालय का नाम / कम्प्यूटीकृत चाल संख्या अथवा आदेश संख्या / आदेश का दिनांक / चाल का आधार	(4) वर्ष	(5) गाटा (प्रतीक कोड)	(6) गाटे का कुल क्षेत्रफल(हे०)	(7) हिस्से में	(8) क्षेत्रफल में(हे०)	(9) खतौदार द्वारा देय भू-राजस्व :
824	1) ज्ञानी/जयराज/नि. ग्राम 2) तेजपाल सिंह/स्व०डोरी सिंह/नि. ग्राम 3) धीर सिंह/स्व०डोरी सिंह/नि. ग्राम 4) महीलाल सिंह/स्व०डोरी सिंह/नि. ग्राम 5) रामेश्वर सिंह/स्व०डोरी सिंह/नि. ग्राम 6) बलवीर सिंह/रामस्वरूप/नि. ग्राम	1) ऑनलाइन उत्तराधिकार /20231313500719004304 /05-01-2024 / वरासत	व०1411फ	824(1151880824000012)	0.0360	1) 1/4 2) 1/24 3) 1/24 4) 1/24 5) 1/24 6) 1/4	1) 0.0090 2) 0.0015 3) 0.0015 4) 0.0015 5) 0.0015 6) 0.0015	0.90



उद्घरण खतौनी (अप्रमाणित प्रति)

18/Dec/2024 12:37:43

ग्राम क्रमांक : 115188 ग्राम का नाम (परगना) : मनोहरपुर (भुसादाबाद) तहसील : भुसादाबाद जनपद : भुसादाबाद फसली वर्ष : 1429-1434 (01 जुलाई, 2021 से 30 जून, 2027) भाग : 1

(1) खता संख्या : 00600

चुनी ताल ओरोस/नि.सौ0सराय कोठीवालान कं जरी सराय शहर मरा0	7)	7)	
8) सुन्दर सिंह/स्व0डेरी सिंह/ नि. ग्राम	1/4	0.0090	
9) हरपाल सिंह/स्व0डेरी सिंह/ नि. ग्राम	1/24	0.0015	
	9)	9)	
	1/24	0.0015	
			0.0360

कुल गाटे- एक कुल क्षेत्रफल- सन्य दशमलव सन्य तीन छः सन्य (हेक्टेयर)	कुल भू-राजस्व - सन्य दशमलव नौ सन्य सरे	कुल अंश का क्षेत्रफल - सन्य दशमलव सन्य तीन छः सन्य (हेक्टेयर)
नामनस्तरण / खातिदार की श्रेणी परिवर्तन का विवरण	खाीज किया गया	दर्ज किया गया

(10) न्यायालय का नाम / कम्प्यूटरीकृत वार संख्या अथवा आदेश संख्या / आदेश का दिनांक / नामान्तरण का आधार / डिजिटल हस्ताक्षर नाम (पदानाम) / डिजिटल हस्ताक्षर दिनांक	(11) नाम/पिता-मति-संरक्षक-प्रबंधक का नाम / जाति कोड / आधार नं0 (अन्तिम चार अंक) अथवा पैन नं0 (6-9 स्थान के अंक) / पता / जन्मतिथि (अवयस्क हेतु)	(12) गाटे का खसरा नम्बर / यदीक कोड	(13) क्षेत्रफल(हे०)	(14) नाम/पिता-मति-संरक्षक-प्रबंधक का नाम / जाति कोड / आधार नं0 (अन्तिम चार अंक) अथवा पैन नं0 (6-9 स्थान के अंक) / पता / जन्मतिथि (अवयस्क हेतु)	(15) गाटे का खसरा नम्बर / यदीक कोड	(16) क्षेत्रफल(हे०)

उद्घरण खतौनी (अप्रमाणित प्रति)

18/Dec/2024 12:37:43

ग्राम क्रमांक : 115188 ग्राम का नाम (पराना) : मनोहरपुर (सुरादाबाद) तहसील : सुरादाबाद जन्पद : सुरादाबाद पसाली वर्ष : 1429-1434 (01 चूल्हा, 2021 से 30 फर, 2027) पगः 1

(1) खता संख्या : 00600

1) अंशलाइन उत्तराधिकार /20231313500719004304 /05- 01-2024 /बासत /RAM SINGH RAWAT (REGISTRAR KANUNGO) /17-02-2024	1.1) वलवीर सिंह/रामस्वरूप/ वि. ग्राम (श्रेष्ठ क्षेत्रफल : 0.0000)	824(1151880824000012)	1.1) 0.0000	1.1) प्रकारो/वलवीर सिंह/ग्राम मनोहरपुर पोस्ट ऊमरी सन्धीपुर जिला सुरादाबाद 1.2) रवि कुमार/वलवीर सिंह/ग्राम मनोहरपुर पोस्ट ऊमरी सन्धीपुर जिला सुरादाबाद 1.3) रविन्द्र कुमार/वलवीर सिंह/ग्राम मनोहरपुर पोस्ट ऊमरी सन्धीपुर जिला सुरादाबाद	824(1151880824000012)	1.1) 0.0000 1.2) 0.0000 1.3) 0.0000
--	---	-----------------------	----------------	---	-----------------------	--

(17) भूमि के सम्बन्ध में विचारार्थम राजस्व वाद की कम्प्यूटरीकृत संख्या :

(18) बंधक/बंधक-मुक्त होने की स्थिति

(18.1) बंधक होने की स्थिति (संस्था अथवा बैंक का नाम/कोड/बंधक का दिनांक/धनराशि/आवेदन संख्या/खतिदर(पिता-पति-संरक्षक)) :

(18.2) बंधक-मुक्त होने की स्थिति (संस्था अथवा बैंक का नाम/कोड/बंधक-मुक्त का दिनांक/धनराशि/आवेदन संख्या/खतिदर(पिता-पति-संरक्षक)) :

(19) अन्यक्ति :

पूर्व आदेशों का विवरण

