

श्रेणी : 1-क / भूमि जो संक्रमणीय भूमिधरो के अधिकार में हो।

खसरा/गाटा संख्या	खातेदार का विवरण	खातेदारी प्रारम्भ होने का विवरण	भूमि का विवरण	खातेदार का अंश			
(2)	(3)	(4)	(5)	(6)	(7)	(8)	(9)
नाम/पिता-पति-संरक्षक-प्रबंधक का नाम / जाति कोड / आधार नं० (अन्तिम चार अंक) अथवा पैन नं० (6-9 स्थान के अंक) / पता / जन्मतिथि (अवयस्क हेतु)	न्यायालय का नाम / कम्प्यूटरीकृत वाद संख्या अथवा आदेश संख्या / आदेश का दिनांक / जोत का आधार	वर्ष	गाटा (पूनीक कोड)	गाटे का कुल क्षेत्रफल (हे.)	हिस्से में	क्षेत्रफल में (हे.)	खातेदार द्वारा देय भू-राजस्व
542मि	1) प्रा०लि०कोलकता डापरेक्टर/./ 2) रूवरूप कामशियल कम्पनी/./ 3) तालवरत/रामकरन/सूजाबाद प.रातूरपुर 4) श्री सुभाष चन्द्र/छाजूराम/रविनगर 5) स्वरूप का०कम्पनी प्रा०लि०कोलकता डा० सुभाष चन्द्र/स्व० छाबू राम/रविनगर	1399	542मि(2073940542200312)	1.0110	1) 1/5 2) 1/5 3) 1/5 4) 1/5 5) 1/5	1) 0.2022 2) 0.2022 3) 0.2022 4) 0.2022 5) 0.2022	0.00
कुल गाटे- एक	कुल क्षेत्रफल- एक दशमलव शून्य एक एक शून्य (हैक्टेयर)	कुल भू-राजस्व - शून्य दशमलव शून्य शून्य रुपये		1.0110			
कुल अंश का क्षेत्रफल - एक दशमलव शून्य एक एक शून्य (हैक्टेयर)							



# नामान्तरण / परिवर्तन का विवरण

## खारिज किया गया

## दर्ज किया गया

पातय का नाम / कम्प्यूटीकृत वाद संख्या अथवा देश संख्या / आदेश का दिनांक / नामान्तरण का आधार / डिजिटल हस्ताक्षर नाम / डिजिटल हस्ताक्षर दिनांक

(11) नाम / पिता-पति-संरक्षक-प्रबंधक का नाम / जाति कोड / आधार नं० (अन्तिम चार अंक)	(12) गाटे का खसरा नम्बर / यूनीक कोड	(13) क्षेत्रफल (हे.)	(14) नाम / पिता-पति-संरक्षक-प्रबंधक का नाम / जाति कोड / आधार नं० (अन्तिम चार अंक) अथवा पैन नं० (6-9 स्थान के अंक) / पता / जन्मतिथि (अवयस्क हेतु)	(15) गाटे का खसरा नम्बर / यूनीक कोड	(16) क्षेत्रफल (हे.)

(17) भूमि के सम्बन्ध में विचाराधीन राजस्व वाद/वादों की कम्प्यूटीकृत संख्या :

(18) बंधक/बंधक-मुक्त होने की स्थिति

(18.1) बंधक होने की स्थिति (संस्था अथवा बैंक का नाम/कोड/बंधक का दिनांक/धनराशि/आवेदन संख्या/खातेदार(पिता-पति-संरक्षक)) :

(18.2) बंधक-मुक्त होने की स्थिति (संस्था अथवा बैंक का नाम/कोड/बंधक-मुक्त का दिनांक/धनराशि/आवेदन संख्या/खातेदार(पिता-पति-संरक्षक)) :

(19) अभ्युक्ति :

### पूर्व आदेशों का विवरण

1) 1427फ0- विविध प्रार्थना पत्र के क्रमांक 1218 पर श्ले०/रा०नि० नियामताबाद के आख्या दिनांक 15/07/2020 से सहमत होकर तहसीलदार प०दीन दयाल उपाध्याय नगर के आदेश दिनांक 17/07/2020 के अनुपालन में ग्राम गोधना परगना घूस तहसील प०दीन दयाल उपाध्याय नगर के वर्तमान खतीनी सन् 1426-1431फ0 के खाता सं० 654 आ०नं० 538मि० रकबा 0.073हे० व आ०नं० 542मि० रकबा 1.011हे० पर अंकित तालवत पुर रामकरन नि०सुजाबाद परगना रान्हपुर का नाम निरस्त करके व खाता सं० 652 आ०नं० 547 रकबा 0.474हे० पर खातेदार रूपरूप कामसिपल कंपनी प्रा०लि० कोलकाता उपरेक्टर श्री सुभाष चन्द्र पुर स्व० छाजू राम नि० रविनगर मुगलसराय पर० भवई तहसील व जिजा चन्दौली का नाम अंकित कर अभिलेख दुरुस्त किया जाता है। ह०अ०दिनांक 21/07/2020

Data Digitally Signed by: JAGDAMBA SINGH (R/K)

दिनांक/समय/स्थान: 04-03-2025 05:31:57 वरसील : मुगलसराय

मुद्रित कर्त: VINOD KUMAR SINGH वरसील : मुगलसराय  
मुद्रित दिनांक एवं समय: 04-03-2025 05:31:57  
Not Applicable For Online Prints उपरोक्त उदरण खतीनी का वैरीफिकेशन <https://upphulchh.gov.in> Website पर जाकर अथवा QR Code Scan करके किया जा सकता है।





# उद्धरण खतौनी




उद्धरण क्रमांक :  
207394202503354

ग्राम क्रमांक : 207394 ग्राम का नाम (परगना) : गोधना(धूस) तहसील : मुगलसराय जनपद : चन्दीली  
फसली वर्ष : 1426-1431 (01 जुलाई, 2018 से 30 जून, 2024) भाग : 1 (1) खाता संख्या : 00924

श्रेणी : 1-क / भूमि जो संक्रमणीय भूमिधरो के अधिकार में हो।

खातेदार का विवरण		खातेदारी प्रारम्भ होने का विवरण		भूमि का विवरण		खातेदार का अंश		
खसरा/गाटा संख्या	(2) नाम/पिता-पति-संरक्षक-प्रबंधक का नाम / जाति कोड / आधार नं० (अन्तिम चार अंक) अथवा पैन नं० (6-9 स्थान के अंक) / पता / जन्मतिथि (अवयस्क हेतु)	(3) न्यायालय का नाम / कम्प्यूटीकृत वाद संख्या अथवा आदेश संख्या / आदेश का दिनांक / जोत का आधार	(4) वर्ष	(5) गाटा (यूनीक कोड)	(6) गाटे का कुल क्षेत्रफल (हे.)	(7) हिस्से में	(8) क्षेत्रफल में (हे.)	(9) खातेदार द्वारा देय भू-राजस्व
542मि	1) स्वरूप का 10 पाति 10 कोलकता व 0 डा 10 सुभाष चन्द्र स्व 0 छाजू राम/रविनगर		1392	542मि(2073940542200112)	0.4290	1) 1/1	1) 0.4290	21.20
कुल गाटे- एक कुल क्षेत्रफल- शून्य दशमलव चार दो नौ शून्य (हेक्टेयर)		कुल भू-राजस्व - दो एक दशमलव दो शून्य रुपये		कुल अंश का क्षेत्रफल - शून्य दशमलव चार दो नौ शून्य (हेक्टेयर)				
<b>नामान्तरण / परिवर्तन का विवरण</b>		<b>खारिज किया गया</b>		<b>दर्ज किया गया</b>				
(10) न्यायालय का नाम / कम्प्यूटीकृत वाद संख्या अथवा आदेश संख्या / आदेश का दिनांक / नामान्तरण का आधार / डिजिटल हस्ताक्षर नाम / डिजिटल हस्ताक्षर दिनांक	(11) नाम / पिता-पति-संरक्षक-प्रबंधक का नाम / जाति	(12) गाटे का खसरा नम्बर	(13) क्षेत्रफल (हे.)	(14) नाम / पिता-पति-संरक्षक-प्रबंधक का नाम / जाति कोड / आधार नं० (अन्तिम चार अंक) अथवा पैन नं०	(15) गाटे का खसरा नम्बर / यूनीक कोड	(16) क्षेत्रफल (हे.)		



कोड / आधार नं० (अन्तिम चार अंक) / अथवा पैन नं० (6-9 स्थान के अंक) / पता / जन्मतिथि (अवयस्क हेतु) / यूनिक कोड (6-9 स्थान के अंक) / पता / जन्मतिथि (अवयस्क हेतु)

दन्त में विचाराधीन राजस्व वाद/वादों की कम्प्यूटरीकृत संख्या :

क-मुक्त होने की स्थिति में की स्थिति (संस्था अथवा बैंक का नाम/कोड/बैंक का दिनांक/धनराशि/आवेदन संख्या/खातेदार(पिता-पति-संरक्षक)) :

मुक्त होने की स्थिति (संस्था अथवा बैंक का नाम/कोड/बैंक-मुक्त का दिनांक/धनराशि/आवेदन संख्या/खातेदार(पिता-पति-संरक्षक)) :

श्रेय :

श्री का विवरण  
F0-न्यायालय उपजिलाधिकारी सदर चन्दौली मु०नं० टी०२०१४१४१४८०११२६११ धारा १४३ज०वि०अधि०मौजा गोधना परगना धूस तहसील व जिला चन्दौली सुभाष चन्द्र बनाम सरकार ता०के ०१४तहसीलदार चन्दौली स्थित मौजा गोधना परगना धूस तहसील व जिला चन्दौली स्थित आ०नं००५४२भि०रकवा ०.४२९हे०को गैर कृषिक प्रयोजनार्थ उदघोषित कि या जाता है । ह०अ०दिनांक ०१४

\* Digitally Signed by: JAGDAMBA SINGH (R K)  
/समय/स्थान: ०४-०३-२०२५ ०५:३२:१० तहसील : मुगलसराय  
यह उदघोष स्वतंत्र इलेक्ट्रॉनिक डिजिटल सिस्टम द्वारा देयार की गयी है तथा ऊपर उदाहरण हस्ताक्षर द्वारा हस्ताक्षरित है।

मुद्रित कर्ता : VINOD KUMAR SINGH तहसील : मुगलसराय  
मुद्रित दिनांक एवं समय: ०४-०३-२०२५ ०५:३२:१०  
① Not Applicable For Online Prims ② उपरोक्त उदघोष स्वतंत्र का वैधिकेशन <https://upphnulkh.gov.in> Website पर जाकर अथवा QR Code Scan करके किया जा सकता है।





# उद्धरण खतौनी



उद्धरण क्रमांक :  
207394202503355

क्रमांक : 207394 ग्राम का नाम (परगना) : गोधना(धूस) तहसील : मुगलसराय जनपद : चन्दीली  
पत्ती वर्ष : 1426-1431 (01 जुलाई, 2018 से 30 जून, 2024) भाग : 1 (1) खाता संख्या : 00652  
गी : 1-क / भूमि जो संक्रमणीय भूमिधरो के अधिकार में हो।

## खातेदार का विवरण

### खातेदारी प्रारम्भ होने का विवरण

### भूमि का विवरण

### खातेदार का अंश

खसरा/गाटा संख्या	(2) नाम/पिता-पति-संरक्षक-प्रबंधक का नाम / जाति कोड / आधार नं० (अन्तिम चार अंक) अथवा पैन नं० (6-9 स्थान के अंक) / पता / जन्मतिथि (अवपस्क हेतु)	(3) न्यायालय का नाम / कम्प्यूटरीकृत वाद संख्या अथवा आदेश संख्या / आदेश का दिनांक / जौत का आधार	(4) वर्ष	(5) गाटा (पूनीक कोड)	(6) गाटे का कुल क्षेत्रफल (हे.)	(7) हिस्से में	(8) क्षेत्रफल में (हे.)	(9) खातेदार द्वारा देय भू-राजस्व			
547	1) लालवरत/रामकरन/सूजाबाद		1399	547(2073940547000012)	0.4740	1) 1/1	1) 0.4740	24.50			
कुल गाटे- एक कुल क्षेत्रफल- शून्य दशमलव चार सात चार शून्य (हेक्टेयर) कुल भू-राजस्व - दो चार दशमलव पाँच शून्य रुपये कुल अंश का क्षेत्रफल - शून्य दशमलव चार सात चार शून्य (हेक्टेयर)											
<b>नामान्तरण / परिवर्तन का विवरण</b>					<b>खारिज किया गया</b>						
<b>नामान्तरण / परिवर्तन का विवरण</b>					<b>दर्ज किया गया</b>						
(10) न्यायालय का नाम / कम्प्यूटरीकृत वाद संख्या अथवा आदेश संख्या / आदेश का दिनांक / नामान्तरण का आधार / डिजिटल हस्ताक्षर नाम / डिजिटल हस्ताक्षर दिनांक											
(11) नाम / पिता-पति-संरक्षक-प्रबंधक का नाम / जाति कोड / आधार नं०			(12) गाटे का खसरा नम्बर /			(13) क्षेत्रफल (हे.)			(14) नाम / पिता-पति-संरक्षक-प्रबंधक का नाम / जाति कोड / आधार नं० (अन्तिम चार अंक) अथवा पैन नं० (6-9 स्थान के		
					(15) गाटे का खसरा नम्बर / पूनीक कोड			(16) क्षेत्रफल (हे.)			



(अनिम चार अंक) अथवा पैन नं० (०-९ स्थान के अंक) / पता / जन्मतिथि (अवयस्क हेतु)	पूनीक कोड	अंक) / पता / जन्मतिथि (अवयस्क हेतु)
--	--------------	--

(17) भूमि के सम्बन्ध में विचाराधीन राजस्व वाद/वादों की कम्प्यूटरीकृत संख्या :

(18) बंधक/बंधक-मुक्त होने की स्थिति

(18.1) बंधक होने की स्थिति (संस्था अथवा बैंक का नाम/कोड/बंधक का दिनांक/धनराशि/आवेदन संख्या/खातेदार(पिता-पति-संरक्षक)) :

(18.2) बंधक-मुक्त होने की स्थिति (संस्था अथवा बैंक का नाम/कोड/बंधक-मुक्त का दिनांक/धनराशि/आवेदन संख्या/खातेदार(पिता-पति-संरक्षक)) :

(19) अभ्युक्ति :

पूर्व आदेशों का विवरण

1) 1427क0- विविध प्रार्थना पत्र के क्रमांक 1218 पर श्ले०ले०रा०नि० नियामतावाद के आख्या दिनांक 15/07/2020 से सहमत होकर तहसीलदार पं०दीन दयाल उपाध्याय नगर के आदेश दिनांक 17/07/2020 के अनुपालन में ग्राम गोधना परगना धूस तहसील पं०दीन दयाल उपाध्याय नगर के वर्तमान खतीनी सन 1426-1431फ० के खाता सं० 654 आ०नं० 538मि० रकबा 0.073हे० व आ०नं० 542मि० रकबा 1.011हे० पर अंकित जालदरत पुत्र रामकरन नि०सूजाबाद परगना राहपुर का नाम निरस्त करके व खाता सं० 652 आ०नं० 547 रकबा 0.474हे० पर खातेदार स्वरूप कामर्सेयल कंपनी प्रा०लि० कोलकाता डायरेक्टर श्री सुभाष चन्द्र पुत्र स्व० डा० राम नि० रविनगर मुगलसराय पर० भवई तहसील व जिला चन्दौली का नाम अंकित कर अभिलेख दुरुस्त किया जाता है। ह०अ०दिनांक 21/07/2020

Data Digitally Signed by: JAGDAMBA SINGH (R K)

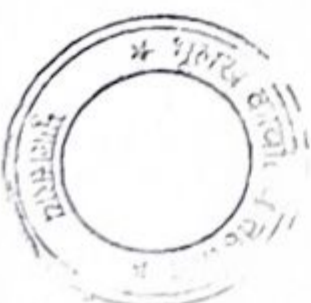
दिनांक/समय/स्थान: 04-03-2025 05:32:33 तहसील : मुगलसराय

0 यह उत्तरप खतीनी इलेक्ट्रॉनिक डिजीटली सिस्टम द्वारा तैयार की गयी है तथा डाटा डिजिटल हस्ताक्षर द्वारा हस्ताक्षरित है।

मुद्रित कर्ता : VINOD KUMAR SINGH तहसील :  
मुगलसराय

मुद्रित दिनांक एवं समय: 04-03-2025 05:32:33

Not Applicable For Online Prints उपरोक्त उत्तरप खतीनी का वैरीफिकेशन <https://upbhulekh.gov.in> Website पर जाकर अथवा QR Code Scann करके किया जा सकता है।





## उद्धरण खतीनी



उद्धरण क्रमांक :  
207394202503356

ग्राम क्रमांक : 207394 ग्राम का नाम (परगना) : गोधना(धूस) तहसील : मुगतसराय जनपद : चन्दीली  
फसली वर्ष : 1426-1431 (01 जुलाई, 2018 से 30 जून, 2024) भाग : 1 (1) खाता संख्या : 00654  
श्रेणी : 1-क / भूमि जो संक्रमणीय भूमिधरो के अधिकार में हो।

### खातेदार का विवरण

### खातेदारी प्रारम्भ होने का विवरण

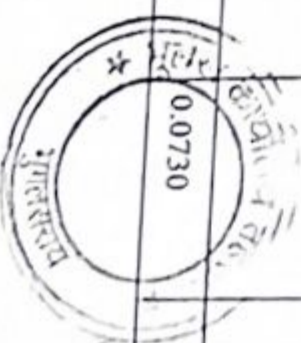
### भूमि का विवरण

### खातेदार का अंश

खसरा/गाटा संख्या	(2) नाम/पिता-पति-संरक्षक-प्रबंधक का नाम / ज्वारि कोड / आधार नं० (अन्तिम चार अंक) अथवा पैन नं० (6-9 स्थान के अंक) / पता / जन्मतिथि (अवयस्क हेतु)	(3) न्यायालय का नाम / कम्प्यूटरीकृत वाद संख्या अथवा आदेश संख्या / आदेश का दिनांक / जोत का आधार	(4) वर्ष	(5) गाटा (पूनीक कोड)	(6) गाटे का कुल क्षेत्रफल (हे.)	(7) हिस्से में	(8) क्षेत्रफल में (हे.)	(9) खातेदार द्वारा देय भू-राजस्व
538मि	1) प्रा0ति0कोतकता डापरेक्टर/J. 2) स्वरूप कामेशिपल कम्पनी/J. 3) लालबरत/रामकरन/सूजाबाद प.रातहपुर 4) श्री सुभाष चन्द्र/छाजूराम/रविनगर 5) स्वरूप का0कम्पनी प्रा0ति0कोतकता डा0 सुभाष चन्द्र/स्व0 छाजू राम/रविनगर		1399	538मि(2073940538200212)	0.0730	1) 1/5 2) 1/5 3) 1/5 4) 1/5 5) 1/5	1) 0.0146 2) 0.0146 3) 0.0146 4) 0.0146 5) 0.0146	0.00

कुल गाटे- एक कुल क्षेत्रफल- शून्य दशमलव शून्य सात तीन शून्य (हेक्टेयर)  
कुल अंश का क्षेत्रफल- शून्य दशमलव शून्य सात तीन शून्य (हेक्टेयर)

कुल भू-राजस्व - शून्य दशमलव शून्य शून्य रुपये



## नामान्तरण / परिवर्तन का विवरण

### खारिज किया गया

### दर्ज किया गया

(10) न्यायालय का नाम / कम्प्यूटरीकृत वाद संख्या अथवा आदेश संख्या / आदेश का दिनांक / नामान्तरण का आधार / डिजिटल हस्ताक्षर नाम / डिजिटल हस्ताक्षर दिनांक

(11) नाम / पिता-पति-संरक्षक-प्रबंधक का नाम / जाति कोड / आधार नं० (अन्तिम चार अंक) अथवा पैन नं० (6-9 स्थान के अंक) / पता / जन्मतियि (अवयस्क हेतु)	(12) गाटे का खसरा नम्बर / यूनीक कोड	(13) क्षेत्रफल (हे.)	(14) नाम / पिता-पति-संरक्षक-प्रबंधक का नाम / जाति कोड / आधार नं० (अन्तिम चार अंक) अथवा पैन नं० (6-9 स्थान के अंक) / पता / जन्मतियि (अवयस्क हेतु)	(15) गाटे का खसरा नम्बर / यूनीक कोड	(16) क्षेत्रफल (हे.)
--	-------------------------------------	----------------------	--	-------------------------------------	----------------------

(17) भूमि के सम्बन्ध में विचाराधीन राजस्व वाद/वादों की कम्प्यूटरीकृत संख्या :

(18) बंधक/बंधक-मुक्त होने की स्थिति

(18.1) बंधक होने की स्थिति (संस्था अथवा बैंक का नाम/कोड/बंधक का दिनांक/धनराशि/आवेदन संख्या/खातेदार(पिता-पति-संरक्षक)) :

(18.2) बंधक-मुक्त होने की स्थिति (संस्था अथवा बैंक का नाम/कोड/बंधक-मुक्त का दिनांक/धनराशि/आवेदन संख्या/खातेदार(पिता-पति-संरक्षक)) :

(19) अभ्युक्ति :

#### पूर्व आदेशों का विवरण

1) 1427फ0- विविध प्रार्थना पत्र के क्रमांक 1218 पर शै0ते0/रा0नि0 नियामतावाद के आख्या दिनांक 15/07/2020 से सहमत होकर तहसीलदार पं०दीन दयाल उपाध्याय नगर के आदेश दिनांक 17/07/2020 के अनुपालन में ग्राम गोधना परगना धूस तहसील पं०दीन दयाल उपाध्याय नगर के वर्तमान खतीनी सन् 1426-1431फ0 के खाता सं० 654 आ०नं० 538भि० रकबा 0.073हे० व आ०नं० 542भि० रकबा 1.011हे० पर अंकिव तालवरात पुत्र रामकरन नि०सूजावाद परगना राहपुर का नाम निरस्त करके व खाता सं० 652 आ०नं० 547 रकबा 0.474हे० पर खातेदार स्वरूप कामसिंघल कपनी प्रा०लि० कोलकाता ज्योरेक्टर श्री सुभाष चन्द्र पुत्र स्व० छाजू राम नि० रविनगर मुगलसराय पर० भवई तहसील व जिला चन्दौली का नाम अंकिव कर अभिलेख दुरुस्त किया जाता है। त०आ०दिनांक 21/07/2020

Digitally Signed by: JACDAMBA SINGH (R K)  
दिनांक/स्थान: 04-03-2025 05:33:03 तहसील : मुगलसराय

पर उदरप खतीनी दृतेकृनिंक डितीदती विरुदम द्राव देवार की गती है तथा जरा डितीदत हस्यर द्राव हखाधरित है।

मुद्रित कर्ता : VINOD KUMAR SINGH तहसील : मुगलसराय  
मुद्रित दिनांक एवं समय: 04-03-2025 05:33:03  
Not Applicable For Online Prints उपरोक्त उदरण खतीनी का वैकीकेयन <https://upbhuilekh.gov.in> Website पर जाकर अथवा QR Code Scan करके किया जा सकता है।





# उद्धरण खतीनी



उद्धरण क्रमांक :  
207394202503357

ग्राम क्रमांक : 207394 ग्राम का नाम (परगना) : गोधना(धूस) तहसील : मुगलसराय जनपद : चन्दीली  
फसली वर्ष : 1426-1431 (01 जुलाई, 2018 से 30 जून, 2024) भाग : 1 (1) खाता संख्या : 00119  
श्रेणी : 1-क / भूमि जो संक्रमणीय भूमिधरो के अधिकार में हो।

खसरा/गाटा संख्या	(2) नामपिता-पति-संरक्षक-प्रबंधक का नाम / जाति कोड / आधार नं0 (अन्तिम चार अंक) अथवा पैन नं0 (6-9 स्थान के अंक) / पता / जन्मतिथि (अवयस्क हेतु)	(3) न्यायालय का नाम / कम्प्यूटरीकृत वाद संख्या अथवा आदेश संख्या / आदेश का दिनांक / जीत का आधार	(4) वर्ष	(5) गाटा (पूनीक कोड)	(6) गाटे का कुल क्षेत्रफल (हे.)	(7) हिस्से में	(8) क्षेत्रफल में (हे.)	(9) खातेदार द्वारा देय भू-राजस्व
546	1) रामकि ंकर/अमरनाथनि. ग्राम 2) शुभ संकेत ट्रेडर्स प्रा0लि0 29ए वेस्टर्न स्ट्रीट प्रथम तल/रूम नं0 ए8 कोलकाता डापरेक्टर योगेश कुमार पुत्र स्व0 श्यामसुन्दर/429 रविनगर मुगलसराय 3) शुभ संकेत ट्रेडर्स	1) राजस्व न्यायालय (नाथव तहसीलदार) /T202114180402818 /25-05-2021 /दुरस्ती (संशोधन से) 2) राजस्व न्यायालय (तहसीलदार) /T202214180403359 /06-06-2022 विक्रय	1389	546(2073940546000012)	0.8250	1) 1/2 2) - 3) -	1) 0.4125 2) 0.2055 3) 0.2070	0.00



प्रा०दि० 29 ए वेस्टर्न स्ट्रीट  
प्रथम तल रूम नं० ए 8  
कोलकाता वज० ड10  
योगेश कुमार/स्व०  
श्यामसुन्दर रविनगर  
मुगलसराय

0.8250

गटे. एक कुल क्षेत्रफल- शून्य दशमलव आठ दौ पाँच शून्य (हैकटेयर) कुल भू-राजस्व - शून्य दशमलव शून्य शून्य रुपये  
। क्षेत्र का क्षेत्रफल - शून्य दशमलव आठ दौ पाँच शून्य (हैकटेयर)

### नामान्तरण / परिवर्तन का विवरण

### खारिज किया गया

### दर्ज किया गया

(10) न्यायालय का नाम / कम्प्यूटरीकृत वाद संख्या अथवा आदेश संख्या / आदेश का दिनांक / नामान्तरण का आधार / डिजिटल हस्ताक्षर नाम / डिजिटल हस्ताक्षर दिनांक

(11) नाम / पिता-पति-संरक्षक-प्रबंधक का नाम / जाति कोड / आधार नं० (अन्तिम चार अंक) अथवा पैन नं० (6-9 स्थान के अंक) / पता / जन्मतिथि (अवयस्क हेतु)

(12) गाटे का खसरा नम्बर / प्लूकी कोड

(13) क्षेत्रफल (हे.)

(14) नाम / पिता-पति-संरक्षक-प्रबंधक का नाम / जाति कोड / आधार नं० (अन्तिम चार अंक) अथवा पैन नं० (6-9 स्थान के अंक) / पता / जन्मतिथि (अवयस्क हेतु)

(15) गाटे का खसरा नम्बर / प्लूकी कोड

(16) क्षेत्रफल (हे.)

1) राजस्व न्यायालय (नापव तहसीलदार) T/2021/4180402818 P/25-05-2021 दुरस्ती (संशोधन से) /SANTOSH KUMAR SRIVASTAV P/25-12-2023	1.1) गोपाल/अमरनाथ/नि. ग्राम (शेष क्षेत्रफल : 0.2070)	546(2073940546000012)	1.1) 0.2055 2.1) 0.2070	1.1) शुभ संकेत ट्रेडर्स प्रा०दि० 29ए वेस्टर्न स्ट्रीट प्रथम तल/रूम नं० ए8 कोलकाता जयरेक्टर योगेश कुमार पुत्र स्व० श्यामसुन्दर/429 रविनगर मुगलसराय	546(2073940546000012)	1.1) 0.2055 2.1) 0.2070
2) राजस्व न्यायालय (तहसीलदार) T/2022/4180403359 P/06-06-2022 विक्रय /RAJESH KUMAR /10-02-2025	2.1) गोपाल/अमरनाथ/नि. ग्राम (शेष क्षेत्रफल : 0.0000)			2.1) शुभ संकेत ट्रेडर्स प्रा०दि० 29 ए वेस्टर्न स्ट्रीट प्रथम तल रूम नं० ए 8		



[https://upbhulckh.gov.in/bhulckh\\_login\\_rtk/app/tehsil/report\\_user/ROR\\_Tehsil.jsp](https://upbhulckh.gov.in/bhulckh_login_rtk/app/tehsil/report_user/ROR_Tehsil.jsp)

कोलकाता वज0 डा0 योगेश  
कुमार/स्व0  
श्यामसुन्दर/रविनागर  
मुगलसराय

:सम्बन्ध में विचाराधीन राजस्व वादावादी की कम्प्यूटरीकृत संख्या:  
:बंधक-मुक्त होने की स्थिति  
:जक होने की स्थिति (संस्था अथवा बैंक का नाम/कोड/बंधक मुक्त संख्या:

बंधक-मुक्त होने की स्थिति (संस्था अथवा बैंक का नाम/कोड/बंधक का दिनांक/धनराशि/आवेदन संख्या/खातेदार(पिता-पति-संरक्षक)):  
अभ्युक्ति :

आदेशों का विवरण

1) 1428फ0 आदेशानुसार श्रीमान नाथव तहसीलदार पं0टी0द0उपा0नगर मु0नं0 T202114180402818 ता0के0 25/05/2021 को आदेश हुआ कि खतीनी सन् 1426-1431फ0 के खाता सं0- 001119 गाटा सं0- 546 रकबा 0.8250हे0 का 1/2 भाग में से अपना सम्पूर्ण वैधानिक अंश में से 16.25 बिस्वा यानि 205.56 एयर यानि 0.20556हे0 मालगुजारी 60ख से विक्रेता- गोपाल पुत्र स्व0 अमरनाथ पाठक निवासी योगेश कुमार पुत्र स्व0 श्यामसुन्दर निवासी 429 रविनागर मुगलसराय परसना मवई तहसील पं0 टीन दयाल उपाध्याय नगर, जिला- चन्दौली का नाम खारिज होकर केता- शुभ संकेत ट्रेडर्स प्रा0लि0 29ए वेस्टर्न स्ट्रीट प्रथम तल रूम नं0 ए8 कोलकाता बजरिये डायरेक्टर 2) 1429फ0 आदेशानुसार श्रीमान तहसीलदार पं0टी0द0उपा0नगर मु0नं0 T202214180403359 ता0के0 06/06/2022 को आदेश हुआ कि खतीनी फसली वर्ष 1426-1431 के खाता सं0- 001119 गाटा सं0- 546 रकबा 0.8250हे0 में से रकबा 0.20556 हे0 यानि 205.56 एयर यानि 16.25 बिस्वा अपना सम्पूर्ण वैधानिक अंश मालगुजारी 60 ख से विक्रेता- गोपाल पुत्र स्व0 अमरनाथ निवासी ग्राम गोधना, तहसील पं0 टीन दयाल उपाध्याय नगर, जिला- चन्दौली का नाम खारिज होकर केता- शुभ संकेत ट्रेडर्स प्रा0लि0 29 ए वेस्टर्न स्ट्रीट प्रथम तल रूम नं0 ए8 कोलकाता बजरिये डायरेक्टर निवासी रविनागर मुगलसराय, परसना तहसील- पं0 टीन दयाल उपाध्याय नगर, जिला- चन्दौली का नाम बतौर सं0भू0 अंकित होवे। ए0अ0 दिनांक 23/06/2022

Data Digitally Signed by: RAJESH KUMAR (R K)  
दिनांक/समय/स्थान: 04-03-2025 05:33:24 तहसील : मुगलसराय

यह उदरराष खतीनी इलेक्ट्रॉनिक डिजीली सिग्नेचर द्वारा वैधर की गयी है तथा डाटा डिजीटल हस्ताक्षर द्वारा हस्ताक्षरित है।

मुद्रित कर्ता : VINOD KUMAR SINGHA तहसील : मुगलसराय  
मुद्रित दिनांक एवं समय: 04-03-2025 05:33:24

Node Applicable For Online Prints उपरोक्ता उदरराष खतीनी का वैशेषिकेयन <https://upbhulckh.gov.in/Website> पर जाकर अथवा QR Code Scan करके किया जा सकता है।

