



उद्घरण खतौनी

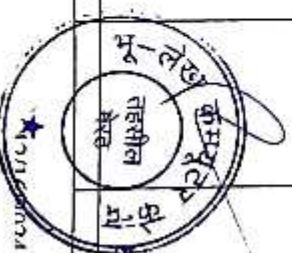
उद्घरण क्रमांक : 21902820241226



ग्राम क्रमांक : 219028 ग्राम का नाम (परतना) : रू नगर(मेरठ) तहसील : सदर जनपद : मेरठ फसली वर्ष : 1427-1432 (01 जुलाई, 2019 से 30 जून, 2025) पन्ना : 1
(1) खता संख्या : 00236

श्रेणी : 1-क / धूमि जो संकल्पणीय भूमिधरों के अधिकार में हो।

खसरा/गाटा संख्या	खातेदार का विवरण		खातेदारी प्रारम्भ होने का विवरण		भूमि का विवरण		खातेदार का अंश	
	(2) नाम/पिता-पति-संबलक-प्रबंधक का नाम / जगति ब्रांड / जाधार नं० (अंतिम पार अंक) अथवा पैन नं० (6-9 स्थान के अंक) / पत्ता / धर्मनिर्दिष्ट (अवयक्त हेतु)	(3) न्यायालय का नाम / कम्प्यूटरीकृत शब्द संख्या अथवा आदेश संख्या / आदेश का दिनांक / वोट का आधार	(4) वर्ष	(5) गाटा (पूर्विक कोड)	(6) गाटे का कुल क्षेत्रफल (हे.)	(7) हिस्से में	(8) क्षेत्रफल में (हे.)	(9) खतदार श्राव देय ध-तकाल
160	मंजू जैन फली / रजनीश जैन / 25 बी जैननगर मेरठ शहर विमला जैन फली / सुभाष जैन / 25 बी जैननगर मेरठ शहर रश्मिका जैन / मधुकरान जैन / 25 बी जैननगर मेरठ शहर श्रीवास जैन / रजनीश जैन / 25 बी जैननगर मेरठ शहर		1410	160(2190280160000012)	1.1330			56.50



नामान्तरण / परिवर्तन का विवरण

खासिज क्रिया गया

दर्ज क्रिया गया

(10) न्यायालय का नाम / कम्प्यूटरीयुल बाद संख्या अथवा आदेश संख्या / आदेश का दिनांक / नामान्तरण का आधार / डिजिटल हस्ताक्षर नाम / डिजिटल हस्ताक्षर दिनांक	(11) नाम / पिता-पति-साक्षक-प्रबंधक का नाम / जति कोड / आधार नं0 (अल्पि चार अंक) अथवा पीन नं0 (6-9 स्थान के अंक) / पता / जन्मतिथि (अवयस्क हेतु)	(12) गाटे का खसरा नम्बर / पुरातक कोड	(13) क्षेत्रफल (हे.)	(14) नाम / पिता-पति-साक्षक-प्रबंधक का नाम / जति कोड / आधार नं0 (अल्पि चार अंक) अथवा पीन नं0 (6-9 स्थान के अंक) / पता / जन्मतिथि (अवयस्क हेतु)	(15) गाटे का खसरा नम्बर / पुरातक कोड	(16) क्षेत्रफल (हे.)
1) राजस्व न्यायालय (नरसौलदार) /T202311520107562 /21-11-2023 विक्रम /GURU MEHAR SINGH /25-11-2023	1.1) मन्दू जैन मन्ती/जन्मेश जैन/25 बी जैननगर मेरठ शहर (शेख क्षेत्रफल : 0.00000) 1.2) श्रीरामन्त बीन/रबनीश जैन/25 बी जैननगर मेरठ शहर (शेख क्षेत्रफल : 0.00000)	160(2190280160000012)	1.1) 0.00000 1.2) 0.00000	1.1) मेसर्स सस्वती सागर/द्वारा पार्सन्स वरुणा अग्रवाल पुत्र/अमित द्वारा निवासी 4 विजय नगर मेरठ	160(2190280160000012)	1.1) 0.00000

(17) यदि के सम्बन्ध में विवादास्पद तालख याद/पत्रों की कम्प्यूटरीयुल संख्या :

(18) बंधक/बंधक-मुक्त होने की स्थिति

(18.1) बंधक होने की स्थिति (संख्या अथवा बैंक का नाम/कोड/बंधक का दिनांक/पनतालि/आवेदन संख्या/प्रांतवार(पिता-पति-साक्षक)) :

नोट : ~~शुद्ध~~ 0.33882 Hect अक्षरगत करी 30 मटरकी
द्वारा द्वारा कुल निम्न 0/247



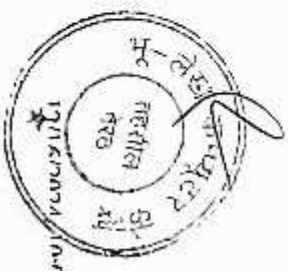

(18.2) प्रथम-पृष्ठ होने की स्थिति (संस्था अथवा बैंक का नाम/कोड/बचक-पुस्त का विनांक/पर्याय/आवेदन संख्या/खातेदार(विना-पति-सहचरक)) :

(19) अर्थव्यक्ति :

प्रथम अर्थव्यक्ति का विवरण

Data Digitally Signed by: GURU MEHAR SINGH (REVENUE INSPECTOR)
 दिनांक/पत्र/व्यक्त: 16-12-2024 10:09:49 बरधन : सर
 यह प्रथम अर्थव्यक्ति इलेक्ट्रॉनिक विवरण द्वारा दिए की गई है वहां प्राप्त विवरण सत्यापित
 कर प्रमाणीकृत है।

द्वितीय वर्ग : MAHAK SINGH बरधन : सर
 द्वितीय दिनांक एवं समय: 16-12-2024 10:09:49
 Not Applicable For Online Prints जलून प्रयोग नहीं कर संभव है
<https://ujbhuleka.gov.in> Website पर सत्यापित QR Code Scan करें फिर ही प्रमाण है।



डिजिटल हस्ताक्षर दिनांक

नाम / जति कोड / आधार नं० (अतिरिक्त घर अंक) अथवा पैन नं० (6-9 स्थान के अंक) / पता / जन्मतिथि (अवसक्त हेतु)	खसरा नम्बर / घर कोड	(अतिरिक्त घर अंक) अथवा पैन नं० (6-9 स्थान के अंक) / पता / जन्मतिथि (अवसक्त हेतु)
---	---------------------------------	--

(17) धृति के सम्बन्ध में विचारार्थीय राजस्व बाढ/बावों की कम्प्यूटीकृत संख्या :

(18) वंशक/वंशक-मुक्त होने की स्थिति

(18.1) वंशक होने की स्थिति (संस्था अथवा बैंक का नाम/कोड/वंशक का दिनांक/धनराशि/आवेदन संख्या/खानेदार(पिता-भति-संरक्षक)) :

(18.2) वंशक-मुक्त होने की स्थिति (संस्था अथवा बैंक का नाम/कोड/वंशक-मुक्त का दिनांक/धनराशि/आवेदन संख्या/खानेदार(पिता-भति-संरक्षक)) :

(19) अपर्याप्त :

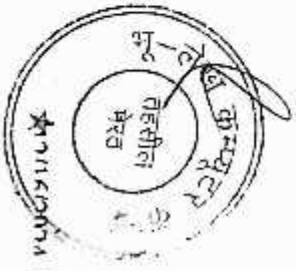

पूर्व आवेगों का विवरण

Data Digitally Signed by: S K TIWARI (REGISTRAR KANUNGO)

दिनांक/समय/स्थान: 16-12-2024 10:10:12 नगरपालिका : रावर

❶ घर उदरक खानेदारों को डिजिटल हस्ताक्षर द्वारा सुरक्षा प्रदान की जाती है तथा साथ डिजिटल हस्ताक्षर द्वारा प्रमाणित है

धृति कर्ता : MAHAK SINGH नगरपालिका : रावर
 मुद्रित दिनांक एवं समय: 16-12-2024 10:10:12
 ❶ Not Applicable For Online Prints ❶ धृति कर्ता कर्ता को
 अधिकारिता <https://uphalekha.gov.in> Website पर जाकर उपरोक्त QR
 Code Scan करते हिसाब से प्रमाणित है।





उद्घरण खतीनी

उद्घरण क्रमांक : 21902820241228



ग्राम क्रमांक : 219028 ग्राम का नाम (परानाम) : रू. नगर(मेठ) तहसील : सदर जनपद : मेठ फसली वर्ष : 1427-1432 (01 जुलाई, 2019 से 30 जून, 2025) पान : 1
(1) खता संख्या : 00299

श्रेणी : 1-क / भूमि जो संक्रमणार्थ भूमिधरो के अधिकार में हो

खातेदार का विवरण

खातेदारी प्रारम्भ होने का विवरण

भूमि का विवरण

खातेदार का अंश

खसरा/गाटा संख्या	(2) नाम/पिता-पति-संरक्षक-प्रबंधक का नाम / जगति कांड / आधार नं० (अनियम चार अंक) अथवा धन नं० (6-9 स्थान के अंक) / पता / जन्मतिथि (अवश्यक है)	(3) न्यायालय का नाम / कम्प्यूटीजुल चार संख्या अथवा आदेश संख्या / आदेश का दिनांक / जौर का आधार	(4) वर्ष	(5) गाटा (प्लॉक कांड)	(6) गाटे का कुल क्षेत्रफल (हे.)	(7) हिस्से में	(8) क्षेत्रफल में (हे.)	(9) खातेदार द्वारा देय भू-राजस्व
164	विमला जैन पत्नी / सुभाष चन्द जैन / 25 वी जैननगर मेठ शहर रविका जैन / मधुकरान्त जैन / 25 वी जैननगर मेठ शहर श्रीवास जैन / रजनीश जैन / 25 वी जैननगर मेठ शहर जैननगर मेठ शहर		1395	164(2190280164000012)	1.0320			50.00

10-10 AM

श्रीमत्प्रकाश / खेत / कुम्हार

कुल पट्टा- एक कुल क्षेत्रफल- एक कुल-कुल पट्टा तीन दो पट्टा (हेक्टेयर) कुल भू-संवन्ध - फीट पट्टा कुलमूल्य शून्य शून्य रुपये

नामान्तरण / परिवर्तन का विवरण

खारिज किया गया

दर्ज किया गया

(10)	(11)	(12)	(13)	(14)	(15)	(16)
न्यायालय का नाम / कम्प्यूटराइज्ड वाद संख्या अथवा आदेश संख्या / आदेश का दिनांक / नामान्तरण का आधार / डिजिटल हस्ताक्षर नाम / डिजिटल हस्ताक्षर दिनांक	नाम / पिता-पति-संज्ञक-प्रबंधक का नाम / जाति कोड / आधार नं0 (अन्तिम चार अंक) अथवा फीन नं0 (6-9 स्थान के अंक) / पता / कम्पनिधि (अवयस्क हेतु)	गाटे का खसरा नम्बर / द्यौतिक कोड	क्षेत्रफल (हि.)	नाम / पिता-पति-संज्ञक-प्रबंधक का नाम / जाति कोड / आधार नं0 (अन्तिम चार अंक) अथवा फीन नं0 (6-9 स्थान के अंक) / पता / कम्पनिधि (अवयस्क हेतु)	गाटे का खसरा नम्बर / द्यौतिक कोड	क्षेत्रफल (हि.)
1) राजस्व न्यायालय (नाम व दिनांक) /T202411520105552 /04-06-2024 /क्रिय /MAHAK SINGH /03-07-2024	1.1) श्रीमत्प्रकाश/खेत /कुम्हार (शिव क्षेत्रफल : 0.0000)	164(2190280164000012)	1.1) 0.0000	1.1) कैसई सरकारी इन्फ्रा एण्ड डेवलपमेंट प्रा0 लि0/द्वारा जारीकेसर वरुण अग्रवाल पुरा/अनिल अग्रवाल नि0 4 निजबनार देवर 1.2) पीम सिंह/रा सिंह/सुपाय चौक मन्वरी किला परिक्षितगाढ भेठ	164(2190280164000012)	1.1) 0.0000 1.2) 0.0000

1) आदेश का निस्तीकरण : 1431फं0 तहसीलदार भेठ के आदेश दिनांक 23-1-2024 व आर-6 पृष्ठ 731 क्रमांक 01/27-1-24 के अनुसार ग्राम कुम्हार के खसरा संख्या 164 पर दिनांक 22-7-03 में दर्ज इकायनामा दिनांक 04-04-03 की प्रतिये इकायनामा खण्डित होने के कारण निस्स की जाती है। शब्द0 तहसीलदार भेठ/पृष्ठ सं0 731 क्रमांक 01/27-1-24 (डिजिटल हस्ताक्षर : MAHAK SINGH/29-01-2024)

(17) भूमि के संखन्ध व विचारार्थान राजस्व वाद/घाटों की कम्प्यूटराइज्ड संख्या :

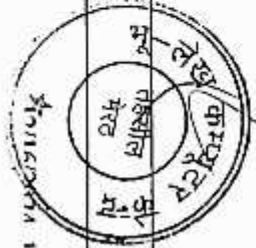
(18) प्रपक/बंधक-मुक्त होने की स्थिति

(18.1) बंधक होने की स्थिति (संस्था अथवा बैंक का नाम/कोड/बंधक का दिनांक/धरापति/आवेदन संख्या/खतेदार(पिता-पति-संज्ञक)) :

(18.2) बंधक-मुक्त होने की स्थिति (संस्था अथवा बैंक का नाम/कोड/बंधक-मुक्त का दिनांक/धरापति/आवेदन संख्या/खतेदार(पिता-पति-संज्ञक)) :

(19) अन्यतुक्ति :

नोट: श्री श्रीमति ए. एस. भा. शर्मा की 40 संख्या/संख्या संख्या 597797 की 3 पृष्ठ प्रतियां





उद्धरण खतीनी

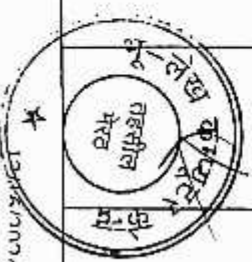


उद्धरण क्रमांक : 21902820241230

ग्राम क्रमांक : 219028 ग्राम का नाम (परगना) : रूढ़ नगर(मेरठ) तहसील : मेरठ जनपद : मेरठ फसली वर्ष : 1427-1432 (01 जुलाई, 2019 से 30 जून, 2025) भण : 1
(1) खता संख्या : 00161

श्रेणी : 1-क / भूमि जो संरक्षणार्थ भूमिधरो के अधिकार में हो

खसरा/गाटा संख्या	खानेदार का विवरण		खानेदारी प्रारम्भ होने का विवरण		भूमि का विवरण		खानेदार का अंश		
	(2)	(3)	(4)	(5)	(6)	(7)	(8)	(9)	
165/2	नरिन्द्र कुमार गोबिल / देवकरण दास / 38, विमानपुरी मेरठ शहर / नौरोाग बंसल / सूर्यप्रकाश / 18, बसन्त कुंज टी0पी0 नगर मेरठ शहर / वेदांग बंसल / सूर्यप्रकाश / 18, बसन्त कुंज टी0पी0 नगर मेरठ शहर	न्यायपालय का नाम / कम्प्यूटरीकृत वाद संख्या अथवा आदेश संख्या / आदेश का दिनांक / कील का आधार	वर्ष	गाटा (पुरीक कोड)	गाटे का कुल क्षेत्रफल (हे.)	हिस्से में	क्षेत्रफल में (हे.)	खानेदार द्वारा देय भू-राजस्व	
			1412	165/2(2190280165100212)	0.1260			6.10	



प्लान नम्बो / खड0 सुदंभकाला /
18,बसन्त कुंज टी0सी0 नगर मेरठ
राज्य

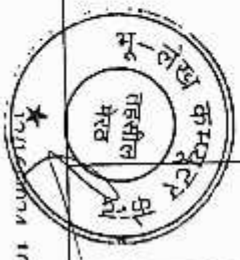
कुल गाँव- एक कुल क्षेत्रफल- ग्राम बंधालाव एक वी.छा.शुद्ध (हेक्टेयर) कुल भू-पञ्चत्व - छ: दामलव एक शुद्ध ४५६

नामान्तरण / परिवर्तन का विवरण

खारिज क्रिया गया

दर्ज क्रिया गया

(10)	(11)	(12)	(13)	(14)	(15)	(16)
<p>न्यायालय का नाम / कानूननम्बुल नगर संख्या अथवा प्रदेश संख्या / आदेश का दिनांक / नामान्तरण का आधार / डिजिटल हस्ताक्षर नाम / डिजिटल हस्ताक्षर दिनांक</p>	<p>नाम / पिता-पति- संश्लेषक-प्रत्येक का नाम / जति कोड / आधार नं0 (अन्तिम चार अंक) अथवा घेन नं0 (6-9 स्थान के अंक) / पता / जन्मतिथि (अवयवक हेतु)</p>	<p>गाँव का खसरा नम्बर / पृथीक कोड</p>	<p>क्षेत्रफल (हे.)</p>	<p>नाम / पिता-पति-संश्लेषक-प्रत्येक का नाम / जति कोड / आधार नं0 (अन्तिम चार अंक) अथवा घेन नं0 (6-9 स्थान के अंक) / पता / जन्मतिथि (अवयवक हेतु)</p>	<p>गाँव का खसरा नम्बर / पृथीक कोड</p>	<p>क्षेत्रफल (हे.)</p>
<p>1) राजस्व न्यायालय (तहसीलदार) /T202311520100592 /01-06-2023 /बिनाय /GURU MEHAR SINGH /16-08-2023 2) राजस्व न्यायालय (नगर तहसीलदार) /T202411520108054 /23-07-2024 /बिनाय /MAHAK SINGH /10-08-2024</p>	<p>1.1) गौरांग बंसल/सुदंभकाला /18,बसन्त कुंज टी0सी0 नगर मेरठ राज्य (श्रेण क्षेत्रफल : 0.00000) 1.2) बेदांग बंसल/सुदंभकाला /18,बसन्त कुंज टी0सी0 नगर मेरठ राज्य (श्रेण क्षेत्रफल :</p>	<p>165/2(2190280165100212)</p>	<p>1.1) 0.00000 1.2) 0.00000 1.3) 0.00000 2.1) 0.00000</p>	<p>1.1) महेंद्र कुमार गोयल/शिवराम दास/38 किसानपुरी बागपत गेट मेरठ 2.1) फर्म भैरव सरस्वती सागर/द्वार कारकून अमित कुमार पुरा/खड0 देवेन्द्र सिंह निवासी ग्राम लोहइडा जिला मेरठ</p>	<p>165/2(2190280165100212)</p>	<p>1.1) 0.00000 2.1) 0.00000</p>



0.0000)				
1.3) पुनः पत्नी/को संयोजन/18, बरन कुल ६०को मगर मेरु राज (शेख क्षेत्रफल : 0.0000) 2.1) मगर कुनार नेवल/दिवकान वास/38, कियारपुती मेरु राज (शेख क्षेत्रफल : 0.0000)				

(17) भूमि के सम्बन्ध में विवरणयुक्त राजस्व प्राप्त/पदां की कम्प्यूटरीयुक्त संख्या :


(18) वंचक/वंचक-मुक्त होने की स्थिति

(18.1) वंचक होने की स्थिति (संस्था अथवा बैंक का नाम/कोड/वंचक का दिनांक/धनराशि/आवेदन संख्या/खतबेदा(विना-पति-संश्लोक)) :

(18.2) वंचक-मुक्त होने की स्थिति (संस्था अथवा बैंक का नाम/कोड/वंचक-मुक्त का दिनांक/धनराशि/आवेदन संख्या/खतबेदा(विना-पति-संश्लोक)) :

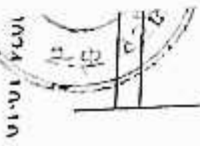
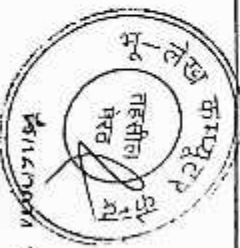
(19) अशुक्ति :

पूर्व आवेशों का विवरण

<p>Data Digitally Signed by: MAHAK SINGH (REVENUE INSPECTOR) दिनांक/समय/संख्या: 16-12-2024 10:10:43 मस्तीत : मरु ❶ यह प्रकर कर्ता/शेख/दिनांक/दिनांक/संख्या का शेर की गरी है नवा प्राद/सिनांक/संख्या/संख्या/संख्या है</p>	<p>शरीर कर्ता : MAHAK SINGH मस्तीत : मरु मुक्ति/दिनांक/संख्या: 16-12-2024 10:10:43 ❶ Not Applicable For Online Prints ❶ सल्लम/संख्या/संख्या का शेख/संख्या https://urphulskh.gov.in Website पर सल्लम/संख्या QR Code Scan करके/दिनांक/संख्या है</p>	
---	--	---

4.00

229





उद्धरण खतौनी

उद्धरण क्रमांक : 21902820241229

ग्राम क्रमांक : 219028 ग्राम का नाम (परानाम) : रूर नगर(मेरठ) तहसील : सरग जनपद : मेरठ फारसी बर्ग : 1427-1432 (01 बुलार्ड, 2019 से 30 जून, 2025) भाग : 1
 (1) खाला संख्या : 00213

श्रेणी : 1-क / धूमि जो संकल्पनाय धूमिपरसे के अधिकार में हो।

खाला/गाटा संख्या	खातेदार का विवरण	खातेदारी प्रारम्भ होने का विवरण	भूमि का विवरण		खातेदार का अंश			
			(4) धर्म	(5) गाटा (प्राथमिक कोड)	(6) गेटे का कुल क्षेत्रफल (हे.)	(7) हिस्से में	(8) क्षेत्रफल में (हे.)	(9) खातेदार द्वारा देय भू-राजस्व
165/1	(2) नाम/पिता-पति-संततक-प्रबंधक का नाम / जाति कोड / आधार नं0 (अतिथि पर अंक) अथवा पैन नं0 (6-9 न्यून के अंक) / पता / जन्मतिथि (अवयस्क हेतु)	(3) न्यायालय का नाम / कम्प्यूटरीकृत कार्ड संख्या अथवा आदेश संख्या / आदेश का दिनांक / कोत का आधार	1417	165/1(2190280165100112)	0.1370			4.00
	शैलेश भनसिंग बन्सलटैन्सी / ./. सर्विस प्र0नि0सं01/9गोकलसुर / ./. शाहरुख दिली द्वारा अधिपत्र / ./. रत्नाकर सुबनेश कुमार शर्मा / ./. के0सी0शर्मा नि0 16 / ./. बसन्त बिलार माडल टाउन / ./. करनाल हरियाणा / ./.							

कुल गाटे- एक

कुल क्षेत्रफल- शून्य दशमलव एक तीन सौ शून्य (शेठेय)

कुल भूराजस्व - चार दशमलव शून्य शून्य रुपये

नोट : इस खतौनी की शर्तों के बिना कोई भी अंश के अंशों का अंश नहीं है।

नामान्तरण / परिवर्तन का विवरण

नामान्तरण / परिवर्तन का विवरण		खातिज किया गया			दर्ज किया गया	(16)
(10)	(11)	(12)	(13)	(14)	(15)	क्षेत्रफल (हे.)
न्यायालय का नाम / कम्प्यूटीकृत चार संख्या अथवा आदेश संख्या / आदेश का दिनांक / नामान्तरण का आधार / विवरण रस्ता/रक नाम / विवरण रस्ता/रक दिनांक	नाम / पित्त-पति-संरक्षक-प्रबंधक का नाम / जाति कोड / आधार नं० (अन्तिम चार अंक) अथवा पैन नं० (6-9 स्थान के अंक) / पता / जन्मतिथि (अचररक हेतु)	गाटे का खसरा नम्बर	क्षेत्रफल (हे.)	नाम / पित्त-पति-संरक्षक-प्रबंधक का नाम / जाति कोड / आधार नं० (अन्तिम चार अंक) अथवा पैन नं० (6-9 स्थान के अंक) / पता / जन्मतिथि (अचररक हेतु)	गाटे का खसरा नम्बर / दर्जित कोड	क्षेत्रफल (हे.)

(17) धूनि के सम्बन्ध में विवादायन राजस्व धादा/धादी को कम्प्यूटीकृत संख्या :

(18) ग्रंथक/ग्रंथक-मुक्त होने की तिथि

(18.1) ग्रंथक होने की तिथि (संख्या अथवा रक का नाम/कोड/ग्रंथक का दिनांक/धरापति/आवेदन संख्या/खतदार(पित्त-पति-संरक्षक)) :

(18.2) ग्रंथक-मुक्त होने की तिथि (संख्या अथवा रक का नाम/कोड/ग्रंथक का दिनांक/धरापति/आवेदन संख्या/खतदार(पित्त-पति-संरक्षक)) :

(19) अस्थिति :

पूर्व आदेशों का विवरण

1) 1414क न्यायालय उप जिलाधिकारी मेरठ चार सं० 120 धारा 143 यू०के० 20-6-07 ए०ए०ए०आर०ए०ए० रानशरण अदि कानून सारक ग्राम नूनार पर०तर० व जिला मेरठ उपरोक्त चार में न्यायालय के आदेश दि० 12-6-06 के अनुसार निम्नलिखित आदेश धारित किये गये है- प्रकृत धूनि खाला सं० 243 गाटा सं० 234/8

2) संख्या 0.15220 तानन 3.80 स्थित ग्राम नूनार पर०तर० व जिला मेरठ को अक्षरक घोषित किया जाता है तथा परता लगान माफ किया जाता है। प्रतिव्यय यह होगा कि समस्त-समय पर शासकीय संस्थाओं या गाटे मेरठ विकास प्राधिकरण, अवास विकास परिसर अथवा अन्य के द्वारा यदि कोई शर्त/प्रतिबन्ध वर्णित धूनि पर लगाए

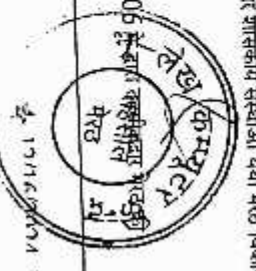
3) जते है, तो वह इस पर पूर्णतः लागू होंगे। उप जिलाधिकारी मेरठ र०आर०के० 20-6-07


4) 1413क न्यायालय उपजिलाधिकारी मेरठ चार सं० 120 अन्तर्गत धारा 143 यू०के० 20-6-07 ए०ए०ए०आर०ए०ए० रानशरण अदि कानून सारक, उपरोक्त चार में क्षमन्यायालय द्वारा दिनांक 12-6-06 को तस्वीर/सोई दिनांक 6-6-06 को स्वीकार करते हुए

5) निम्न आदेश धारित किये गये है प्रकृत धूनि गाटा सं० 165/1/0.137 मा० 6.70 स्थित ग्राम नूनार पर०तर०के०मेरठ को अक्षरक घोषित कियाजाला है तथा परता लगान माफ किया जाता है प्रतिव्यय यह होगा कि समस्त-समय पर शासकीय संस्थाओं या गाटे मेरठ विकास प्राधिकरण, अवास

6) विकास परिसर अथवा अन्य के द्वारा यदि कोई शर्त/प्रतिबन्ध वर्णित धूनि पर लगाये जाते है तो वह इस पर पूर्णतः लागू होंगे। र० विरिधित उपजिलाधिकारी मेरठ 15-6-06 र०आर०के० 23-6-06

7) 1413क न्यायालय उपजिलाधिकारी मेरठ चार सं० 75 अन्तर्गत धारा 143 यू०के० 20-6-07 ए०ए०ए०आर०ए०ए० रानशरण अदि कानून सारक उपरोक्त चार में इस न्यायालय के आदेश दि० 30-5-06 के अनुसार निम्नलिखित आदेश धारित किये गये है- प्रकृत धूनि खाला सं० 243 गाटा सं० 234/8



<p>11) रड0प्र0 तहसीलवार (न्यायिक)सेवा रड0 रड0का0 16-2-13</p> <p>12) 1423फ0 न्यायालय तहसीलवार (न्यायिक), भेट वार संख्या-74/RA/RA धना-34 एत0अर0 एरु श्रौती पद्, जैन/श्रीधरी धनी वाम बाबावर/ श्रीमती पद्, जैन ग्राम भुनारण घणना तहसीला व जिला भंडा - मरवना अमलखामर- पत्रांक 345/रड0का0 रड0/ वरवना अमलखामर/2016 दिनांक 03-02-2016</p> <p>13) अरुतेक वार में अरु अरुतुल भेट वरुडल भेट नरीवर द्वारा निगानी संख्या 32/2014-15 धनी अरुि बलान मरु, जैन अरुि अरुतरीत धारा-19 रुराजवर अधिनियम में दिनांक 22-12-2015 (उद्यार्जित संख्या) को निम्न अरुदेश धरित क्रिया नका है :- अरुतुल निगानी नरीकर को जाली है</p> <p>14) अरुिरीय न्यायालय द्वारा मारुत अरुदेशा 18-10-2014 एरु निवारण न्यायालय द्वारा धरित अरुदेशा दिनांक 28-05-2013 एरु 16-12-2013 मिरल क्रिये जाले है निवारण न्यायालय द्वारा धरित अरुदेशा दिनांक 13-02-2013 इन ररु ररु मरु अरुतरीत क्रिये जाले कोय है कि धुनर खधारा संख्या 167अ व 167ब</p> <p>15) मिरल धारा भुनारण जिला भेट के मरुतुल क्षेत्रफल 0.3240रुं0 में से निजिन क्षेत्रफल 0.1743रुं0 को रीडकर बाकी बचे अरुिजालित क्षेत्रफल 0.1497रुं0 पर निगानीकरीण के नान की प्रविधि राबन अधिलेखों में रुरु की धरिति बरीर निगारवन रुरु की जाला</p> <p>16) रड0 (पुंरुन करारु) तहसीलवार (न्यायिक) भेट 1 रड0 रड0का0 06-02-16</p> <p>17) 1423फ0 अरुदेशागुनार तहसीलवार भेट वार संख्या T2016115201183/20-2-16 को अरुदेशा रुरु अरुि नि ग्राम भुनारण के खरीती खला संख्या 152 के खसरा संख्या 167अ क्षेत्रफल 0.3110रुं0 व खसरा संख्या 167ब क्षेत्रफल 0.0130रुं0 कुल नम्बरान 2 कुल क्षेत्रफल 0.3240रुं0 ललान 18.30 अरुने ललकर</p> <p>18) धना से निजेला श्रीधरी खरीती ररुं करुिने धनी निजे सिंठ व श्रीमती धरीती धनी हेत सिंठ प्ररीण ररु0 धीवरत निवरीणीण धारा सुबाीकयु, तहसील मवाना जिला भेट का नाम मिरल करुके जेला वेसुसं दिखती एसीरिबेटर कार्यालय धारा भुनारण भेट हला कलरुन गरीना कोधी सुअ शानवरन निगानी 16</p> <p>19) कलरुनु दिखती धारा निवरीती रुरु-19 नालखी नका भेट का नारा करुकी है जेला निजय धारा दिनांक 5-1-2016 के अरुधारा पर बरीी संकरुणीर सुनिर अरुिधरीत में रुरु रीथे रड0 रड0का0 22-2-16</p>	<p>Data Digitally Signed by: S K TIWARI (REGISTRAR KANUNGO)</p> <p>दिनांक/वारा/धना: 16-12-2024 10:10:53 ललानल : नरु</p> <p>ध धरा वरवना धरुती संकरुणीक दिनांक निजय धारा नरुन की नरुं ध धरा धारा दिखीत करुकर धारा ररुलरुत है</p> <p>सुनिर नरुं : MANIAK SINGH ललानल : नरुत</p> <p>सुनिर दिनांक रुरु नरुत: 16-12-2024 10:10:53</p> <p>ध Not Applicable For Online Prints ध अरुतेक अरुतरीत को संकरुणीकरण https://uphbualekh.gov.in Website पर करुकर अरुतरीत QR Code Scan करुके निग क ररुलरु है ।</p>	
---	--	---





उद्धरण खतीनी

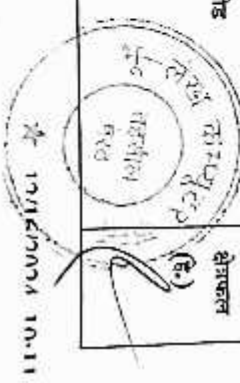
उद्धरण क्रमांक : 21902820241232



ग्राम क्रमांक : 219028 ग्राम का नाम (परामनी) : नूर नगर(सेठ) तहसील : सेठ जनपद : सेठ फसली वर्ष : 1427-1432 (01 जुलाई, 2019 से 30 जून, 2025) भूत : 1
(1) खाला संख्या : 00140

श्रेणी : 1-क / भूमि जो संक्रमणीय भूमिधरो के अधिकार में हो।

खातेदार का विवरण		खातेदारी प्रारम्भ होने का विवरण		भूमि का विवरण		खातेदार का अंश		
खसरा/गाटा संख्या	(2) नाम/पिता-पति-संश्लोक-श्रवणक का नाम / जाति कोड / आधार नं0 (अतिरिक्त चार अंक) अथवा धन नं0 (6-9 स्थान के अंक) / पता / जन्मतिथि (अवयवक हेतु)	(3) स्थायित्व का नाम / कम्प्यूटरीकृत चार संख्या अथवा आदेश संख्या / आदेश का दिनांक / जोत का आधार	(4) वर्ष	(5) गाटा (पूर्विक कोड)	(6) गाटे का कुल क्षेत्रफल (हे.)	(7) हिस्से में	(8) क्षेत्रफल में (हे.)	(9) खातेदार द्वारा देय भू-राजस्व
167ब	1) बीरबल/रिसाल/सुगन		1384	167ब(2190280167200212)	0.0130	1) 1/1	1) 0.0130	0.70
कुल गाटे- एक कुल क्षेत्रफल- शून्य दशमलव शून्य एक तीन शून्य (हिकटेयर)		कुल भू-राजस्व - शून्य दशमलव सात शून्य रुपये		कुल अंश का क्षेत्रफल - शून्य दशमलव शून्य एक तीन शून्य (हिकटेयर)				
नामान्तरण / परिवर्तन का विवरण				खारिज किया गया		दर्ज किया गया		
(10) न्यायालय का नाम / कम्प्यूटरीकृत चार संख्या अथवा आदेश संख्या / आदेश का दिनांक / नामान्तरण का आधार / डिजिटल हस्ताक्षर नाम / डिजिटल हस्ताक्षर दिनांक	(11) नाम / पिता-पति-संश्लोक-श्रवणक का नाम / जाति कोड / आधार नं0 (अतिरिक्त चार अंक)	(12) गाटे का खसरा नम्बर	(13) क्षेत्रफल (हे.)	(14) नाम / पिता-पति-संश्लोक-श्रवणक का नाम / जाति कोड / आधार नं0 (अतिरिक्त चार अंक) अथवा धन नं0 (6-9 स्थान के अंक) / पता /	(15) गाटे का खसरा नम्बर / पूर्विक कोड	(16) क्षेत्रफल (हे.)		



**उद्धरण खतीनी**

उद्धरण क्रमांक : 21902820241233



ग्राम क्रमांक : 219028 ग्राम का नाम (परामा) : मुर नगर(मेठ) तहसील : सदा जनपद : मेठ फसली वर्ष : 1427-1432 (01 जुलाई, 2019 से 30 जून, 2025) भाग : 1
(1) खता संख्या : 00111

धेणी : 1-क / धूमि जो संक्रमणार्थ धूमिधरो केशधिकार में हो।

खातेदार का विवरण		खातेदारी प्रारम्भ होने का विवरण		धूमि का विवरण		खातेदार का अंश		
खसरा/गाटा संख्या	(2) नाम/पिता-पति-संततक-प्रबंधक का नाम / जाति कोड / आधार नं0 (अनियत चार अंक) अथवा पं नं0 (6-9 स्थान के अंक) / पता / जन्मतिथि (अवसरक हेतु)	(3) न्यायालय का नाम / कम्प्यूटरीकृत चार संख्या अथवा आदेश संख्या / अदेश का दिनांक / नोत का आधार	(4) वर्ग	(5) गाटा (पूर्विक कोड)	(6) गाटे का कुल क्षेत्रफल (हे.)	(7) हिस्से में	(8) क्षेत्रफल में (हे.)	(9) खातेदार द्वारा देय शु-राजस्व
170नि	नरिया पत्नी / नोत सिंह / मुनार तरण / विक्रम सिंह / के-10, शास्त्रीनगर मेठ							23.10
कुल गाटे- एक कुल क्षेत्रफल- मूल व्यापार चार छ: नो मूल्य (हेक्टर) कुल शु-राजस्व - नो लीन व्यापार एक चार सपने								
नामान्तरण / परिवर्तन का विवरण				दार्ज किया गया				
(10) न्यायालय का नाम / कम्प्यूटरीकृत चार संख्या अथवा	(11) नाम / पिता-पति-	(12) गाटे का खसरा नम्बर / पूर्वीक कोड	(13) क्षेत्रफल	(14) नाम / पिता-पति-संततक-प्रबंधक का	(15) गाटे का खसरा नम्बर / पूर्वीक कोड	(16) क्षेत्रफल		

10/07/2024 10:11 AM

<p>अर्थ संख्या / अर्थिका का दिनांक / नामान्तरण का मूला / डिजिटल हस्ताक्षर नाम / डिजिटल हस्ताक्षर दिनांक</p>	<p>संश्लोक-प्रारंभिक का नाम / जाति कोड / आधारा नं० (अस्तित्व धारा अंक) अथवा पैन नं० (6-9 स्थान के अंक) / पता / जन्मतिथि (अवसरक हेतु)</p>	<p>(कै.) नाम / जाति कोड / आधारा नं० (अस्तित्व धारा अंक) अथवा पैन नं० (6-9 स्थान के अंक) / पता / जन्मतिथि (अवसरक हेतु)</p>	<p>(कै.)</p>
<p>1) राजस्व न्यायालय (तस्सीलदार) /T202311520102107 /24-04-2023 /16-08-2023 /GURU MEHAR SINGH</p>	<p>1.1) लया/विक्रम संश्लोक- 10.गोर्नानार भंड (शेष शेषनल : 0.0000)</p>	<p>1.1) 170फि(2190280170200112) 0.0000</p>	<p>1.1) 170फि(2190280170200112) 0.0000</p>
<p>(17) मुद्रिक के सावन्ध में विचारामात्र राजस्व याद/यादी की कम्प्यूटरीकृत संख्या :</p>			
<p>(18) अर्थिका/अर्थिका-मुक्त होने की स्थिति</p>			
<p>(18.1) अर्थिका होने की स्थिति (संस्था अथवा बैंक का नाम/कोड/अर्थिका का दिनांक/धाराशि/आवेदन संख्या/खतबेदार(पिता-पति-संश्लोक)) :</p>			
<p>(18.2) अर्थिका-मुक्त होने की स्थिति (संस्था अथवा बैंक का नाम/कोड/अर्थिका-मुक्त का दिनांक/धाराशि/आवेदन संख्या/खतबेदार(पिता-पति-संश्लोक)) :</p>			
<p>(19) अर्थिका :</p>			
<p>अर्थिका का विवरण</p> <p>Data Digitally Signed by: GURU MEHAR SINGH (REVENUE INSPECTOR) दिनांक/धारा/धारा: 16-12-2024 10:11:13 मकान : अर्थिका</p> <p>1) यह अर्थिका अर्थिका दिनांक दिनांक का नाम है तथा अर्थिका अर्थिका का अर्थिका है।</p> <p>अर्थिका का नाम : MAHAR SINGH मकान : अर्थिका अर्थिका दिनांक एवं धारा: 16-12-2024 10:11:13 1) Not Applicable For Online Prints 1) अर्थिका अर्थिका का अर्थिका https://upbhu.ekh.gov.in Website पर अर्थिका अर्थिका QR Code Scan करके अर्थिका का अर्थिका है।</p>			





उद्धरण खतौनी



उद्धरण क्रमांक : 21902820241234

ग्राम क्रमांक : 219028 ग्राम का नाम (परगना) : नूर नगर(भैरठ)

तहसील : सदर

जनपद : भैरठ

फसलती वर्ष : 1427-1432 (01 जुलाई, 2019 से 30 जून, 2025)

पाना : 1

(1) खाता संख्या : 00134

श्रेणी : 1-क / भूमि जो संक्रमणाय भूमिधरो केअधिकार में हो।

खातेदार का विवरण		खातेदारी प्रारम्भ होने का विवरण		भूमि का विवरण		खातेदार का अंश		
खसता/पाना संख्या	(2) नाम/पिता-पति-संबंधक-प्रबंधक का नाम / जाति कोड / आधार नं0 (अतिरिक्त चार अंक) अथवा पैन नं0 (6-9 स्थान के अंक) / पाना / यन्त्रनिधि (अवधारण हेतु)	(3) न्यायालय का नाम / कम्प्यूटीकृत याद संख्या अथवा आदेश संख्या / आदेश का दिनांक / जगत का आधार	(4) घर	(5) गाटा (वर्तीक कोड)	(6) गाटे का कुल क्षेत्रफल (हे.)	(7) हिस्से नं	(8) क्षेत्रफल में (हे.)	(9) खातेदार द्वारा देय भू-राजस्व
174	बाबू / भिकारी / नूरनगर डीले उर्फ तुलासी / भिकारी / नूरनगर		1379	174(2190280174000012)	0.1040			5.20
कुल गाटे एक कुल क्षेत्रफल- शून्य दशमलव एक शून्य चार शून्य (द्विदश)		कुल भू-राजस्व - शून्य दशमलव दो शून्य रुपये						
नामान्तरण / परिवर्तन का विवरण		खारिज किया गया			दर्ज किया गया			
(10) न्यायालय का नाम / कम्प्यूटीकृत याद संख्या अथवा आदेश संख्या / आदेश का दिनांक / नामान्तरण का आधार / डिजिटल हस्ताक्षर नाम / डिजिटल हस्ताक्षर दिनांक	(11) नाम / पिता-पति-संबंधक-प्रबंधक का नाम / जाति कोड /	(12) गाटे का खसता	(13) क्षेत्रफल (हे.)	(14) नाम / पिता-पति-संबंधक का नाम / जाति कोड / आधार नं0 (अतिरिक्त चार अंक) अथवा पैन नं0	(15) गाटे का खसता नम्बर / वर्तीक कोड	(16) क्षेत्रफल (हे.)		

आधार नं० (अंतिम चार अंक) अथवा पैन नं० (6-9 स्थान के अंक) / पता / जन्मतिथि (अवयस्क हेतु)	नम्बर / पुरीक कोड	(6-9 स्थान के अंक) / पता / जन्मतिथि (अवयस्क हेतु)

(17)पूरी के सम्बन्ध में विवागर्थात राजस्व बादा/बादों की कम्प्यूटरीकृत संख्या :

(18)बंधक/बंधक-मुक्त होने की स्थिति

(18.1)बंधक होने की स्थिति (संस्था अथवा बैंक का नाम/कोड/बंधक का दिनांक/धनराशि/आवेदन संख्या/खातेदार(पिता-पति-प्रांशक)) :

(18.2)बंधक-मुक्त होने की स्थिति (संस्था अथवा बैंक का नाम/कोड/बंधक-मुक्त का दिनांक/धनराशि/आवेदन संख्या/खातेदार(पिता-पति-प्रांशक)) :

(19)अवसुक्ति :

पुरे आदेशों का निवृत्तप

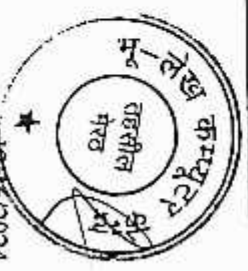
- 1) 1420फ न्यायालय उप जिलाधिकारी मेरठ बादा सं० 34/ 2012 धारा 143 बंड0ए0 एड एड0आए0 एक हिसे जूज बुलली जाम 30प्र0 सकार धाम रूग्गर मगना नरदील व जिला मेरठा पारं० 223/आए0ए0/ मधुवात/2012 दिनांक 19-11-2012 अवैक बाद में इस न्यायालय द्वारा दिनांक 19-11-2012 को
- 2) सिन्डिकेटिड आदेशा धारक किये गये है-धाम रूग्गर मगना नरदील व जिला मेरठ स्थित भूमि चाला सं० 001 70 के खामा सं० 1 74 रकबा 0.1040है0 के 1/2 भाग 0.0520है0 पुरे को अकृषिक भूमि घोषित किया जाता है तथा पुरा तपान माफ किया जाता है नरदील आदेशा दिनांक 10-10-2012 एवं
- 3) नरका-निवृत्त 135 आदेशा का अंग रहेगा प्रविश्य वर हेरा कि सफर-समय पर शासकीय संस्थाएं े मग भैल विकास प्रविषरण, आवास विकास परिषद अथवा अन्य के द्वारा यदि कोई सती/वैतिकप वीजित भूमि पर लगान् जने है, जो इस पर पूर्वातः लागू होगे तथा उक आदेशा मेरठ विकास प्रविषरण
- 4) की नरहायना 2021 को अतिरन्तित (Supersede) नहीं करेगा यदि मेरठ विकास प्रविषरण की नरहायना 2021 के विपरीत यदि स्थल पर कोई कार्य किया जाता है, तो यह आदेशा स्वतः ही निरस्त हो जायेगा त0अ0 (संबन्ध चीलन) उप जिलाधिकारी मेरठा
- 5) ह0 त0का0 05-12-12

Data Digitally Signed by: S K TIWARI (REGISTRAR KANUNGO)

दिनांक/पता/समय: 16-12-2024 10:11:33 तखाना : सर

❶ सर करण वर्तनी सारंग/निक दिनांकी निवृत्तप धारा 34ए की गरी है अरु धारा विरुदित नरहायत धारा सनायत है

सुक्ति नमः : MAHAJ SINGH तखाना : सर
सुक्ति निनांक ल समय: 16-12-2024 10:11:33
❶ Not Applicable For Online Prints ❶ अरुकि करण वर्तनी का सॉफ्टवेयर <https://upbhublekh.gov.in> Website पर जामर अथवा QR Code Scan करके निवा या सनात है।





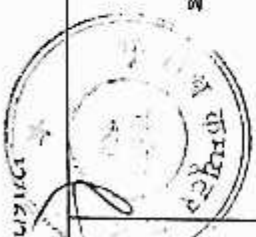
उद्घरण खतौनी

उद्घरण क्रमांक : 21902820241237

ग्राम क्रमांक : 219028 ग्राम का नाम (परगना) : नूर नाथ(पंरट) तहसील : सदर जनपद : पंरट फसलौ बर्य : 1427-1432 (01 जुलाई, 2019 से 30 जून, 2025) पाना : 1
(1) खाता संख्या : 00123

श्रेणी : 1-क / ग्राम जो सरकारणांय ग्रामिणतों के अधिकार में हों।

खातेदार का विवरण		खातेदारी प्रारम्भ होने का विवरण		भूमि का विवरण		खातेदार का अंश		
(1)	(2)	(3)	(4)	(5)	(6)	(7)	(8)	(9)
खसरा/गाटा संख्या	(2) नाम/पिता-पति-संबंधक का नाम / जॉति कोड / आधार नं0 (अन्तिम चार अंकों) अथवा धन नं0 (6-9 स्थान के अंक) / पता / जन्मतिथि (अवयक्त हेतु)	(3) न्यायालय का नाम / कम्प्यूटीकृत चार संख्या अथवा आदेश संख्या / आदेश का दिनांक / जॉत का आधार	(4) बर्य	(5) गाटा (परीक कोड)	(6) गाटे का कुल क्षेत्रफल (हि.)	(7) हिस्से में	(8) शेयरकल में (हि.)	(9) खातेदार द्वारा देय भू-राजस्व
175	धन कुमार वर्मा / अनिन्द कुमार / सी0एल0 110 पल्लवपुरा पंच प्रथम मोठ		1418	175(2190280175000012)	0.1030			4.00
कुल गाटे- एक कुल क्षेत्रफल- ग्रह्य दशमलव एक ग्राम तीन ग्रह्य (क्षेत्रघर)		कुल भू-राजस्व - चार दशमलव ग्रह्य ग्रह्य रुपये						
नामान्तरण / परिवर्तन का विवरण		खारिज किया गया		दर्ज किया गया				
(10)	न्यायालय का नाम / कम्प्यूटीकृत चार संख्या अथवा आदेश संख्या / आदेश का दिनांक / नामान्तरण का आधार / डिजिटल हस्ताक्षर नाम / डिजिटल हस्ताक्षर दिनांक	(11) नाम / पिता-पति-संबंधक-प्रबंधक का नाम / जॉति कोड /	(12) गाटे का खसरा	(13) क्षेत्रफल (हि.)	(14) नाम / पिता-पति-संबंधक-प्रबंधक का नाम / जॉति कोड / आधार नं0 (अन्तिम चार अंकों) अथवा धन नं0	(15) गाटे का खसरा नम्बर / परीक कोड	(16) क्षेत्रफल (हि.)	



आधार नं० (अभिन्न घरा अंक) अथवा गेन नं० (6-9 स्थान के अंक) / घरा / जम्मीदारी (अवतरक हेतु)	मयत / यूनीक कोड	(6-9 स्थान के अंक) / घरा / जम्मीदारी (अवतरक हेतु)

(17) भूमि के सम्बन्ध में विवरणार्थन राजस्व याच/घारों की कम्प्यूटरीकृत संख्या :

(18) वयक/वयक-सुक होने की स्थिति

(18.1) वयक होने की स्थिति (संस्था अथवा बैंक का नाम/कोड/वयक का दिनांक/धनराशि/आवेदन संख्या/खतिदार(पिता-पति-संरक्षक)) :

(18.2) वयक-सुक होने की स्थिति (संस्था अथवा बैंक का नाम/कोड/वयक-सुक का दिनांक/धनराशि/आवेदन संख्या/खतिदार(पिता-पति-संरक्षक)) :

(19) अर्थात्क :

पूर्व आंदनों का विवरण

1) 1413फ न्यायालय उप जिलाधिकारी मेटल वार्ड सी072/2008 घारा 143 सी0बी0के0रू0 एच एल0आर0 एच एल0आर0 आदि इनाम रू0प्र0रू0का0र ग्राम सुनार सी0बी0के0रू0के0, उभरके वार्ड में इस न्यायालय द्वारा दिनांक 28-4-08 को प्रिन्ट आदेश पारित किया

नगे है- प्रस्ताव भूमि खाल सी0 108 के ख0न0

2) 175/0.1030हे0 निरत ग्राम सुनार पर0बी0के0 मेटल वार्ड को अणुकक घोषित किया जाता है तथा पत्ता लगान माफ किया जाता है तबसील आख्या दिनांक 8-11-07 एवं नकसा-नियम 135 आदेश का अंग रखें 01 प्रतिबन्ध यह होगा कि समय-समय पर शासकीय

संस्थाओं वया भेट निकाल प्राधिकरण,

3) आवासीय विकास परावर अथवा अन्य के द्वारा यदि कोई स्त्री/प्रतिबन्ध वर्जित भूमि पर लागू आते है, तो वह इस पर पूर्णतः लागू नहीं 01 रू0 (अथवा प्रकाश) उप जिलाधिकारी मेटल सी0बी0के0 19-5-08

4) 1423फ0न्यायालय तहसीलवार मेटल वार्ड संख्या-टी-20151152015832 अनागत घारा 34 खल0 आर0एच0रू0 ग्राम सुनार, परागा तहसील व जिला मेटल एचन कुनार वर्मा बनाम दयाचन्द आ0 में दिनांक 21.12.15 को आदेश हुआ कि प्रस्ताव खाल संख्या

1132 खसरा नम्बर 175 रकबा 0.1030

5) हे0 स्थित ग्राम सुनार परागा तहसील व जिला मेटल पर दर्द पवन कुनार वर्मा पुत्र अविन्द कुनार निवासी म0बी0के0एल0-110 परतबुधर भूम-1 रुडकी रोड मेटल वार्ड के नाम की प्रविष्टि निरत की जाती है तथा प्रस्ताव भूमि खसरा नम्बर 175 रकबा 0.1030 हे0

स्थित ग्राम सुनार परागा तहसील व जिला मेटल

6) श्री खलीली वर 1418 फसलों पर पूर्व में दर्द खतिवर दयाचन्द पुत्र छिया व श्रीमती रुजकली पत्नी छिया निवासीग्राम सुनार परागा तहसील व जिला मेटल पर दर्द प्रविष्टि यथावत रखेंगी (यथा चन्द्र) तहसीलवार मेटल/रू0क0 22.12.15

7) 1423फ0 आदेशासुधार तहसीलवार मेटल वार्ड संख्या T201611520129/20-2-16 को आदेश हुआ कि ग्राम सुनार के खलीली खाल संख्या 132 के खसरा संख्या 175 क्षेत्रफल 0.1030हे0 लागू 4.00 में से विजिल क्षेत्रफल 0.0700हे0 से विवेका

दयाचन्द उपनाम दयानन्द पुत्र छिदरा व श्रीमती राजकली पत्नी छिदरा


8) निवासीग्राम सुनार परागा तहसील व जिला मेटल का नाम निरत करके जेठा श्रीमती कमदेवा यादव पत्नी रमेश चन्द यादव निवासी 366 प्रयात नगर मेटल व श्रीमती अया यादव पुत्री दुर्गा प्रसाद यादव निवासी 777-बी ब्रह्मपुरी मेटल का नाम बदलिये देनामा विभाग पर

दिनांक 5-6-2008 के आधार पर बतौर

9) संसन्धीय भूमिपर अधिलेख में दर्द होने रू0 रू0का0 22-2-16

10) 1425फ0 न्यायालय तहसीलवार, मेटल वार्ड संख्या T201711522014694 वर 2017 श्रीमती सुनीता त्यागी प्रति श्रीमती हेमलता शार- सुनार परागा मेटल, तहसील मेटल अनागत घारा 34 खल0 पर राजस्व अधिविभाग आदेशा दिनांक 24-1-18

आदेश किया जाता है कि ग्राम सुनार परागा व तहसील मेटल के खसरा 175 घारा 143 यू0की0रू0के0 एच एल0आर0 एच एल0आर0 आदि इनाम उ0प्र0 माकार से धारित आदेशा दिनांक 28-04-2008 के अनागत अर्थात्क घोषित होने के कारण न्यायालय की



09-11-2017 वर्तमान दिने के कारण निरस्त किया गया है।

Data Digitally Signed by: S N TIWARI (REGISTRAR KANUNGO)

दिनांक: 16-12-2024 10:12:07


0

महिला को : MAHAJ SINGH

दिनांक: 16-12-2024 10:12:07

0 Not Applicable For Online Prints 0

QR Code Scan करने के लिए



10/12/2024 10:12 AM



उद्धरण खतौनी



उद्धरण क्रमांक : 21902820241238

ग्राम क्रमांक : 219028 ग्राम का नाम (परगना) : नू नगर(सेठ) तहसील : सदा जनपद : मेरठ फसली वर्ष : 1427-1432 (01 जुलाई, 2019 से 30 जून, 2025) भाग : 1
 (1) खाना संख्या : 00341

श्रेणी : 1-क / भूमि जो संक्रमणवीच भूमिधरो केअधिकार में हो

खानेदार का विवरण		खानेदारी प्रारम्भ होने का विवरण		भूमि का विवरण		खानेदार का अंश		
खसरा/गाटा संख्या	(2) नाम/दिना-पति-नंरंक्षक-उपबंधक का नाम / जालि कोड / आगार नं0 (अनियम धार अंक) अथवा पैन नं0 (6-9 स्थान के अंक) / पता / धन्यतिथि (अवयस्क हेतु)	(3) न्यायालय का नाम / कम्प्यूटरीजत धार संख्या अथवा आदेश संख्या / आदेश का दिनांक / कोत का आधार	(4) वर्ष	(5) गाटा (यूनीक कोड)	(6) गाटे का कुल क्षेत्रफल (हे.)	(7) हिस्से में	(8) क्षेत्रफल में (हे.)	(9) खानेदार द्वारा देय पुर-राजस्व
245	सेलकराम / मनीराम / रिठानी परसराम / मनीराम / रिठानी राकेश पुत्र / मनीराम / रिठानी राजेश कुमार / मनीराम / रिठानी राजिन्द्र / मनीराम / रिठानी मनीष कुमार / बालकराम / रिठानी सुनील कुमार / बालकराम / रिठानी संदीप कुमार / बालकराम / रिठानी			1386	245(2190280245000012)	0.9340		36.85

प्रयोग क्रमांक नं0बा017वर्ष / बालकराम / रिवाजी	शक्ति सिंह नं0बा013 वर्ष / बालकराम / रिवाजी	राजेन्द्र पत्नी / राजेन्द्र सिंह / रिवाजी							
---	--	---	--	--	--	--	--	--	--

कुल गाँव- एक कुल क्षेत्रफल- शून्य वर्गमाला नी गीन चार शून्य (शेकर) कुल भू-माजरा - तीन छः दशमलव आठ पानि ससे

नामान्तरण / परिवर्तन का विवरण

खारिज किया गया

दर्ज किया गया

(10)	(11)	(12)	(13)	(14)	(15)	(16)
न्यायालय का नाम / दस्तावेज/कृण चार संख्या अथवा आदेश संख्या / आदेश का दिनांक / नामान्तरण का आधार / डिजिटल हस्ताक्षर नाम / डिजिटल हस्ताक्षर दिनांक	नाम / पिता-पति-साथक-प्रथमक का नाम / जति कोड / आधार नं0 (अन्तिम चार अंक) अथवा पैन नं0 (6-9 स्थान के अंक) / पता / दस्तावेजि (अवयस्क हेतु)	गाँव का खसरा नम्बर / श्रुतीक कोड	क्षेत्रफल (हे.)	नाम / पिता-पति-साथक-प्रथमक का नाम / जति कोड / आधार नं0 (अन्तिम चार अंक) अथवा पैन नं0 (6-9 स्थान के अंक) / पता / दस्तावेजि (अवयस्क हेतु)	गाँव का खसरा नम्बर / श्रुतीक कोड	क्षेत्रफल (हे.)
1) राजस्व न्यायालय (नायब तहसीलदार) /T202311520105248 /31-07-2023 /बिक्रम /GURU MEHAR SINGH /17-08-2023	1.1) सेतकराम/नीराम /रिवाजी (श्री क्षेत्रफल : 0.00000) 2.1) प्रवीण कुमार नं0बा017वर्ष/बालकराम /रिवाजी (श्री क्षेत्रफल : 0.00000) 2.2) शक्ति सिंह नं0बा013	245(2190280245000012)	1.1) 0.0000 2.1) 0.0000 2.2) 0.0000	1.1) वरुण अग्रवाल/अश्विनी कुमार/4 विजय नगर मेरठ 2.1) प्रवीण कुमार/बालकराम/रिवाजी 2.2) शक्ति सिंह/बालकराम/रिवाजी 3.1) हेमर्स सरस्वती सागर/शार पार्लर श्री वरुण अग्रवाल पुत्र श्री अमित अग्रवाल/4 विजय नगर मेरठ	245(2190280245000012)	1.1) 0.0000 2.1) 0.0000 2.2) 0.0000 3.1) 0.0000
3) राजस्व न्यायालय (नायब तहसीलदार) /T202411520105031 /25-06-2024			3.2) 0.0000			

1. कर्मचारी

नाम: MAHAK SINGH /03-07-2024

जमीन/वालाकराम/रिजिनी (शेख क्षेत्रफल : 0.00000)	0.00000	3.3)	0.00000
3.1) परदात/मनीराम /रिजिनी (शेख क्षेत्रफल : 0.00000)	0.00000	3.4)	0.00000
3.2) राजेरा कुमार/मनीराम/रिजिनी (शेख क्षेत्रफल : 0.00000)	0.00000	3.5)	0.00000
3.3) राजेरा सुदा/मनीराम /रिजिनी (शेख क्षेत्रफल : 0.00000)	0.00000	3.6)	0.00000
3.4) रविन्द्र/मनीराम /रिजिनी (शेख क्षेत्रफल : 0.00000)	0.00000	3.7)	0.00000
3.5) मनीव कुमार/वालाकराम/रिजिनी (शेख क्षेत्रफल : 0.00000)	0.00000	3.8)	0.00000
3.6) सुनील कुमार/वालाकराम/रिजिनी (शेख क्षेत्रफल : 0.00000)	0.00000	3.9)	0.00000
3.7) मनीव कुमार/वालाकराम/रिजिनी (शेख क्षेत्रफल : 0.00000)	0.00000	3.10)	0.00000



12/11/2024 10:19 AM

12/11/2024 10:19 AM

0.00000)				
3.8) प्रकौण				
कुमा/बालकान/विदानी				
(शेष क्षेत्रफल :				
0.00000)				
3.9) शक्ति				
सिंह/बालकान/विदानी				
(शेष क्षेत्रफल :				
0.00000)				
3.10) रकबा				
पत्नी/पतेन्द्र सिंह/विदानी				
(शेष क्षेत्रफल :				
0.00000)				

(17) मूल के सम्बन्ध में विद्यमान राजस्व माद/वारों को सम्बन्धीकृत संख्या :

(18) प्रचल/व्ययक-मुक्त होने की स्थिति

(18.1) प्रचल होने की स्थिति (संख्या अथवा टिक का नाम/कोड/प्रचल का दिनांक/धराश्री/आवेदन संख्या/खानेदार(पिता-पति-संरक्षक)) :

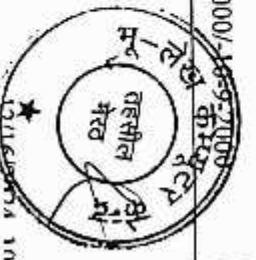
(18.2) प्रचल-मुक्त होने की स्थिति (संख्या अथवा टिक का नाम/कोड/व्ययक-मुक्त का दिनांक/धराश्री/आवेदन संख्या/खानेदार(पिता-पति-संरक्षक)) :

(19) अभ्युक्ति :

1) केना बैंक मोहकनपुर के पर दिनांक 06-3-24 के अनुसार रावेण कुमार के नाम केना बैंक मोहकनपुर का कोई कण बकाया नहीं है। 1349RC/4849/12-3-24/दि० 21-6-24 केना बैंक मोहकनपुर के पर दिनांक 06-3-24 के अनुसार राजेन्द्र सिंह के नाम केना बैंक मोहकनपुर का कोई कण बकाया नहीं है। 1351RC/4851/12-3-24/दि० बैंक मोहकनपुर का कोई कण बकाया नहीं है। 1350RC/4850/12-3-24/दि० 21-6-24 केना बैंक मोहकनपुर के पर दिनांक 06-3-24 के अनुसार राजेन्द्र के नाम केना बैंक मोहकनपुर का कोई कण बकाया नहीं है। 1352RC/4852/12-3-24/दि० 21-6-24 (विवादतल हस्ताक्षर : MAHAK SINGH/22-06-2024)

पर आदेश का विवरण

1) राजेन्द्र सिंहकेट बैंक मोहकनपुर 10,000/- 20-12-99 राजेन्द्र कुमार सिंहकेट बैंक मोहकनपुर 10,000/- 20-12-99 राजेन्द्र कुमार सिंहकेट बैंक मोहकनपुर 10,000/- दि० 20-12-99 राजेन्द्र सिंहकेट बैंक मोहकनपुर 10,000/- दि० 20-12-99 राजेन्द्र सिंहकेट बैंक मोहकनपुर 10,000/- दि० 20-12-99 राजेन्द्र सिंहकेट बैंक मोहकनपुर 10,000/- दि० 20-12-99





Digitally Signed by: MAHAK SINGH (REVENUE ASPECTOR)

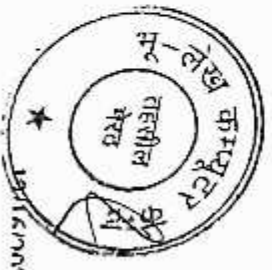
दिनांक: 16-12-2024 10:12:22 मिति : मरा

0 यह सेवा ऑनलाइन प्रणाली के माध्यम से प्रदान की जाती है और इसे सुरक्षित रखना आवश्यक है।

फिर मति : MAHAJAN SINGH मिति : मरा

दिनांक: 16-12-2024 10:12:22

0 Not Applicable For Online Prints 0 यदि सेवा ऑनलाइन प्रणाली के माध्यम से प्रदान की जाती है और इसे सुरक्षित रखना आवश्यक है।
<https://apphulekh.gov.in> Website पर सफाई करने के लिए QR Code Scan करें।





उद्धरण खतौनी

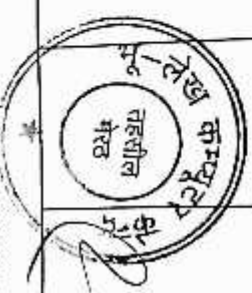
उद्धरण क्रमांक : 21902820241239



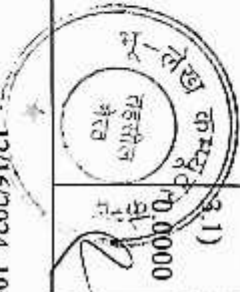
ग्राम क्रमांक : 219028 ग्राम का नाम (परगना) : नू नगर(सेठ) तहसील : संदर जनपद : मेरठ फसली वर्ष : 1427-1432 (01 जुलाई, 2019 से 30 जून, 2025) भाग : 1
 (1) खाना संख्या : 00341

श्रेणी : 1-क / भूमि जो संकल्पनांच भूमिधरो के अधिकार में हो

खातेदार का विवरण		खातेदारी प्रारम्भ होने का विवरण			भूमि का विवरण		खातेदार का अंश		
व्यसत/गलत संख्या	(2) दान/मिता-परत-नलकक-रयधक का नाम / बालि कांड / आधार नं0 (अंतिम धार अंक) अथवा पैम नं0 (6-9 स्थान के अंक) / पता / अन्यतिथि (अवलम्बक हेतु)	(3) न्यायालय का नाम / कम्प्यूटीजुल बाद संख्या अथवा आदेश संख्या / आदेश का दिनांक / जौन का आधार	(4) वर्ष	(5) गाटा (एकीक कांड)	(6) गाटे का कुल क्षेत्रफल (हे.)	(7) हिस्से में	(8) क्षेत्रफल में (हे.)	(9) खातेदार द्वारा देव रु. राजस्व	
246	सेलकराम / मर्नाराम / मिठानी परसराम / मर्नाराम / मिठानी राकेश पुत्र / मर्नाराम / मिठानी राजेश कुमार / मर्नाराम / मिठानी राजिन्द्र / मर्नाराम / मिठानी गनीष कुमार / बालकराम / मिठानी सुनील कुमार / बालकराम / मिठानी सदीप कुमार / बालकराम / मिठानी			1386	246(2190280246000012)	1.4870		58.65	



कुल गाँव - एक कुल क्षेत्रफल - एक दायमलन वार आठ सार ग्राम (हेक्टेयर) कुल पुराणव - पाँच आठ दशमलव 0: पाँच क्षत्रे									
राजीव कुमार नं0बा017अर्द / बालकान्त / रिठानी शक्ति सिंह नं0बा013 अर्द / बालकान्त / रिठानी शक्ति सिंह / रिठानी									
नामान्तरण / परिवर्तन का विवरण		खारिज किया गया		दर्ज किया गया					
(10) न्यायालय का नाम / कम्प्यूटराइज्ड चार्ज संख्या अथवा आदेश संख्या / आदेश का दिनांक / नामान्तरण का आधार / डिजिटल सत्यापन नाम / डिजिटल सत्यापन दिनांक	(11) नाम / पिता-पति- संश्लेषक-प्रबंधक का नाम / जॉर्नि कोड / आधार नं0 (अन्विम चार अंक) अथवा धन नं0 (6-9 स्थान के अंक) / पता / जन्मतिय (अवयस्क हेतु)	(12) गाँव का खसरा नम्बर / पुरांक कोड	(13) क्षेत्रफल (हे.)	(14) नाम / पिता-पति-संश्लेषक-प्रबंधक का नाम / जॉर्नि कोड / आधार नं0 (अन्विम चार अंक) अथवा धन नं0 (6-9 स्थान के अंक) / पता / जन्मतिय (अवयस्क हेतु)	(15) गाँव का खसरा नम्बर / पुरांक कोड	(16) क्षेत्रफल (हे.)			
1) राजस्व न्यायालय (वर्द्धांतरण) /T202311520105247 /05-12-2023 /विजय /MAHAK SINGH /21-12-2023 2) अन्य /731/8 /30-05-2024 /दस्ता (संशोधन से) /MAHAK SINGH /12-06-2024 3) राजस्व न्यायालय (नया वर्द्धांतरण) /T202411520105031 /25-06-2024 /विजय /MAHAK SINGH /03-07-2024	1.1) सेलकाम/मनीषम /रिठानी (शेष क्षेत्रफल : 0.0000) 2.1) प्रवीण कुमार नं0बा017अर्द/बालकान्त /रिठानी (शेष क्षेत्रफल : 0.0000) 2.2) शक्ति सिंह नं0बा013	246(2190280246000012)	1.1) 0.0000 2.1) 0.0000 2.2) 0.0000 3.1) 0.0000 3.2)	1.1) शैलेश टी0टी0 टी0 एटर प्राईवेज/द्वारा अमित कुमार पुत्र देवेन्द्र सिंह/रिठानी सोहडा तहसील व जिला सेठ 2.1) प्रवीण कुमार/बालकान्त/रिठानी 2.2) शक्ति सिंह/बालकान्त/रिठानी 3.1) शैलेश साखरी सागर/द्वारा पटेल श्री बरुण अग्रवाल पुत्र श्री अमित अग्रवाल/4 विजय नगर सेठ	246(2190280246000012)	1.1) 0.0000 2.1) 0.0000 2.2) 0.0000 3.1)			



3.1) सन्तुष्टि/सन्तुष्टि शुद्धि (रु. अंक)	0.00000		
3.2) सन्तुष्टि शुद्धि (रु. अंक)	0.00000		
3.3) सन्तुष्टि/सन्तुष्टि शुद्धि (रु. अंक)	0.00000		
3.4) सन्तुष्टि/सन्तुष्टि शुद्धि (रु. अंक)	0.00000		
3.5) सन्तुष्टि शुद्धि (रु. अंक)	0.00000		
3.6) सन्तुष्टि शुद्धि (रु. अंक)	0.00000		
3.7) सन्तुष्टि शुद्धि (रु. अंक)	0.00000		
3.8) सन्तुष्टि/सन्तुष्टि शुद्धि (रु. अंक)	0.00000		
3.9) सन्तुष्टि/सन्तुष्टि शुद्धि (रु. अंक)	0.00000		
3.10) सन्तुष्टि/सन्तुष्टि शुद्धि (रु. अंक)	0.00000		



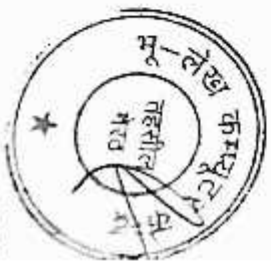
Digitally Signed by: MAHAK SINGH (REVENUE ASPECTOR)

दिनांक/समय: 16-12-2024 10:12:34 बरवाना : बरवा

0 का अर्थ भारतीय सूचनात्मक विज्ञान विभाग द्वारा जारी की गई है तथा इसे एनआईटीएल द्वारा प्रमाणित किया गया है।

दस्तावेज संख्या : MAHAK SINGH
दिनांक/समय : 16-12-2024 10:12:34

0 Not Applicable For Online Prints
<https://upbhulekh.gov.in> Website पर प्राप्त करने के लिए QR Code स्कैन करें।





उद्धरण खतीनी

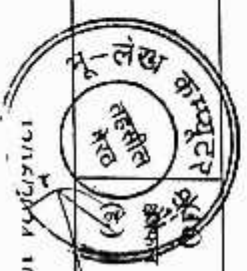
उद्धरण क्रमांक : 21902820241240



ग्राम क्रमांक : 219028 ग्राम का नाम (परामा) : गुर नगर(वेठ) तहसील : सदर जनपद : भेठ फसली वर्ष : 1427-1432 (01 जुलाई, 2019 से 30 जून, 2025) पान : 1
 (1) खाता संख्या : 00231

श्रेणी : 1-क / पुरिद का सकारणार्थ पुनर्परी केअधिकार से हो

खातेदार का विवरण		खातेदारी प्रारम्भ होने का विवरण			भूमि का विवरण		खातेदार का अंश		
खरसा/गाटा संख्या	(2) नाम/पिता-पति-संशुद्ध-प्रबंधक का नाम / जाली कोड / अनाधार नं0 (अर्थात् धार अंक) अथवा वन नं0 (6-9 स्थान के अंक) / धरा / जन्मतिथि (अवयवक हेतु)	(3) न्यायालय का नाम / कम्प्यूटीकृत धार संख्या अथवा आदेश संख्या / आदेश का दिनांक / कोत का आभार	(4) वर्ष	(5) गाटा (पुरीक कोड)	(6) गाटे का कुल क्षेत्रफल (हे.)	(7) हिस्से में	(8) क्षेत्रफल में (हे.)	(9) खातेदार द्वारा देय शु-राबन्ध	
250	सैमरा शही एन्टरप्राइज इला / . / . पाटेल / . / . वर्षण अग्रवाल / अर्जुन सुनार / 4, विजय नगर रोड		1413	250(2190280250000012)	0.3790			15.80	
कुल गाटे- एक कुल क्षेत्रफल- शतक दशमलव तीन साठ नौ शतक (त्रिकोण)									
कुल शु-राबन्ध - एक पाँच दशमलव आठ शतक रुपये									
नामान्तरण / परिवर्तन का विवरण					खारिज किया गया			दर्ज किया गया	
(10) न्यायालय का नाम / कम्प्यूटीकृत धार संख्या अथवा आदेश संख्या / आदेश का दिनांक / नामान्तरण का आधार / निर्दिष्ट रस्ताधार नाम /	(11) नाम / पिता-पति-संशुद्ध-प्रबंधक का	(12) गाटे का	(13) क्षेत्रफल (हे.)	(14) नाम / पिता-पति-संशुद्ध-प्रबंधक का नाम / जाली कोड / आधार नं0	(15) गाटे का खसता नम्बर / पुरीक कोड				



दिनांक रजिस्ट्रार दिनांक

नाम / जति कोड / आधार नं० (अनिल चार अंक) अथवा पैन चार अंक) अथवा पैन नं० (६-९ स्थान के अंक) / पता / जन्मतिथि (अवयस्क हेतु)	खसरा नम्बर / पूर्णिक कोड	(अनिल चार अंक) अथवा पैन नं० (६-९ स्थान के अंक) / पता / जन्मतिथि (अवयस्क हेतु)
--	--------------------------	---

(17) यदि के सम्बन्ध में विचारतायन राजस्व वादा/बादों की कम्प्यूटीकृत सूचना :

(18) बंधक/बंधक-मुक्त होने की स्थिति

(18.1) बंधक होने की स्थिति (संस्था अथवा बैंक का नाम/कोड/बंधक का दिनांक/धनराशि/आवेदन संख्या/खतिद्वारा(पिता-पति-संरक्षक)) :

(18.2) बंधक-मुक्त होने की स्थिति (संस्था अथवा बैंक का नाम/कोड/बंधक-मुक्त का दिनांक/धनराशि/आवेदन संख्या/खतिद्वारा(पिता-पति-संरक्षक)) :

(19) अच्युक्ति :

पूर्व आवेदनों का निचयन

Data Digitally Signed by: S K TIWARI (REGISTRAR KANUNGO)

दिनांक/समय/स्थान: 16-12-2024 10:12:49 नगरीय : रावत
 ❶ यह सूचना जहाँभी ऑनलाइन दिनांक/समय/स्थान की नहीं है तथा आदा दिनांक/समय/स्थान द्वारा प्रस्तुत किया है।

मुद्रित धारा : MAHAK SINGH नगरीय : रावत
 मुद्रित दिनांक एवं समय: 16-12-2024 10:12:49
 ❶ Not Applicable For Online Prints ❷ जहाँके अलग जहाँके का वैधिकरण <https://upbhulekh.gov.in> Website पर जहाँके अलग QR Code Scan करें किया जा सकता है।



सू-लेख क