



INDIA NON JUDICIAL



IN-UP60635045229030W

Government of Uttar Pradesh

e-Stamp

6368/24



Certificate No. : IN-UP60635045229030W  
 Certificate Issued Date : 24-May-2024 06:02 PM  
 Account Reference : NEWIMPACC (SV)/ up14503804/ AYODHAYA SADAR UP E2B  
 Unique Doc. Reference : SUBIN-UPUP1450380417205728350662W  
 Purchased by : HOABL REALTECH PRIVATE LIMITED  
 Description of Document : Article 23 Conveyance  
 Property Description : MAUJA-TIHURA MANJHA PAR-HAVELI AWADH TEH-SADAR DISTT-AYODHYA  
 Consideration Price (Rs.) :  
 First Party : GANGARAM SO INDAR URF RAJENDRA  
 Second Party : HOABL REALTECH PRIVATE LIMITED  
 Stamp Duty Paid By : HOABL REALTECH PRIVATE LIMITED  
 Stamp Duty Amount(Rs.) : 85,750  
 (Eighty Five Thousand Seven Hundred And Fifty only)



E Stamp  
Verify

E Stamp  
LOCKED

Please write or type below this line

For HOABL Realtech Private Limited

Authorized Signatory

श्री. गंगाराम



QE 0005834016

Statutory Alert:

1. The authenticity of the Stamp certificate should be verified on [www.shahjhanonjudicial.com](http://www.shahjhanonjudicial.com) or using e-Stamp Mobile App of Stock Holding. Any discrepancy in the details on the Certificate and as available on the website / Mobile App renders it invalid.
2. The cost of checking the legitimacy is on the users of the certificate.
3. In case of any discrepancy please inform the Complaint Authority.

5/11/11



000683401E

## लेखपत्र का संक्षिप्त विवरण विलेख का प्रकार - विक्रय पत्र



Sudha  
नि. गोगा राम  
दस्तावेज लेखक  
सुधाकर श्रीवास्तव



Sudha  
For HOABL Realtech Private Limited  
नि. गोगा राम  
दस्तावेज लेखक  
सुधाकर श्रीवास्तव  
Authorized Signatory

निष्पादन दिनांक- 24/05/2024ई

स्थान- कलेक्ट्रेट परिसर सदर, अयोध्या ।

विक्रय मूल्य - 12,25,000/- (बारह लाख पच्चीस हजार रुपये)

मालियत - 8,12,000/- (आठ लाख बारह हजार रुपये)

स्टाम्प - 85,750/- (पिचासी हजार सात सौ पचास रुपये)

1. भूमि की स्थिति- अर्द्धनगरीय
2. सम्पत्ति का प्रकार - कृषि
3. मौजा- तिहुरा मांझा
4. परगना - हवेली अवध
5. तहसील - सदर
6. जनपद - अयोध्या
7. सम्पत्ति का विवरण:-खाता संख्या 109 , गाटा संख्या- 83, 84, 85, 86, 87, 88, 89, 90, 91व/1, 92व/1, 93व/1 94व/1, 95व/1, 96/1, 3अ/2, 1437व/2
8. गाटा संख्या का यूनीक आई.डी. नम्बर :- सर्वे के दौरान हैं।

नि. गोगा राम



For HOABL Realtech Private Limited

Authorized Signatory





(3)

9. मापन की ईकाई - हेक्टेयर
10. विक्रीत संपत्ति का क्षेत्रफल- 0.0297 हेक्टेयर  
(शून्य दशमलव शून्य दो नौ सात हेक्टेयर)
11. सड़क की स्थिति :- कोई मार्ग नहीं है।
12. दो तरफ रास्ता :- नहीं
13. आच्छादित क्षेत्रफल :- नहीं है।
14. पेड़ों का मूल्यांकन - नहीं हैं।
15. बोरिंग / कुआँ / अन्य - नहीं हैं।
16. सहकारी आवास समिति के सदस्य से सम्बंधित नहीं है।
17. विक्रीत सम्पत्ति के अंतरण से सम्बंधित किसी न्यायालय से स्थगन आदेश नहीं है।
18. विक्रीत सम्पत्ति आवासीय गतिविधियां से सटी हैं।
19. विक्रेता अनुसूचित जाति के हैं।
20. विक्रीत भूमि नगर निगम क्षेत्र के बाहर है।
21. विक्रीत भूमि इम्प्रूवमेंट ट्रस्ट के अन्दर है।
22. जिलाधिकारी महोदय द्वारा जारी मूल्यांकन सूची प्रभावी दिनांक 01.08.2017 के पृष्ठ 85 के ग्राम कोड- 1196 कॉलम - 4 के अनुसार जिलाधिकारी महोदय द्वारा जारी मूल्यांकन सूची के पृष्ठ 3 के क्रम संख्या 12 के अनुसार उपरोक्त विक्रीत जायदाद की मालियत:-  
उपरोक्त विक्रीत क्षेत्रफल 0.0297 हेक्टेयर की मालियत :-  
=> 0.0297 हेक्टेयर यानी 297 वर्गमीटर x 2100 = 624000/-  
कुल मालियत = 624000/- + 30% = 812000/-  
स्टाम्प :- 85750/- स्टाम्प प्रतिफल पर अदा हैं।  
ई स्टाम्प नम्बर IN-UP6063504-5 229030W  
जारी दिनांक :- 24/05/2024  
विक्रीत जायदाद की चौहद्दी :- गाटा संख्या 83 से 96  
पूरब - गाटा संख्या 83 से 96 का शेष भाग  
पश्चिम - गाटा संख्या 83 से 96 का शेष भाग  
उत्तर - गाटा संख्या 83 से 96 का शेष भाग  
दक्षिण - गाटा संख्या 83 से 96 का शेष भाग

नि. गोगादास



For HOABL Realtech Private Limited

Authorized Signatory





(4)

चौहद्दी :- गाटा संख्या 3अ/2

पूरब - गाटा संख्या 3अ/2 का शेष भाग

पश्चिम - गाटा संख्या 3अ/2 का शेष भाग

उत्तर - गाटा संख्या 3अ/2 का शेष भाग

दक्षिण - गाटा संख्या 3अ/2 का शेष भाग

चौहद्दी :- गाटा संख्या 1437व/2

पूरब - गाटा संख्या 1437व/2 का शेष भाग

पश्चिम - गाटा संख्या 1437व/2 का शेष भाग

उत्तर - गाटा संख्या 1437व/2 का शेष भाग

दक्षिण - गाटा संख्या 1437व/2 का शेष भाग

त्रि. गेगदाप्र



For HOABL Realtech Private Limited

Authorized Signatory





(5)

गवाह नम्बर 1:

Abhishek

अभिषेक यादव  
पुत्र कामेश्वर प्रसाद यादव  
निवासी लवकुश नगर राम घाट,  
अयोध्या, उत्तर प्रदेश 224123  
आधार न. XXXX 3692 8259  
मो. न. - 9450457015



Abhishek

गवाह नम्बर 2:

जयहिन्द

जयहिन्द मांझी  
पुत्र गंगाराम मांझी  
निवासी 469, चट्टिया, दर्शन नगर, तिहुरा उपरहार  
अयोध्या, उत्तर प्रदेश 224135  
आधार न. XXXX 2062 2793  
मो. न. - 9336042112



जयहिन्द

For HOABL Realtech Private Limited

मि. गंगाराम



Authorized Signatory





(6)

यह विक्रय विलेख आज दिनांक 24.05.2024 को अयोध्या, उत्तर प्रदेश में निष्पादित किया गया है।

द्वारा

मैं, गंगाराम पुत्र इन्दर उर्फ राजेन्द्र जाति मांझी उम्र लगभग 38 वर्ष आधार न° XXXX 9083 8454 पैन न° CRLPG8367C मो.न° 9336042112, निवासी दर्शन नगर, तिहुरा मांझा, फैज़ाबाद, ज़िला अयोध्या, उत्तर प्रदेश- 224135; (उपरोक्त को एतदपश्चात "विक्रेता" या "प्रथम पक्ष" के नाम से संबोधित किया गया है, जिसमें उनके कानूनी हकदार, वारिसान, उत्तराधिकारी, प्रशासक, निष्पादक एवं समनुदेशिती शामिल हैं।)

और

**HOABL REALTECH PRIVATE LIMITED** (पूर्व नाम PADMASIDDH REALTECH PRIVATE LIMITED) (CIN: U70109MH2021PTC357485, PAN: AALCP8809L); जो कि भारतीय कानूनों के अंतर्गत पंजीकृत कंपनी है और जिसका पंजीकृत कार्यालय 3rd Floor, Lodha Excelus, Apollo Mills Compound N.M Joshi Marg, Mahalaxmi Mumbai City, Maharashtra- 400011 में स्थित है, द्वारा अधिकृत प्रतिनिधि **श्री जिग्नेश नरेंद्र गोसल्या पुत्र श्री नरेंद्र जे गिसलिया**, उम्र लगभग 48 वर्ष आधार न° XXXX 0106 3871, निवासी बिल्डिंग नो 14, बालाजी डायमंड, ई/602 आगाशी अरणाला रस्ता, बालाजी कॉम्प्लेक्स, पूरपडा, विरार वेस्ट, आगाशी, पालघर, महाराष्ट्र- 401301 व हाल पता 168/11, प्लॉट संख्या 121 सहादतगंज, तहसील सदर, जनपद-अयोध्या जो उपरोक्त कंपनी के निदेशक मण्डल द्वारा पारित Board Resolution दिनांक 14.03.2024 द्वारा विधिवत रूप से अधिकृत हैं (जिसको यहाँ के बाद "क्रेता" या "द्वितीय पक्ष" के नाम से संबोधित किया गया है जिसमें उनके उत्तराधिकारी, अधिकृत प्रतिनिधि, सम्बंधित इकाई, समनुदेशिती एवं निर्देशक शामिल हैं।)

(एतदपश्चात विक्रेता व क्रेता को एक साथ "पक्षों" के नाम से सम्बोधित किया जाएगा तथा व्यक्तिगत रूप से "पक्ष" कहकर सम्बोधित किया जाएगा।)

**जो कि विक्रेता व क्रेता निम्नलिखित अभिकथन करते हैं कि:**

- A. विक्रेता वर्तमान खतौनी फ़सली वर्ष 1389-94 के खाता संख्या 109 के खसरा संख्या 83 रकबा 23 बिस्वा (लगभग 0.2909 हैक्टेयर), 84 रकबा 23 बिस्वा (लगभग 0.2909 हैक्टेयर), 85 रकबा 10 बिस्वा (लगभग 0.1265 हैक्टेयर), 86 रकबा 10 बिस्वा (लगभग 0.1265 हैक्टेयर), 87 रकबा 10 बिस्वा (लगभग 0.1265 हैक्टेयर), 88 रकबा 12 बिस्वा (लगभग 0.1518 हैक्टेयर), 89 रकबा


For HOABL Realtech Private Limited



Authorized Signatory





(७)

12 बिस्वा (लगभग 0.1518 हैक्टेयर), 90 रकबा 10 बिस्वा (लगभग 0.1265 हैक्टेयर), 91व/1 रकबा 10 बिस्वा (लगभग 0.1265 हैक्टेयर), 92व/1 रकबा 10 बिस्वा (लगभग 0.1265 हैक्टेयर), 93व/1 रकबा 20 बिस्वा (लगभग 0.2530 हैक्टेयर), 94व/1 रकबा 20 बिस्वा (लगभग 0.2530 हैक्टेयर), 95व/1 रकबा 18 बिस्वा (लगभग 0.2277 हैक्टेयर), 96/1 रकबा 18 बिस्वा (लगभग 0.2277 हैक्टेयर), 3अ/2 रकबा 280 बिस्वा (लगभग 3.542 हैक्टेयर) एवं 1437व /2 रकबा 21 बिस्वा (लगभग 0.2656 हैक्टेयर) कुल किता 16 कुल रकबा 25 बीघा 7 बिस्वा (लगभग 6.4135 हैक्टेयर) जो की ग्राम तिहुरा मांझा, परगना- हवेली अवध, तहसील- सदर, जनपद-अयोध्या में स्थित भूमि है, जिसकी चौहद्दी व निशानदेही संलग्न मानचित्रानुसार, जो कि **अनुसूची- 1** में दर्शायी गई है; में 1/216 भाग रूप से अर्थात् अंशानुसार क्षेत्रफल 0.0297 हैक्टेयर के कानूनी मालिक, स्वामी एवं मौके पर काबिज हैं व विक्रेता विधिवत रूप से वर्तमान खतौनी फ़सली वर्ष 1389-94 में उक्त भूमि के संबंध में बतौर संक्रमणीय भूमिधर विरासत के आधार पर मालिक, काबिज व दाखिल दर्ज हैं। उक्त भूमि सही ढंग से और उचित प्रकार से सम्बन्धित राजस्व अभिलेखों में विक्रेता के नाम से अभिलिखित एवं उत्प्रवर्तित है। उक्त भूमि में अंशों का विभाजन निम्न प्रकार से है:

क्रमांक	विक्रेता का नाम	खसरा संख्या	खसरा संख्या में विक्रेता का अंश	उक्त खसरा में विक्रेता का अंशानुसार क्षेत्रफल (हैक्टेयर)	विक्रेता के अंशानुसार क्षेत्रफल में से विक्रीत क्षेत्रफल (हैक्टेयर) (X)
1.	गंगाराम पुत्र इन्द्र उर्फ राजेन्द्र	83 रकबा 23 बिस्वा (लगभग 0.2909 हैक्टेयर)	1/216	0.0013	0.0013
		84 रकबा 23 बिस्वा (लगभग 0.2909 हैक्टेयर)	1/216	0.0013	0.0013
		85 रकबा 10 बिस्वा (लगभग 0.1265 हैक्टेयर)	1/216	0.0006	0.0006
		86 रकबा 10 बिस्वा (लगभग 0.1265 हैक्टेयर)	1/216	0.0006	0.0006

श्री. गंगाराम

For HOABL Realtech Private Limited

Authorized Signatory



(8)

87 रकबा 10 बिस्वा (लगभग 0.1265 हैक्टेयर)	1/216	0.0006	0.0006
88 रकबा 12 बिस्वा (लगभग 0.1518 हैक्टेयर)	1/216	0.0007	0.0007
89 रकबा 12 बिस्वा (लगभग 0.1518 हैक्टेयर)	1/216	0.0007	0.0007
90 रकबा 10 बिस्वा (लगभग 0.1265 हैक्टेयर)	1/216	0.0006	0.0006
91व/1 रकबा 10 बिस्वा (लगभग 0.1265 हैक्टेयर)	1/216	0.0006	0.0006
92व/1 रकबा 10 बिस्वा (लगभग 0.1265 हैक्टेयर)	1/216	0.0006	0.0006
93व/1 रकबा 20 बिस्वा (लगभग 0.2530 हैक्टेयर)	1/216	0.0012	0.0012
94व/1 रकबा 20 बिस्वा (लगभग 0.2530 हैक्टेयर)	1/216	0.0012	0.0012
95व/1 रकबा 18 बिस्वा (लगभग 0.2277 हैक्टेयर)	1/216	0.0011	0.0011

For HOABL Realtech Private Limited

Authorized Signatory

श्री. गणेश






(9)

	96/1 रकबा 18 बिस्वा (लगभग 0.2277 हैक्टेयर)	1/216	0.0011	0.0011
	3अ /2 रकबा 280 बिस्वा (लगभग 3.542 हैक्टेयर)	1/216	0.0164	0.0164
	1437व /2 रकबा 21 बिस्वा (लगभग 0.2656 हैक्टेयर)	1/216	0.0012	0.0012
कुल विक्रीत भूमि (X) <b>0.0297 हैक्टेयर</b> (जिसे आगे "विषयक भूमि" कह कर संबोधित किया गया है)				

- B. विक्रेता विषयक भूमि के पूर्णतः मालिक, काबिज व दाखिल हैं तथा उनके पास विषयक भूमि पर स्पष्ट एवं विक्रय योग्य स्वामित्व है। उनके पास विषयक भूमि का पूर्ण और अप्रतिबंधित हक, स्वामित्व और अधिकार है और यह कि किसी भी व्यक्ति का इसमें किसी भी प्रकार का कोई हक, स्वामित्व, अधिकार, दावा, दखल या सम्बन्ध नहीं है। विक्रेता को क्रेता पक्ष में विषयक भूमि या उसके किसी भी भाग के मालिकाना हक, स्वामित्व, अधिकार और कब्जा अधिकार देने, नाम करने और विक्रय के लिए योग्य बनाते है। विक्रेता के अलावा किसी और व्यक्ति का विषयक भूमि के संबंध में कोई हक, स्वामित्व और अधिकार अस्तित्व में नहीं है और विषयक भूमि हर प्रकार के भार, रहन और कानूनी कार्यवाही से मुक्त है।
- C. विषयक भूमि/ गाटा संख्या महायोजना में प्रस्तावित उपयोग पार्क, हरित पट्टिका आदि सार्वजनिक महत्त्व के प्रकृति का नहीं है। विषयक भूमि/ गाटा संख्या उत्तर प्रदेश आवास एवं विकास परिषद, विकास प्राधिकरण, पर्यटन विभाग अथवा अन्य किसी शासकीय विभाग के अन्तर्गत अधिग्रहण की प्रक्रिया से मुक्त/ बाहर है।
- D. यह कि विषयक भूमि पर जो भी स्थायी या अस्थायी संरचना या अन्य कोई निर्माण या पेड़ या अन्य कोई सम्पदा स्थित है उसका मूल्य उपरोक्त विक्रय प्रतिफल में सम्मिलित है जोकि प्रथम पक्ष द्वारा द्वितीय पक्ष को प्रदान किया जा चुका है व उपरोक्त पर शासन द्वारा निर्धारित मूल्यांकन पर स्टाम्प शुल्क की अदायगी क्रेता द्वारा की जा चुकी है।

सि. जिंजाराण  


For HOABL Realtech Private Limited

  
Authorized Signatory





- E. विक्रेता द्वारा दी गई विभिन्न प्रस्तुति, आश्वासनों और विश्वास के आधार पर, क्रेता विषयक भूमि को क्रय करने और विक्रेता विषयक भूमि में अपने सभी हक व हकूक, अधिकारों और स्वामित्व के विशेषाधिकारों आदि सहित क्रेता को कुल विक्रय प्रतिफल मुबलिंग 12,25,000/- रूपये (बारह लाख पच्चीस हजार रूपये केवल), जो कि लागू देय टीडीएस की राशि काटने के उपरान्त अदा की गयी है, (जिसे आगे "विक्रय प्रतिफल" कह कर संबोधित किया गया है) में विक्रय करने, हस्तांतरित करने और देने के लिये सहमत हैं।
- F. क्रेता ने विक्रेता को विषयक भूमि के प्रस्तुत विक्रय विलेख के निष्पादन एवं पंजीकरण एवं क्रेता को विषयक भूमि खाली, कानूनी, और शांतिपूर्ण कब्जा मिलने के एवज विक्रेता को विक्रय प्रतिफल के रूप में अदा करना स्वीकार किया है।

**अब इस विक्रय विलेख द्वारा विक्रेता और क्रेता को निम्न प्रकार से बाध्य किया जाता है:**

1. विक्रेता अपनी खुशी व रजामंदी, शुद्ध बुद्धि, समस्त स्वस्थ इंद्रियों की दशा में बिना किसी बहकावे व धमकावे व दबाव से प्रभावित होते हुए अपने पारिवारिक सहमति से मय समस्त अधिकार मालिकाना, काबीजाना, दाखिल-खारिजी, काश्त कतई हर किस्म कब्जा इस विक्रय विलेख के माध्यम से, विषयक भूमि को हमेशा और हमेशा के लिए विक्रय प्रतिफल के बदले क्रेता उपरोक्त को विक्रय कतई करते हैं और यह घोषित करते हैं कि विषयक भूमि पर विक्रेता अपना संपूर्ण स्वामित्व एवं जो भी सुखाधिकार, हकदारी, सम्पदा, उत्तराधिकार, संबंधित चीजें, विषयक भूमि से जुड़े लाभ, स्थायी रूप से उससे जुड़ी या उस पर स्थित चीजें आज दिनांक तक जो किसी भी देनदारियों, भारों, ग्रहणाधिकारों, दावों, प्रभारों या किसी भी प्रकार की बाधाओं आदि से मुक्त है, उक्त सभी अधिकारों को विक्रेता द्वारा क्रेता को इस विक्रय विलेख के माध्यम से अंतरित करते हैं। यह कि विक्रेता ने आज विषयक भूमि का खाली एवं भौतिक कब्जा क्रेता को प्रदान कर दिया है और क्रेता को आश्वस्त करते हैं कि यदि भविष्य में किसी प्रकार की आपत्ति या दावा के फलस्वरूप विषयक भूमि या उसका कोई भाग क्रेता के स्वामित्व से बाहर हो जाता है तो विक्रेता स्वयं या उनके बाद उनके वारिसान उस हिस्से की लागत सहित नुकसान की भरपाई के लिए उत्तरदायी होंगे। विक्रय विलेख के निष्पादन के साथ ही विषयक भूमि पर से विक्रेता के समस्त स्वामित्व, अधिकार, आधिपत्य, हित, दावे आदि समाप्त होते हैं और क्रेता को उक्त भूमि पर विक्रेता के स्थान पर समस्त स्वामित्व, आधिपत्य, हित एवं अधिकार प्राप्त होते हैं तथा क्रेता उक्त संपत्ति का पूर्ण स्वामी होकर बिना किसी हस्तक्षेप एवं रुकावट के विषयक भूमि का अपनी इच्छानुसार उपयोग व उपभोग करने हेतु स्वतंत्र रहेगा और किसी अन्य को उक्त सम्पत्ति पर किसी भी प्रकार का दावा या आपत्ति करने का कोई अधिकार नहीं होगा।

प्र. जगदान



For HOABL Realtech Private Limited

Authorized Signatory





(11)

2. विषयक भूमि व इसके साथ सभी सुविधाओं, हकों, विशेषाधिकारों और लाभों को क्रय करने के लिए क्रेता द्वारा विक्रेता को कुल विक्रय प्रतिफल मुबलिग 12,25,000/- रूपये (बारह लाख पच्चीस हज़ार रूपये केवल), अदा किया गया है और विक्रय प्रतिफल की समस्त धनराशि हम विक्रेता ने विवरण वसूलयाबी अनुसूची- 2 के अनुसार वसूल पा लिए हैं और अब कुछ भी बकाया नहीं रहा है। विक्रेता ने, क्रेता द्वारा उपरोक्त सूचीनुसार विक्रय प्रतिफल के अदायगी की पुष्टि महोदय उप-निबन्धक, सदर, जनपद - अयोध्या के समक्ष की है।
3. विक्रेता द्वारा क्रेता को हर प्रकार के भार, अभियोजन और ग्रहण अधिकार से मुक्त, विषयक भूमि व उसके सभी अंगो व भागो के साथ, विक्रेता के सम्पूर्ण अधिकार, स्वामित्व व हकों सहित विक्रय, अधिकार दान, अभिहस्तारण और अभ्यपूर्ण, हमेशा के लिए सम्पूर्ण रूप से विक्रय कर दिया है और इस विक्रय विलेख के निष्पादन और पंजीकरण के साथ ही क्रेता को उक्त विषयक भूमि, जो अनुसूची-1 में संलग्न मानचित्रानुसार विक्रेता के स्वामित्व की तिथि से सिर्फ विक्रेता के कब्जे में है; उसका खाली, वास्तविक, कानूनी और शांतिपूर्ण कब्ज़ा क्रेता को दे दिया है।
4. विक्रेता यह पुष्टि करते हैं कि विषयक भूमि के सम्बन्ध में सभी तरह की अदायगी, मालगुजारी, देय राशि, सरकारी कर और देनदारियां कोई कर/टैक्स, तकाज़ा, बैंक लोन, बिजली बिल, पानी बिल, सीवर बिल आदि - आदि, जो देय हैं, इस विक्रय विलेख के निष्पादन और पंजीकरण की तारीख तक अदा कर दी गई है और यदि इससे सम्बंधित प्राधिकरणों, निजी, सरकारी या अर्द्ध-सरकारी इकाई या राज्य/ केंद्र सरकार के द्वारा कोई मांग आती है तो वह विक्रेता द्वारा ही अदा की जायेगी। विक्रय विलेख के निष्पादन की तारीख तक विषयक भूमि को लेकर यदि कोई दावा, देनदारी या कोई मांग की जाती है या उसकी स्थिति पैदा होती है तो विक्रेता क्रेता की क्षतिपूर्ति करेंगे। विक्रेता द्वारा स्पष्ट रूप से स्वीकार किया जाता है, और विक्रेता यह पुष्टि करते हैं कि विक्रेता के पास विषयक भूमि पर कोई अवैतनिक धारणाधिकार नहीं होगा।
5. विक्रेता क्रेता के अनुरोध और खर्च पर सम्बंधित विभागों में क्रेता के पक्ष में दाखिल खारिज और कब्जे में परिवर्तन, विषयक भूमि की निशानदेही / पैमाईश सम्बन्धी प्रविष्टि को दर्ज करने के लिए सभी कार्य, प्रलेख, और दस्तावेज, जो आवश्यक हों, का निष्पादन करेगा।
6. इस विक्रय विलेख में उपरोक्त वर्णित प्रस्तुति और आश्वासनों के अलावा, विक्रेता प्रस्तुति करता है और आश्वासन देता है कि:

For HOABL Realtech Private Limited

Authorized Signatory

मि. जागराम





- i) विक्रेता विषयक भूमि के सम्पूर्ण और कानूनी मालिक हैं और उस पर उनका स्पष्ट एवं विक्रययोग्य स्वामित्व है और यह कि विषयक भूमि किसी भी तरह के भार / आड़ रहन, स्वामित्व/कब्जा संबंधी वाद एवं अन्य हर प्रकार के कानूनी कार्यवाही से मुक्त है।
- ii) विक्रेता का विषयक भूमि पर सम्पूर्ण अधिकार व कब्जा है और वह क्रेता के पक्ष में विषयक भूमि को बेचने और हस्तांतरण के लिए पूर्णतः हकदार हैं और जिसके लिए सारी आवश्यक अनुमतियाँ प्राप्त कर चुके हैं, और कोई कानूनी बाधा, अवरोध या किसी अन्य अनुमति कि आवश्यकता नहीं है, जिसके तहत विक्रेता को इस विक्रय विलेख को निष्पादित करने से रोका जा सके।
- iii) विक्रेता घोषणा और प्रतिनिधित्व करते हैं कि वे उत्तर प्रदेश राज्य के विधिक प्रावधानों के अंतर्गत आदिवासी श्रेणी व अनुसूचित जाति के सदस्य नहीं हैं और न ही उन्होने विषयक भूमि के स्वामित्व को किसी अनुसूचित जाति के व्यक्ति से प्राप्त किया है। और ना ही विषयक भूमि को विक्रय करने हेतु उन्हें किसी भी सक्षम प्राधिकारी या सरकारी अनुभाग से अनुमति प्राप्त करने की आवश्यकता है। यदि भविष्य में विक्रेता का यह कथन असत्य पाया जाता है और उसके कारण उक्त सम्पत्ति से क्रेता बेदखल हो जाता है तो ऐसी स्थिति में विक्रेता इस विक्रय विलेख के निष्पादन की तारीख से, क्रेता द्वारा अदा की गयी विक्रय प्रतिफल की राशि को स्टेट बैंक ऑफ इंडिया द्वारा लागू MCLR +2 प्रतिशत ब्याज के साथ, क्रेता को भुगतान करने के जिम्मेदार होंगे।
- iv) इस विक्रय विलेख को किसी भी सक्षम प्राधिकारी, न्यायालय, प्राधिकरण या किसी भी अन्य प्राधिकारी या सरकारी अनुभाग या विभाग या राज्य / केंद्र सरकार द्वारा किसी भी कारण से बातिल और शून्य घोषित किया जाता है तो ऐसी स्थिति में विक्रेता इस विक्रय विलेख के निष्पादन की तारीख से विक्रय प्रतिफल की राशि को स्टेट बैंक ऑफ इंडिया द्वारा लागू MCLR +2 प्रतिशत ब्याज के साथ, क्रेता को भुगतान करने के जिम्मेदार होंगे।
- v) क्रेता विषयक भूमि को अपनी इच्छानुसार उपयोग, उपभोग करने हेतु पूर्ण रूप से स्वतंत्र रहेगा और विक्रेता या किसी अन्य व्यक्ति को उक्त सम्पत्ति या उसके उपयोग एवं उपभोग पर क्रेता को हस्तक्षेप वा आपत्ति जताने का कोई अधिकार नहीं होगा।
- vi) विक्रेता घोषणा करता है कि क्रेता द्वारा विषयक भूमि के हस्तांतरण में कोई कानूनी बाधा या किसी भी प्रकार की बाधा नहीं है। विषयक भूमि (या उसका कोई भाग) किसी वाद, विवाद, दावे, मुकदमेबाजी या अदालती कार्यवाही (सिविल या आपराधिक) (अपील या

श्री. गजराज



For HOABL Realtech Private Limited


Authorized Signatory





अन्यथा), अतिक्रमण, वाद लंबित, विभाजन के आधीन नहीं है और न ही कोई विवाद लंबित है जो विषयक भूमि के लिए विक्रेता के मालिकाना हक / टाइटल पर आपत्ति करता है और इसे किसी भी अदालत या अन्य सिविल या राजस्व या अन्य कार्यवाही में संलग्न या बेचा या बेचने की मांग नहीं की जाती है और अदालत की कार्यवाही द्वारा किसी भी कुर्की के अधीन नहीं है या विषयक भूमि के संबंध में कोई प्रतिकूल निर्णय, निषेधाज्ञा या कुर्की, अदालत के आदेश और/या अधिग्रहण लंबित नहीं हैं और न ही विक्रेता के खिलाफ कोई निषेधात्मक आदेश जारी किया गया है, जो उन्हें विषयक भूमि (या उसका कोई हिस्सा) बेचने, स्थानांतरित करने और/ या अलग करने से रोकता है।

- vii) विषयक भूमि के सम्बन्ध में कोई भी मुकदमेबाजी न तो लंबित है और न ही उसकी कोई आशंका, सूचना या जानकारी विक्रेता को है, जो विषयक भूमि में या उसके किसी भाग में विक्रेता के अधिकार, स्वामित्व और हक को प्रभावित करती हो।
- viii) विषयक भूमि पर अधिग्रहण कानूनों के अंतर्गत कोई कारण बताओ नोटिस, अधिसूचना, संचार या कार्यवाही न जारी है और न ही आरंभ हुई है और न ही अपेक्षित है। विषयक भूमि के बारे में आज तक किसी सरकारी या गैर सरकारी या अन्य किसी संस्था से कोई नोटिस नहीं मिला है।
- ix) विषयक भूमि की विक्रेता ने आज से पहले किसी भी व्यक्ति विशेष के साथ कोई इकरारनामा, बैयनामा, रहननामा, पट्टानामा, तबादलानामा, हिब्बानामा नहीं किया हुआ है और ना ही इस सम्बन्ध में कोई वसीयतनामा या दस्तरबरदारी, हकूक मिल्कियत निष्पादित किया हुआ है; ना ही उक्त भूमि सरकार द्वारा घोषित किसी भी अधिग्रहण प्रक्रिया का हिस्सा है; ना ही विषयक भूमि के सम्बन्ध में कोई पारिवारिक समझौता किया गया है और ना ही आज के बाद करेंगे। विषयक भूमि पर प्रथम पक्ष कब्जा वाकई देने के लिए पूर्ण रूप से सक्षम हैं।
- x) विक्रेता घोषणा और प्रतिनिधित्व करते हैं कि विषयक भूमि का कोई भी हिस्सा बिक्री के लिए मौजूदा अनुबंध/ विलेख या उसमें किसी भी हित के अन्य स्वभाव से प्रभावित नहीं है। विषयक भूमि की बिक्री, विकास या किसी अन्य व्यक्ति (व्यक्तियों) के साथ किसी भी हिस्से में बिक्री, विकास या विक्रय करने के लिए कोई व्यवस्था नहीं है और न ही कोई मौजूदा मुख्तारनामा (पावर ऑफ अटॉर्नी) या कोई अन्य प्राधिकार, मौखिक या अन्यथा विषयक भूमि के किसी भी हिस्से से किसी भी तरह से निपटने के लिए किसी अन्य व्यक्ति (व्यक्तियों) को सशक्त नहीं बनाया है और आइन्दा नहीं बनाएँगे।

प्र. गंगाराम  


For HOABL Realtech Private Limited

  
 Authorized Signatory





- xii) विक्रेता द्वारा विक्रय भूमि/ विषयक भूमि उत्तर प्रदेश राजस्व संहिता, 2006 अथवा अधिकतम जोत सीमा आरोपण अधिनियम, 1960 (तथा संशोधित अधिनियम, 1972) के प्रावधानों का उल्लंघन नहीं करती है।
- xiii) विक्रेता घोषित एवं प्रतिनिधित्व करते हैं कि विषयक भूमि या उसके किसी हिस्से पर कोई कब्रिस्तान, समाधि, मजार, मंदिर, मस्जिद, चर्च या कोई अन्य पूजा या धार्मिक स्थल नहीं है। विषयक भूमि का कोई भी हिस्सा मौखिक रूप से या लिखित रूप में धार्मिक या धर्मार्थ उपयोग के लिए समर्पित नहीं है या पूजा या धार्मिक स्थल के रूप में उपयोग नहीं किया जाता है।
- xiv) विषयक भूमि पर या उसके किसी हिस्से पर कोई आदिवासी भूमि, वन, जल श्रोत, चैनल, सड़क, रास्ता, राजस्व रास्ता, विनियमन / संरक्षण क्षेत्र, आरक्षण, रेलवे लाइन, हाई टेंशन तार या अन्य कोई बाधा या रोक नहीं है।
- xv) विक्रेता घोषणा और प्रतिनिधित्व करते हैं कि विषयक भूमि विक्रेता के स्वामित्व और अधिकार की संपत्ति है और विषयक भूमि सरकार द्वारा पट्टे और भूमि के अनुदान पर प्राप्त भूमि / संपत्ति की नहीं है और यह वन भूमि, सौंपी गई भूमि, इनाम द्वारा दी गयी भूमि, आदिवासी भूमि, जमींदारी भूमि, सरकारी भूमि, भूमिहीन गरीब लोगों को आवंटित भूमि, आदिवासियों या वक्फ भूमि नहीं है और विषयक भूमि पर कोई किरायेदार नहीं है और विषयक भूमि भूमि सीमा और/या किसी अन्य लागू कानूनों का उल्लंघन में नहीं रखी गई है। इस विक्रय विलेख से न तो शासन के किसी नियम एवं उपनियम का उल्लंघन होता है। विषयक भूमि का कोई भी हिस्सा प्राचीन स्मारक और पुरातत्व स्थल और अवशेष अधिनियम, 1958 और/या महामारी रोग अधिनियम, 1897 के तहत शामिल नहीं है।
- xvi) विक्रेता और क्रेता इस बात से सहमत हैं कि इस विक्रय विलेख के निष्पादन पर, वे एक साथ इस विक्रय विलेख को पंजीकृत करवाएंगे। इस विक्रय विलेख के पंजीकरण के तुरंत बाद, क्रेता इस विक्रय विलेख के आधार पर अपने नाम को दर्शाने के लिए राजस्व अभिलेखों में विषयक भूमि की बिक्री को अद्यतन करने के लिए नामांतरण के लिए आवेदन करेगा। विक्रेता बिना किसी विलंब, अवरोध और/या आपत्ति के निष्पादन और ऐसे दाखिल-खारिज (म्युटेशन) को सक्षम करने के लिए दस्तावेज़ प्रदान करने में क्रेता के साथ सहायता और सहयोग करेगा।

प्र. गणेश



For HOABL Realtech Private Limited

Authorized Signatory





- xvi) विक्रेता पुष्टि करते हैं कि क्रेता इस विक्रय विलेख के आधार पर और विक्रेता से कोई अन्य सहमति या स्वीकृति पत्र लिए बिना, विषयक भूमि को समस्त सरकारी, राजस्व अभिलेखों और अन्य अभिलेखों में अपने नाम पर स्वामी के रूप में स्थानांतरित कर सकता है और वह करों, और आइन्दा लागू शुल्क का भुगतान करेगा, अपनी इच्छा के अनुसार वह उपयोग और उपभोग कर सकता है या बेच सकता है, दान कर सकता है, निवास या विकास कर सकता है या किसी अन्य व्यक्ति या संस्था को हस्तांतरित कर सकता है। इस संबंध में विक्रेता और उनके किसी भी उत्तराधिकारियों को कोई आपत्ति नहीं है और न ही भविष्य में होगी।
- xvii) विषयक भूमि और उसके सभी भाग हर प्रकार के भार, विक्रय, हस्तांतरण, उपहार, रहन, किरायेदारी, लाइसेन्स, ट्रस्ट, अदला- बदली, पट्टा, गारंटी, अनुप्राणसंगी, मुख्तारनामा, security, वसीयत, किसी तीसरे पक्ष द्वारा अतिक्रमण या व्यवस्थित कब्जे, जमानत, कानूनी दोष, दावे, पूर्व विक्रय करार, ऋण, धरोहर, ग्रहणाधिकार, न्यायालय स्थगन, कानूनी अड़चन, स्थगनादेश, नोटिस, आरोप, विवाद, अधिग्रहण, किसी न्यायालय के फैसले में कुक्री, बन्धक, आय कर या विषयक भूमि कर या किसी अन्य पंजीकृत या अपंजीकृत भार से मुक्त है।
- xviii) विषयक भूमि पर कोई निर्माण नहीं किया गया है और किसी भी समय (भूतकाल और वर्तमान में) विषयक भूमि के उपर किसी निर्माण / अवनिर्माण / विध्वंस को लेकर और ना ही किसी अर्जन / निर्माण / विकास को लेकर किसी भी प्रकार का ना ही कोई नोटिस, दंड शुल्क (पेनाल्टी) है व ना ही कोई कार्यवाही की गई है और ना ही ऐसा कोई त्रुटी वर्तमान में चल रही है और ना ही इसकी कोई आशंका है।
- xix) विक्रेता के पक्ष में विषयक भूमि के हक से संबंधित सभी दस्तावेज सही और वास्तविक हैं और विक्रेता उनके सही होने कि पुष्टि करते हैं।
- xx) विषयक भूमि का विवरण पूर्ण रूप से सही और यथार्थ है और किसी प्रकार से भ्रामक नहीं है।
- xxi) विक्रेता की सभी प्रस्तुति और आश्वासन इस विक्रय प्रलेख के निष्पादन की तारीख तक सही है और इसके पश्चात भी सही रहेंगी। प्रत्येक प्रस्तुति और आश्वासन का किसी भी अन्य सूचना या आश्वासन पर प्रतिकूल प्रभाव नहीं पड़ेगा अर्थात:



For HOABL Realtech Private Limited



Authorized Signatory





- a. विषयक भूमि के बाजार योग्य अधिकार /टाइटल में और शांतिपूर्ण कब्जे में त्रुटि या दोष के कारण,
  - b. विक्रेता या क्रेता पर विषयक भूमि के सम्बन्ध में किसी भी प्रकार के लंबित या प्रत्याशित कानूनी, अर्द्ध- कानूनी, प्रशासनिक, दावे, नोटिस, मुकदमे बाजी, मध्यस्थता, गार्निश, सुलह, गैर-कानूनी या अन्य कायर्वाही के कारण,
  - c. इस विक्रय विलेख में दिये गये किसी भी सूचनाओं या आश्वासनों और प्रत्याभूतियों एवं अन्य नियमों और शर्तों के गलत, अस्तेय और या किसी भी प्रकार से भटकने व बहकाने वाला पाये जाने के कारण,
  - d. वर्तमान/ पूर्ववर्ती खतौनियों में किसी लिपकीय त्रुटि के कारण वर्तमान गाटा/खसरा संख्या के उपविभाजन, क्षेत्रफल आदि में त्रुटि की दशा में,
  - e. इस विक्रय विलेख के तहत विक्रेता के कर्तव्यों, वचनों और उपक्रमों का, किसी भी समय व किसी भी प्रकार से, उल्लंघन किये जाने के कारण, अथवा विषयक भूमि के सम्बन्ध में किसी भी समय कोई कार्य होने या न किये जाने के कारण,
  - f. विक्रेता के द्वारा किसी भी तथ्य, दस्तावेज या सूचना को छुपाये/दबाने/गुप्त/क्रेता को न बताने के कारण, या
  - g. विक्रेता का विषयक भूमि के टाइटल दस्तावेज (भूतकाल या वर्तमान) का वास्तविक (ओरिजनल) क्रेता को न दिये जाने के कारण।
7. विक्रेता इस विलेख के माध्यम से क्रेता को आश्वस्त करते हैं कि विषयक भूमि पर विक्रेता के पास किसी भी प्रकार का कोई हक / टाइटल, आधिपत्य, दावा एवं हित या कोई अधिकार नहीं होगा जो किसी भी अवयस्क बच्चे, नाती-पोते या कोई भी अन्य व्यक्ति को निहित होगा। अगर भविष्य में विक्रेता या उनके कोई वारिसान यह दावा करते हैं कि विक्रेता के स्वामित्व का कोई अंश इस विक्रय विलेख द्वारा निष्पादित नहीं हुआ या निष्पादित होने से बच गया है तो उसको ऐसा दावा करने का कोई अधिकार नहीं होगा। विक्रेता के बताए गए हिस्से के अनुसार यह विक्रय विलेख बनाया गया है और वे वचन देते हैं कि आज के बाद विक्रेता बिक्रित खसरे में अंश-निर्धारण को ले कर कोई वाद -विवाद नहीं करेंगे। इस विक्रय विलेख के माध्यम से विक्रेता



मि. अंतरान

For HOABL Realtech Private Limited

Authorized Signatory






यह वचन देते हैं कि वे उल्लिखित खसरे में से वह अपना समस्त एवं सम्पूर्ण भाग / हिस्सा एवं समस्त मालिकाना हक को अनंतकाल तक क्रेता को विक्रय, हस्तांतरण एवं इस विक्रय विलेख द्वारा क्रेता के हक में त्याग चुके हैं। इस संबंध में विषयक भूमि का वर्णन इस कथन के प्रकाश में किया जाना मान्य रहेगा।

8. इस विक्रय विलेख से संबंधित सभी व्यय जैसे स्टाम्प शुल्क, पंजीकरण शुल्क और आकस्मिक/ अन्य व्यय पूरी तरह से क्रेता द्वारा वहन किया जाएगा। किसी भी संदेह से बचने के लिए, विक्रेता बकाया स्टॉप शुल्क और देय राशियाँ जो इस विक्रय विलेख के निष्पादन से पूर्व की अवधि के लिए देय हैं उसके लिए या उससे सम्बंधित किसी भी दावे के प्रति विक्रेता ही जिम्मेदार होंगे और बने रहेंगे और ऐसे दावों (किसी दंड सहित) का भुगतान और निपटान विक्रेता द्वारा पूर्ण रूप से किया जाएगा तथा इस संबंध में विक्रेता क्रेता को क्षतिपूर्ति करेगा और हानि-रहित रखेगा।
9. यदि इस विक्रय विलेख की किसी भी शर्त या खंड को किसी भी कारण से अमान्य माना जाएगा, तो इस तरह की अमान्यता इस विक्रय विलेख की किसी अन्य शर्त या खंड की वैधता या संचालन को प्रभावित नहीं करेगी और इस तरह की अमान्य शर्त, खंड को इस विक्रय विलेख से हटा दिया गया है माना जाएगा। यह स्पष्ट किया जाता है कि इस विक्रय विलेख के किसी भी प्रावधान (प्रावधानों) की अप्रवर्तनीयता, अमान्यता या अवैधता इस विक्रय विलेख के अन्य प्रावधानों को अप्रवर्तनीय, अमान्य या अवैध के रूप में प्रस्तुत नहीं करेगी।
10. यह कि यदि विषयक भूमि के विक्रय प्रतिफल के भुगतान के पश्चात यह प्रकरण होता है कि विक्रेता निष्पादित विक्रय विलेख के अनुसार विक्रय प्रतिफल कि सम्पूर्ण धनराशि या उसके किसी भाग के अन्य रूप से हकदार नहीं हैं और क्रेता कि ओर से किसी अन्य व्यक्ति को किसी प्रतिकर का भुगतान करने की अपेक्षा की जाती है तो विक्रेता द्वारा एसी धनराशि जो क्रेता द्वारा अवधारित की जाये, मांग किए जाने पर वापस कर देगा, और किसी अन्य व्यक्ति / व्यक्तियों द्वारा किसी दावे या प्रतिकर या उसके भाग के विरुद्ध क्रेता को (संयुक्त और पृथक: रूप से) क्षतिपूर्ति करेंगे और उठाई गयी किसी हानि या नुकसान की सभी कार्यवाहियों और दायित्वों के विरुद्ध उसे / उनको भुगतान के कारण, क्रेता द्वारा उपगत किसी लागत प्रभार या व्यय की गयी धनराशि पर स्टेट बैंक ऑफ इंडिया द्वारा लागू MCLR +2 प्रतिशत ब्याज के साथ, क्रेता को भुगतान करने के जिम्मेदार होंगे।
11. यदि इस विक्रय विलेख के तहत नियमों, शर्तों और वचनों और/ या उपकरणों अभ्यावेदन और वारंटियों या किसी भी अभ्यावेदन वारंटियों के मामले में विक्रेता का बयान इस विक्रय विलेख के तहत गलत पाये जाते हैं तो विक्रेता (संयुक्त और पृथक: रूप से), इस विक्रय विलेख में वर्णित

श्री. शिगराम  


For HOABL Realtech Private Limited

  
 Authorized Signatory






क्रेता के अधिकारों पर प्रतिकूल प्रभाव डाले बिना, क्रेता को कानून और इकिटि के तहत उपलब्ध किसी भी अन्य अधिकार और उपचार और उसके निवेशकों, अधिकारियों, प्रतिनिधियों और कर्मचारियों की क्षतिपूर्ति के लिए सहमत होते हैं। विक्रेता (संयुक्त और पृथक रूप से) क्रेता को किसी भी या सभी कार्यों, मुकदमों, निर्णय, पूर्वाभास, कार्यवाही, गलत-बयानी, दावों, मांगों, देनदारियों, नुकसान, लागतों और खर्चों के प्रति रक्षा / निपटान की लागत सहित और अधिवक्ताओं की फीस या किसी के उल्लंघन के संबंध में या क्षतिग्रस्त पार्टी के खिलाफ, ली गयी या मांगी जा सकती है, से हानि-रहित रखेंगे। इस विक्रय विलेख के तहत विक्रेता की देयता क्रेता के स्वामित्व या कॉर्पोरेट अस्तित्व या रचना या किसी अन्य समान या परिवर्तन या इसके समापन या इसके अवशोषण विलय या किसी अन्य कंपनी का या किसी अन्य कंपनी द्वारा प्रबंधन की अधिग्रहण / निगम के साथ समामेलन आदि में किसी भी परिवर्तन से प्रभावित नहीं होगी।

12. इस विक्रय विलेख के निबंधनों, शर्तों, प्रसंविदा, और/या प्रावधानों को लागू करने में पक्षकारों द्वारा दर्शायी गई किसी भी प्रकार की देरी या सहनशीलता, अन्य पक्षकार को समय देना नहीं माना/समझा जाएगा, इस विक्रय विलेख के किसी भी निबंधन, शर्तों, प्रसंविदा, शर्तों और/या प्रावधानों के ऐसे पक्षकार द्वारा किये गए किसी भी तरह के भंग, उल्लंघन, गैर-निष्पादन या गैर-अनुपालन को ऐसे पक्ष की ओर से छूट या स्वीकृति के रूप में, और न ही ऐसे निबंधन या शर्त को भविष्य के लिए छूट या त्याग के रूप में माना जाएगा, और भंग, उल्लंघन, गैर-निष्पादन या गैर-अनुपालन किये गए निबंधनों, शर्तों, प्रसंविदा और/या प्रावधानों का प्रवर्तन जारी रहेगा और पूरी तरह से लागू और प्रभावी रहेगा, और न ही किसी भी तरह से पक्षकार के कानूनी अधिकारों/उपायों को प्रभावित करेगा।
13. इस विक्रय विलेख के सभी अभिवेदन एवं अनुसूची इस विक्रय विलेख का अभिन्न अंग/ हिस्सा समझे जाएंगे।
14. यह विक्रय विलेख इसमें निहित मामलों के संबंध में पक्षकारों की संपूर्ण समझ व समझौता का अभिलेख करता है; और इसके तहत शामिल किए गए सभी शर्त, प्रसंविदा, और/या प्रावधान पूर्व में की गयी किसी भी मौखिक या लिखित समझ, समझौता, वादे या अभ्यावेदन को अधिलंघित और रद्द करता है।
15. यह कि दोनों पक्षों ने इस दस्तावेज को अपनी भाषा में भली भाँती पढ़, सुन व समझ लिया है। इस बारे में दोनों पक्षों को कोई संदेह, शंका व भ्रम नहीं है, और इसकी सभी शर्तों से सहमत हैं और अपने पूर्ण होशो-हवास व इच्छा से इस दस्तावेज को निष्पादित करते हैं। अतः दोनों पक्षों ने खूब सोच-समझकर, बिना किसी बहकाव व धमकाव के, अपनी पूर्ण इच्छा से, स्वस्थ मस्तिष्क,

वि. अ. शर्मा  


For HOABL Realtech Private Limited

  
 Authorized Signatory





(19)

इन्द्रियों की स्वस्थ एवं चेतन अवस्था में यह विक्रय विलेख लिख दिया है ताकि सनद रहे और समय पर काम आये ।

16. यह विक्रय विलेख लागू भारतीय कानूनों के प्रावधानों के अधीन संचालित किया जाएगा और कोई भी वाद या मुकदमा जो कि इस विक्रय विलेख के संबंध में उत्पन्न होगा, तो उसका निपटारा उत्तर प्रदेश राज्य के न्यायालयों की विशेष न्याय सीमा के अंतर्गत किया जाएगा ।

अतः उपरोक्त के साक्ष्य स्वरूप विक्रेता एवं क्रेता इस विक्रय विलेख को पढ़कर, पढ़वाकर, समझकर सही होना पाकर बिना किसी डर व दबाव के दो गवाहों के समक्ष आज दिनांक 24.05.2024 को अपने हस्ताक्षर कर निष्पादित कर रहे हैं , ताकि सनद रहे एवं जरूरत के वक्त पर काम आये ।

(विक्रेता)

श्री. शंभूराज



(क्रेता)

For HOABL Realtech Private Limited

Authorized Signatory





अनुसूची- 2  
प्राप्त की गई विक्रय प्रतिफल की धनराशि का विवरण

क्रमांक	भूस्वामी/वि क्रेता का नाम	विषयक भूमि में विक्रीत क्षेत्रफल	विक्रय प्रतिफल की धनराशि (A)	लागू टीडीएस की धनराशि (B)	भुगतान की गयी धनराशि (A-B)	भुगतान संबंधी विवरण
1	गंगाराम इन्दर राजेन्द्र पुत्र उर्फ	0.0297 हे.	12,25,000/-	लागू नहीं है	12,25,000/-	UTR No: - HDFC RS2024-052460141762 Drawee Bank: - HDFC BANK LTD Date: - 24.05.2024

(20)

प्र. दिग्वाराज



For HOABL Realtech Private Limited

Authorized Signatory

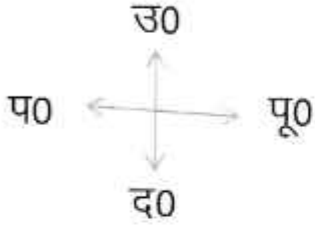




(21)

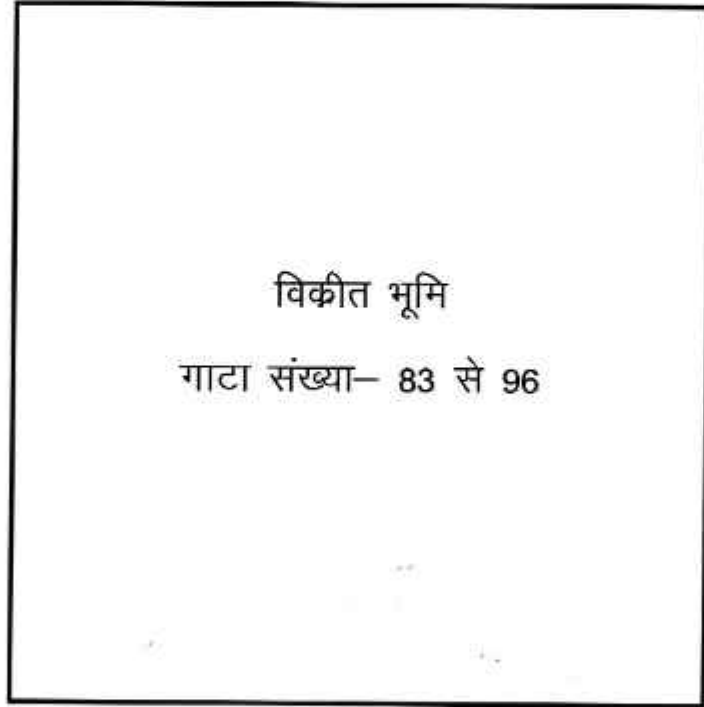
## अनुसूची-1

200 मीटर की त्रिज्या के अर्न्तगत विक्रीत भूमि की स्थिति ग्राम-तिहुरा मांझा,  
परगना-हवेली अवध, तहसील-सदर, जनपद-अयोध्या।



गाटा संख्या 83 से 96 का शेष भाग

गाटा संख्या 83 से 96 का शेष भाग



गाटा संख्या-83 से 96 का शेष भाग

गाटा संख्या 83 से 96 का शेष भाग

प्रि. गंगाराम



For HOABL Realtech Private Limited

Authorized Signatory



## कमीशन पुष्टि विलेख - धारा-52

आवेदन सं०: 202400905008641

विक्रय पत्र

बही सं०: 1

रजिस्ट्रेशन सं०: 6368

वर्ष: 2024

प्रतिफल - 1225000 स्टाम्प शुल्क - 85750 बाजारी मूल्य - 812000 गंजीकरण शुल्क - 12250 प्रतिलिपिकरण शुल्क - 120 योग : 12370

प्रार्थना पत्र कमीशन दिनांक द्वारा

श्री. एच ओ ए बी एल रियलटेक प्राइवेट लिमिटेड द्वारा जिग्नेश नरेंद्र गोसल्या अधिकृत पदाधिकारी/ प्रतिनिधि के क्रम में

मे उप निबंधक : मस्तराम गुप्ता प्रभारी

जनपद : सदर अयोध्या



श्री. एच ओ ए बी एल रियलटेक प्राइवेट लिमिटेड द्वारा जिग्नेश नरेंद्र गोसल्या अधिकृत पदाधिकारी/ प्रतिनिधि पुत्र श्री नरेंद्र जे गिसलिया

व्यवसाय : नौकरी

निवासी : बालाजी काम्प्लेक्स पूरपडा विरार वेस्ट आगाथी पालपर महाराष्ट्र व सहादतगंज अयोध्या

श्री. एच ओ ए बी एल रियलटेक जिग्नेश नरेंद्र गोसल्या अधिकृत प्राइवेट लिमिटेड द्वारा पदाधिकारी/ प्रतिनिधि

पर उपस्थित हुआ। उक्त श्री एच ओ ए बी एल रियलटेक प्राइवेट लिमिटेड द्वारा जिग्नेश नरेंद्र गोसल्या अधिकृत पदाधिकारी/ प्रति द्वारा यह लेखपत्र निबंधन हेतु मेरे समक्ष

समय 24/05/2024 एवं 07:21-48 PM बजे उक्त निवास/अन्य स्थान पर प्रस्तुत किया गया।

रजिस्ट्रीकरण अधिकारी के हस्त

मस्तराम गुप्ता प्रभारी  
उप निबंधक : सदर  
अयोध्या

24/05/2024

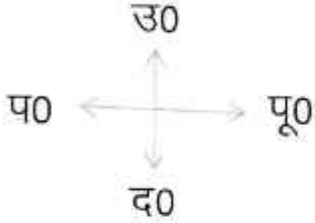
निबंधक लिपिक  
मस्तराम गुप्ता



(22)

## अनुसूची-1

200 मीटर की त्रिज्या के अर्न्तगत विक्रीत भूमि की स्थिति ग्राम-तिहुरा मांझा,  
परगना-हवेली अवध, तहसील-सदर, जनपद-अयोध्या।



गाटा संख्या- 3अ/2 का शेष भाग

गाटा संख्या-3अ/2 का शेष भाग

विक्रीत भूमि गाटा संख्या-3अ/2

गाटा संख्या-3अ/2 का शेष भाग

गाटा संख्या-3अ/2 का शेष भाग

श्री. जिंगराम



For HOABL Realtech Private Limited

Authorized Signatory



आवेदन सं०: 202400905008641

बही सं०: 1

रजिस्ट्रेशन सं०: 6368

वर्ष: 2024

निष्पादन लेखपत्र वाद सुनने व समझने मजमुन व प्राप्त धनराशि रु प्रलेखानुसार उक्त विक्रेता: 1

श्री गंगाराम, पुत्र श्री इन्दर उर्फ राजेन्द्र

निवासी: तिहुरा मांझा पोस्ट दर्शन नगर जिला अयोध्या

व्यवसाय: अन्य

क्रेता: 1



श्री एच ओ ए बी एल रियलटेक प्राइवेट लिमिटेड के द्वारा जिग्नेश नरेंद्र गोसल्या, पुत्र श्री नरेंद्र जे गिसलिया

निवासी: बालाजी काम्प्लेक्स पूरपड़ा विरार वेस्ट आगाशी पालघर महाराष्ट्र व सहादतगंज अयोध्या

व्यवसाय: नौकरी



ने निष्पादन स्वीकार किया। जिनकी पहचान पहचानकर्ता: 1

श्री अभिषेक यादव, पुत्र श्री कामेश्वर प्रसाद यादव

निवासी: लवकुश नगर रामघाट जिला अयोध्या

व्यवसाय: नौकरी

पहचानकर्ता: 2



श्री जयहिन्द मांझी, पुत्र श्री गंगाराम मांझी

निवासी: तिहुरा मांझा पोस्ट दर्शन नगर जिला अयोध्या

व्यवसाय: अन्य



रजिस्ट्रेशन अधिकारी के हस्ताक्षर

ने की। प्रत्यक्षतः भद्र साक्षियों के निशान अंगूठे नियमानुसार लिए गए हैं। टिप्पणी: बैनामा न किये जाने के सम्बन्ध में एक प्रार्थनापत्र दिनांक 07.07.2023 व 07.11.2023 को आशा राम व केशवराम द्वारा प्रस्तुत किया गया जिससे पक्षकारों को अभावतः करा दिया गया है।

मस्तराम गुप्ता प्रभारी  
उप निबंधक: सदर  
अयोध्या  
24/05/2024

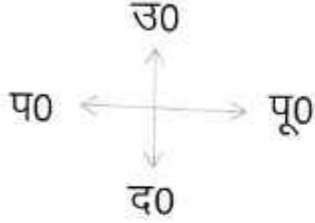
मस्तराम गुप्ता  
निबंधक लिपिक अयोध्या  
24/05/2024

प्रिंट करें

(23)

## अनुसूची-1

200 मीटर की त्रिज्या के अर्न्तगत विक्रीत भूमि की स्थिति ग्राम-तिहुरा मांझा,  
परगना-हवेली अवध, तहसील-सदर, जनपद-अयोध्या।



गाटा संख्या- 1437व/2 का शेष भाग

गाटा संख्या-1437व/2 का शेष भाग

विक्रीत भूमि गाटा संख्या-1437व/2

गाटा संख्या-1437व/2 का शेष भाग

श्री. गंगाराम

गाटा संख्या-1437व/2 का शेष भाग

For HOABL Realtech Private Limited

Authorized Signatory

दिनांक 24/05/24


दस्तावेज लेखक का नाम-सुधाकर श्रीवास्तव  
अनुज्ञापि सं०- 48/2019, दिनांक 31/03/25  
तक विद्यमान जिला और स्थान उपनिबन्धक  
कार्यालय जिला अयोध्या ली गई फीस 50/-  
दस्तावेज लेखक का हस्ताक्षर Sudhakar



आवेदन सं०: 202400905008641

बही संख्या 1 जिल्द संख्या 11181 के पृष्ठ 353 से 398 तक  
क्रमांक 6368 पर दिनांक 24/05/2024 को रजिस्ट्रीकृत किया गया।

रजिस्ट्रीकरण अधिकारी के हस्ताक्षर

  
मस्तराम गुप्ता प्रभारी  
उप निबंधक : सदर  
अयोध्या  
24/05/2024

प्रिंट करें

