

(D)

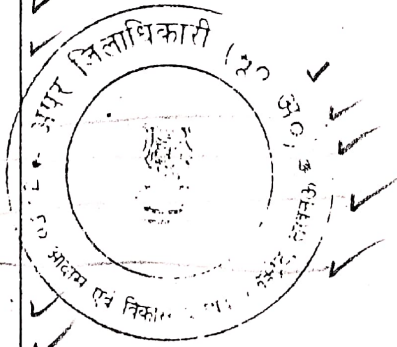
## परिग्रह-पत्र

1. योजना का नाम : सुल्तानपुर रोड भूमि विकास एवं गृहस्थान योजना, लखनऊ

2. ग्राम का नाम : देवामऊ परगना-बिजनौर तहसील व जिला-लखनऊ

शासन की विज्ञापित संख्या-2686/आठ-2-2007-04 एच0वी0/2005 दिनांक 05.12.07 के अन्तर्गत धारा-17 भूमि अध्याप्ति अधिनियम से अर्जित की जा रही भूमि में से 21.981 हेक्टेअर भूमि का कब्जा जिसका विवरण निम्नवत है तथा अर्जित भूमि पर स्थित परिसम्पत्तियों के सम्बन्ध में परिग्रह पत्रके पृष्ठ 4 पर प्रस्तर 2 व संलग्न सूची के अनुसार आज दिनांक 07-10-08 को उ0प्र0 आवास एवं विकास परिषद, लखनऊ को जरिए 1105 सहायक अभियन्ता, निर्माण खण्ड-7, इन्दिरा नगर, लखनऊ को हस्तान्तरित किया जाता है :-

ग्राम-देवामऊ	खसरा सं०	क्षेत्रफल (हे० में)	अन्य विवरण
	95	0.382	✓
	96	0.132	XX
	98	0.689	XX
	99	0.256	XX
	100	0.435	XX
	103	0.251	✓
	104	0.250	✓
	109	0.004	✓
	125	0.556	✓
	126	0.180	✓
	128	0.013	XX
	129	0.230	✓
	130	0.202	✓
	131	0.291	✓
	132	0.177	✓
	133	0.274	✓
	134	0.986	✓
	138	0.610	✓
	139	0.46	✓
	140	0.240	✓
	141	0.228	✓
	142	0.680	✓
	143	0.582	✓
	144	0.442	✓
	145	0.039	✓
	146	0.039	✓
	Carry Over	8.628	




*[Handwritten Signature]*

क्रमशः पेज....2 पर

सहायक अभियन्ता  
निर्माण व विकास  
उ०प्र० आवास एवं विकास परिषद, लखनऊ

	B/F	8.628	
	147	1.030	✓
	149	0.038	✓
	150	0.041	✓
	151	0.042	✓
	152	0.386	✓
	153	0.641	✓
	154	0.357	✓
	155	0.087	✓
	156	0.035	✗
	157	0.098	✗
	158	0.117	✓
	159	0.001	✓
	162	0.360	✓
	163	0.252	✓
	164	0.355	✓
	165	0.278	✓
	166	0.250	✗
	168	0.678	✓
	170	0.225	✓
	171	0.306	✓
	173	0.413	✓
	174	0.093	✓
	175	0.122	✓
	176	0.058	✓
	177	0.185	✓
	178	0.016	✓
	186	0.279	✓
	187	0.519	✓
	188	0.163	✓
	189	0.271	✓
	<b>Carry Over</b>	<b>16.324</b>	



*[Handwritten Signature]*


*[Handwritten Initials]*

सहायक अभियन्ता  
जिला विकास कार्यालय  
जहानपुर, ज.प्र. अ.प्र.




	B/F	19.517	
	235	0.696	
	236	0.653	✓
	238	0.063	✓
	239	0.164	✓
	241	0.430	✓
	242	0.114	✓
	243	0.164	✓
	244	0.063	✓
	92/247	0.059	✓
	160/248	0.058	✓
	Total	21.981	

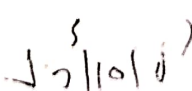
- नोट: 1 उपरोक्त भूमि के कास्तकारों को बाग-बहार एवं फसल को पकने पर उठा लेने की अनुमति दी जाती है, अब कोई फसल बोने एवं मिट्टी बेचने का अधिकार न होगा।
- 2 परिसम्पत्तियों के सम्बन्ध में संयुक्त सर्वे दिनांक 26.08.08 तथा नियोजन समिति की आख्या के दृष्टिगत वस्तुस्थिति की सूची (प्रति संलग्न) जो कि इस कब्जा प्रमाण पत्र का हिस्सा होगी, के कालम 5 व 12 पर अर्जन निकाय द्वारा की गयी टिप्पणी के अनुसार कार्यवाही की जायेगी।
- 3 नहर, संडक, ग्राम समाज एवं समाधि, मन्दिर, मस्जिद व अन्य धार्मिक स्थल तथा सरकारी विभागों की भूमि को छोड़ कर कब्जा दिया जा रहा है।
- 4 उपरोक्त खसरा नम्बरों की उल्लिखित भूमि का कब्जा उपर्युक्त नोट के क्रमांक 1 से 4 के अधीन उ०प्र० आवास एवं विकास परिषद, लखनऊ (अर्जन निकाय) को आज दिनांक 7-10-08 को हस्तान्तरित किया गया।

  
(कौशल किशोर श्रीवास्तव)

अमीन  
कार्यालय अपर जिलाधिकारी (भू०अ०)  
उत्तर प्रदेश आवास एवं विकास परिषद,  
कलेक्ट्रेट, लखनऊ  
प्रतिहस्ताक्षरित


  
(रमेश चन्द्र यादव)

सहायक अभियन्ता  
निर्माण खण्ड-7  
उ०प्र० आवास एवं विकास परिषद, इन्दिरा नगर,  
लखनऊ  
प्रतिहस्ताक्षरित

  
(अमिताभ प्रकाश)

अपर जिलाधिकारी (भू०अ०)  
उ०प्र० आवास एवं विकास परिषद  
कलेक्ट्रेट, लखनऊ



  
(राजीव कुमार)

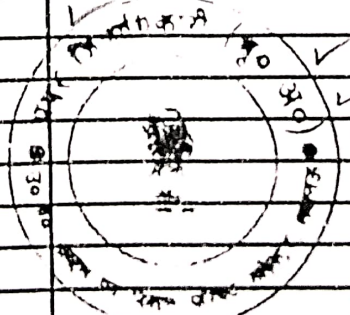
अधिसाधी अभियन्ता  
निर्माण खण्ड-7  
उ०प्र० आवास एवं विकास परिषद, इन्दिरा नगर,  
लखनऊ

(B)

## परिग्रह-पत्र

1. योजना का नाम : सुल्तानपुर रोड भूमि विकास एवं गृहस्थान योजना, लखनऊ
2. ग्राम का नाम : घुसवल कलौ परगना-बिजनौर तहसील व जिला-लखनऊ  
शासन की विज्ञप्ति संख्या-2686/आउ-2-2007-04 एच0बी0/2005 दिनांक 05.12.07 के अन्तर्गत धारा-17 भूमि अध्याप्ति अधिनियम से अर्जित की जा रही भूमि में से 88.452 हेक्टेअर भूमि का कब्जा जिसका विवरण निम्नवत् है तथा अर्जित भूमि पर स्थित परिसम्पत्तियों के सम्बन्ध में परिग्रह पत्र के पृष्ठ 12 पर प्रस्तर 2 व संलग्न सूची के अनुसार आज दिनांक 07.10.08 ..... को उ0प्र0 आवास एवं विकास परिषद, लखनऊ को जरिए सहायक अभियन्ता, निर्माण खण्ड-7, इन्दिरा नगर, लखनऊ को हस्तान्तरित किया जाता है :-

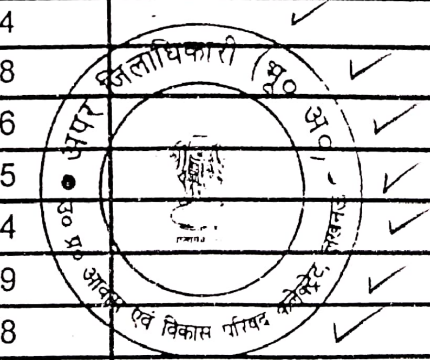
ग्राम घुसवल कलौ	खसरा सं०	क्षेत्रफल (हेक्टेअर में)	अन्य विवरण
	1	0.130	✓
	2	0.041	✓
	3	0.066	✓
	4	0.064	✓
	5	0.044	✓
	6	0.057	✓
	7	0.114	✓
	8	0.067	✓
	9	0.655	X
	10	0.107	✓
	11	0.036	✓
	12	0.057	✓
	13	0.067	✓
	14	0.067	✓
	15	0.053	✓
	16	0.105	✓
	17	0.05	✓
	18	0.089	✓
	19	0.240	✓
	20	0.030	✓
	21	0.048	✓
	22	0.025	✓
	23	0.052	✓
	24	0.202	✓
	25	0.148	✓
	26	0.048	✓
	27	0.041	✓
	28	0.082	✓
	29	0.052	✓
	30	0.052	✓
	31	0.241	✓
	32	0.019	✓
	33	0.093	✓
	C/O Page-2	3.242	✓



Signature

क्रमशः... 2 पर  
निर्माण खण्ड-सप्तम  
आवास एवं विकास परिषद, लखनऊ

	B/F	50.438	
	265	0.094	✓
	266	0.253	✓
	267	0.354	✓
	269	0.240	✓
	270	0.405	✓
	271	0.278	✓
	272	0.291	✓
	273	0.259	✓
	275	0.346	✓
	276	0.702	✓
	277	0.010	✓
	278	0.042	✓
	279	0.026	✓
	280	0.045	✓
	281	0.402	✓
	283	0.017	✓
	284	0.805	✓
	286	0.044	✓
	287	0.452	✓
	288	0.254	X
	289	0.009	✓
	290	0.114	✓
	291	0.063	✓
	292	0.018	✓
	293	0.285	✓
	296	0.504	✓
	298	0.058	✓
	299	0.326	✓
	301	0.455	✓
	302	0.234	✓
	303	0.089	✓
	304	0.038	✓
	305	0.025	✓
	306	0.100	X
	307	0.831	✓
	C/O Page-8	58.906	

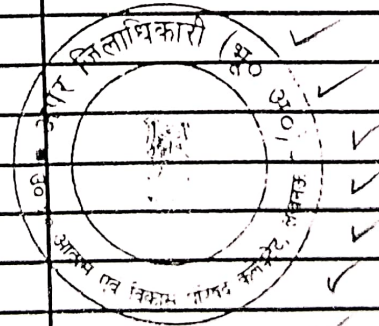


*[Handwritten signature]*

क्रमशः...8 पर

संयोजक अभियन्ता  
निर्माण विभाग-शहदाम  
जहानपुर जिला विकास परिषद, जहानपुर

	B/F	58.906	
	308	0.989	✓
	311	0.128	✓
	312	0.046	✓
	313	0.046	✓
	314	0.046	✓✓
	315	0.330	✓
	316	0.013	✓
	317	0.052	✓
	318	0.026	✓
	319	0.009	✓
	320	0.444	✓
	321	0.095	✓
	322	0.013	✓
	323	0.203	✓
	324	0.425	✓
	325	0.274	✓
	326	0.284	✓
	327	0.175	✓
	328	0.036	✓
	329	0.056	✓
	330	0.071	✓
	331	0.347	✓
	333	0.772	✓
	334	0.794	✓
	335	0.293	✓
	338	0.661	✓
	340	0.025	✓
	341	0.405	✓
	343	0.147	✓
	345	0.109	✓
	346	0.013	✓
	347	0.118	✓
	348	0.051	✓
	349	0.133	✓
	350	0.038	✓
	C/O Page-9	66.573	✓



जहानपुर जिले की अभियान्ता  
निर्माण खण्ड-सप्तम क्रमशः...9 पर  
प्रकाश एवं विकास परिषद, जहानपुर

	B/F	83.395	
	483	0.537	✓
	484	0.371	✓
	486	0.124	✓
	487	0.134	✓
	488	1.182	✓
	490	0.257	✓
	492	0.141	✓
	493	0.057	✓
	494	0.148	✓
	495	0.151	✓
	498	0.237	
	500	0.880	✓
	501	0.011	✓
	502	0.013	✓
	503	0.367	✓
	504	0.267	✓
	505	0.006	✓
	506	0.003	✓
	507	0.104	✓
	254/509	0.067	✓
	Total	88.452	

नोट : 1

उपरोक्त भूमि के कास्तकारों को बाग-बहार एवं फसल को पकने पर उठा लेने की अनुमति दी जाती है, अब कोई फसल बोने एवं मिट्टी बेचने का अधिकार न होगा।

2


परिसम्पत्तियों के सम्बन्ध में संयुक्त सर्वे दिनांक 26.08.08 तथा नियोजन समिति की आख्या के दृष्टिगत वस्तुस्थिति की सूची (प्रति संलग्न) जो कि इस कब्जा प्रमाण पत्र का हिस्सा होगी, के कालम 5 व 12 पर अर्जन निकाय द्वारा की गयी टिप्पणी के अनुसार कार्यवाही की जायेगी।

3

नहर, सड़क, ग्राम समाज एवं समाधि, मन्दिर, मस्जिद व अन्य धार्मिक स्थल तथा सरकारी विभागों की भूमि को छोड़ कर कब्जा दिया जा रहा है।

सहायक अधीक्षक  
 विभाग सार्वजनिक-कार्य  
 जिला विकास एवं परिवहन परिषद, जहानपुर

उपरोक्त खसरा नम्बरों की उल्लिखित भूमि का कब्जा उपर्युक्त नोट के क्रमांक 1 से 4 व अधीन उ0प्र0 आवास एवं विकास परिषद, लखनऊ, (अर्जन निकाय) को आज दिनांक 7-10-08 के हस्तान्तरित किया गया।

  
(कोशल कुमार श्रीवास्तव)


अमीन


कार्यालय अपर जिलाधिकारी (भू0अ0)  
उत्तर प्रदेश आवास एवं विकास परिषद,  
कलेक्ट्रेट, लखनऊ

प्रतिहस्ताक्षरित

(अमिताभ प्रकाश)

अपर जिलाधिकारी (भू0अ0)  
उ0प्र0 आवास एवं विकास परिषद



  
(रमेश चन्द्र यादव)

सहायक अभियन्ता

निर्माण खण्ड-7,

उ0प्र0 आवास एवं विकास परिषद, इन्दिरा नगर,  
लखनऊ

प्रतिहस्ताक्षरित

(राजीव कुमार)

अधिशाषी अभियन्ता

निर्माण खण्ड-7

उ0प्र0 आवास एवं विकास परिषद, इन्दिरा नगर,  
लखनऊ।