



उद्धरण खतौनी

उद्धरण क्रमांक : 17456720250148

ग्राम क्रमांक : 174567 ग्राम का नाम (परगना) : मथुरा चौबे(गोण्डा) तहसील : गोण्डा जनपद : गोंडा फसली वर्ष : 1429-1434 (01 जुलाई, 2021 से 30 जून, 2027) भाग : 1 (1) खाता संख्या : 00169

श्रेणी : 1-क / भूमि जो संक्रमणीय भूमिधरों के अधिकार में हो

खातेदार का विवरण		खातेदारी प्रारम्भ होने का विवरण		भूमि का विवरण		खातेदार का अंश		
खसरा/ गाटा संख्या	(2) नाम/पिता-पति-संरक्षक-प्रबंधक का नाम / जाति कोड / आधार नं0 (अन्तिम चार अंक) अथवा पैन नं0 (6-9 स्थान के अंक) / पता / जन्मतिथि (अवयस्क हेतु)	(3) न्यायालय का नाम / कम्प्यूटरीकृत वाद संख्या अथवा आदेश संख्या / आदेश का दिनांक / जोत का आधार	(4) वर्ष	(5) गाटा (यूनीक कोड)	(6) गाटे का कुल क्षेत्रफल (हे.)	(7) हिस्से में	(8) क्षेत्रफल में (हे.)	(9) खातेदार द्वारा देय भू- राजस्व
54	देवनरायन / श्याम विहारी / नि. ग्राम सन्तोष कुमार / श्याम विहारी / नि. ग्राम उमेश कुमार / बुद्धिसागर / नि.पथवलिया प्रवेश कुमार / बुद्धिसागर / नि.पथवलिया श्रीमती पुष्पादेवी / बुद्धिसागर / नि.पथवलिया		1400	54(1745670054000012)	0.1700			8.50

कुल गाटे- एक कुल क्षेत्रफल- शून्य दशमलव एक सात शून्य शून्य (हेक्टेयर) कुल भू-राजस्व - आठ दशमलव पाँच शून्य रुपये

नामान्तरण / परिवर्तन का विवरण		खारिज किया गया		दर्ज किया गया			
(10) न्यायालय का नाम / कम्प्यूटरीकृत वाद संख्या अथवा आदेश संख्या / आदेश का दिनांक / नामान्तरण का आधार / डिजिटल हस्ताक्षर नाम / डिजिटल हस्ताक्षर दिनांक	(11) नाम / पिता-पति-संरक्षक- प्रबंधक का नाम / जाति कोड / आधार नं0 (अन्तिम चार अंक) अथवा पैन नं0 (6-9 स्थान के अंक) / पता / जन्मतिथि (अवयस्क हेतु)	(12) गाटे का खसरा नम्बर / यूनीक कोड	(13) क्षेत्रफल (हे.)	(14) नाम / पिता-पति-संरक्षक-प्रबंधक का नाम / जाति कोड / आधार नं0 (अन्तिम चार अंक) अथवा पैन नं0 (6-9 स्थान के अंक) / पता / जन्मतिथि (अवयस्क हेतु)	(15) गाटे का खसरा नम्बर / यूनीक कोड	(16) क्षेत्रफल (हे.)	



उद्धरण खतौनी

उद्धरण क्रमांक : 17456720250149

ग्राम क्रमांक : 174567 ग्राम का नाम (परगना) : मथुरा चौबे(गोण्डा) तहसील : गोण्डा जनपद : गोंडा फसली वर्ष : 1429-1434 (01 जुलाई, 2021 से 30 जून, 2027) भाग : 1 (1) खाता संख्या : 00395

श्रेणी : 1-क / भूमि जो संक्रमणीय भूमिधरों के अधिकार में हो।

खातेदार का विवरण		खातेदारी प्रारम्भ होने का विवरण		भूमि का विवरण		खातेदार का अंश		
खसरा/ गाटा संख्या	(2) नाम/पिता-पति-संरक्षक-प्रबंधक का नाम / जाति कोड / आधार नं० (अन्तिम चार अंक) अथवा पैन नं० (6-9 स्थान के अंक) / पता / जन्मतिथि (अवयस्क हेतु)	(3) न्यायालय का नाम / कम्प्यूटरीकृत वाद संख्या अथवा आदेश संख्या / आदेश का दिनांक / जोत का आधार	(4) वर्ष	(5) गाटा (यूनीक कोड)	(6) गाटे का कुल क्षेत्रफल (हे.)	(7) हिस्से में	(8) क्षेत्रफल में (हे.)	(9) खातेदार द्वारा देय भू- राजस्व
55	रामधारमण / जादौव लाल / नि.ग्रा मोकलपुर श्रीमती विटाना देवी / देवेन्द्र नाथ / नि.माककल पुर श्याम नाथ / भगौती प्रसाद / नि.हारीपुर रामगोपाल / भगौती प्रसाद / नि.हारीपुर रामसन्तोष / भगौती प्रसाद / नि.हारीपुर रामलालन / भगौती प्रसाद / नि.हारीपुर बाबूलाल / भगौती प्रसाद / नि.हारीपुर		1375	55(1745670055000012)	0.1130			5.50

कुल गाटे- एक कुल क्षेत्रफल- शून्य दशमलव एक एक तीन शून्य (हेक्टेयर) कुल भू-राजस्व - पाँच दशमलव पाँच शून्य रुपये

नामान्तरण / परिवर्तन का विवरण		खारिज किया गया		दर्ज किया गया			
(10) न्यायालय का नाम / कम्प्यूटरीकृत वाद संख्या अथवा आदेश संख्या / आदेश का दिनांक / नामान्तरण का आधार / डिजिटल हस्ताक्षर नाम / डिजिटल हस्ताक्षर दिनांक	(11) नाम / पिता-पति-संरक्षक- प्रबंधक का नाम / जाति कोड / आधार नं० (अन्तिम चार अंक) अथवा पैन नं० (6-9 स्थान के अंक) /	(12) गाटे का खसरा नम्बर / यूनीक कोड	(13) क्षेत्रफल (हे.)	(14) नाम / पिता-पति-संरक्षक-प्रबंधक का नाम / जाति कोड / आधार नं० (अन्तिम चार अंक) अथवा पैन नं० (6-9 स्थान के अंक) / पता / जन्मतिथि (अवयस्क हेतु)	(15) गाटे का खसरा नम्बर / यूनीक कोड	(16) क्षेत्रफल (हे.)	

	पता / जन्मतिथि (अवयस्क हेतु)					
1) राजस्व न्यायालय (नायब तहसीलदार) /t202108300405437 /30-05-2024 /विक्रय /VED PRAKASH DUBEY /02-09-2024	1.1) रामगोपाल/भगौती प्रसाद/नि.हारीपुर (शेष क्षेत्रफल : 0.0000) 1.2) रामसन्तोष/भगौती प्रसाद/नि.हारीपुर (शेष क्षेत्रफल : 0.0000) 1.3) रामललन/भगौती प्रसाद/नि.हारीपुर (शेष क्षेत्रफल : 0.0000) 1.4) बाबूलाल/भगौती प्रसाद/नि.हारीपुर (शेष क्षेत्रफल : 0.0000)	55(1745670055000012)	1.1) 0.0000 1.2) 0.0000 1.3) 0.0000 1.4) 0.0000	1.1) निर्भय प्रताप सिंह/देवेन्द्र प्रताप सिंह/निवासी बहादुरपुर धनौली तह0 तरबगंज जिला गोण्डा	55(1745670055000012)	1.1) 0.0000

(17)भूमि के सम्बन्ध में विचाराधीन राजस्व वाद/वादों की कम्प्यूटरीकृत संख्या :

(18)बंधक/बंधक-मुक्त होने की स्थिति

(18.1)बंधक होने की स्थिति (संस्था अथवा बैंक का नाम/कोड/बंधक का दिनांक/धनराशि/आवेदन संख्या/खातेदार(पिता-पति-संरक्षक)) :

(18.2)बंधक-मुक्त होने की स्थिति (संस्था अथवा बैंक का नाम/कोड/बंधक-मुक्त का दिनांक/धनराशि/आवेदन संख्या/खातेदार(पिता-पति-संरक्षक)) :

(19)अभ्युक्ति :

पूर्व आदेशों का विवरण

- 1) अ.न्यायालय ना.तह.महो.बिरवा मु.न.1130/29-8-17 उ.प्र.रा.संहिता 2006 अन्तर्गत धारा 34 ग्राम हारीपुर व मथुरा चौबे पर.तह.व जि.गोण्डा शिवशंकर चौबे बनाम राजपती मे आदेश हुआ कि उक्त वाद मे दौरान मुकदमा पक 11क हो चुका है जिससे विवादित भूमि की विक्रय होने की प्रबल सम्भावना प्रतीत होती है इस लिए न्यायहित मे अग्रिम तिथि 6-9-17 तक वाद से सम्बन्धित विवादित भूमि खाता सं. 244, 450,415,416, 589, 590, 34/1423-1428फ. पर अंकित भूमि विक्रय करने से रोका जाता है र.का. 30-8-17
- 2) आदेशानुसार श्रीमान नायब तहसीलदार महोदय बिरवा मु.न.T202008300403936/29-07-2020 खाता संख्या-415 गाटा संख्या-55/0.1130हे0 व 56/0.0570हे0 व 61/0.0450हे0 व 62/0.1130हे0 व 115/0.0810हे0 मे से रकबा 1/4 भाग यानी 0.102हे0 सम्पूर्णअंश से विक्रेता-राधारमण पुत्र श्री जादौव लाल चौबे निवासी ग्राम मोकलपुर परगना, तहसील व जिला गोण्डा वारिदहाल शां प नं0-6 सुभाष मार्केट जोन-2 वार्ड 31 एम पी आर रोड भिलाई दुर्ग छत्तीसगढ. का नाम खारिज होकर क्रेता रवि कुमार चौबे पुत्र महेश कुमार चौबे निवासी ग्राम मोकलपुर परगना, तहसील व जिला गोण्डा का नाम बतौर सहखातेदार संक्रमणीय भूमिघर जरिये बैनामा दर्ज हो र.का. 31-07-2020
- 3) आदेशानुसार श्रीमान नायब तहसीलदार महोदय बिरवा मु.न. t202108300415736/21-03-2023 खाता संख्या 395 के गाटा संख्या-55/0.1130हे0 व 56/0.0570हे0 व 61/0.0450हे0 व 62/0.1130हे0 में रकबा 0.081हे0 सम्पूर्णअंश से विक्रेता श्रीमती विटाना देवी पत्नी देवेन्द्र नाथ निवासी मोकलपुर पर0 तह0 व जिला गोण्डा का नाम खारिज होकर क्रेता विशाल सिंह पुत्र हरिशंकर सिंह निवासी होटल गोर्नाद सिविल लाइन्स शहर व जिला गोण्डा का नाम पंजीकृत बैनामा पंजीकरण संख्या 17283 दिनांक 08.12.2021 के आधार पर अन्य के साथ सहखातेदार संक्रमणीय भूमिघर दर्ज हो र.का. 28-06-2023

Data Digitally Signed by: VED PRAKASH DUBEY (REVENUE KANOONGO)

दिनांक/समय/स्थान: 28-01-2025 10:48:56 तहसील : गोणडा

❶ यह उद्घरण खतीनी इलेक्ट्रॉनिक डिजिटली सिस्टम द्वारा तैयार की गयी है तथा डाटा डिजीटल हस्ताक्षर द्वारा हस्ताक्षरित है।

मुद्रित कर्ता : PALLAVI SRIVASTAVA तहसील : गोणडा

मुद्रित दिनांक एवं समय: 28-01-2025 10:48:56

❶ Not Applicable For Online Prints ❶ उपरोक्त उद्घरण खतीनी का वेरिफिकेशन <https://upbhulekh.gov.in> Website पर जाकर अथवा QR Code Scan करके किया जा सकता है।





उद्धरण खतौनी

उद्धरण क्रमांक : 17456720250150

ग्राम क्रमांक : 174567 ग्राम का नाम (परगना) : मथुरा चौबे(गोण्डा) तहसील : गोण्डा जनपद : गोंडा फसली वर्ष : 1429-1434 (01 जुलाई, 2021 से 30 जून, 2027) भाग : 1 (1) खाता संख्या : 00395

श्रेणी : 1-क / भूमि जो संक्रमणीय भूमिधरों के अधिकार में हो।

खातेदार का विवरण		खातेदारी प्रारम्भ होने का विवरण		भूमि का विवरण		खातेदार का अंश		
खसरा/ गाटा संख्या	(2) नाम/पिता-पति-संरक्षक-प्रबंधक का नाम / जाति कोड / आधार नं0 (अन्तिम चार अंक) अथवा पेन नं0 (6-9 स्थान के अंक) / पता / जन्मतिथि (अवयस्क हेतु)	(3) न्यायालय का नाम / कम्प्यूटरीकृत वाद संख्या अथवा आदेश संख्या / आदेश का दिनांक / जोत का आधार	(4) वर्ष	(5) गाटा (यूनीक कोड)	(6) गाटे का कुल क्षेत्रफल (हे.)	(7) हिस्से में	(8) क्षेत्रफल में (हे.)	(9) खातेदार द्वारा देय भू- राजस्व
56	रामधारमण / जादौव लाल / नि.ग्रा मोकलपुर श्रीमती विटाना देवी / देवेन्द्र नाथ / नि.माककल पुर श्याम नाथ / भगौती प्रसाद / नि.हारीपुर रामगोपाल / भगौती प्रसाद / नि.हारीपुर रामसन्तोष / भगौती प्रसाद / नि.हारीपुर रामललन / भगौती प्रसाद / नि.हारीपुर बाबूलाल / भगौती प्रसाद / नि.हारीपुर		1375	56(1745670056000012)	0.0570			2.50

कुल गाटे- एक कुल क्षेत्रफल- शून्य दशमलव शून्य पाँच सात शून्य (हेक्टेयर) कुल भू-राजस्व - दो दशमलव पाँच शून्य रुपये

नामान्तरण / परिवर्तन का विवरण		खारिज किया गया			दर्ज किया गया		
(10) न्यायालय का नाम / कम्प्यूटरीकृत वाद संख्या अथवा आदेश संख्या / आदेश का दिनांक / नामान्तरण का आधार / डिजिटल हस्ताक्षर नाम / डिजिटल हस्ताक्षर दिनांक	(11) नाम / पिता-पति-संरक्षक- प्रबंधक का नाम / जाति कोड / आधार नं0 (अन्तिम चार अंक) अथवा पेन नं0 (6-9 स्थान के अंक) /	(12) गाटे का खसरा नम्बर / यूनीक कोड	(13) क्षेत्रफल (हे.)	(14) नाम / पिता-पति-संरक्षक-प्रबंधक का नाम / जाति कोड / आधार नं0 (अन्तिम चार अंक) अथवा पेन नं0 (6-9 स्थान के अंक) / पता / जन्मतिथि (अवयस्क हेतु)	(15) गाटे का खसरा नम्बर / यूनीक कोड	(16) क्षेत्रफल (हे.)	

	पता / जन्मतिथि (अवयस्क हेतु)					
1) राजस्व न्यायालय (नायब तहसीलदार) /t202108300405437 /30-05-2024 /विक्रय /VED PRAKASH DUBEY /02-09-2024	1.1) रामगोपाल/भगौती प्रसाद/नि.हारीपुर (शेष क्षेत्रफल : 0.0000) 1.2) रामसन्तोष/भगौती प्रसाद/नि.हारीपुर (शेष क्षेत्रफल : 0.0000) 1.3) रामललन/भगौती प्रसाद/नि.हारीपुर (शेष क्षेत्रफल : 0.0000) 1.4) बाबूलाल/भगौती प्रसाद/नि.हारीपुर (शेष क्षेत्रफल : 0.0000)	56(1745670056000012)	1.1) 0.0000 1.2) 0.0000 1.3) 0.0000 1.4) 0.0000	1.1) निर्भय प्रताप सिंह/देवेन्द्र प्रताप सिंह/निवासी बहादुरपुर धनौली तह0 तरबंग जिला गोण्डा	56(1745670056000012)	1.1) 0.0000

(17)भूमि के सम्बन्ध में विचाराधीन राजस्व वाद/वादों की कम्प्यूटरीकृत संख्या :

(18)बंधक/बंधक-मुक्त होने की स्थिति

(18.1)बंधक होने की स्थिति (संस्था अथवा बैंक का नाम/कोड/बंधक का दिनांक/धनराशि/आवेदन संख्या/खातेदार(पिता-पति-संरक्षक)) :

(18.2)बंधक-मुक्त होने की स्थिति (संस्था अथवा बैंक का नाम/कोड/बंधक-मुक्त का दिनांक/धनराशि/आवेदन संख्या/खातेदार(पिता-पति-संरक्षक)) :

(19)अभ्युक्ति :

पूर्व आदेशों का विवरण

- 1) अा.न्यायालय ना.तह.महो.बिरवा मु.न.1130/29-8-17 उ.प्र.रा.संहिता 2006 अन्तर्गत धारा 34 ग्राम हारीपुर व मथुरा चौबे पर.तह.व जि.गोण्डा शिवशंकर चौबे बनाम राजपती मे आदेश हुआ कि उक्त वाद मे दौरान मुकदमा पक 11क हो चुका है जिससे विवादित भूमि की विक्रय होने की प्रबल सम्भावना प्रतीत होती है इस लिए न्यायहित मे अग्रिम तिथि 6-9-17 तक बाद से सम्बन्धित विवादित भूमि खाता सं. 244, 450,415,416, 589, 590, 34/1423-1428फ. पर अंकित भूमि विक्रय करने से रोका जाता है र.का. 30-8-17
- 2) आदेशानुसार श्रीमान नायब तहसीलदार महोदय बिरवा मु.न.T202008300403936/29-07-2020 खाता संख्या-415 गाटा संख्या-55/0.1130हे0 व 56/0.0570हे0 व 61/0.0450हे0 व 62/0.1130हे0 व 115/0.0810हे0 मे से रकबा 1/4 भाग यानी 0.102हे0 सम्पूर्णअंश से विक्रेता-राधारमण पुत्र श्री जादौव लाल चौबे निवासी ग्राम मोकलपुर परगना, तहसील व जिला गोण्डा वारिदहाल शाँप नं0-6 सुभाष मार्केट जोन-2 वार्ड 31 एम पी आर रोड भिलाई दुर्ग छत्तीसगढ. का नाम खारिज होकर क्रेता रवि कुमार चौबे पुत्र महेश कुमार चौबे निवासी ग्राम मोकलपुर परगना, तहसील व जिला गोण्डा का नाम बतौर सहखातेदार संक्रमणीय भूमिधर जरिये बैनामा दर्ज हो र.का. 31-07-2020
- 3) आदेशानुसार श्रीमान नायब तहसीलदार महोदय बिरवा मु.न. t202108300415736/21-03-2023 खाता संख्या 395 के गाटा संख्या-55/0.1130हे0 व 56/0.0570हे0 व 61/0.0450हे0 व 62/0.1130हे0 में रकबा 0.081हे0 सम्पूर्णअंश से विक्रेता श्रीमती बिटाना देवी पत्नी देवेन्द्र नाथ निवासी मोकलपुर पर0 तह0 व जिला गोण्डा का नाम खारिज होकर क्रेता विशाल सिंह पुत्र हरिशंकर सिंह निवासी होटल गोरनाद सिविल लाइन्स शहर व जिला गोण्डा का नाम पंजीकृत बैनामा पंजीकरण संख्या 17283 दिनांक 08.12.2021 के आधार पर अन्य के साथ सहखातेदार संक्रमणीय भूमिधर दर्ज हो र.का. 28-06-2023

Data Digitally Signed by: VED PRAKASH DUBEY (REVENUE KANOONGO)

दिनांक/समय/स्थान: 28-01-2025 10:49:07 तहसील : गोण्डा

❗ यह उद्घरण खतीनी इलेक्ट्रॉनिक डिलीवरी सिस्टम द्वारा तैयार की गयी है तथा डाटा डिजिटल हस्ताक्षर द्वारा हस्ताक्षरित है।

मुद्रित कर्ता : PALLAVI SRIVASTAVA तहसील : गोण्डा

मुद्रित दिनांक एवं समय: 28-01-2025 10:49:07

❗ Not Applicable For Online Prints ❗ उपरोक्त उद्घरण खतीनी का वेरीफिकेशन <https://upbhulekh.gov.in> Website पर जाकर अथवा QR Code Scan करके किया जा सकता है।



प्रभारी कम्प्यूटर
सचिव कार्यालय
28-01-2025



उद्धरण खतौनी

उद्धरण क्रमांक : 17456720250151

ग्राम क्रमांक : 174567 ग्राम का नाम (परगना) : मथुरा चौबे(गोण्डा) तहसील : गोण्डा जनपद : गोंडा फसली वर्ष : 1429-1434 (01 जुलाई, 2021 से 30 जून, 2027) भाग : 1 (1) खाता संख्या : 00596

श्रेणी : 1-क / भूमि जो संक्रमणीय भूमिधरों के अधिकार में हो।


खातेदार का विवरण		खातेदारी प्रारम्भ होने का विवरण		भूमि का विवरण		खातेदार का अंश		
खसरा/ गाटा संख्या	(2) नाम/पिता-पति-संरक्षक-प्रबंधक का नाम / जाति कोड / आधार नं० (अन्तिम चार अंक) अथवा पैन नं० (6-9 स्थान के अंक) / पता / जन्मतिथि (अवयस्क हेतु)	(3) न्यायालय का नाम / कम्प्यूटरीकृत वाद संख्या अथवा आदेश संख्या / आदेश का दिनांक / जोत का आधार	(4) वर्ष	(5) गाटा (यूनीक कोड)	(6) गाटे का कुल क्षेत्रफल (हे.)	(7) हिस्से में	(8) क्षेत्रफल में (हे.)	(9) खातेदार द्वारा देय भू- राजस्व
57	सीताराम / गवाप्रसाद / नि.ग्राम हारीपुर रामराखन / आदित्य प्रसाद / नि.ग्राम हारीपुर ईश्वर सरन / आदित्य प्रसाद / नि.ग्राम हारीपुर श्याम नाथ / भगौती प्रसाद / नि.ग्राम हारीपुर रामगोपाल / भगौती प्रसाद / नि.ग्राम हारीपुर रामसंतोष / भगौती प्रसाद / नि.ग्राम हारीपुर रामलललन / भगौती प्रसाद / नि.ग्राम हारीपुर बाबूलाल / भगौती प्रसाद / नि.ग्राम हारीपुर त्रिवेनी / माता प्रसाद / नि.ग्राम हारीपुर बाबूराम / आदित्य प्रसाद / नि.ग्राम हारीपुर माधवराज / माता बदल / नि. हारीपुर सर्फराज / माता बदल / नि. हारीपुर सन्तप्रसाद / माता बदल / नि. हारीपुर शिवप्रसाद / गोविन्द प्रसाद / नि.हारीपुर हरिहरप्रसाद / गोविन्द प्रसाद / नि.हारीपुर		1375	57(1745670057000012)	0.0930			4.50



हरीशंकर / गोविन्द प्रसाद / नि.हारीपुर ज्ञान चन्द्र / रमेश चन्द्र / नि.हारीपुर सूरज पाण्डेय / रमेश चन्द्र / नि.हारीपुर						
कुल गाटे- एक	कुल क्षेत्रफल- शून्य दशमलव शून्य नौ तीन शून्य (हेक्टेयर)	कुल भू-राजस्व - चार दशमलव पाँच शून्य रुपये				
नामान्तरण / परिवर्तन का विवरण	खारिज किया गया			दर्ज किया गया		
(10) न्यायालय का नाम / कम्प्यूटरीकृत वाद संख्या अथवा आदेश संख्या / आदेश का दिनांक / नामान्तरण का आधार / डिजिटल हस्ताक्षर नाम / डिजिटल हस्ताक्षर दिनांक	(11) नाम / पिता-पति-संरक्षक-प्रबंधक का नाम / जाति कोड / आधार नं० (अन्तिम चार अंक) अथवा पैन नं० (6-9 स्थान के अंक) / पता / जन्मतिथि (अवयस्क हेतु)	(12) गाटे का खसरा नम्बर / यूनीक कोड	(13) क्षेत्रफल (हे.)	(14) नाम / पिता-पति-संरक्षक-प्रबंधक का नाम / जाति कोड / आधार नं० (अन्तिम चार अंक) अथवा पैन नं० (6-9 स्थान के अंक) / पता / जन्मतिथि (अवयस्क हेतु)	(15) गाटे का खसरा नम्बर / यूनीक कोड	(16) क्षेत्रफल (हे.)
1) राजस्व न्यायालय (नायब तहसीलदार) /t202208300413339 /24-02-2024 /विक्रय /VED PRAKASH DUBEY /02-09-2024	1.1) हरिहरप्रसाद/गोविन्द प्रसाद/नि.हारीपुर (शेष क्षेत्रफल : 0.0000)	57(1745670057000012)	1.1) 0.0000	1.1) निर्भय प्रताप सिंह/दिवेन्द्र प्रताप सिंह/निवासी बहादुरपुर धनौली तह0	57(1745670057000012)	1.1) 0.0000
2) ऑनलाइन उत्तराधिकार /2021818300928004830 /10-07-2021 /वरासत /VED PRAKASH DUBEY /02-09-2024	2.1) सीताराम/गयाप्रसाद/ नि.ग्राम हारीपुर (शेष क्षेत्रफल : 0.0000)		2.1) 0.0000	2.1) सुन्दरपती/राज किशोर/निवासी हारीपुर		2.1) 0.0000
3) राजस्व न्यायालय (नायब तहसीलदार) /t202108300415723 /24-02-2024 /विक्रय /VED PRAKASH DUBEY /02-09-2024	3.1) सुन्दरपती/राज किशोर/ निवासी हारीपुर (शेष क्षेत्रफल : 0.0000)		3.1) 0.0000	2.2) रामपाल पाण्डेय/सीताराम पांडे/निवासी हारीपुर		2.2) 0.0000
4) राजस्व न्यायालय (नायब तहसीलदार) /t202108300410239 /12-06-2024 /विक्रय /VED PRAKASH DUBEY /02-09-2024	3.2) रामपाल पाण्डेय/ सीताराम पांडे/निवासी हारीपुर (शेष क्षेत्रफल : 0.0000)		3.2) 0.0000	2.3) अशोक कुमार पाण्डेय/ सीताराम पांडे/निवासी हारीपुर		2.3) 0.0000
5) राजस्व न्यायालय (नायब तहसीलदार) /t202108300405437 /30-05-2024 /विक्रय /VED PRAKASH DUBEY /02-09-2024	3.3) अशोक कुमार पाण्डेय/ सीताराम पांडे/निवासी हारीपुर (शेष क्षेत्रफल : 0.0000)		3.3) 0.0000	2.4) अवधेश पाण्डेय/राज किशोर पांडे/निवासी हारीपुर		2.4) 0.0000
	3.4) अवधेश पाण्डेय/राज किशोर पांडे/निवासी हारीपुर (शेष क्षेत्रफल : 0.0000)		3.4) 0.0000	2.5) भीम पाण्डेय/राज किशोर पांडे/निवासी हारीपुर		2.5) 0.0000
	3.5) भीम पाण्डेय/राज		3.5) 0.0000	3.1) विशाल सिंह/हरिशंकर सिंह/ निवासी होटल गोर्नाद सिविल लाइन्स शहर		3.1) 0.0000
			4.1) 0.0000	4.1) निर्भय प्रताप सिंह/दिवेन्द्र प्रताप सिंह/निवासी बहादुर धनौली तहसील		4.1) 0.0000
			4.2) 0.0000	4.2) तरबगंज जिला गोण्डा		4.2) 0.0000
			4.3) 0.0000			4.3) 0.0000

	<p>किशोर पांडे/निवासी हारीपुर (शेष क्षेत्रफल : 0.0000)</p> <p>4.1) त्रिवेनी/माता प्रसाद/ नि.ग्राम हारीपुर (शेष क्षेत्रफल : 0.0000)</p> <p>4.2) माधवराज/माता बदल/ नि. हारीपुर (शेष क्षेत्रफल : 0.0000)</p> <p>4.3) सर्फराज/माता बदल/ नि. हारीपुर (शेष क्षेत्रफल : 0.0000)</p> <p>4.4) हरीशंकर/गोविन्द प्रसाद/नि.हारीपुर (शेष क्षेत्रफल : 0.0000)</p> <p>4.5) ज्ञान चन्द्र/रमेश चन्द्र/ नि.हारीपुर (शेष क्षेत्रफल : 0.0000)</p> <p>4.6) सूरज पाण्डेय/रमेश चन्द्र/नि.हारीपुर (शेष क्षेत्रफल : 0.0000)</p> <p>5.1) रामगोपाल/भगौती प्रसाद/नि.ग्राम हारीपुर (शेष क्षेत्रफल : 0.0000)</p> <p>5.2) रामसंतोष/भगौती प्रसाद/नि.ग्राम हारीपुर (शेष क्षेत्रफल : 0.0000)</p> <p>5.3) रामलललन/भगौती प्रसाद/नि.ग्राम हारीपुर (शेष क्षेत्रफल : 0.0000)</p> <p>5.4) बाबूलाल/भगौती प्रसाद/नि.ग्राम हारीपुर (शेष</p>		<p>0.0000</p> <p>4.4)</p> <p>0.0000</p> <p>4.5)</p> <p>0.0000</p> <p>4.6)</p> <p>0.0000</p> <p>5.1)</p> <p>0.0000</p> <p>5.2)</p> <p>0.0000</p> <p>5.3)</p> <p>0.0000</p> <p>5.4)</p> <p>0.0000</p>	<p>5.1) निर्भय प्रताप सिंह/देवेन्द्र प्रताप सिंह/निवासी बहादुरपुर धनौली तह0 तरबगंज जिला गोण्डा</p>		
--	--	--	---	--	--	--



		क्षेत्रफल : 0.0000)				
(17)भूमि के सम्बन्ध में विचाराधीन राजस्व वाद/वादों की कम्प्यूटरीकृत संख्या :						
(18)बंधक/बंधक-मुक्त होने की स्थिति						
(18.1)बंधक होने की स्थिति (संस्था अथवा बैंक का नाम/कोड/बंधक का दिनांक/धनराशि/आवेदन संख्या/खातेदार(पिता-पति-संरक्षक)) :						
(18.2)बंधक-मुक्त होने की स्थिति (संस्था अथवा बैंक का नाम/कोड/बंधक-मुक्त का दिनांक/धनराशि/आवेदन संख्या/खातेदार(पिता-पति-संरक्षक)) :						
(19)अभ्युक्ति :						
पूर्व आदेशों का विवरण						
<p>1) अा.न्यायालय ना.तह.महो.बिरवा मु.न.1130/29-8-17 उ.प्र.रा.संहिता 2006 अन्तर्गत धारा 34 ग्राम हारीपुर व मथुरा चौबे पर.तह.व जि.गोण्डा शिवशंकर चौबे बनाम राजपती मे आदेश हुआ कि उक्त वाद मे दौरान मुकदमा पक 11क हो चुका है जिसे विवादित भूमि की विक्रय होने की प्रबल सम्भावना प्रतीत होती है इस लिए न्यायहित मे अग्रिम तिथि 6-9-17 तक बाद से सम्बन्धित विवादित भूमि खाता सं. 244, 450,415,416, 589, 590, 34/1423-1428फ. पर अंकित भूमि विक्रय करने से रोका जाता है र.का. 30-8-17</p> <p>2) आदेशानुसार रा.नि.महो. भदुवा तरहर जरिये प्रपत्र आर.सी. 9 ख मु.न. 2021818300928004830/10-07-2021 पुराना खाता सं. 590, 589, 588, 34 पर मृतक सीताराम पाण्डेय पुत्र गया प्रसाद उर्फ मुन्ना के स्थान पर सुन्दरपती पत्नी राजकिशोर पाण्डेय व रामपाल पाण्डेय , अशोक कुमार पाण्डेय , अवधेश पाण्डेय , भीम पाण्डेय पुत्रगण राज किशोर निवासी हारीपुर का नाम बतौर वारिस दर्ज हो र.का. 10-08-2021</p> <p>3) आदेशानुसार रा.नि.महो. भदुवा तरहर जरिये प्रपत्र आर.सी. 9 ख मु.न. 2021818300928006560/19-8-2021 पुराना खाता सं. 445, 589, 590, 34 पर मृतक रामराखन पुत्र आदित्य प्रसाद के स्थान पर श्रीमती नगीना पत्नी राम राखन व श्रवन कुमार , देव कुमार, विनय कुमार पुत्रगण राम राखन निवासी हारीपुर का नाम बतौर वारिस दर्ज हो र.का. 03-09-2021</p> <p>4) आदेशानुसार श्रीमान रा.नि.महो. भदुवा तरहर जरिये प्रपत्र आर.सी.9 ख मु.न. 2021818300928008471/15-11-2021 पुराना खाता सं. 590 पर मृतक बाबूराम पुत्र आदित्य प्रसाद के स्थान पर राम कैलाश , विन्देश्वरी प्रसाद , राजेश्वरी प्रसाद पुत्रगण बाबूराम व राधादेवी पत्नी नन्द किशोर व प्रमोद पाण्डेय पुत्र नन्द किशोर निवासी हारीपुर का नाम बतौर वारिस दर्ज हो र.का. 17-11-2021</p> <p>5) आदेशानुसार श्रीमान नायब तहसीलदार महोदय बिरवा मु.न.202108300412213/06-01-2022 खाता संख्या 29 के गाटा संख्या 66/0.0730हे0 व 88/0.0810हे0 व खाता संख्या 596 के गाटा संख्या 57/0.0930हे0 व 60/0.0200हे0 व 89/0.0450हे0 व 90/0.0490हे0 व 91/0.0610हे0 व 92/0.0650हे0 में रकबा 0.053हे0 सम्पूर्णअंश से विक्रेता ईश्वरसरन पुत्र आदित्य प्रसाद व श्रवण कुमार व देव कुमार व विनय कुमार पुत्रगण रामराखन व श्रीमती नगीना देवी पत्नी रामराखन निवासी हारीपुर पर0 तह0 व जिला गोण्डा का नाम खारिज होकर जेता विशाल सिंह पुत्र हरिशंकर सिंह निवासी होटल गोनार्द सिविल लाइन्स शहर पर0 तह0 व जिला गोण्डा का नाम पंजीकृत बैनामा पंजीकरण संख्या 12660 दिनांक 02.09.2021 के आधार पर अन्य के साथ सहखातेदार संक्रमणीय भूमिघर दर्ज हो र.का. 18-01-2022</p> <p>6) आदेशानुसार रा.नि. भदुवातरहर ज.प्र.आर.सी.9ख वाद सं. 2023818300928005848/15-10-2023 खाता सं. 271, 596, 281 पर मृतक सन्त प्रसाद पाण्डेय पुत्र माता बदल पाण्डेय के स्थान पर अजय कुमार पाण्डेय , विजय कुमार पाण्डेय , संजय कुमार पाण्डेय , रितेश पाण्डेय पुत्रगण सन्त प्रसाद पाण्डेय निवासी हारीपुर का नाम बतौर वारिस दर्ज हो र.का. 16-10-2023</p>						
Data Digitally Signed by: VED PRAKASH DUBEY (REVENUE KANOONGO) दिनांक/समय/स्थान: 28-01-2025 10:49:43 तहसील : गोण्डा यह उद्घरण खतीनी इलेक्ट्रॉनिक डिलीवरी सिस्टम द्वारा तैयार की गयी है तथा डाटा डिजिटल हस्ताक्षर द्वारा हस्ताक्षरित है।		मुद्रित कर्ता : PALLAVI SRIVASTAVA तहसील : गोण्डा मुद्रित दिनांक एवं समय: 28-01-2025 10:49:43 Not Applicable For Online Prints उपरोक्त उद्घरण खतीनी का वेरिफिकेशन https://upbhulekh.gov.in Website पर जाकर अथवा QR Code Scan करके किया जा सकता है।				





उद्धरण खतौनी

उद्धरण क्रमांक : 17456720250153

ग्राम क्रमांक : 174567 ग्राम का नाम (परगना) : मथुरा चौबे(गोण्डा) तहसील : गोण्डा जनपद : गोंडा फसली वर्ष : 1429-1434 (01 जुलाई, 2021 से 30 जून, 2027) भाग : 1 (1) खाता संख्या : 00454

श्रेणी : 1-क / भूमि जो संक्रमणीय भूमिधरों के अधिकार में हो।

खातेदार का विवरण		खातेदारी प्रारम्भ होने का विवरण		भूमि का विवरण		खातेदार का अंश		
खसरा/गाटा संख्या	(2) नाम/पिता-पति-संरक्षक-प्रबंधक का नाम / जाति कोड / आधार नं० (अन्तिम चार अंक) अथवा पैन नं० (6-9 स्थान के अंक) / पता / जन्मतिथि (अवयस्क हेतु)	(3) न्यायालय का नाम / कम्प्यूटरीकृत वाद संख्या अथवा आदेश संख्या / आदेश का दिनांक / जोत का आधार	(4) वर्ष	(5) गाटा (यूनीक कोड)	(6) गाटे का कुल क्षेत्रफल (हे.)	(7) हिस्से में	(8) क्षेत्रफल में (हे.)	(9) खातेदार द्वारा देय भू-राजस्व
59	1) रामसन्तोष/ठाकुरप्रसाद/नि.ग्रा		1375	59(1745670059000012)	0.0200	1) 1/1	1) 0.0200	1.00
							0.0200	

कुल गाटे- एक कुल क्षेत्रफल- शून्य दशमलव शून्य दो शून्य शून्य (हेक्टेयर) कुल भू-राजस्व - एक दशमलव शून्य शून्य रुपये कुल अंश का क्षेत्रफल - शून्य दशमलव शून्य दो शून्य शून्य (हेक्टेयर)

नामान्तरण / परिवर्तन का विवरण		खारिज किया गया			दर्ज किया गया		
(10) न्यायालय का नाम / कम्प्यूटरीकृत वाद संख्या अथवा आदेश संख्या / आदेश का दिनांक / नामान्तरण का आधार / डिजिटल हस्ताक्षर नाम / डिजिटल हस्ताक्षर दिनांक	(11) नाम / पिता-पति-संरक्षक-प्रबंधक का नाम / जाति कोड / आधार नं० (अन्तिम चार अंक) अथवा पैन नं० (6-9 स्थान के अंक) / पता / जन्मतिथि (अवयस्क हेतु)	(12) गाटे का खसरा नम्बर / यूनीक कोड	(13) क्षेत्रफल (हे.)	(14) नाम / पिता-पति-संरक्षक-प्रबंधक का नाम / जाति कोड / आधार नं० (अन्तिम चार अंक) अथवा पैन नं० (6-9 स्थान के अंक) / पता / जन्मतिथि (अवयस्क हेतु)	(15) गाटे का खसरा नम्बर / यूनीक कोड	(16) क्षेत्रफल (हे.)	

(17) भूमि के सम्बन्ध में विचाराधीन राजस्व वाद/वादों की कम्प्यूटरीकृत संख्या :

(18)बंधक/बंधक-मुक्त होने की स्थिति

(18.1)बंधक होने की स्थिति (संस्था अथवा बैंक का नाम/कोड/बंधक का दिनांक/धनराशि/आवेदन संख्या/खातेदार(पिता-पति-संरक्षक)) :

(18.2)बंधक-मुक्त होने की स्थिति (संस्था अथवा बैंक का नाम/कोड/बंधक-मुक्त का दिनांक/धनराशि/आवेदन संख्या/खातेदार(पिता-पति-संरक्षक)) :

(19)अभ्युक्ति :

पूर्व आदेशों का विवरण

1) आदेशानुसार नायब तहसीलदार महोदय गोण्डा मु.न.त202108300410240/21-03-2023 खाता संख्या 492/1423-28फ. के गाटा संख्या 69/0.0930हे0 व खाता संख्या 168 के गाटा संख्या 70/0.0770हे0, 24/0.2830हे0, 49/0.0810हे0, 274/0.2830हे0 व खाता संख्या 442 के गाटा संख्या 4/0.0570हे0, 63/0.0890हे0, 64/0.0770हे0, 82मि./0.0570हे0, व खाता संख्या 469 के गाटा संख्या 9/0.4740हे0, 11/0.1170हे0, 59/0.0200हे0, 94/0.400हे0, 95/0.0200हे0, 100/0.4490हे0, 173/0.5380हे0 व खाता संख्या 438 के गाटा संख्या 7/0.1210हे0, 84/0.0690हे0 में से रकबा 0.3512हे0 सम्पूर्ण अंश पर विक्रेता प्रमोद कुमार पाण्डेय पुत्र नन्द किशोर पाण्डेय व राम सन्तोष पुत्र ठाकुर प्रसाद व राम उजागर पुत्र खाकी प्रसाद व भातु प्रताप व राम प्रताप व शिव प्रताप पुत्रगण राममूरत व श्रीमती द्रोपदी पत्नी राममूरत निवासीगण हारीपुर परगना तहसील व जिला गोण्डा का नाम खारिज होकर क्रेता निर्भय प्रताप सिंह पुत्र देवेन्द्र प्रताप सिंह निवासी बहादुर धनौली तहसील तरबंग जिला गोण्डा का नाम जरिये पंजीकृत बैनामा पंजीकरण संख्या 4944 दिनांकित 18.03.2021 के आधार पर बतौर सहखातेदार संक्रमणीय भूमिधर दर्ज हो र.का. 29-08-2023

Data Digitally Signed by: VED PRAKASH DUBEY (REVENUE KANOONGO)

दिनांक/समय/स्थान: 28-01-2025 10:50:28 तहसील : गोण्डा

❶ यह उरण खतीनी इलेक्ट्रॉनिक डिलीवरी सिस्टम द्वारा तैयार की गयी है तथा डाटा डिजिटल हस्ताक्षर द्वारा हस्ताक्षरित है।

मुद्रित कर्ता : PALLAVI SRIVASTAVA तहसील : गोण्डा

मुद्रित दिनांक एवं समय: 28-01-2025 10:50:28

❶ Not Applicable For Online Prints ❶ उपरोक्त उरण खतीनी का वेरीफिकेशन <https://upbhulekh.gov.in> Website पर जाकर अथवा QR Code Scan करके किया जा सकता है।





उद्धरण खतौनी

उद्धरण क्रमांक : 17456720250154

ग्राम क्रमांक : 174567 ग्राम का नाम (परगना) : मथुरा चौबे(गोण्डा) तहसील : गोण्डा जनपद : गोंडा फसली वर्ष : 1429-1434 (01 जुलाई, 2021 से 30 जून, 2027) भाग : 1 (1) खाता संख्या : 00596

श्रेणी : 1-क / भूमि जो संक्रमणीय भूमिधरों के अधिकार में हो।

खातेदार का विवरण		खातेदारी प्रारम्भ होने का विवरण		भूमि का विवरण		खातेदार का अंश		
खसरा/गाटा संख्या	(2) नाम/पिता-पति-संरक्षक-प्रबंधक का नाम / जाति कोड / आधार नं0 (अन्तिम चार अंक) अथवा पैन नं0 (6-9 स्थान के अंक) / पता / जन्मतिथि (अवयस्क हेतु)	(3) न्यायालय का नाम / कम्प्यूटरीकृत वाद संख्या अथवा आदेश संख्या / आदेश का दिनांक / जोत का आधार	(4) वर्ष	(5) गाटा (यूनीक कोड)	(6) गाटे का कुल क्षेत्रफल (हे.)	(7) हिस्से में	(8) क्षेत्रफल में (हे.)	(9) खातेदार द्वारा देय भू-राजस्व
60	सीताराम / गयाप्रसाद / नि.ग्राम हारीपुर रामराखन / आदित्य प्रसाद / नि.ग्राम हारीपुर ईश्वर सरन / आदित्य प्रसाद / नि.ग्राम हारीपुर श्याम नाथ / भगौती प्रसाद / नि.ग्राम हारीपुर रामगोपाल / भगौती प्रसाद / नि.ग्राम हारीपुर रामसंतोष / भगौती प्रसाद / नि.ग्राम हारीपुर रामलल्लन / भगौती प्रसाद / नि.ग्राम हारीपुर बाबूलाल / भगौती प्रसाद / नि.ग्राम हारीपुर त्रिवेनी / माता प्रसाद / नि.ग्राम हारीपुर बाबूराम / आदित्य प्रसाद / नि.ग्राम हारीपुर माधवराज / माता बदल / नि. हारीपुर सर्कराज / माता बदल / नि. हारीपुर सन्तप्रसाद / माता बदल / नि. हारीपुर शिवप्रसाद / गोविन्द प्रसाद / नि.हारीपुर हरिहरप्रसाद / गोविन्द प्रसाद / नि.हारीपुर		1375	60(1745670060000012)	0.0200			1.00



हरीशंकर / गोविन्द प्रसाद / नि.हारीपुर ज्ञान चन्द्र / रमेश चन्द्र / नि.हारीपुर सूरज पाण्डेय / रमेश चन्द्र / नि.हारीपुर						
कुल गाटे- एक	कुल क्षेत्रफल- शून्य दशमलव शून्य दो शून्य शून्य (हेक्टेयर)	कुल भू-राजस्व - एक दशमलव शून्य शून्य रुपये				
नामान्तरण / परिवर्तन का विवरण	खारिज किया गया			दर्ज किया गया		
(10) न्यायालय का नाम / कम्प्यूटरीकृत वाद संख्या अथवा आदेश संख्या / आदेश का दिनांक / नामान्तरण का आधार / डिजिटल हस्ताक्षर नाम / डिजिटल हस्ताक्षर दिनांक	(11) नाम / पिता-पति-संरक्षक-प्रबंधक का नाम / जाति कोड / आधार नं० (अन्तिम चार अंक) अथवा पैन नं० (6-9 स्थान के अंक) / पता / जन्मतिथि (अवयस्क हेतु)	(12) गाटे का खसरा नम्बर / यूनीक कोड	(13) क्षेत्रफल (हे.)	(14) नाम / पिता-पति-संरक्षक-प्रबंधक का नाम / जाति कोड / आधार नं० (अन्तिम चार अंक) अथवा पैन नं० (6-9 स्थान के अंक) / पता / जन्मतिथि (अवयस्क हेतु)	(15) गाटे का खसरा नम्बर / यूनीक कोड	(16) क्षेत्रफल (हे.)



<p>1) राजस्व न्यायालय (नायब तहसीलदार) /t202208300413339 /24-02-2024 /विक्रय /VED PRAKASH DUBEY /02-09-2024</p> <p>2) ऑनलाइन उत्तराधिकार /2021818300928004830 /10-07-2021 /वरासत /VED PRAKASH DUBEY /02-09-2024</p> <p>3) राजस्व न्यायालय (नायब तहसीलदार) /t202108300415723 /24-02-2024 /विक्रय /VED PRAKASH DUBEY /02-09-2024</p> <p>4) राजस्व न्यायालय (नायब तहसीलदार) /t202108300410239 /12-06-2024 /विक्रय /VED PRAKASH DUBEY /02-09-2024</p>	<p>1.1) हरिहरप्रसाद/गोविन्द प्रसाद/नि.हारीपुर (शेष क्षेत्रफल : 0.0000)</p> <p>2.1) सीताराम/गयाप्रसाद/ नि.ग्राम हारीपुर (शेष क्षेत्रफल : 0.0000)</p> <p>3.1) सुन्दरपती/राज किशोर/ निवासी हारीपुर (शेष क्षेत्रफल : 0.0000)</p> <p>3.2) रामपाल पाण्डेय/ सीताराम पांडे/निवासी हारीपुर (शेष क्षेत्रफल : 0.0000)</p> <p>3.3) अशोक कुमार पाण्डेय/ सीताराम पांडे/निवासी हारीपुर (शेष क्षेत्रफल : 0.0000)</p> <p>3.4) अवधेश पाण्डेय/राज किशोर पांडे/निवासी हारीपुर (शेष क्षेत्रफल : 0.0000)</p> <p>3.5) भीम पाण्डेय/राज किशोर पांडे/निवासी हारीपुर (शेष क्षेत्रफल : 0.0000)</p> <p>4.1) त्रिवेनी/माता प्रसाद/ नि.ग्राम हारीपुर (शेष क्षेत्रफल : 0.0000)</p> <p>4.2) माधवराज/माता बदल/ नि. हारीपुर (शेष क्षेत्रफल : 0.0000)</p> <p>4.3) सर्फराज/माता बदल/ नि. हारीपुर (शेष क्षेत्रफल : 0.0000)</p> <p>4.4) हरीशंकर/गोविन्द</p>	<p>60(1745670060000012)</p>	<p>1.1) 0.0000</p> <p>2.1) 0.0000</p> <p>3.1) 0.0000</p> <p>3.2) 0.0000</p> <p>3.3) 0.0000</p> <p>3.4) 0.0000</p> <p>3.5) 0.0000</p> <p>4.1) 0.0000</p> <p>4.2) 0.0000</p> <p>4.3) 0.0000</p> <p>4.4) 0.0000</p> <p>4.5) 0.0000</p> <p>4.6) 0.0000</p>	<p>1.1) निर्भय प्रताप सिंह/दिवेन्द्र प्रताप सिंह/निवासी बहादुरपुर धनौली तह0</p> <p>तरबगंज जिला गोण्डा</p> <p>2.1) सुन्दरपती/राज किशोर/निवासी हारीपुर</p> <p>2.2) रामपाल पाण्डेय/सीताराम पांडे/निवासी हारीपुर</p> <p>2.3) अशोक कुमार पाण्डेय/ सीताराम पांडे/निवासी हारीपुर</p> <p>2.4) अवधेश पाण्डेय/राज किशोर पांडे/निवासी हारीपुर</p> <p>2.5) भीम पाण्डेय/राज किशोर पांडे/निवासी हारीपुर</p> <p>3.1) विशाल सिंह/हरिशंकर सिंह/ निवासी होटल गोनांद सिविल लाइन्स शहर</p> <p>4.1) निर्भय प्रताप सिंह/दिवेन्द्र प्रताप सिंह/निवासी बहादुर धनौली तहसील तरबगंज जिला गोण्डा</p>	<p>60(1745670060000012)</p>	<p>1.1) 0.0000</p> <p>2.1) 0.0000</p> <p>2.2) 0.0000</p> <p>2.3) 0.0000</p> <p>2.4) 0.0000</p> <p>2.5) 0.0000</p> <p>3.1) 0.0000</p> <p>4.1) 0.0000</p>
--	--	-----------------------------	--	--	-----------------------------	---

राजस्व न्यायालय
हरिहरप्रसाद काठुंगो
20/09/2025

	प्रसाद/नि.हारीपुर (शेष क्षेत्रफल : 0.0000) 4.5) ज्ञान चन्द्र/रमेश चन्द्र/नि.हारीपुर (शेष क्षेत्रफल : 0.0000) 4.6) सूरज पाण्डेय/रमेश चन्द्र/नि.हारीपुर (शेष क्षेत्रफल : 0.0000)				
--	--	--	--	--	--

(17) भूमि के सम्बन्ध में विचाराधीन राजस्व वाद/वादों की कम्प्यूटरीकृत संख्या :

(18) बंधक/बंधक-मुक्त होने की स्थिति

(18.1) बंधक होने की स्थिति (संस्था अथवा बैंक का नाम/कोड/बंधक का दिनांक/धनराशि/आवेदन संख्या/खातेदार(पिता-पति-संरक्षक)) :

(18.2) बंधक-मुक्त होने की स्थिति (संस्था अथवा बैंक का नाम/कोड/बंधक-मुक्त का दिनांक/धनराशि/आवेदन संख्या/खातेदार(पिता-पति-संरक्षक)) :

(19) अभ्युक्ति :

पूर्व आदेशों का विवरण

- 1) अ. न्यायालय ना.तह.महो.बिरवा मु.न.1130/29-8-17 उ.प्र.रा.संहिता 2006 अन्तर्गत धारा 34 ग्राम हारीपुर व मथुरा चौबे पर.तह.व जि.गोण्डा शिवशंकर चौबे बनाम राजपती मे आदेश हुआ कि उक्त वाद मे दौरान मुकदमा पक 11क हो चुका है जिससे विवादित भूमि की विक्रय होने की प्रबल सम्भावना प्रतीत होती है इस लिए न्यायहित मे अग्रिम तिथि 6-9-17 तक बाद से सम्बन्धित विवादित भूमि खाता सं. 244, 450,415,416, 589, 590, 34/1423-1428क. पर अंकित भूमि विक्रय करने से रोका जाता है र.का. 30-8-17
- 2) आदेशानुसार रा.नि.महो. भदवा तरहर जरिये प्रपत्र आर.सी. 9 ख मु.न. 2021818300928004830/10-07-2021 पुराना खाता सं. 590, 589, 588, 34 पर मृतक सीताराम पाण्डेय पुत्र गया प्रसाद उर्फ चुन्ना के स्थान पर सुन्दरपती पत्नी राजकिशोर पाण्डेय व रामपाल पाण्डेय , अशोक कुमार पाण्डेय , अवधेश पाण्डेय , भीम पाण्डेय पुत्रगण राज किशोर निवासी हारीपुर का नाम बतौर वारिस दर्ज हो र.का. 10-08-2021
- 3) आदेशानुसार रा.नि.महो. भदवा तरहर जरिये प्रपत्र आर.सी. 9 ख मु.न. 2021818300928006560/19-8-2021 पुराना खाता सं. 445, 589, 590, 34 पर मृतक रामराखन पुत्र आदित्य प्रसाद के स्थान पर श्रीमती नगीना पत्नी राम राखन व श्रवन कुमार , देव कुमार, विनय कुमार पुत्रगण राम राखन निवासी हारीपुर का नाम बतौर वारिस दर्ज हो र.का. 03-09-2021
- 4) आदेशानुसार श्रीमान रा.नि.महो. भदवा तरहर जरिये प्रपत्र आर.सी.9 ख मु.न. 2021818300928008471/15-11-2021 पुराना खाता सं. 590 पर मृतक बाबूराम पुत्र आदित्य प्रसाद के स्थान पर राम कैलाश , विन्देश्वरी प्रसाद , राजेश्वरी प्रसाद पुत्रगण बाबूराम व राधादेवी पत्नी नन्द किशोर व प्रमोद पाण्डेय पुत्र नन्द किशोर निवासी हारीपुर का नाम बतौर वारिस दर्ज हो र.का. 17-11-2021
- 5) आदेशानुसार श्रीमान नायब तहसीलदार महोदय बिरवा मु.न.202108300412213/06-01-2022 खाता संख्या 29 के गाटा संख्या 66/0.0730हे0 व 88/0.0810हे0 व खाता संख्या 596 के गाटा संख्या 57/0.0930हे0 व 60/0.0200हे0 व 89/0.0450हे0 व 90/0.0490हे0 व 91/0.0610हे0 व 92/0.0650हे0 में रकबा 0.053हे0 सम्पूर्णअंश से विक्रेता ईश्वरसरन पुत्र आदित्य प्रसाद व श्रवण कुमार व देव कुमार व विनय कुमार पुत्रगण रामराखन व श्रीमती नगीना देवी पत्नी रामराखन निवासी हारीपुर पर0 तह0 व जिला गोण्डा का नाम खारिज होकर क्रेता विशाल सिंह पुत्र हरिशंकर सिंह निवासी होटल गोनार्ड सिविल लाइन्स शहर पर0 तह0 व जिला गोण्डा का नाम पंजीकृत बैनामा पंजीकरण संख्या 12660 दिनांक 02.09.2021 के आधार पर अन्य के साथ सहखातेदार संक्रमणीय भूमिघर दर्ज हो र.का. 18-01-2022
- 6) आदेशानुसार रा.नि. भदवातरहर ज.प्र.आर.सी.9ख वाद सं. 2023818300928005848/15-10-2023 खाता सं. 271, 596, 281 पर मृतक सन्त प्रसाद पाण्डेय पुत्र माता बदल पाण्डेय के स्थान पर अजय कुमार पाण्डेय , विजय कुमार पाण्डेय , संजय कुमार पाण्डेय , रितेश पाण्डेय पुत्रगण सन्त प्रसाद पाण्डेय निवासी हारीपुर का नाम बतौर वारिस दर्ज हो र.का. 16-10-2023

Data Digitally Signed by: VED PRAKASH DUBEY (REVENUE KANOONGO)

दिनांक/समय/स्थान: 28-01-2025 10:50:43 तहसील : गोण्डा

❶ यह उद्घरण खतौनी इलेक्ट्रॉनिक डिजिटल सिस्टम द्वारा तैयार की गयी है तथा डाटा डिजिटल हस्ताक्षर द्वारा हस्ताक्षरित है।

मुद्रित कर्ता : PALLAVI SRIVASTAVA तहसील : गोण्डा

मुद्रित दिनांक एवं समय: 28-01-2025 10:50:43

❶ Not Applicable For Online Prints ❶ उपरोक्त उद्घरण खतौनी का वेरिफिकेशन <https://upbhulekh.gov.in> Website पर जाकर अथवा QR Code Scan करके किया जा सकता है।





उद्धरण खतौनी

उद्धरण क्रमांक : 17456720250155

ग्राम क्रमांक : 174567 ग्राम का नाम (परगना) : मथुरा चौबे(गोण्डा) तहसील : गोण्डा जनपद : गोंडा फसली वर्ष : 1429-1434 (01 जुलाई, 2021 से 30 जून, 2027) भाग : 1 (1) खाता संख्या : 00395

श्रेणी : 1-क / भूमि जो संक्रमणीय भूमिधरों के अधिकार में हो।

खातेदार का विवरण		खातेदारी प्रारम्भ होने का विवरण		भूमि का विवरण		खातेदार का अंश		
खसरा/ गाटा संख्या	(2) नाम/पिता-पति-संरक्षक-प्रबंधक का नाम / जाति कोड / आधार नं० (अन्तिम चार अंक) अथवा पैन नं० (6-9 स्थान के अंक) / पता / जन्मतिथि (अवयस्क हेतु)	(3) न्यायालय का नाम / कम्प्यूटरीकृत वाद संख्या अथवा आदेश संख्या / आदेश का दिनांक / जोत का आधार	(4) वर्ष	(5) गाटा (यूनीक कोड)	(6) गाटे का कुल क्षेत्रफल (हे.)	(7) हिस्से में	(8) क्षेत्रफल में (हे.)	(9) खातेदार द्वारा देय भू-राजस्व
61	रामधारमण / जादौव लाल / नि.ग्रा मोकलपुर श्रीमती विटाना देवी / देवेन्द्र नाथ / नि.माककल पुर श्याम नाथ / भगौती प्रसाद / नि.हारीपुर रामगोपाल / भगौती प्रसाद / नि.हारीपुर रामसन्तोष / भगौती प्रसाद / नि.हारीपुर रामललन / भगौती प्रसाद / नि.हारीपुर बाबूलाल / भगौती प्रसाद / नि.हारीपुर		1375	61(1745670061000012)	0.0450			2.00

कुल गाटे- एक कुल क्षेत्रफल- शून्य दशमलव शून्य चार पाँच शून्य (हेक्टेयर) कुल भू-राजस्व - दो दशमलव शून्य शून्य रुपये

नामान्तरण / परिवर्तन का विवरण		खारिज किया गया			दर्ज किया गया	
(10) न्यायालय का नाम / कम्प्यूटरीकृत वाद संख्या अथवा आदेश संख्या / आदेश का दिनांक / नामान्तरण का आधार / डिजिटल हस्ताक्षर नाम / डिजिटल हस्ताक्षर दिनांक	(11) नाम / पिता-पति-संरक्षक-प्रबंधक का नाम / जाति कोड / आधार नं० (अन्तिम चार अंक) अथवा पैन नं० (6-9 स्थान के अंक) / पता / जन्मतिथि	(12) गाटे का खसरा नम्बर /	(13) क्षेत्रफल (हे.)	(14) नाम / पिता-पति-संरक्षक-प्रबंधक का नाम / जाति कोड / आधार नं० (अन्तिम चार अंक) अथवा पैन नं० (6-9 स्थान के अंक) / पता / जन्मतिथि (अवयस्क हेतु)	(15) गाटे का खसरा नम्बर / यूनीक कोड	(16) क्षेत्रफल (हे.)

	(अवयस्क हेतु)	यूनीक कोड			
--	---------------	-----------	--	--	--

(17)भूमि के सम्बन्ध में विचाराधीन राजस्व वाद/वादों की कम्प्यूटरीकृत संख्या :

(18)बंधक/बंधक-मुक्त होने की स्थिति

(18.1)बंधक होने की स्थिति (संस्था अथवा बैंक का नाम/कोड/बंधक का दिनांक/धनराशि/आवेदन संख्या/खातेदार(पिता-पति-संरक्षक)) :

(18.2)बंधक-मुक्त होने की स्थिति (संस्था अथवा बैंक का नाम/कोड/बंधक-मुक्त का दिनांक/धनराशि/आवेदन संख्या/खातेदार(पिता-पति-संरक्षक)) :

(19)अभ्युक्ति :

पूर्व आदेशों का विवरण

- 1) अ.न्यायालय ना.तह.महो.बिरवा मु.न.1130/29-8-17 उ.प्र.रा.संहिता 2006 अन्तर्गत धारा 34 ग्राम हारीपुर व मथुरा चौबे पर.तह.व जि.गोण्डा शिवशंकर चौबे बनाम राजपती मे आदेश हुआ कि उक्त वाद मे दौरान मुकदमा पक 11क हो चुका है जिससे विवादित भूमि की विक्रय होने की प्रबल सम्भावना प्रतीत होती है इस लिए न्यायहित मे अग्रिम तिथि 6-9-17 तक बाद से सम्बन्धित विवादित भूमि खाता सं. 244, 450,415,416, 589, 590, 34/1423-1428फ. पर अंकित भूमि विक्रय करने से रोका जाता है र.का. 30-8-17
- 2) आदेशानुसार श्रीमान नायब तहसीलदार महोदय बिरवा मु.न.T202008300403936/29-07-2020 खाता संख्या-415 गाटा संख्या-55/0.1130हे0 व 56/0.0570हे0 व 61/0.0450हे0 व 62/0.1130हे0 व 115/0.0810हे0 मे से रकबा 1/4 भाग यानी 0.102हे0 सम्पूर्णअंश से विक्रेता-राधारमण पुत्र श्री जादौव लाल चौबे निवासी ग्राम मोकलपुर परगना, तहसील व जिला गोण्डा वारिदहाल शॉप नं0-6 सुभाष मार्केट जोन-2 वार्ड 31 एम पी आर रोड भिलाई दुर्ग छत्तीसगढ. का नाम खारिज होकर क्रेता रवि कुमार चौबे पुत्र महेश कुमार चौबे निवासी ग्राम मोकलपुर परगना, तहसील व जिला गोण्डा का नाम बतौर सहखातेदार संक्रमणीय भूमिधर जरिये बैनामा दर्ज हो र.का. 31-07-2020
- 3) आदेशानुसार श्रीमान नायब तहसीलदार महोदय बिरवा मु.न. t202108300415736/21-03-2023 खाता संख्या 395 के गाटा संख्या-55/0.1130हे0 व 56/0.0570हे0 व 61/0.0450हे0 व 62/0.1130हे0 में रकबा 0.081हे0 सम्पूर्णअंश से विक्रेता श्रीमती विटाना देवी पत्नी देवेन्द्र नाथ निवासी मोकलपुर पर0 तह0 व जिला गोण्डा का नाम खारिज होकर क्रेता विशाल सिंह पुत्र हरिशंकर सिंह निवासी होटल गोर्नाद सिविल लाइन्स शहर व जिला गोण्डा का नाम पंजीकृत बैनामा पंजीकरण संख्या 17283 दिनांक 08.12.2021 के आधार पर अन्य के साथ सहखातेदार संक्रमणीय भूमिधर दर्ज हो र.का. 28-06-2023

Data Digitally Signed by: VED PRAKASH DUBEY (REVENUE KANOONGO)

दिनांक/समय/स्थान: 28-01-2025 10:50:54 तहसील : गोण्डा

❶ यह उद्घरण खतौनी इलेक्ट्रॉनिक डिलीवरी सिस्टम द्वारा तैयार की गयी है तथा डाटा डिजीटल हस्ताक्षर द्वारा हस्ताक्षरित है।

मुद्रित कर्ता : PALLAVI SRIVASTAVA तहसील : गोण्डा

मुद्रित दिनांक एवं समय: 28-01-2025 10:50:54

❶ Not Applicable For Online Prints ❶ उपरोक्त उद्घरण खतौनी का वेरीफिकेशन <https://upbhulekh.gov.in> Website पर जाकर अथवा QR Code Scan करके किया जा सकता है।





उद्धरण खतौनी

उद्धरण क्रमांक : 17456720250156


ग्राम क्रमांक : 174567 ग्राम का नाम (परगना) : मथुरा चौबे(गोण्डा) तहसील : गोण्डा जनपद : गोंडा फसली वर्ष : 1429-1434 (01 जुलाई, 2021 से 30 जून, 2027) भाग : 1 (1) खाता संख्या : 00395

श्रेणी : 1-क / भूमि जो संक्रमणीय भूमिधरों के अधिकार में हो

खातेदार का विवरण		खातेदारी प्रारम्भ होने का विवरण		भूमि का विवरण		खातेदार का अंश		
खसरा/गाटा संख्या	(2) नाम/पिता-पति-संरक्षक-प्रबंधक का नाम / जाति कोड / आधार नं० (अन्तिम चार अंक) अथवा पैन नं० (6-9 स्थान के अंक) / पता / जन्मतिथि (अवयस्क हेतु)	(3) न्यायालय का नाम / कम्प्यूटरीकृत वाद संख्या अथवा आदेश संख्या / आदेश का दिनांक / जोत का आधार	(4) वर्ष	(5) गाटा (यूनीक कोड)	(6) गाटे का कुल क्षेत्रफल (हे.)	(7) हिस्से में	(8) क्षेत्रफल में (हे.)	(9) खातेदार द्वारा देय भू-राजस्व
62	रामधारमण / जादौव लाल / नि.ग्रा मोकलपुर श्रीमती विटाना देवी / देवेन्द्र नाथ / नि.माककल पुर श्याम नाथ / भगौती प्रसाद / नि.हारीपुर रामगोपाल / भगौती प्रसाद / नि.हारीपुर रामसन्तोष / भगौती प्रसाद / नि.हारीपुर रामललन / भगौती प्रसाद / नि.हारीपुर बाबूलाल / भगौती प्रसाद / नि.हारीपुर		1375	62(1745670062000012)	0.1130			5.50

कुल गाटे- एक कुल क्षेत्रफल- शून्य दशमलव एक एक तीन शून्य (हेक्टेयर) कुल भू-राजस्व - पाँच दशमलव पाँच शून्य रुपये

नामान्तरण / परिवर्तन का विवरण		खारिज किया गया			दर्ज किया गया		
(10) न्यायालय का नाम / कम्प्यूटरीकृत वाद संख्या अथवा आदेश संख्या / आदेश का दिनांक / नामान्तरण का आधार / डिजिटल हस्ताक्षर नाम / डिजिटल हस्ताक्षर दिनांक	(11) नाम / पिता-पति-संरक्षक-प्रबंधक का नाम / जाति कोड / आधार नं० (अन्तिम चार अंक) अथवा पैन नं० (6-9 स्थान के अंक) / पता / जन्मतिथि	(12) गाटे का खसरा नम्बर /	(13) क्षेत्रफल (हे.)	(14) नाम / पिता-पति-संरक्षक-प्रबंधक का नाम / जाति कोड / आधार नं० (अन्तिम चार अंक) अथवा पैन नं० (6-9 स्थान के अंक) / पता / जन्मतिथि (अवयस्क हेतु)	(15) गाटे का खसरा नम्बर / यूनीक कोड	(16) क्षेत्रफल (हे.)	

	(अवयस्क हेतु)	यूनीक कोड			
(17)भूमि के सम्बन्ध में विचाराधीन राजस्व वाद/वादों की कम्प्यूटरीकृत संख्या :					
(18)बंधक/बंधक-मुक्त होने की स्थिति					
(18.1)बंधक होने की स्थिति (संस्था अथवा बैंक का नाम/कोड/बंधक का दिनांक/धनराशि/आवेदन संख्या/खातेदार(पिता-पति-संरक्षक)) :					
(18.2)बंधक-मुक्त होने की स्थिति (संस्था अथवा बैंक का नाम/कोड/बंधक-मुक्त का दिनांक/धनराशि/आवेदन संख्या/खातेदार(पिता-पति-संरक्षक)) :					
(19)अभ्युक्ति :					
पूर्व आदेशों का विवरण					
1) अ.न्यायालय ना.तह.महो.बिरवा मु.न.1130/29-8-17 उ.प्र.संहिता 2006 अन्तर्गत धारा 34 ग्राम हारीपुर व मधुवा चौबे पर.तह.व जि.गोण्डा शिवशंकर चौबे बनाम राजपती मे आदेश हुआ कि उक्त वाद मे दौरान मुकदमा पक 11क हो चुका है जिससे विवादित भूमि की विक्रय होने की प्रबल सम्भावना प्रतीत होती है इस लिए न्यायहित मे अग्रिम तिथि 6-9-17 तक बाद से सम्बन्धित विवादित भूमि खाता सं. 244, 450,415,416, 589, 590, 34/1423-1428फ. पर अंकित भूमि विक्रय करने से रोका जाता है र.का. 30-8-17					
2) आदेशानुसार श्रीमान नाथब तहसीलदार महोदय बिरवा मु.न.T202008300403936/29-07-2020 खाता संख्या-415 गाटा संख्या-55/0.1130हे0 व 56/0.0570हे0 व 61/0.0450हे0 व 62/0.1130हे0 व 115/0.0810हे0 मे से रकबा 1/4 भाग यानी 0.102हे0 सम्पूर्णअंश से विक्रेता-राधारमण पुत्र श्री जादौव लाल चौबे निवासी ग्राम मोकलपुर परगना, तहसील व जिला गोण्डा बारिदहाल शॉप नं0-6 सुभाष मार्केट जोन-2 वार्ड 31 एम पी आर रोड भिलाई दुर्ग छत्तीसगढ. का नाम खारिज होकर क्रेता रवि कुमार चौबे पुत्र महेश कुमार चौबे निवासी ग्राम मोकलपुर परगना, तहसील व जिला गोण्डा का नाम बतौर सहखातेदार संक्रमणीय भूमिघर जरिये बैनामा दर्ज हो र.का. 31-07-2020					
3) आदेशानुसार श्रीमान नाथब तहसीलदार महोदय बिरवा मु.न. t202108300415736/21-03-2023 खाता संख्या 395 के गाटा संख्या-55/0.1130हे0 व 56/0.0570हे0 व 61/0.0450हे0 व 62/0.1130हे0 में रकबा 0.081हे0 सम्पूर्णअंश से विक्रेता श्रीमती विटाना देवी पत्नी देवेन्द्र नाथ निवासी मोकलपुर पर0 तह0 व जिला गोण्डा का नाम खारिज होकर क्रेता विशाल सिंह पुत्र हरिशंकर सिंह निवासी होटल गोर्नाद सिविल लाइन्स शहर व जिला गोण्डा का नाम पंजीकृत बैनामा पंजीकरण संख्या 17283 दिनांक 08.12.2021 के आधार पर अन्य के साथ सहखातेदार संक्रमणीय भूमिघर दर्ज हो र.का. 28-06-2023					
Data Digitally Signed by: VED PRAKASH DUBEY (REVENUE KANOONGO) दिनांक/समय/स्थान: 28-01-2025 10:51:06 तहसील : गोण्डा			मुद्रित कर्ता : PALLAVI SRIVASTAVA तहसील : गोण्डा मुद्रित दिनांक एवं समय: 28-01-2025 10:51:06 ❶ Not Applicable For Online Prints ❶ उपरोक्त उद्घरण खतीनी का वेरीफिकेशन https://upbhulekh.gov.in Website पर जाकर अथवा QR Code Scan करके किया जा सकता है		
❶ यह उद्घरण खतीनी इलेक्ट्रॉनिक डिजिटल सिस्टम द्वारा तैयार की गयी है तथा डाटा डिजीटल हस्ताक्षर द्वारा हस्ताक्षरित है।					



उद्धरण खतौनी

उद्धरण क्रमांक : 17456720250157

ग्राम क्रमांक : 174567 ग्राम का नाम (परगना) : मथुरा चौबे(गोण्डा) तहसील : गोण्डा जनपद : गोंडा फसली वर्ष : 1429-1434 (01 जुलाई, 2021 से 30 जून, 2027) भाग : 1 (1) खाता संख्या : 00350

श्रेणी : 1-क / भूमि जो संक्रमणीय भूमिधरों के अधिकार में हो।

खातेदार का विवरण		खातेदारी प्रारम्भ होने का विवरण		भूमि का विवरण		खातेदार का अंश		
खसरा/ गाटा संख्या	(2) नाम/पिता-पति-संरक्षक-प्रबंधक का नाम / जाति कोड / आधार नं० (अन्तिम चार अंक) अथवा पैन नं० (6-9 स्थान के अंक) / पता / जन्मतिथि (अवयस्क हेतु)	(3) न्यायालय का नाम / कम्प्यूटरीकृत वाद संख्या अथवा आदेश संख्या / आदेश का दिनांक / जोत का आधार	(4) वर्ष	(5) गाटा (यूनीक कोड)	(6) गाटे का कुल क्षेत्रफल (हे.)	(7) हिस्से में	(8) क्षेत्रफल में (हे.)	(9) खातेदार द्वारा देय भू- राजस्व
63	राम उजागर / खाकी प्रसाद / नि.ग्रा हरीपुर रामसंतोष / ठाकुर / नि.ग्रा शिवभगवान / रामअछैबर / नि.हारीपुर बच्चा लाल / रामअछैबर / नि.हारीपुर मु.प्रेमादेवी / रामअछैबर / नि.हारीपुर शिवपूजन / रामभूलन / नि.ग्राम हारीपुर भानु प्रताप / राममूरत / निवासी हारीपुर राम प्रताप / राममूरत / निवासी हारीपुर शिव प्रताप / राममूरत / निवासी हारीपुर श्रीमती द्रोपदी / राममूरत / निवासी हारीपुर		1375	63(1745670063000012)	0.0890			4.00
कुल गाटे- एक		कुल क्षेत्रफल- शून्य दशमलव शून्य आठ नौ शून्य (हेक्टेयर)		कुल भू-राजस्व - चार दशमलव शून्य शून्य रुपये				
नामान्तरण / परिवर्तन का विवरण		खारिज किया गया			दर्ज किया गया			
(10) न्यायालय का नाम / कम्प्यूटरीकृत वाद संख्या अथवा आदेश संख्या / आदेश का	(11) नाम / पिता-पति-संरक्षक-	(12) गाटे	(13) क्षेत्रफल	(14) नाम / पिता-पति-संरक्षक-प्रबंधक	(15) गाटे का खसरा नम्बर / यूनीक कोड	(16) क्षेत्रफल		

दिनांक / नामान्तरण का आधार / डिजिटल हस्ताक्षर नाम / डिजिटल हस्ताक्षर दिनांक	प्रबंधक का नाम / जाति कोड / आधार नं० (अन्तिम चार अंक) अथवा पैन नं० (6-9 स्थान के अंक) / पता / जन्मतिथि (अवयस्क हेतु)	का खसरा नम्बर / यूनीक कोड	(हे.)	का नाम / जाति कोड / आधार नं० (अन्तिम चार अंक) अथवा पैन नं० (6-9 स्थान के अंक) / पता / जन्मतिथि (अवयस्क हेतु)	(हे.)
---	--	---------------------------	-------	--	-------

(17) भूमि के सम्बन्ध में विचाराधीन राजस्व वाद/वादों की कम्प्यूटरीकृत संख्या :

(18) बंधक/बंधक-मुक्त होने की स्थिति

(18.1) बंधक होने की स्थिति (संस्था अथवा बैंक का नाम/कोड/बंधक का दिनांक/धनराशि/आवेदन संख्या/खातेदार(पिता-पति-संरक्षक)) :

(18.2) बंधक-मुक्त होने की स्थिति (संस्था अथवा बैंक का नाम/कोड/बंधक-मुक्त का दिनांक/धनराशि/आवेदन संख्या/खातेदार(पिता-पति-संरक्षक)) :

(19) अभ्युक्ति :

पूर्व आदेशों का विवरण

- 1) आदेशानुसार श्रीमान नायब तहसीलदार महोदय बिरवा मु.न. t202108300405470/13-08-2021 खाता संख्या 438/1423-28फ. की गाटा संख्या 84/0.0690हे० व खाता संख्या 442 की गाटा संख्या 63/0.0890हे०, 64/0.0770हे०, 82मि./0.0570हे० में से रकबा 0.072हे० सम्पूर्ण अंश से विक्रेता शिव प्रताप पुत्र राममूर्ति व शिवपूजन शुक्ल पुत्र रामभूलन निवासीगण हारीपुर परगना तहसील व जिला गोण्डा का नाम खारिज होकर क्रेता निर्भय प्रताप सिंह पुत्र देवेन्द्र प्रताप सिंह निवासी बहादुरपुर धनौली तहसील तरबंग जिला गोण्डा का नाम पंजीकृत बैनामा पंजीकरण संख्या 8741 दिनांकित 25.06.2021 के आधार पर अन्य के साथ बतौर सहखातेदार संक्रमणीय भूमिघर दर्ज हो र.का. 17-08-2021
- 2) आदेशानुसार श्रीमान नायब तहसीलदार महोदय बिरवा मु.न. T201908300411526 दि. 14-07-2020 आदेश हुआ कि ग्राम मथुरा चौबे परगना, तहसील व जिला गोण्डा के षट्वार्षिक खतौनी 1423 से 1428 फसली के खाता सं०-00547 के गाटा सं.162/0.5910हे० से विक्रेता अनामिका सिंह पत्नी दिलीप कुमार सिंह निवासी-106, विष्णुपुरी कालोनी, सिविल लाइन, गोण्डा का नाम सम्पूर्ण अंश से खारिज कर क्रेता प्रतीक भूषण सिंह पुत्र श्री बृज भूषण शरण सिंह निवासी ग्राम विश्रोहरपुर, तहसील तरबंग, जनपद गोण्डा जरिये बैनामा व श्रीमती रेनु त्रिपाठी पत्नी डा० प्रमोद त्रिपाठी तथा कु० प्रीत वसीयती संरक्षक राधेश्याम त्रिपाठी, सत्य प्रकाश त्रिपाठी व अवधेश त्रिपाठी का नाम पंजीकृत वसीयतनामा के आधार पर अंशानुसार बतौर वारिस दर्ज कागजात हो ग्राम मथुरा चौबे परगना, तहसील व जिला गोण्डा के षट्वार्षिक खतौनी 1423 से 1428 फसली के खाता सं.00359 के गाटा सं०-10/0.3520हे० व खाता सं०-00442 के गाटा सं०-63/0.089हे० से विक्रेता शिवभगवान, बच्चालाल पुत्रगण राम अछैबर व सु. प्रेमा देवी पत्नी राम अछैबर निवासी ग्रामवासी का नाम सम्पूर्ण अंश से खारिज कर क्रेता प्रतीक भूषण सिंह पुत्र श्री बृज भूषण शरण सिंह निवासी ग्राम विश्रोहरपुर, तहसील तरबंग, जनपद गोण्डा जरिये बैनामा व श्रीमती रेनु त्रिपाठी पत्नी डा० प्रमोद त्रिपाठी तथा कु० प्रीत वसीयती संरक्षक राधेश्याम त्रिपाठी, सत्य प्रकाश त्रिपाठी व अवधेश त्रिपाठी का नाम पंजीकृत वसीयतनामा के आधार पर अंशानुसार बतौर वारिस दर्ज हो ग्राम मथुरा चौबे परगना, तहसील व जिला गोण्डा के षट्वार्षिक खतौनी 1423 से 1428 फसली के खाता सं०-00492 के गाटा सं०-69/0.0930हे० से विक्रेता ओम प्रकाश पुत्र त्रिवेनी प्रसाद निवासी ग्राम लक्ष्मणपुर जाट व शांति प्रसाद का नाम सम्पूर्ण अंश से खारिज कर क्रेता प्रतीक भूषण सिंह पुत्र श्री बृज भूषण शरण सिंह निवासी ग्राम विश्रोहरपुर, तहसील तरबंग, जनपद गोण्डा जरिये बैनामा व श्रीमती रेनु त्रिपाठी पत्नी डा० प्रमोद त्रिपाठी तथा कु० प्रीत वसीयती संरक्षक राधेश्याम त्रिपाठी, सत्य प्रकाश त्रिपाठी व अवधेश त्रिपाठी का नाम पंजीकृत वसीयतनामा के आधार पर अंशानुसार बतौर वारिस दर्ज कागजात हो ग्राम मथुरा चौबे परगना, तहसील व जिला गोण्डा के षट्वार्षिक खतौनी 1423 से 1428 फसली के खाता सं०-00445 के गाटा सं०-52/0.8980हे० से विक्रेता राम कैलाश पुत्र बाबूदाम निवासी ग्राम हारीपुर का नाम सम्पूर्ण अंश से खारिज कर क्रेता प्रतीक भूषण सिंह पुत्र श्री बृज भूषण शरण सिंह निवासी ग्राम विश्रोहरपुर, तहसील तरबंग, जनपद गोण्डा जरिये बैनामा व श्रीमती रेनु त्रिपाठी पत्नी डा० प्रमोद त्रिपाठी तथा कु० प्रीत वसीयती संरक्षक राधेश्याम त्रिपाठी, सत्य प्रकाश त्रिपाठी व अवधेश त्रिपाठी का नाम पंजीकृत वसीयतनामा के आधार पर अंशानुसार बतौर वारिस दर्ज हो र.का. 15-07-2020
- 3) आदेशानुसार नायब तहसीलदार महोदय गोण्डा मु.न. t202108300410240/21-03-2023 खाता संख्या 492/1423-28फ. के गाटा संख्या 69/0.0930हे० व खाता संख्या 168 के गाटा संख्या 70/0.0770हे०, 24/0.2830हे०, 49/0.0810हे०, 274/0.2830हे० व खाता संख्या 442 के गाटा संख्या 4/0.0570हे०, 63/0.0890हे०, 64/0.0770हे०, 82मि./0.0570हे०, व खाता संख्या 469 के गाटा संख्या 9/0.4740हे०, 11/0.1170हे०, 59/0.0200हे०, 94/0.400हे०, 95/0.0200हे०, 100/0.4490हे०, 173/0.5380हे० व खाता संख्या 438 के गाटा संख्या 7/0.1210हे०, 84/0.0690हे० में से रकबा 0.3512हे० सम्पूर्ण अंश पर विक्रेता प्रमोद कुमार पाण्डेय पुत्र नन्द किशोर पाण्डेय व राम सन्तोष पुत्र ठाकुर प्रसाद व राम उजगर पुत्र खाकी प्रसाद व भानु प्रताप व राम प्रताप व शिव प्रताप पुत्रगण रामभूत व श्रीमती द्रोपदी पत्नी रामभूत निवासीगण हारीपुर परगना तहसील व जिला गोण्डा का नाम खारिज होकर क्रेता निर्भय प्रताप सिंह पुत्र देवेन्द्र प्रताप सिंह निवासी बहादुर धनौली तहसील तरबंग जिला गोण्डा का नाम जरिये पंजीकृत बैनामा पंजीकरण संख्या 4944 दिनांकित 18.03.2021 के आधार पर बतौर सहखातेदार संक्रमणीय भूमिघर दर्ज हो र.का. 29-08-2023

Data Digitally Signed by: VED PRAKASH DUBEY (REVENUE KANOONGO)

दिनांक/समय/स्थान: 28-01-2025 10:51:17 तहसील : गोण्डा

ⓘ यह उद्घरण खतौनी इलेक्ट्रॉनिक डिजिटल सिस्टम द्वारा तैयार की गयी है तथा डाटा डिजिटल हस्ताक्षर द्वारा हस्ताक्षरित है।

मुद्रित कर्ता : PALLAVI SRIVASTAVA तहसील : गोण्डा

मुद्रित दिनांक एवं समय: 28-01-2025 10:51:17

ⓘ Not Applicable For Online Prints ⓘ उपरोक्त उद्घरण खतौनी का वेरिफिकेशन <https://upbhulekh.gov.in> Website पर जाकर अथवा QR Code Scan करके किया जा सकता है।



28 JAN 2025



उद्धरण खतौनी

उद्धरण क्रमांक : 17456720250158

ग्राम क्रमांक : 174567 ग्राम का नाम (परगना) : मथुरा चौबे(गोण्डा) तहसील : गोण्डा जनपद : गोंडा फसली वर्ष : 1429-1434 (01 जुलाई, 2021 से 30 जून, 2027) भाग : 1 (1) खाता संख्या : 00350

श्रेणी : 1-क / भूमि जो संक्रमणीय भूमिधरों के अधिकार में हो

खातेदार का विवरण		खातेदारी प्रारम्भ होने का विवरण		भूमि का विवरण		खातेदार का अंश		
खसरा/गाटा संख्या	(2) नाम/पिता-पति-संरक्षक-प्रबंधक का नाम / जाति कोड / आधार नं० (अन्तिम चार अंक) अथवा पैन नं० (6-9 स्थान के अंक) / पता / जन्मतिथि (अवयस्क हेतु)	(3) न्यायालय का नाम / कम्प्यूटरीकृत वाद संख्या अथवा आदेश संख्या / आदेश का दिनांक / जोत का आधार	(4) वर्ष	(5) गाटा (यूनीक कोड)	(6) गाटे का कुल क्षेत्रफल (हे.)	(7) हिस्से में	(8) क्षेत्रफल में (हे.)	(9) खातेदार द्वारा देय भू-राजस्व
64	राम उजागर / खाकी प्रसाद / नि.ग्रा हीरपुर रामसंतोष / ठाकुर / नि.ग्रा शिवभगवान / रामअछैबर / नि.हारीपुर बच्चा लाल / रामअछैबर / नि.हारीपुर मु.प्रेमादेवी / रामअछैबर / नि.हारीपुर शिवपूजन / रामभूलन / नि.ग्राम हारीपुर भानु प्रताप / राममूरत / निवासी हारीपुर राम प्रताप / राममूरत / निवासी हारीपुर शिव प्रताप / राममूरत / निवासी हारीपुर श्रीमती द्रोपदी / राममूरत / निवासी हारीपुर		1375	64(1745670064000012)	0.0770			3.50
कुल गाटे- एक		कुल क्षेत्रफल- शून्य दशमलव शून्य सात सात शून्य (हेक्टेयर)		कुल भू-राजस्व - तीन दशमलव पाँच शून्य रुपये				
नामान्तरण / परिवर्तन का विवरण		खारिज किया गया			दर्ज किया गया			
(10) न्यायालय का नाम / कम्प्यूटरीकृत वाद संख्या अथवा आदेश संख्या / आदेश का	(11) नाम / पिता-पति-संरक्षक-	(12) गाटे	(13) क्षेत्रफल	(14) नाम / पिता-पति-संरक्षक-प्रबंधक	(15) गाटे का खसरा नम्बर / यूनीक कोड	(16) क्षेत्रफल		

दिनांक / नामान्तरण का आधार / डिजिटल हस्ताक्षर नाम / डिजिटल हस्ताक्षर दिनांक	प्रबंधक का नाम / जाति कोड / आधार नं० (अन्तिम चार अंक) अथवा पैन नं० (6-9 स्थान के अंक) / पता / जन्मतिथि (अवयस्क हेतु)	का खसरा नम्बर / यूनीक कोड	(हे.)	का नाम / जाति कोड / आधार नं० (अन्तिम चार अंक) अथवा पैन नं० (6-9 स्थान के अंक) / पता / जन्मतिथि (अवयस्क हेतु)	(हे.)
---	--	---------------------------	-------	--	-------

(17) भूमि के सम्बन्ध में विचाराधीन राजस्व वाद/वादों की कम्प्यूटरीकृत संख्या :

(18) बंधक/बंधक-मुक्त होने की स्थिति

(18.1) बंधक होने की स्थिति (संस्था अथवा बैंक का नाम/कोड/बंधक का दिनांक/धनराशि/आवेदन संख्या/खातेदार(पिता-पति-संरक्षक)) :

(18.2) बंधक-मुक्त होने की स्थिति (संस्था अथवा बैंक का नाम/कोड/बंधक-मुक्त का दिनांक/धनराशि/आवेदन संख्या/खातेदार(पिता-पति-संरक्षक)) :

(19) अभ्युक्ति :

पूर्व आदेशों का विवरण

- 1) आदेशानुसार श्रीमान नायब तहसीलदार महोदय बिरवा मु.न. t202108300405470/13-08-2021 खाता संख्या 438/1423-28फ. की गाटा संख्या 84/0.0690हे0 व खाता संख्या 442 की गाटा संख्या 63/0.0890हे0, 64/0.0770हे0, 82फि./0.0570हे0 में से रकबा 0.072हे0 सम्पूर्ण अंश से विक्रेता शिव प्रताप पुत्र राममूर्ति व शिवपूजन शुक्ल पुत्र रामभूलन निवासीगण हारीपुर परगना तहसील व जिला गोण्डा का नाम खारिज होकर क्रेता निर्भय प्रताप सिंह पुत्र देवेन्द्र प्रताप सिंह निवासी बहादुरपुर धनीली तहसील तरबंग जिला गोण्डा का नाम पंजीकृत बैनामा पंजीकरण संख्या 8741 दिनांकित 25.06.2021 के आधार पर अन्य के साथ बतौर सहखातेदार संक्रमणीय भूमिधर दर्ज हो र.का. 17-08-2021
- 2) आदेशानुसार श्रीमान नायब तहसीलदार महोदय बिरवा मु.न. T201908300411526 दि. 14-07-2020 आदेश हुआ कि ग्राम मथुरा चौबे परगना, तहसील व जिला गोण्डा के षट्वार्षिक खतौनी 1423 से 1428 फसली के खाता सं0-00547 के गाटा सं.162/0.5910हे0 से विक्रेता अनामिका सिंह पत्नी दिलीप कुमार सिंह निवासी-106, विष्णुपुरी कालोनी, सिविल लाइन, गोण्डा का नाम सम्पूर्ण अंश से खारिज कर क्रेता प्रतीक भूषण सिंह पुत्र श्री बृज भूषण शरण सिंह निवासी ग्राम विश्रोहरपुर, तहसील तरबंग, जनपद गोण्डा जरिये बैनामा व श्रीमती रेनु त्रिपाठी पत्नी डा0 प्रमोद त्रिपाठी तथा कु0 प्रीत वसीयती संरक्षक राधेश्याम त्रिपाठी, सत्य प्रकाश त्रिपाठी व अवधेश त्रिपाठी का नाम पंजीकृत वसीयतनामा के आधार पर अंशानुसार बतौर वारिस दर्ज कागजात हो ग्राम मथुरा चौबे परगना, तहसील व जिला गोण्डा के षट्वार्षिक खतौनी 1423 से 1428 फसली के खाता सं.00359 के गाटा सं0-10/0.3520हे0 व खाता सं0-00442 के गाटा सं0-63/0.089हे0 से विक्रेता शिवभगवान, बच्चालाल पुत्रगण राम अछैबर व मु. प्रेमा देवी पत्नी राम अछैबर निवासी ग्रामवासी का नाम सम्पूर्ण अंश से खारिज कर क्रेता प्रतीक भूषण सिंह पुत्र श्री बृज भूषण शरण सिंह निवासी ग्राम विश्रोहरपुर, तहसील तरबंग, जनपद गोण्डा जरिये बैनामा व श्रीमती रेनु त्रिपाठी पत्नी डा0 प्रमोद त्रिपाठी तथा कु0 प्रीत वसीयती संरक्षक राधेश्याम त्रिपाठी, सत्य प्रकाश त्रिपाठी व अवधेश त्रिपाठी का नाम पंजीकृत वसीयतनामा के आधार पर अंशानुसार बतौर वारिस दर्ज हो ग्राम मथुरा चौबे परगना, तहसील व जिला गोण्डा के षट्वार्षिक खतौनी 1423 से 1428 फसली के खाता सं0-00492 के गाटा सं0-69/0.0930हे0 से विक्रेता ओम प्रकाश पुत्र त्रिवेनी प्रसाद निवासी ग्राम लक्ष्मणपुर जाट व शांति प्रसाद का नाम सम्पूर्ण अंश से खारिज कर क्रेता प्रतीक भूषण सिंह पुत्र श्री बृज भूषण शरण सिंह निवासी ग्राम विश्रोहरपुर, तहसील तरबंग, जनपद गोण्डा जरिये बैनामा व श्रीमती रेनु त्रिपाठी पत्नी डा0 प्रमोद त्रिपाठी तथा कु0 प्रीत वसीयती संरक्षक राधेश्याम त्रिपाठी, सत्य प्रकाश त्रिपाठी व अवधेश त्रिपाठी का नाम पंजीकृत वसीयतनामा के आधार पर अंशानुसार बतौर वारिस दर्ज कागजात हो ग्राम मथुरा चौबे परगना, तहसील व जिला गोण्डा के षट्वार्षिक खतौनी 1423 से 1428 फसली के खाता सं0-00445 के गाटा सं0-52/0.8980हे0 से विक्रेता राम कैलाश पुत्र बाबूराम निवासी ग्राम हारीपुर का नाम सम्पूर्ण अंश से खारिज कर क्रेता प्रतीक भूषण सिंह पुत्र श्री बृज भूषण शरण सिंह निवासी ग्राम विश्रोहरपुर, तहसील तरबंग, जनपद गोण्डा जरिये बैनामा व श्रीमती रेनु त्रिपाठी पत्नी डा0 प्रमोद त्रिपाठी तथा कु0 प्रीत वसीयती संरक्षक राधेश्याम त्रिपाठी, सत्य प्रकाश त्रिपाठी व अवधेश त्रिपाठी का नाम पंजीकृत वसीयतनामा के आधार पर अंशानुसार बतौर वारिस दर्ज हो र.का. 15-07-2020
- 3) आदेशानुसार नायब तहसीलदार महोदय गोण्डा मु.न. t202108300410240/21-03-2023 खाता संख्या 492/1423-28फ. के गाटा संख्या 69/0.0930हे0 व खाता संख्या 168 के गाटा संख्या 70/0.0770हे0, 24/0.2830हे0, 49/0.0810हे0, 274/0.2830हे0 व खाता संख्या 442 के गाटा संख्या 4/0.0570हे0, 63/0.0890हे0, 64/0.0770हे0, 82फि./0.0570हे0, व खाता संख्या 469 के गाटा संख्या 9/0.4740हे0, 11/0.1170हे0, 59/0.0200हे0, 94/0.400हे0, 95/0.0200हे0, 100/0.4490हे0, 173/0.5380हे0 व खाता संख्या 438 के गाटा संख्या 7/0.1210हे0, 84/0.0690हे0 में से रकबा 0.3512हे0 सम्पूर्ण अंश पर विक्रेता प्रमोद कुमार पाण्डेय पुत्र नन्द किशोर पाण्डेय व राम सन्तोष पुत्र ठाकुर प्रसाद व राम उजागर पुत्र खाकी प्रसाद व भानु प्रताप व राम प्रताप व शिव प्रताप पुत्रगण राममूरत व श्रीमती द्रोपदी पत्नी राममूरत निवासीगण हारीपुर परगना तहसील व जिला गोण्डा का नाम खारिज होकर क्रेता निर्भय प्रताप सिंह पुत्र देवेन्द्र प्रताप सिंह निवासी बहादुर धनीली तहसील तरबंग जिला गोण्डा का नाम जरिये पंजीकृत बैनामा पंजीकरण संख्या 4944 दिनांकित 18.03.2021 के आधार पर बतौर सहखातेदार संक्रमणीय भूमिधर दर्ज हो र.का. 29-08-2023

Data Digitally Signed by: VED PRAKASH DUBEY (REVENUE KANOONGO)

दिनांक/समय/स्थान: 28-01-2025 10:51:28 तहसील : गोण्डा

❶ यह उदरण खतौनी इलेक्ट्रॉनिक डिलीवरी सिस्टम द्वारा तैयार की गयी है तथा डाटा डिजिटल हस्ताक्षर द्वारा हस्ताक्षरित है।

मुद्रित कर्ता : PALLAVI SRIVASTAVA तहसील : गोण्डा

मुद्रित दिनांक एवं समय: 28-01-2025 10:51:28

❶ Not Applicable For Online Prints ❶ उपरोक्त उदरण खतौनी का वेरीफिकेशन <https://upbhulekh.gov.in> Website पर जाकर अथवा QR Code Scan करके किया जा सकता है।





उद्धरण खतौनी

उद्धरण क्रमांक : 17456720250160

ग्राम क्रमांक : 174567 ग्राम का नाम (परगना) : मथुरा चौबे(गोण्डा) तहसील : गोण्डा जनपद : गोंडा फसली वर्ष : 1429-1434 (01 जुलाई, 2021 से 30 जून, 2027) भाग : 1 (1) खाता संख्या : 00029

श्रेणी : 1-क / भूमि जो संक्रमणीय भूमिधरों के अधिकार में हो

खातेदार का विवरण		खातेदारी प्रारम्भ होने का विवरण		भूमि का विवरण		खातेदार का अंश		
खसरा/ गाटा संख्या	(2) नाम/पिता-पति-संरक्षक-प्रबंधक का नाम / जाति कोड / आधार नं० (अन्तिम चार अंक) अथवा पैन नं० (6-9 स्थान के अंक) / पता / जन्मतिथि (अवयस्क हेतु)	(3) न्यायालय का नाम / कम्प्यूटरीकृत वाद संख्या अथवा आदेश संख्या / आदेश का दिनांक / जोत का आधार	(4) वर्ष	(5) गाटा (यूनीक कोड)	(6) गाटे का कुल क्षेत्रफल (हे.)	(7) हिस्से में	(8) क्षेत्रफल में (हे.)	(9) खातेदार द्वारा देय भू- राजस्व
66	ईश्वरसरन / आदित्य प्रसाद / नि.ग्रा. हारीपुर रामराखन / आदित्य प्रसाद / नि.ग्रा. हारीपुर भगौती प्रसाद / रामसूरत / नि.ग्रा. हारीपुर सीताराम / गया प्रसाद / नि.ग्रा. हारीपुर श्यामनाथ / भगौती प्रसाद / नि.हारीपुर रामगोपाल / भगौती प्रसाद / नि.हारीपुर रामसन्तोश / भगौती प्रसाद / नि.हारीपुर रामलालन / भगौती प्रसाद / नि.हारीपुर बाबूराम / भगौती प्रसाद / नि.हारीपुर मु.राजपती / राधेश्याम / नि.हारीपुर रामकैलाश / बाबूराम / नि.ग्रा. हारीपुर बिन्देश्वरी / बाबूराम / नि.ग्रा. हारीपुर राजेस्वरी / बाबूराम / नि.ग्रा. हारीपुर मु.सुनदरपती / बाबूराम / नि.ग्रा. हारीपुर शिवप्रसाद / गोविन्द प्रसाद / नि.हारीपुर		1375फ	66(1745670066000012)	0.0730			3.50



हरिहरप्रसाद / गोविन्द प्रसाद / नि.हारीपुर हरीशंकर / गोविन्द प्रसाद / नि.हारीपुर ज्ञान चन्द्र / रमेश चन्द्र / नि.हारीपुर सूरज पाण्डेय / रमेश चन्द्र / नि.हारीपुर प्रमोद पाण्डेय / नन्द किशोर / नि. हारीपुर श्रीमती राधा देवी / नन्द किशोर / नि. हारीपुर						
---	--	--	--	--	--	--

कुल गाटे- एक कुल क्षेत्रफल- शून्य दशमलव शून्य सात तीन शून्य (हेक्टेयर) कुल भू-राजस्व - तीन दशमलव पाँच शून्य रुपये

नामान्तरण / परिवर्तन का विवरण	खारिज किया गया			दर्ज किया गया		
(10)	(11)	(12)	(13)	(14)	(15)	(16)
न्यायालय का नाम / कम्प्यूटरीकृत वाद संख्या अथवा आदेश संख्या / आदेश का दिनांक / नामान्तरण का आधार / डिजिटल हस्ताक्षर नाम / डिजिटल हस्ताक्षर दिनांक	नाम / पिता-पति-संरक्षक-प्रबंधक का नाम / जाति कोड / आधार नं0 (अन्तिम चार अंक) अथवा पैन नं0 (6-9 स्थान के अंक) / पता / जन्मतिथि (अवयस्क हेतु)	गाटे का खसरा नम्बर / यूतीक कोड	क्षेत्रफल (हे.)	नाम / पिता-पति-संरक्षक-प्रबंधक का नाम / जाति कोड / आधार नं0 (अन्तिम चार अंक) अथवा पैन नं0 (6-9 स्थान के अंक) / पता / जन्मतिथि (अवयस्क हेतु)	गाटे का खसरा नम्बर / यूतीक कोड	क्षेत्रफल (हे.)
1) राजस्व न्यायालय (नायब तहसीलदार) /t202208300413339 /24-02-2024 /विक्रय /VED PRAKASH DUBEY /02-09-2024	1.1) हरिहरप्रसाद/गोविन्द प्रसाद/नि.हारीपुर (शेष क्षेत्रफल : 0.0000)	66(1745670066000012)	1.1) 0.0000	1.1) निर्भय प्रताप सिंह/देवेन्द्र प्रताप सिंह/निवासी बहादुरपुर धनौली तह0 तरबगंज जिला गोण्डा	66(1745670066000012)	1.1) 0.0000

(17)भूमि के सम्बन्ध में विचाराधीन राजस्व वाद/वादों की कम्प्यूटरीकृत संख्या :

(18)बंधक/बंधक-मुक्त होने की स्थिति

(18.1)बंधक होने की स्थिति (संस्था अथवा बैंक का नाम/कोड/बंधक का दिनांक/धनराशि/आवेदन संख्या/खातेदार(पिता-पति-संरक्षक)) :

(18.2)बंधक-मुक्त होने की स्थिति (संस्था अथवा बैंक का नाम/कोड/बंधक-मुक्त का दिनांक/धनराशि/आवेदन संख्या/खातेदार(पिता-पति-संरक्षक)) :

(19)अभ्युक्ति :

पूर्व आदेशों का विवरण

- आ.रा.नि.महो. गोण्डा ज.पक11ख दि. 26-7-17 खाता सं. 34 पर मृतक भगीती प्रसाद व सु. राजपती के स्थान पर श्याम नाथ, रामगोपाल, राम सन्तोष, रामललन, बाबूराम पुत्रगण भगीती प्रसाद नि.हारीपुर का नाम बतौर वारिस दर्ज हो र.का. 31-7-17
- अ.न्यायालय ना.तह.महो.बिरवा मु.न.1130/29-8-17 उ.प्र.रा.संहिता 2006 अन्तर्गत धारा 34 ग्राम हारीपुर व मधुरा चौबे पर.तह.व जि.गोण्डा शिवशंकर चौबे बनाम राजपती मे आदेश हुआ कि उक्त वाद मे दौरान मुकदमा पक 11क हो चुका है जिससे विवादित भूमि की विक्रय होने की प्रबल सम्भावना प्रतीत होती है इस लिए न्यायहित मे अग्रिम तिथि 6-9-17 तक बाद से सम्बन्धित विवादित भूमि खाता सं. 244, 450,415,416, 589, 590, 34/1423-1428फ. पर अंकित भूमि विक्रय करने से रोका जाता है र.का. 30-8-17
- आदेशानुसार रा.नि.महो. भदवा तरहर जरिये प्रपत्र आर.सी. 9 ख मु.न. 2021818300928004830/10-07-2021 पुराना खाता सं. 590, 589, 588, 34 पर मृतक सीताराम पाण्डेय पुत्र गया प्रसाद उर्फ मुन्ना के स्थान पर सुन्दरपती पत्नी राजकिशोर पाण्डेय व रामपाल पाण्डेय, अशोक कुमार पाण्डेय, अवधेश पाण्डेय, भीम पाण्डेय पुत्रगण राज किशोर निवासी हारीपुर का नाम बतौर वारिस दर्ज हो र.का. 10-08-2021
- आदेशानुसार रा.नि.महो. भदवा तरहर जरिये प्रपत्र आर.सी. 9 ख मु.न. 2021818300928006560/19-8-2021 पुराना खाता सं. 445, 589, 590, 34 पर मृतक रामराखन पुत्र आदित्य प्रसाद के स्थान पर श्रीमती नगीना पत्नी राम राखन व श्रवन कुमार, देव कुमार, विनय कुमार पुत्रगण राम राखन

निवासी हारीपुर का नाम बतौर वारिस दर्ज हो र.का. 03-09-2021

5) आदेशानुसार श्रीमान रा.नि.महो. भद्रवा तरहर जरिये प्रपत्र आर.सी.9 ख सु.न. 2021818300928008414/11-11-2021 खाता सं. 34 पर मृतक सुन्दरपती पत्नी बाबूराम के स्थान पर राम कैलाश , विन्देश्वरी प्रसाद , राजेश्वरी प्रसाद पुत्रगण बाबूराम व राधादेवी पत्नी नन्द किशोर व प्रमोद पाण्डेय पुत्र नन्द किशोर निवासी हारीपुर का नाम बतौर वारिस दर्ज हो र.का. 17-11-2021

6) आदेशानुसार श्रीमान नायब तहसीलदार महोदय बिरवा सु.न.202108300412213/06-01-2022 खाता संख्या 29 के गाटा संख्या 66/0.0730हे0 व 88/0.0810हे0 व खाता संख्या 596 के गाटा संख्या 57/0.0930हे0 व 60/0.0200हे0 व 89/0.0450हे0 व 90/0.0490हे0 व 91/0.0610हे0 व 92/0.0650हे0 में रकबा 0.053हे0 सम्पूर्णअंश से विक्रेता ईश्वरसन पुत्र आदित्य प्रसाद व श्रवण कुमार व देव कुमार व विनय कुमार पुत्रगण रामराखन व श्रीमती नगीना देवी पत्नी रामराखन निवासी हारीपुर पर0 तह0 व जिला गोण्डा का नाम खारिज होकर क्रेता विशाल सिंह पुत्र हरिसंकर सिंह निवासी होटल गोनार्द सिविल लाइन्स शहर पर0 तह0 व जिला गोण्डा का नाम पंजीकृत बैनामा पंजीकरण संख्या 12660 दिनांक 02.09.2021 के आधार पर अन्य के साथ सहखातेदार संक्रमणीय भूमिधर दर्ज हो र.का. 18-01-2022

Data Digitally Signed by: VED PRAKASH DUBEY (REVENUE KANOONGO)

दिनांक/समय/स्थान: 28-01-2025 10:51:56 तहसील : गोण्डा

❗ यह उद्घरण खतौनी इलेक्ट्रॉनिक डिलीवरी सिस्टम द्वारा तैयार की गयी है तथा डाटा डिजिटल हस्ताक्षर द्वारा हस्ताक्षरित है।

मुद्रित कर्ता : PALLAVI SRIVASTAVA तहसील : गोण्डा

मुद्रित दिनांक एवं समय: 28-01-2025 10:51:56

❗ Not Applicable For Online Prints ❗ उपरोक्त उद्घरण खतौनी का वेरिफिकेशन <https://upbhulekh.gov.in> Website पर जाकर अथवा QR Code Scan करके किया जा सकता है।





उद्धरण खतौनी

उद्धरण क्रमांक : 17456720250163

ग्राम क्रमांक : 174567 ग्राम का नाम (परगना) : मथुरा चौबे(गोण्डा) तहसील : गोण्डा जनपद : गोंडा फसली वर्ष : 1429-1434 (01 जुलाई, 2021 से 30 जून, 2027) भाग : 1 (1) खाता संख्या : 00477

श्रेणी : 1-क / भूमि जो संक्रमणीय भूमिधरों के अधिकार में हो

खातेदार का विवरण		खातेदारी प्रारम्भ होने का विवरण		भूमि का विवरण		खातेदार का अंश		
खसरा/गाटा संख्या	(2) नाम/पिता-पति-संरक्षक-प्रबंधक का नाम / जाति कोड / आधार नं0 (अन्तिम चार अंक) अथवा पैन नं0 (6-9 स्थान के अंक) / पता / जन्मतिथि (अवयस्क हेतु)	(3) न्यायालय का नाम / कम्प्यूटरीकृत वाद संख्या अथवा आदेश संख्या / आदेश का दिनांक / जोत का आधार	(4) वर्ष	(5) गाटा (यूनीक कोड)	(6) गाटे का कुल क्षेत्रफल (हे.)	(7) हिस्से में	(8) क्षेत्रफल में (हे.)	(9) खातेदार द्वारा देय भू-राजस्व
69	शान्ती प्रसाद / रामछवीले / नि.ग्रा जगदम्बा प्रसाद / रामछवीले / नि.ग्रा गुरप्रसाद / रामछवीले / नि.ग्रा रामकृष्ण चौबे / भवानी प्रसाद चौबे / निवासी हारीपुर		1375	69(1745670069000012)	0.0930			1.45

कुल गाटे- एक कुल क्षेत्रफल- शून्य दशमलव शून्य नौ तीन शून्य (हेक्टेयर) कुल भू-राजस्व - एक दशमलव चार पाँच रुपये

नामान्तरण / परिवर्तन का विवरण		खारिज किया गया			दर्ज किया गया	
(10) न्यायालय का नाम / कम्प्यूटरीकृत वाद संख्या अथवा आदेश संख्या / आदेश का दिनांक / नामान्तरण का आधार / डिजिटल हस्ताक्षर नाम / डिजिटल हस्ताक्षर दिनांक	(11) नाम / पिता-पति-संरक्षक-प्रबंधक का नाम / जाति कोड / आधार नं0 (अन्तिम चार अंक) अथवा पैन नं0 (6-9 स्थान के अंक) / पता / जन्मतिथि (अवयस्क हेतु)	(12) गाटे का खसरा नम्बर / यूनीक कोड	(13) क्षेत्रफल (हे.)	(14) नाम / पिता-पति-संरक्षक-प्रबंधक का नाम / जाति कोड / आधार नं0 (अन्तिम चार अंक) अथवा पैन नं0 (6-9 स्थान के अंक) / पता / जन्मतिथि (अवयस्क हेतु)	(15) गाटे का खसरा नम्बर / यूनीक कोड	(16) क्षेत्रफल (हे.)

(17)भूमि के सम्बन्ध में विचाराधीन राजस्व वाद/वादों की कम्प्यूटरीकृत संख्या :

(18)बंधक/बंधक-मुक्त होने की स्थिति

(18.1)बंधक होने की स्थिति (संस्था अथवा बैंक का नाम/कोड/बंधक का दिनांक/धनराशि/आवेदन संख्या/खातेदार(पिता-पति-संरक्षक)) :

(18.2)बंधक-मुक्त होने की स्थिति (संस्था अथवा बैंक का नाम/कोड/बंधक-मुक्त का दिनांक/धनराशि/आवेदन संख्या/खातेदार(पिता-पति-संरक्षक)) :

(19)अभ्युक्ति :

पूर्व आदेशों का विवरण

- 1) आदेशानुसार श्रीमान नायब तहसीलदार महोदय बिरवा मु.न. t202108300405231/02-02-2022 खाता संख्या 168 के गाटा संख्या 49/0.081हे0 व गाटा संख्या 70/0.077हे0 व खाता संख्या 477 के गाटा संख्या 69/0.093हे0 मे से रकबा 0.169हे0 सम्पूर्णअंश से विक्रेता देवता प्रसाद शुक्ल पुत्र जगप्रसाद निवासी मझौवा परगना, तहसील व जिला गोण्डा व जगदम्बा प्रसाद पुत्र राम छबीले ग्रामवासी का नाम खारिज होकर क्रेता प्रमोद कुमार पाण्डेय पुत्र नन्दकिशोर पाण्डेय निवासी हारीपुर परगना, तहसील व जिला गोण्डा का नाम पंजीकृत बैनामा पंजीकरण संख्या 3907 दिनांक 02.03.2021 के आधार पर अन्य के साथ सहखातेदार संक्रमणीय भूमिधर दर्ज हो र.का. 12-03-2022
- 2) आदेशानुसार श्रीमान नायब तहसीलदार महोदय बिरवा मु.न. T201908300411526 दि. 14-07-2020 आदेश हुआ कि ग्राम मधुवा चौबे परगना, तहसील व जिला गोण्डा के षटवार्षिक खतौनी 1423 से 1428 फसली के खाता सं0-00547 के गाटा सं.162/0.5910हे0 से विक्रेता अनामिका सिंह पत्नी दिलीप कुमार सिंह निवासी-106, विष्णुपुरी कालोनी, सिविल लाइन, गोण्डा का नाम सम्पूर्ण अंश से खारिज कर क्रेता प्रतीक भूषण सिंह पुत्र श्री बृज भूषण शरण सिंह निवासी ग्राम विश्रोहरपुर, तहसील तरबगंज, जनपद गोण्डा जरिये बैनामा व श्रीमती रेनु त्रिपाठी पत्नी डा0 प्रमोद त्रिपाठी तथा कु0 प्रीत वसीयती संरक्षक राधेश्याम त्रिपाठी, सत्य प्रकाश त्रिपाठी व अवधेश त्रिपाठी का नाम पंजीकृत वसीयतनामा के आधार पर अंशानुसार बतौर वारिस दर्ज कागजात हो ग्राम मधुवा चौबे परगना, तहसील व जिला गोण्डा के षटवार्षिक खतौनी 1423 से 1428 फसली के खाता सं.00359 के गाटा सं0-10/0.3520हे0 व खाता सं0-00442 के गाटा सं0-63/0.089हे0 से विक्रेता शिवभगवान, बच्चालाल पुत्रगण राम अछैबर व सु. प्रेमा देवी पत्नी राम अछैबर निवासी ग्रामवासी का नाम सम्पूर्ण अंश से खारिज कर क्रेता प्रतीक भूषण सिंह पुत्र श्री बृज भूषण शरण सिंह निवासी ग्राम विश्रोहरपुर, तहसील तरबगंज, जनपद गोण्डा जरिये बैनामा व श्रीमती रेनु त्रिपाठी पत्नी डा0 प्रमोद त्रिपाठी तथा कु0 प्रीत वसीयती संरक्षक राधेश्याम त्रिपाठी, सत्य प्रकाश त्रिपाठी व अवधेश त्रिपाठी का नाम पंजीकृत वसीयतनामा के आधार पर अंशानुसार बतौर वारिस दर्ज हो ग्राम मधुवा चौबे परगना, तहसील व जिला गोण्डा के षटवार्षिक खतौनी 1423 से 1428 फसली के खाता सं0-00492 के गाटा सं0-69/0.0930हे0 से विक्रेता ओम प्रकाश पुत्र त्रिवेनी प्रसाद निवासी ग्राम लक्ष्मणपुर जाट व शांति प्रसाद का नाम सम्पूर्ण अंश से खारिज कर क्रेता प्रतीक भूषण सिंह पुत्र श्री बृज भूषण शरण सिंह निवासी ग्राम विश्रोहरपुर, तहसील तरबगंज, जनपद गोण्डा जरिये बैनामा व श्रीमती रेनु त्रिपाठी पत्नी डा0 प्रमोद त्रिपाठी तथा कु0 प्रीत वसीयती संरक्षक राधेश्याम त्रिपाठी, सत्य प्रकाश त्रिपाठी व अवधेश त्रिपाठी का नाम पंजीकृत वसीयतनामा के आधार पर अंशानुसार बतौर वारिस दर्ज कागजात हो ग्राम मधुवा चौबे परगना, तहसील व जिला गोण्डा के षटवार्षिक खतौनी 1423 से 1428 फसली के खाता सं0-00445 के गाटा सं0-52/0.8980हे0 से विक्रेता राम कैलाश पुत्र बाबूराम निवासी ग्राम हारीपुर का नाम सम्पूर्ण अंश से खारिज कर क्रेता प्रतीक भूषण सिंह पुत्र श्री बृज भूषण शरण सिंह निवासी ग्राम विश्रोहरपुर, तहसील तरबगंज, जनपद गोण्डा जरिये बैनामा व श्रीमती रेनु त्रिपाठी पत्नी डा0 प्रमोद त्रिपाठी तथा कु0 प्रीत वसीयती संरक्षक राधेश्याम त्रिपाठी, सत्य प्रकाश त्रिपाठी व अवधेश त्रिपाठी का नाम पंजीकृत वसीयतनामा के आधार पर अंशानुसार बतौर वारिस दर्ज हो र.का. 15-07-2020
- 3) आदेशानुसार नायब तहसीलदार महोदय गोण्डा मु.न.t202108300410240/21-03-2023 खाता संख्या 492/1423-28फ. के गाटा संख्या 69/0.0930हे0 व खाता संख्या 168 के गाटा संख्या 70/0.0770हे0, 24/0.2830हे0, 49/0.0810हे0, 274/0.2830हे0 व खाता संख्या 442 के गाटा संख्या 4/0.0570हे0, 63/0.0890हे0, 64/0.0770हे0, 82मि./0.0570हे0, व खाता संख्या 469 के गाटा संख्या 9/0.4740हे0, 11/0.1170हे0, 59/0.0200हे0, 94/0.400हे0, 95/0.0200हे0, 100/0.4490हे0, 173/0.5380हे0 व खाता संख्या 438 के गाटा संख्या 7/0.1210हे0, 84/0.0690हे0 में से रकबा 0.3512हे0 सम्पूर्ण अंश पर विक्रेता प्रमोद कुमार पाण्डेय पुत्र नन्द किशोर पाण्डेय व राम सन्तोष पुत्र ठाकुर प्रसाद व राम उजागर पुत्र खाकी प्रसाद व भानु प्रताप व राम प्रताप व शिव प्रताप पुत्रगण राममूरत व श्रीमती द्रोपदी पत्नी राममूरत निवासीगण हारीपुर परगना तहसील व जिला गोण्डा का नाम खारिज होकर क्रेता निर्भय प्रताप सिंह पुत्र देवेन्द्र प्रताप सिंह निवासी बहादुर धनीली तहसील तरबगंज जिला गोण्डा का नाम जरिये पंजीकृत बैनामा पंजीकरण संख्या 4944 दिनांकित 18.03.2021 के आधार पर बतौर सहखातेदार संक्रमणीय भूमिधर दर्ज हो र.का. 29-08-2023

Data Digitally Signed by: VED PRAKASH DUBEY (REVENUE KANOONGO)

दिनांक/समय/स्थान: 28-01-2025 10:52:37 तहसील : गोण्डा

यह उद्घरण खतौनी इलेक्ट्रॉनिक डिलीवरी सिस्टम द्वारा तैयार की गयी है तथा डाटा डिजिटल हस्ताक्षर द्वारा हस्ताक्षरित है।

मुद्रित कर्ता : PALLAVI SRIVASTAVA तहसील : गोण्डा

मुद्रित दिनांक एवं समय: 28-01-2025 10:52:37

Not Applicable For Online Prints उपरोक्त उद्घरण खतौनी

का वेरिफिकेशन <https://upbhulekh.gov.in> Website पर बास्कर अथवा

QR Code Scan करके किया जा सकता है।





उद्धरण खतौनी

उद्धरण क्रमांक : 17456720250164

ग्राम क्रमांक : 174567 ग्राम का नाम (परगना) : मथुरा चौबे(गोण्डा) तहसील : गोण्डा जनपद : गोंडा फसली वर्ष : 1429-1434 (01 जुलाई, 2021 से 30 जून, 2027) भाग : 1 (1) खाता संख्या : 00168

श्रेणी : 1-क / भूमि जो संक्रमणीय भूमिधरों के अधिकार में हो।

खातेदार का विवरण		खातेदारी प्रारम्भ होने का विवरण		भूमि का विवरण		खातेदार का अंश		
खसरा/गाटा संख्या	(2) नाम/पिता-पति-संरक्षक-प्रबंधक का नाम / जाति कोड / आधार नं० (अन्तिम चार अंक) अथवा पैन नं० (6-9 स्थान के अंक) / पता / जन्मतिथि (अवयस्क हेतु)	(3) न्यायालय का नाम / कम्प्यूटरीकृत वाद संख्या अथवा आदेश संख्या / आदेश का दिनांक / जोत का आधार	(4) वर्ष	(5) गाटा (यूनीक कोड)	(6) गाटे का कुल क्षेत्रफल (हे.)	(7) हिस्से में	(8) क्षेत्रफल में (हे.)	(9) खातेदार द्वारा देय भू-राजस्व
70	1) देवता प्रसाद शुक्ल/जगप्रसाद/नि.मझीवा		1375फ	70(1745670070000012)	0.0770	1) 1/1	1) 0.0770	3.50
							0.0770	

कुल गाटे- एक कुल क्षेत्रफल- शून्य दशमलव शून्य सात सात शून्य (हेक्टेयर) कुल भू-राजस्व - तीन दशमलव पाँच शून्य रुपये कुल अंश का क्षेत्रफल - शून्य दशमलव शून्य सात सात शून्य (हेक्टेयर)

नामान्तरण / परिवर्तन का विवरण		खारिज किया गया			दर्ज किया गया	
(10) न्यायालय का नाम / कम्प्यूटरीकृत वाद संख्या अथवा आदेश संख्या / आदेश का दिनांक / नामान्तरण का आधार / डिजिटल हस्ताक्षर नाम / डिजिटल हस्ताक्षर दिनांक	(11) नाम / पिता-पति-संरक्षक-प्रबंधक का नाम / जाति कोड / आधार नं० (अन्तिम चार अंक) अथवा पैन नं० (6-9 स्थान के अंक) / पता / जन्मतिथि (अवयस्क हेतु)	(12) गाटे का खसरा नम्बर / यूनीक कोड	(13) क्षेत्रफल (हे.)	(14) नाम / पिता-पति-संरक्षक-प्रबंधक का नाम / जाति कोड / आधार नं० (अन्तिम चार अंक) अथवा पैन नं० (6-9 स्थान के अंक) / पता / जन्मतिथि (अवयस्क हेतु)	(15) गाटे का खसरा नम्बर / यूनीक कोड	(16) क्षेत्रफल (हे.)

(17)भूमि के सम्बन्ध में विचाराधीन राजस्व वाद/वादों की कम्प्यूटरीकृत संख्या :

(18)बंधक/बंधक-मुक्त होने की स्थिति

(18.1)बंधक होने की स्थिति (संस्था अथवा बैंक का नाम/कोड/बंधक का दिनांक/धनराशि/आवेदन संख्या/खातेदार(पिता-पति-संरक्षक)) :

(18.2)बंधक-मुक्त होने की स्थिति (संस्था अथवा बैंक का नाम/कोड/बंधक-मुक्त का दिनांक/धनराशि/आवेदन संख्या/खातेदार(पिता-पति-संरक्षक)) :

(19)अभ्युक्ति :

- 1) जरिये बन्धकनामा इलाहाबाद बैंक शाखा कृ.उ.म.स. गोण्डा के पक्ष में खातेदार देवता प्रसाद पुत्र जगप्रसाद की भूमि खाता सं. 157 को मु. 982000 में बन्धक किया र.का. 29-5-17 (डिजिटल हस्ताक्षर : VED PRAKASH DUBEY/13-12-2021)
- 2) जरिये बन्धक मुक्त पत्र इण्डियन बैंक शाखा कृषि उत्पादन मण्डी समिति गोण्डा दि. 02-09-2021 पर आदेशानुसार श्रीमान तहसीलदार महोदय गोण्डा दि. 14-09-2021 को आदेश हुआ कि खातेदार देवता प्रसाद पुत्र जगप्रसाद की भूमि खाता सं. 168 के गाटा सं. 70, 24, 49, 274 बन्धक मुक्त किया जाता है र.का. 20-09-2021 (डिजिटल हस्ताक्षर : VED PRAKASH DUBEY/23-12-2021)

पूर्व आदेशों का विवरण

- 1) आदेशानुसार श्रीमान नायब तहसीलदार महोदय बिरवा मु.न. t202108300405231/02-02-2022 खाता संख्या 168 के गाटा संख्या 49/0.081हे0 व गाटा संख्या 70/0.077हे0 व खाता संख्या 492 के गाटा संख्या 69/0.093हे0 में से रकबा 0.169हे0 सम्पूर्णअंश से विक्रेता देवता प्रसाद शुक्ल पुत्र जगप्रसाद निवासी मझौवा परगना, तहसील व जिला गोण्डा व जगदम्बा प्रसाद पुत्र राम छबीले ग्रामवासी का नाम खारिज होकर क्रेता प्रमोद कुमार पाण्डेय पुत्र नन्दकिशोर पाण्डेय निवासी हारीपुर परगना, तहसील व जिला गोण्डा का नाम पंजीकृत बैनामा पंजीकरण संख्या 3907 दिनांक 02.03.2021 के आधार पर अन्य के साथ सहखातेदार संक्रमणीय भूमिघर दर्ज हो र.का. 12-03-2022
- 2) आदेशानुसार श्रीमान नायब तहसीलदार महोदय बिरवा मु.न. t202108300405471/05-05-2022 खाता संख्या 168 के गाटा संख्या 49/0.081हे0 सम्पूर्ण अंश से विक्रेता प्रमोद कुमार पाण्डेय पुत्र नन्दकिशोर पाण्डेय निवासी हारीपुर तह0 व जिला गोण्डा का नाम खारिज होकर क्रेता निर्भय प्रताप सिंह पुत्र देवेन्द्र प्रताप सिंह निवासी बहादुर धनौली तह. तरबगंज जिला गोण्डा का नाम पंजीकृत बैनामा पंजीकरण संख्या 8740 दिनांक 25.06.2021 के आधार पर सहखातेदार संक्रमणीय भूमिघर दर्ज हो र.का. 05-05-2022
- 3) आदेशानुसार नायब तहसीलदार महोदय गोण्डा मु.न. t202108300410240/21-03-2023 खाता संख्या 492/1423-28फ. के गाटा संख्या 69/0.0930हे0 व खाता संख्या 168 के गाटा संख्या 70/0.0770हे0, 24/0.2830हे0, 49/0.0810हे0, 274/0.2830हे0 व खाता संख्या 442 के गाटा संख्या 4/0.0570हे0, 63/0.0890हे0, 64/0.0770हे0, 82मि./0.0570हे0, व खाता संख्या 469 के गाटा संख्या 9/0.4740हे0, 11/0.1170हे0, 59/0.0200हे0, 94/0.400हे0, 95/0.0200हे0, 100/0.4490हे0, 173/0.5380हे0 व खाता संख्या 438 के गाटा संख्या 7/0.1210हे0, 84/0.0690हे0 में से रकबा 0.3512हे0 सम्पूर्ण अंश पर विक्रेता प्रमोद कुमार पाण्डेय पुत्र नन्द किशोर पाण्डेय व राम सन्तोष पुत्र ठाकुर प्रसाद व राम उजगर पुत्र खाकी प्रसाद व भानु प्रताप व राम प्रताप व शिव प्रताप पुत्रगण राममूरत व श्रीमती द्रोपदी पत्नी राममूरत निवासीगण हारीपुर परगना तहसील व जिला गोण्डा का नाम खारिज होकर क्रेता निर्भय प्रताप सिंह पुत्र देवेन्द्र प्रताप सिंह निवासी बहादुर धनौली तहसील तरबगंज जिला गोण्डा का नाम जरिये पंजीकृत बैनामा पंजीकरण संख्या 4944 दिनांकित 18.03.2021 के आधार पर बतौर सहखातेदार संक्रमणीय भूमिघर दर्ज हो र.का. 29-08-2023

Data Digitally Signed by: VED PRAKASH DUBEY (REVENUE KANOONGO)

दिनांक/समय/स्थान: 28-01-2025 10:52:51 तहसील : गोण्डा

❶ यह उद्घरण खतौनी इलेक्ट्रॉनिक डिजिटल सिस्टम द्वारा तैयार की गयी है तथा डाटा डिजिटल हस्ताक्षर द्वारा हस्ताक्षरित है।

मुद्रित कर्ता : PALLAVI SRIVASTAVA तहसील : गोण्डा

मुद्रित दिनांक एवं समय: 28-01-2025 10:52:51

❶ Not Applicable For Online Prints ❶ उपरोक्त उद्घरण खतौनी का वेरीफिकेशन <https://upbhulckh.gov.in> Website पर जाकर अथवा QR Code Scan करके किया जा सकता है।





उद्धरण खतौनी


उद्धरण क्रमांक : 17456720250147

ग्राम क्रमांक : 174567 ग्राम का नाम (परगना) : मथुरा चौबे(गोण्डा) तहसील : गोण्डा जनपद : गोंडा फसली वर्ष : 1429-1434 (01 जुलाई, 2021 से 30 जून, 2027) भाग : 1 (1) खाता संख्या : 00343

श्रेणी : 1-क / भूमि जो संक्रमणीय भूमिधरों के अधिकार में हो

खातेदार का विवरण		खातेदारी प्रारम्भ होने का विवरण		भूमि का विवरण		खातेदार का अंश		
खसरा/गाटा संख्या	(2) नाम/पिता-पति-संरक्षक-प्रबंधक का नाम / जाति कोड / आधार नं0 (अन्तिम चार अंक) अथवा पैन नं0 (6-9 स्थान के अंक) / पता / जन्मतिथि (अवयस्क हेतु)	(3) न्यायालय का नाम / कम्प्यूटरीकृत वाद संख्या अथवा आदेश संख्या / आदेश का दिनांक / जोत का आधार	(4) वर्ष	(5) गाटा (यूनीक कोड)	(6) गाटे का कुल क्षेत्रफल (हे.)	(7) हिस्से में	(8) क्षेत्रफल में (हे.)	(9) खातेदार द्वारा देय भू-राजस्व
53	1) रामउगार/साहेबदीन/नि. ग्राम 2) लक्ष्मन/साहेबदीन/नि. ग्राम 3) शत्रोहन/साहेबदीन/नि. ग्राम		1383फ	53(1745670053000012)	0.0570	1) 1/3 2) 1/3 3) 1/3	1) 0.0190 2) 0.0190 3) 0.0190	2.50
							0.0570	

कुल गाटे- एक कुल क्षेत्रफल- शून्य दशमलव शून्य पाँच सात शून्य (हेक्टेयर) कुल भू-राजस्व - दो दशमलव पाँच शून्य रुपये कुल अंश का क्षेत्रफल - शून्य दशमलव शून्य पाँच सात शून्य (हेक्टेयर)



नामान्तरण / परिवर्तन का विवरण		खारिज किया गया			दर्ज किया गया	
(10) न्यायालय का नाम / कम्प्यूटरीकृत वाद संख्या अथवा आदेश संख्या / आदेश का दिनांक / नामान्तरण का आधार / डिजिटल हस्ताक्षर नाम / डिजिटल हस्ताक्षर दिनांक	(11) नाम / पिता-पति-संरक्षक-प्रबंधक का नाम / जाति कोड / आधार नं0 (अन्तिम चार अंक) अथवा पैन नं0 (6-9 स्थान के अंक) / पता / जन्मतिथि (अवयस्क हेतु)	(12) गाटे का खसरा नम्बर / यूनीक कोड	(13) क्षेत्रफल (हे.)	(14) नाम / पिता-पति-संरक्षक-प्रबंधक का नाम / जाति कोड / आधार नं0 (अन्तिम चार अंक) अथवा पैन नं0 (6-9 स्थान के अंक) / पता / जन्मतिथि (अवयस्क हेतु)	(15) गाटे का खसरा नम्बर / यूनीक कोड	(16) क्षेत्रफल (हे.)

(17) भूमि के सम्बन्ध में विचाराधीन राजस्व वाद/वादों की कम्प्यूटरीकृत संख्या :

(18) बंधक/बंधक-मुक्त होने की स्थिति

(18.1) बंधक होने की स्थिति (संस्था अथवा बैंक का नाम/कोड/बंधक का दिनांक/धनराशि/आवेदन संख्या/खातेदार(पिता-पति-संरक्षक)) :

(18.2) बंधक-मुक्त होने की स्थिति (संस्था अथवा बैंक का नाम/कोड/बंधक-मुक्त का दिनांक/धनराशि/आवेदन संख्या/खातेदार(पिता-पति-संरक्षक)) :

(19) अभ्युक्ति :

पूर्व आदेशों का विवरण

Data Digitally Signed by: VED PRAKASH DUBEY (REVENUE KANOONGO)

दिनांक/समय/स्थान: 28-01-2025 10:48:28 तहसील : गोण्डा

❶ यह उद्घरण खतीनी इलेक्ट्रॉनिक डिलीवरी सिस्टम द्वारा तैयार की गयी है तथा डाटा डिजिटल हस्ताक्षर द्वारा हस्ताक्षरित है।

मुद्रित कर्ता : PALLAVI SRIVASTAVA तहसील : गोण्डा

मुद्रित दिनांक एवं समय: 28-01-2025 10:48:28

❶ Not Applicable For Online Prints ❶ उपरोक्त उद्घरण खतीनी का वेरीफिकेशन <https://upbhulekh.gov.in> Website पर जाकर अथवा QR Code Scan करके किया जा सकता है।





उद्धरण खतौनी

उद्धरण क्रमांक : 17456720250152

ग्राम क्रमांक : 174567 ग्राम का नाम (परगना) : मथुरा चौबे(गोण्डा) तहसील : गोण्डा जनपद : गोंडा फसली वर्ष : 1429-1434 (01 जुलाई, 2021 से 30 जून, 2027) भाग : 1 (1) खाता संख्या : 00183

श्रेणी : 1-क / भूमि जो संक्रमणीय भूमिधरों के अधिकार में हो।

खातेदार का विवरण		खातेदारी प्रारम्भ होने का विवरण		भूमि का विवरण		खातेदार का अंश		
खसरा/गाटा संख्या	(2) नाम/पिता-पति-संरक्षक-प्रबंधक का नाम / जाति कोड / आधार नं० (अन्तिम चार अंक) अथवा पैन नं० (6-9 स्थान के अंक) / पता / जन्मतिथि (अवयस्क हेतु)	(3) न्यायालय का नाम / कम्प्यूटरीकृत वाद संख्या अथवा आदेश संख्या / आदेश का दिनांक / जोत का आधार	(4) वर्ष	(5) गाटा (यूनीक कोड)	(6) गाटे का कुल क्षेत्रफल (हे.)	(7) हिस्से में	(8) क्षेत्रफल में (हे.)	(9) खातेदार द्वारा देय भू-राजस्व
58	नन्दलाल / रामपियारे / नि.राजापुर राज कुमार / मुन्ना लाल / नि. ग्राम राजापुर सन्दीप कुमार / मुन्ना लाल / नि. ग्राम राजापुर मु. शिवकला / मुन्ना लाल / नि. ग्राम राजापुर		1375	58(1745670058000012)	0.0360			0.75

कुल गाटे- एक कुल क्षेत्रफल- शून्य दशमलव शून्य तीन छः शून्य (हेक्टेयर) कुल भू-राजस्व - शून्य दशमलव सात पाँच रुपये

नामान्तरण / परिवर्तन का विवरण		खारिज किया गया			दर्ज किया गया	
(10) न्यायालय का नाम / कम्प्यूटरीकृत वाद संख्या अथवा आदेश संख्या / आदेश का दिनांक / नामान्तरण का आधार / डिजिटल हस्ताक्षर नाम / डिजिटल हस्ताक्षर दिनांक	(11) नाम / पिता-पति-संरक्षक-प्रबंधक का नाम / जाति कोड / आधार नं० (अन्तिम चार अंक) अथवा पैन नं० (6-9 स्थान के अंक) / पता / जन्मतिथि (अवयस्क हेतु)	(12) गाटे का खसरा नम्बर / यूनीक कोड	(13) क्षेत्रफल (हे.)	(14) नाम / पिता-पति-संरक्षक-प्रबंधक का नाम / जाति कोड / आधार नं० (अन्तिम चार अंक) अथवा पैन नं० (6-9 स्थान के अंक) / पता / जन्मतिथि (अवयस्क हेतु)	(15) गाटे का खसरा नम्बर / यूनीक कोड	(16) क्षेत्रफल (हे.)

{17}भूमि के सम्बन्ध में विचाराधीन राजस्व वाद/वादों की कम्प्यूटरीकृत संख्या :

(18)बंधक/बंधक-मुक्त होने की स्थिति

(18.1)बंधक होने की स्थिति (संस्था अथवा बैंक का नाम/कोड/बंधक का दिनांक/धनराशि/आवेदन संख्या/खातेदार(पिता-पति-संरक्षक)) :

(18.2)बंधक-मुक्त होने की स्थिति (संस्था अथवा बैंक का नाम/कोड/बंधक-मुक्त का दिनांक/धनराशि/आवेदन संख्या/खातेदार(पिता-पति-संरक्षक)) :

(19)अभ्युक्ति :

पूर्व आदेशों का विवरण

Data Digitally Signed by: VED PRAKASH DUBEY (REVENUE KANOONGO)

दिनांक/समय/स्थान: 28-01-2025 10:50:12 तहसील : गोण्डा

❶ यह उद्गण खतौनी इलेक्ट्रॉनिक डिलीवरी सिस्टम द्वारा तैयार की गयी है तथा डाटा डिजिटल हस्ताक्षर द्वारा हस्ताक्षरित है।

मुद्रित कर्ता : PALLAVI SRIVASTAVA तहसील : गोण्डा

मुद्रित दिनांक एवं समय: 28-01-2025 10:50:12

❶ Not Applicable For Online Prints ❶ उपरोक्त उद्गण खतौनी का वेरीफिकेशन <https://upbhulekh.gov.in> Website पर जाकर अथवा QR Code Scan करके किया जा सकता है।





उद्धरण खतौनी

उद्धरण क्रमांक : 17456720250159

ग्राम क्रमांक : 174567 ग्राम का नाम (परगना) : मथुरा चौबे(गोण्डा) तहसील : गोण्डा जनपद : गोंडा फसली वर्ष : 1429-1434 (01 जुलाई, 2021 से 30 जून, 2027) भाग : 1 (1) खाता संख्या : 00468

श्रेणी : 1-क / भूमि जो संक्रमणीय भूमिधरों के अधिकार में हो।

खातेदार का विवरण		खातेदारी प्रारम्भ होने का विवरण		भूमि का विवरण		खातेदार का अंश		
खसरा/ गाटा संख्या	(2) नाम/पिता-पति-संरक्षक-प्रबंधक का नाम / जाति कोड / आधार नं० (अन्तिम चार अंक) अथवा पैन नं० (6-9 स्थान के अंक) / पता / जन्मतिथि (अवयस्क हेतु)	(3) न्यायालय का नाम / कम्प्यूटरीकृत वाद संख्या अथवा आदेश संख्या / आदेश का दिनांक / जोत का आधार	(4) वर्ष	(5) गाटा (यूनीक कोड)	(6) गाटे का कुल क्षेत्रफल (हे.)	(7) हिस्से में	(8) क्षेत्रफल में (हे.)	(9) खातेदार द्वारा देय भू-राजस्व
65	विनोदशंकर चौबे / ध्रुव नरायन / नि. ग्राम दिनेश शंकर चौबे / ध्रुव नरायन / नि. ग्राम रामशंकरचौबे / ध्रुव नरायन / नि. ग्राम		1375	65(1745670065000012)	0.0490			4.00

कुल गाटे- एक कुल क्षेत्रफल- शून्य दशमलव शून्य चार नौ शून्य (हेक्टेयर) कुल भू-राजस्व - चार दशमलव शून्य शून्य रुपये

नामान्तरण / परिवर्तन का विवरण		खारिज किया गया			दर्ज किया गया		
(10) न्यायालय का नाम / कम्प्यूटरीकृत वाद संख्या अथवा आदेश संख्या / आदेश का दिनांक / नामान्तरण का आधार / डिजिटल हस्ताक्षर नाम / डिजिटल हस्ताक्षर दिनांक	(11) नाम / पिता-पति-संरक्षक-प्रबंधक का नाम / जाति कोड / आधार नं० (अन्तिम चार अंक) अथवा पैन नं० (6-9 स्थान के अंक) / पता / जन्मतिथि (अवयस्क हेतु)	(12) गाटे का खसरा नम्बर / यूनीक कोड	(13) क्षेत्रफल (हे.)	(14) नाम / पिता-पति-संरक्षक-प्रबंधक का नाम / जाति कोड / आधार नं० (अन्तिम चार अंक) अथवा पैन नं० (6-9 स्थान के अंक) / पता / जन्मतिथि (अवयस्क हेतु)	(15) गाटे का खसरा नम्बर / यूनीक कोड	(16) क्षेत्रफल (हे.)	

(17) भूमि के सम्बन्ध में विचाराधीन राजस्व वाद/वादों की कम्प्यूटरीकृत संख्या :

(18)बंधक/बंधक-मुक्त होने की स्थिति

(18.1)बंधक होने की स्थिति (संस्था अथवा बैंक का नाम/कोड/बंधक का दिनांक/धनराशि/आवेदन संख्या/खातेदार(पिता-पति-संरक्षक)) :

(18.2)बंधक-मुक्त होने की स्थिति (संस्था अथवा बैंक का नाम/कोड/बंधक-मुक्त का दिनांक/धनराशि/आवेदन संख्या/खातेदार(पिता-पति-संरक्षक)) :

(19)अभ्युक्ति :

- 1) जरिये बन्धकनामा पंजाब नेशनल बैंक शाखा हारीपुर द्वारा दिनेश शंकर पुत्र धूपनरायन की भूमि गाटा सं.8,28,448,65,78,121 को मु. 115000पर बन्धक कि या र.का.18-7-14 (डिजिटल हस्ताक्षर : VED PRAKASH DUBEY/13-12-2021)
- 2) जरिये बन्धकनामा पंजाब नेशनल बैंक शाखा हारीपुर द्वारा रामशंकर पुत्र धूपनरायन की भूमि गाटा सं. 8,28,448,65,78,121 का 1/4भाग मु. 121000 पर बन्धक कि या र.का.4-12-12 (डिजिटल हस्ताक्षर : VED PRAKASH DUBEY/13-12-2021)
- 3) जरिये बन्धकनामा पंजाब नेशनल बैंक शाखाहारीपुर द्वारा राम शंकर पुत्र धूपनरायन कीभूमि गाटा सं.8,28,448,65,78,121 को मु.115000पर बन्धक कि या र.का. 18-7-14 (डिजिटल हस्ताक्षर : VED PRAKASH DUBEY/13-12-2021)
- 4) जरिये बन्धकनामा पंजाब नेशनल बैंक शाखा हारीपुर द्वारा विनोदकु मार पुत्र धूपनरायन की भूमि गाटा सं.8,28,448,65,78,121 का 1/4भाग मु. 121000 पर बन्धक कि या र.का.4-12-12 (डिजिटल हस्ताक्षर : VED PRAKASH DUBEY/13-12-2021)
- 5) जरिये बन्धकनामा पंजाब नेशनल बैंक शाखा हारीपुर द्वारा विनोद शंकर पुत्र धूपनरायन कीभूमि गाटा सं.8,28,448,65,78,121 को मु.115000पर बन्धक कि या र.का.18-7-14 (डिजिटल हस्ताक्षर : VED PRAKASH DUBEY/13-12-2021)

पूर्व आदेशों का विवरण

Data Digitally Signed by: VED PRAKASH DUBEY (REVENUE KANOONGO)

दिनांक/समय/स्थान: 28-01-2025 10:51:46 तहसील : गोण्डा

❶ यह उद्घरण खतौनी इलेक्ट्रॉनिक डिजिटल सिस्टम द्वारा तैयार की गयी है तथा डाटा डिजिटल हस्ताक्षर द्वारा हस्ताक्षरित है।

मुद्रित कर्ता : PALLAVI SRIVASTAVA तहसील : गोण्डा

मुद्रित दिनांक एवं समय: 28-01-2025 10:51:46

❶ Not Applicable For Online Prints ❶ उपरोक्त उद्घरण खतौनी का वेरीफिकेशन <https://upbhulekh.gov.in> Website पर जाकर अथवा QR Code Scan करके किया जा सकता है।





उद्धरण खतौनी

उद्धरण क्रमांक : 17456720250162

ग्राम क्रमांक : 174567 ग्राम का नाम (परगना) : मथुरा चौबे(गोण्डा) तहसील : गोण्डा जनपद : गोंडा फसली वर्ष : 1429-1434 (01 जुलाई, 2021 से 30 जून, 2027) भाग : 1 (1) खाता संख्या : 00414

श्रेणी : 1-क / भूमि जो संक्रमणीय भूमिधरों के अधिकार में हो।

खातेदार का विवरण		खातेदारी प्रारम्भ होने का विवरण		भूमि का विवरण		खातेदार का अंश		
खसरा/गाटा संख्या	(2) नाम/पिता-पति-संरक्षक-प्रबंधक का नाम / जाति कोड / आधार नं० (अन्तिम चार अंक) अथवा पैन नं० (6-9 स्थान के अंक) / पता / जन्मतिथि (अवयस्क हेतु)	(3) न्यायालय का नाम / कम्प्यूटरीकृत वाद संख्या अथवा आदेश संख्या / आदेश का दिनांक / जोत का आधार	(4) वर्ष	(5) गाटा (यूनीक कोड)	(6) गाटे का कुल क्षेत्रफल (हे.)	(7) हिस्से में	(8) क्षेत्रफल में (हे.)	(9) खातेदार द्वारा देय भू-राजस्व
68	रामफेर / बच्चू / नि.राजापुर राम रतन / गगाराम / नि.ग्रा.राजापुर बाबूलाल / गगाराम / नि.ग्रा.राजापुर		1375	68(1745670068000012)	0.0810			4.00

कुल गाटे- एक कुल क्षेत्रफल- शून्य दशमलव शून्य आठ एक शून्य (हेक्टेयर) कुल भू-राजस्व - चार दशमलव शून्य शून्य रुपये

नामान्तरण / परिवर्तन का विवरण		खारिज किया गया			दर्ज किया गया		
(10) न्यायालय का नाम / कम्प्यूटरीकृत वाद संख्या अथवा आदेश संख्या / आदेश का दिनांक / नामान्तरण का आधार / डिजिटल हस्ताक्षर नाम / डिजिटल हस्ताक्षर दिनांक	(11) नाम / पिता-पति-संरक्षक-प्रबंधक का नाम / जाति कोड / आधार नं० (अन्तिम चार अंक) अथवा पैन नं० (6-9 स्थान के अंक) / पता / जन्मतिथि (अवयस्क हेतु)	(12) गाटे का खसरा नम्बर / यूनीक कोड	(13) क्षेत्रफल (हे.)	(14) नाम / पिता-पति-संरक्षक-प्रबंधक का नाम / जाति कोड / आधार नं० (अन्तिम चार अंक) अथवा पैन नं० (6-9 स्थान के अंक) / पता / जन्मतिथि (अवयस्क हेतु)	(15) गाटे का खसरा नम्बर / यूनीक कोड	(16) क्षेत्रफल (हे.)	
1) अन्य /01 /26-05-2017 /वरासत /VED PRAKASH DUBEY /15-04-2024	1.1) राम रतन/गगाराम/ नि.ग्रा.राजापुर (शेष क्षेत्रफल :	68(1745670068000012)	1.1) 0.0000	1.1) वेद प्रकाश/रामरतन/राजापुर 1.2) श्रीमती कलावती/रामरतन/	68(1745670068000012)	1.1) 0.0000	

0.0000)

राजापुर

1.2)
0.0000

(17)भूमि के सम्बन्ध में विचाराधीन राजस्व वाद/वादों की कम्प्यूटरीकृत संख्या :

(18)बंधक/बंधक-मुक्त होने की स्थिति

(18.1)बंधक होने की स्थिति (संस्था अथवा बैंक का नाम/कोड/बंधक का दिनांक/धनराशि/आवेदन संख्या/खातेदार(पिता-पति-संरक्षक)) :

(18.2)बंधक-मुक्त होने की स्थिति (संस्था अथवा बैंक का नाम/कोड/बंधक-मुक्त का दिनांक/धनराशि/आवेदन संख्या/खातेदार(पिता-पति-संरक्षक)) :

(19)अभ्युक्ति :

पूर्व आदेशों का विवरण

1) आ.रा.नि.महो. गोण्डा ज.प.क.11ख दि. 26-5-17 खाता सं. 434 पर मृतक रामरतन के स्थान पर वेद प्रकाश पुत्र रामरतन व श्रीमती कलावती पत्नी रामरतन नि. राजापुर का नाम बतौर वारिस दर्ज हो र.का. 27-5-17

2) आदेशानुसार श्रीमान नाथब तहसीलदार महोदय बिरवा मु.न. T202008300404929/01-09-2020 खाता संख्या 434 की गाटा संख्या 51/0.1210 हे0 व गाटा संख्या 67/0.0450 हे0 व गाटा संख्या 68/0.0810 हे0 में से रकबा 0.1235हे0 सम्पूर्ण अंश पर विक्रेता बाबूलाल पुत्र गंगाराम व वेद प्रकाश पुत्र रामरतन निवासीगण राजापुर बैरागी पुरवा, परगना तहसील व जिला गोण्डा का नाम खारिज होकर क्रेता कुंवर बहादुर पुत्र गुरुबचन निवासी विशम्भरपुर परगना तहसील व जिला गोण्डा का नाम जरिये बैनामा अन्य के साथ बतौर सहखातेदार संक्रमणीय भूमिधर दर्ज हो र.का. 14-09-2020

3) आदेशानुसार श्रीमान नाथब तहसीलदार महोदय बिरवा मु.न. T202008300407557/29-10-2020 खाता संख्या 471 के गाटा संख्या 31/0.0890हे. व खाता संख्या 434 के गाटा संख्या 51/0.1210हे0 व 67/0.0450हे0 व 68/0.0810हे0 में से रकबा 0.1531हे. सम्पूर्ण अंश से विक्रेता रामफेर पुत्र बच्चू निवासी राजापुर पो. पथवलिवा परगना, तहसील व जिला गोण्डा का नाम खारिज होकर क्रेता कुंवरबहादुर पुत्र गुरुबचन निवासी ग्राम व पो. विशम्भरपुर परगना, तहसील व जिला गोण्डा का नाम बतौर सहखातेदार संक्रमणीय भूमिधर जरिये बैनामा दर्ज हो र.का. 23-11-2020

Data Digitally Signed by: VED PRAKASH DUBEY (REVENUE KANOONGO)

दिनांक/समय/स्थान: 28-01-2025 10:52:24 तहसील : गोण्डा

❶ यह उद्घरण खतौनी इलेक्ट्रॉनिक डिलीवरी सिस्टम द्वारा तैयार की गयी है तथा डाटा डिजिटल हस्ताक्षर द्वारा हस्ताक्षरित है।

मुद्रित कर्ता : PALLAVI SRIVASTAVA तहसील : गोण्डा

मुद्रित दिनांक एवं समय: 28-01-2025 10:52:24

❶ Not Applicable For Online Prints ❶ उपरोक्त उद्घरण खतौनी का वेरिफिकेशन <https://upbhulekh.gov.in> Website पर जाकर अथवा QR Code Scan करके किया जा सकता है।