



उद्धरण खतौनी

उद्धरण क्रमांक : 17456520250151


ग्राम क्रमांक : 174565 ग्राम का नाम (परगना) : राजापुर(गोण्डा) तहसील : गोण्डा जनपद : गोंडा फसली वर्ष : 1426-1431 (01 जुलाई, 2018 से 30 जून, 2024) भाग : 1 (1) खाता संख्या : 00108

श्रेणी : 1-क / भूमि जो संक्रमणीय भूमिधरों के अधिकार में हो।

खातेदार का विवरण		खातेदारी प्रारम्भ होने का विवरण		भूमि का विवरण		खातेदार का अंश		
खसरा/ गाटा संख्या	(2) नाम/पिता-पति-संरक्षक-प्रबंधक का नाम / जाति कोड / आधार नं० (अन्तिम चार अंक) अथवा पैन नं० (6-9 स्थान के अंक) / पता / जन्मतिथि (अवयस्क हेतु)	(3) न्यायालय का नाम / कम्प्यूटीकृत वाद संख्या अथवा आदेश संख्या / आदेश का दिनांक / जोत का आधार	(4) वर्ष	(5) गाटा (यूनीक कोड)	(6) गाटे का कुल क्षेत्रफल (हे.)	(7) हिस्से में	(8) क्षेत्रफल में (हे.)	(9) खातेदार द्वारा देय भू-राजस्व
253स.	रामनाथ / राम नरायन / नि.मथुरा चौबै कन्हैयालाल / राम नरायन / नि.मथुरा चौबै भागीरथ / राम नरायन / नि.मथुरा चौबै रामजी सहाय / राम नरायन / नि.मथुरा चौबै कृष्ण कु मार / प्रेमनाथ / नि.मथुरा चौबै शिवकुमार / प्रेमनाथ / नि.मथुरा चौबै श्रीमती इन्द्रावती / प्रेमनाथ / नि.मथुरा चौबै		1372फ.	253स. (1745650253200512)	0.1090			1.75
कुल गाटे- एक	कुल क्षेत्रफल- शून्य दशमलव एक शून्य नौ शून्य (हेक्टेयर)	कुल भू-राजस्व - एक दशमलव सात पाँच रुपये						

प्रभारी कम्प्यूटर
रजिस्ट्रार कार्यालय

नामान्तरण / परिवर्तन का विवरण		खारिज किया गया			दर्ज किया गया		
(10) न्यायालय का नाम / कम्प्यूटीकृत वाद संख्या अथवा आदेश संख्या / आदेश का दिनांक / नामान्तरण का आधार / डिजिटल हस्ताक्षर नाम / डिजिटल हस्ताक्षर दिनांक	(11) नाम / पिता-पति-संरक्षक-प्रबंधक का नाम / जाति कोड / आधार नं० (अन्तिम चार अंक) अथवा पैन नं० (6-9 स्थान के अंक) / पता / जन्मतिथि	(12) गाटे का खसरा नम्बर /	(13) क्षेत्रफल (हे.)	(14) नाम / पिता-पति-संरक्षक-प्रबंधक का नाम / जाति कोड / आधार नं० (अन्तिम चार अंक) अथवा पैन नं० (6-9 स्थान के अंक) / पता /	(15) गाटे का खसरा नम्बर / यूनीक कोड	(16) क्षेत्रफल (हे.)	

(अवयस्क हेतु)	युनीक कोड	जन्मतिथि (अवयस्क हेतु)		
<p>1) न्यायालय द्वारा दिक्की : आदेशानुसार श्रीमान उपजिलाधिकारी महोदय गोण्डा दि. 23-01-2025 को आदेश हुआ कि न्यायालय अपर जिलाधिकारी महोदय गोण्डा बाद सं. 2051/2022 सरकार आदि बनाम रामदेव आदि कम्प्यूटरीकृत वाद सं. d202208300002051 अन्तर्गत धारा 198 (4) उ.प्र.ज.वि. भू.व्या. अधि. 1950 आदेश दि. 16-01-2025 को आदेश हुआ कि वादीगण द्वारा प्रस्तुत वाद पत्र अन्तर्गत धारा 198(4) उ0प्र0 जमींदारी विनाश अधिनियम दिनांकित 01.09.2022 स्वीकार किया जाता है तथा विपक्षीगण 1 लगायत 5 श्री रामदेव पुत्र दुखी व राम मिलन पुत्र रघु व राम जियावन पुत्र लौटन (मृतक) की उत्तराधिकारीगण मु. लखराजी वेवा दवर व राम चन्दर पुत्र सोमई निवासीगण राजापुर के पक्ष में गाटा सं. 253मि0/0.10एकड़, 253मि0/0.21एकड़, 253मि./0.60एकड़, 253मि0/0.15एकड़ तथा 253मि0/0.30एकड़ स्थित ग्राम राजापुर पर0 तह0 व जिला गोण्डा के सम्बन्ध में परगनाधिकारी गोण्डा द्वारा प्रदान की गई कृषि आवन्टन स्वीकृति दिनांकित 18.02.1976 निस्त की जाती है। पत्रावली पर उपलब्ध स्थगन आदेश दिनांकित 02.09.2022 व 24.11.2022 वापस लिया जाता है। र.का. 24-01-2025 (डिजिटल हस्ताक्षर : Dinesh Kumar Srivastava/29-01-2025)</p>				
<p>(17)भूमि के सम्बन्ध में विचारार्थीन राजस्व वाद/वादों की कम्प्यूटरीकृत संख्या :</p>				
<p>(18)बंधक/बंधक-मुक्त होने की स्थिति</p>				
<p>(18.1)बंधक होने की स्थिति (संस्था अथवा बैंक का नाम/कोड/बंधक का दिनांक/धनराशि/आवेदन संख्या/खातेदार(पिता-पति-संरक्षक)) :</p>				
<p>(18.2)बंधक-मुक्त होने की स्थिति (संस्था अथवा बैंक का नाम/कोड/बंधक-मुक्त का दिनांक/धनराशि/आवेदन संख्या/खातेदार(पिता-पति-संरक्षक)) :</p>				
<p>(19)अभ्युक्ति :</p>				
<p>पूर्व आदेशों का विवरण</p> <p>1) जरिये आदेश पत्रक न्यायालय श्रीमान जिलाधिकारी महोदय गोण्डा की प्रमाणित प्रति पर पारित श्रीमान तहसीलदार महोदय गोण्डा सदर के आदेश दिनांक 26-11-2022 के अनुपालन में आदेश हुआ कि न्यायालय जिलाधिकारी महोदय मण्डल देवीपाटन मण्डल जनपद गोण्डा तहसील गोण्डा वाद सं.2051/2022 कम्प्यूटरीकृत वाद सं.D202208300002051 सरकार आदि बनाम रामदेव आदि अन्तर्गत धारा 198(4) उ.प्र.ज.वि.एवं भू.व्य. अधिनियम 1950 में दिनांक 24-11-2022 को आदेश हुआ कि डी.जी.सी.(आर) द्वारा प्रस्तुत प्रार्थना पत्र दिनांकित 24-11-2022 स्वीकार करते हुए ग्राम राजापुर परगना तहसील व जिला गोण्डा में स्थित भूखण्ड संख्या 253 के सम्पूर्ण क्षेत्रफल 12.31 एकड़ पर वाद के निस्तारण तक मौके पर यथास्थिति बनायी रखी जाय र.का.26-11-2022</p>				
<p>Data Digitally Signed by: Dinesh Kumar Srivastava (REVENUE KANOONGO) दिनांक/समय/स्थान: 30-01-2025 10:52:35 तहसील : गोण्डा</p> <p>❗ यह उदरण खातीनी इलेक्ट्रॉनिक डिलीवरी सिस्टम द्वारा तैयार की गयी है तथा डाटा डिजिटल हस्ताक्षर द्वारा हस्ताक्षरित है।</p>		<p>मुद्रित कर्ता : PALLAVI SRIVASTAVA तहसील : गोण्डा मुद्रित दिनांक एवं समय: 30-01-2025 10:52:35 ❗ Not Applicable For Online Prints ❗ उपरोक्त उदरण खातीनी का वेरीफिकेशन https://upbhulekh.gov.in Website पर जाकर अथवा QR Code Scan करके किया जा सकता है।</p>		

उपकारी कम्प्यूटर
रजिस्टर कानूनांगी
30 JAN 2025
तहसील गोण्डा सदर



उद्धरण खतौनी

उद्धरण क्रमांक : 17456520250140

ग्राम क्रमांक : 174565 ग्राम का नाम (परगना) : राजापुर(गोण्डा) तहसील : गोण्डा जनपद : गोंडा फसली वर्ष : 1426-1431 (01 जुलाई, 2018 से 30 जून, 2024) भाग : 1 (1) खाता संख्या : 00003

श्रेणी : 1-क / भूमि जो संक्रमणीय भूमिधरों के अधिकार में हो

खातेदार का विवरण		खातेदारी प्रारम्भ होने का विवरण		भूमि का विवरण		खातेदार का अंश		
खसरा/ गाटा संख्या	(2) नाम/पिता-पति-संरक्षक-प्रबंधक का नाम / जाति कोड / आधार नं0 (अन्तिम चार अंक) अथवा पैन नं0 (6-9 स्थान के अंक) / पता / जन्मतिथि (अवयस्क हेतु)	(3) न्यायालय का नाम / कम्प्यूटरीकृत वाद संख्या अथवा आदेश संख्या / आदेश का दिनांक / जोत का आधार	(4) वर्ष	(5) गाटा (यूनीक कोड)	(6) गाटे का कुल क्षेत्रफल (हे.)	(7) हिस्से में	(8) क्षेत्रफल में (हे.)	(9) खातेदार द्वारा देय भू-राजस्व
253स.	अनिल कु मार / जुगला शरण / नि.मझौवा अजयकु मार / जुगला शरण / नि.मझौवा अवधेश कु मार / जुगलाशरण / नि.मझौवा सत्येन्द्र कु मार / राम रंग / नि.छेदी पुरवा स्टेशन रोड गोण्डा श्रीमती राविया अहसन / मो0 अहसन / नि.सिविललाइन गोण्डा डा0 प्रमोद त्रिपाठी / सूर्यदत्त तिवारी / नि.मो.मेवतियान शहर गोण्डा सुरेश चन्द्र त्रिपाठी / पारसनाथ त्रिपाठी / नि.नैयर कालोनी जेल रोड गोण्डा अलंकार मिश्रा / राम गोपाल / नि.मो. राजा शहर गोण्डा		1372फ.	253स. (1745650253200212)	0.1660			2.40
कुल गाटे- एक		कुल क्षेत्रफल- शून्य दशमलव एक छ: छ: शून्य (हेक्टेयर)		कुल भू-राजस्व - दो दशमलव चार शून्य रुपये				
नामान्तरण / परिवर्तन का विवरण		खारिज किया गया		दर्ज किया गया				

प्रभारी कम्प्यूटर
रजिस्ट्रार कानूनगो
30 JAN 2025
तहसील गोण्डा सदर

(10)	(11)	(12)	(13)	(14)	(15)	(16)
न्यायालय का नाम / कम्प्यूटरीकृत वाद संख्या अथवा आदेश संख्या / आदेश का दिनांक / नामान्तरण का आधार / डिजिटल हस्ताक्षर नाम / डिजिटल हस्ताक्षर दिनांक	नाम / पिता-पति-संरक्षक-प्रबंधक का नाम / जाति कोड / आधार नं० (अन्तिम चार अंक) अथवा पैन नं० (6-9 स्थान के अंक) / पता / जन्मतिथि (अवयस्क हेतु)	गाटे का खसरा नम्बर / यूनीक कोड	क्षेत्रफल (हे.)	नाम / पिता-पति-संरक्षक-प्रबंधक का नाम / जाति कोड / आधार नं० (अन्तिम चार अंक) अथवा पैन नं० (6-9 स्थान के अंक) / पता / जन्मतिथि (अवयस्क हेतु)	गाटे का खसरा नम्बर / यूनीक कोड	क्षेत्रफल (हे.)
1) राजस्व निरीक्षक /2020900830041341 /05-03-2020 /वरासत / VED PRAKASH DUBEY /21-02-2024	1.1) डा० प्रमोद त्रिपाठी/ सूर्यदत्त तिवारी/नि.मो.मेवतिया शहर गोण्डा (शेष क्षेत्रफल : 0.0000)	253स. (1745650253200212)	1.1) 0.0000	1.1) श्रीमती रेनु त्रिपाठी/प्रमोद त्रिपाठी/निवासी ग्राम	253स.(1745650253200212)	1.1) 0.0000
2) राजस्व न्यायालय (नायब तहसीलदार) /T201908300411341 /27-02-2020 /दुरस्ती (संशोधन से) /VED PRAKASH DUBEY /21-02-2024	2.1) अजयकु मार/जुगला शरण/नि.मझौवा (शेष क्षेत्रफल : 0.0000) 2.2) अवधेश कु मार/ जुगलाशरण/नि.मझौवा (शेष क्षेत्रफल : 0.0000)		2.1) 0.0000 2.2) 0.0000	1.2) कु. प्रीति त्रिपाठी/पुत्री प्रमोद त्रिपाठी स.श्रीमती रेनु त्रिपाठी माता स्वयं/निवासी ग्राम 2.1) श्री प्रतीक भूषण/श्री वृज भूषण शरण सिंह/निवासी विश्रोहरपुर तहसील तरबगंज जिला गोण्डा		1.2) 0.0000 2.1) 0.0000

1) न्यायालय द्वारा दिक्की : आदेशानुसार श्रीमान उपजिलाधिकारी महोदय गोण्डा दि. 23-01-2025 को आदेश हुआ कि न्यायालय अपर जिलाधिकारी महोदय गोण्डा बाद सं. 2051/2022 सरकार आदि बनाम रामदेव आदि कम्प्यूटरीकृत वाद सं. d202208300002051 अन्तर्गत धारा 198 (4) उ.प्र.ज.वि. भू.व्या. अधि. 1950 आदेश दि. 16-01-2025 को आदेश हुआ कि वादीगण द्वारा प्रस्तुत वाद पत्र अन्तर्गत धारा 198(4) उ०प्र० जमींदारी विनाश अधिनियम दिनांकित 01.09.2022 स्वीकार किया जाता है तथा विपक्षीगण 1 लगायत 5 श्री रामदेव पुत्र दुखी व राम मिलन पुत्र रम्पू व राम जियाबन पुत्र लौटन (मृतक) की उत्तराधिकारीगण मु. लखराजी बेवा दूबर व राम चन्द्र पुत्र सोमई निवासीगण राजापुर के पक्ष में गाटा सं. 253मि०/0.10एकड़, 253मि०/0.21एकड़, 253मि./0.60एकड़, 253मि०/0.15एकड़ तथा 253मि०/0.30एकड़ स्थित ग्राम राजापुर पर० तह० व जिला गोण्डा के सम्बन्ध में परगनाधिकारी गोण्डा द्वारा प्रदान की गई कृषि आवन्टन स्वीकृति दिनांकित 18.02.1976 निरस्त की जाती है। पत्रावली पर उपलब्ध स्थगन आदेश दिनांकित 02.09.2022 व 24.11.2022 वापस लिया जाता है। र.का. 24-01-2025 (डिजिटल हस्ताक्षर : Dinesh Kumar Srivastava/29-01-2025)

(17)भूमि के सम्बन्ध में विचाराधीन राजस्व वाद/वादों की कम्प्यूटरीकृत संख्या :

(18)बंधक/बंधक-मुक्त होने की स्थिति

(18.1)बंधक होने की स्थिति (संस्था अथवा बैंक का नाम/कोड/बंधक का दिनांक/धनराशि/आवेदन संख्या/खातेदार(पिता-पति-संरक्षक)) :


(18.2)बंधक-मुक्त होने की स्थिति (संस्था अथवा बैंक का नाम/कोड/बंधक-मुक्त का दिनांक/धनराशि/आवेदन संख्या/खातेदार(पिता-पति-संरक्षक)) :

(19)अभ्युक्ति :

पूर्व आदेशों का विवरण

1) आदेशानुसार श्रीमान रा.नि.महो.भदवातरहर जरिये प्रपत्र आर.सी.9 खा मु.न. 2020900830041341 दि. 05-03-2020 खाता सं. 03, 04, 05, 12, 98, 157 पर मृतक प्रमोद त्रिपाठी पुत्र सुदत्त के स्थान पर श्रीमती रेनु त्रिपाठी पत्नी प्रमोद त्रिपाठी व कु. प्रीति त्रिपाठी पुत्री प्रमोद त्रिपाठी स.श्रीमती रेनु त्रिपाठी माता स्वयं निवासी ग्राम का नाम बतौर वारिस दर्ज हो र.का. 11-03-2020

2) आदेशानुसार श्रीमान नायब तहसीलदार महोदय बिरवा मु.नं.661/T201908300411341/13-03-2020 खाता संख्या 4 के गाटा संख्या 253स/0.202 हे., 253स/0.259 हे. के खाता संख्या 5 के गाटा संख्या 253स/0.4050 हे० व खाता संख्या 8 के गाटा संख्या 253स/0.5750 हे. व खाता संख्या 3 के गाटा संख्या 253स/0.1660 हे. में से रकबा 0.7210 हे० सम्पूर्ण अंश से विक्रेता अजय कुमार व अवधेश कुमार पुत्रगण स्व. जुगला सरन निवासी ग्राम मझौवा वारिदाल पधवालका पत्नी तहसील व जिला गोण्डा का नाम खारिज होकर क्रेता श्री प्रतीक भूषण पुत्र श्री वृज भूषण शरण सिंह निवासी विश्रोहरपुर तहसील तरबगंज जिला गोण्डा का नाम जरिये बैनामा अन्य के साथ बतौर सहखातेदार संक्रमणीय भूमिधर दर्ज हो र.का. 18-03-2020



- 3) आदेशानुसार श्रीमान नायब तहसीलदार महोदय बिरवा मु.न. T201908300411525/04-07-2020 खाता सं. 03, 04, 05, 31, 32, 98 व 157 पर सहखातेदार डा. प्रमोद त्रिपाठी पुत्र सूर्यदत्त त्रिपाठी निवासी मोहल्ला मेवातिया, शहर व जिला गोण्डा का नाम व धृत अंश खारिज कर आवेदकगण/वादीगण राधेश्याम त्रिपाठी, सत्य प्रकाश त्रिपाठी व अवधेश त्रिपाठी पुत्रगण सूर्यदत्त त्रिपाठी व श्रीमती रेनु त्रिपाठी पत्नी स्व. प्रमोद त्रिपाठी व कु. प्रीत पुत्री स्व. प्रमोद त्रिपाठी संरक्षकगण राधेश्याम त्रिपाठी व सत्य प्रकाश त्रिपाठी व अवधेश त्रिपाठी का नाम पंजीकृत वसीयतनामा के आधार पर अंशानुसार बतौर वारिस दर्ज हो र.का. 04-07-2020
- 4) आदेशानुसार श्रीमान नायब तहसीलदार महोदय बिरवा के आदेश दि. 07-07-2020 के पुनः आदेश के क्रम में आदेश हुआ कि ग्राम राजापुर पर.तह. व जिला गोण्डा के षट्वार्षिक खतीनी 1426 से 1431 फसली के खाता सं. 03, 04, 05, 32, 98 व 157 पर राजस्व निरीक्षक द्वारा प्रपत्र आर.सं. 9 के जरिये अंकित वरासत आदेश दिनांकित 05.03.2020 निरस्त किया जाता है। ग्राम राजापुर, परगना, तहसील व जिला गोण्डा के षट्वार्षिक खतीनी 1426 से 1431 फसली के खाता सं.03, 04, 05, 31, 32, 98 व 157 पर सहखातेदार डा. प्रमोद त्रिपाठी पुत्र सूर्यदत्त त्रिपाठी निवासी मोहल्ला मेवातिया, शहर व जिला गोण्डा का नाम व धृत अंश खारिज कर आवेदकगण/वादीगण राधेश्याम त्रिपाठी, सत्य प्रकाश त्रिपाठी व अवधेश त्रिपाठी पुत्रगण सूर्यदत्त त्रिपाठी, श्रीमती रेनु त्रिपाठी पत्नी स्व. प्रमोद त्रिपाठी व कु. प्रीत पुत्री स्व. प्रमोद त्रिपाठी संरक्षकगण राधेश्याम त्रिपाठी, सत्य प्रकाश त्रिपाठी व अवधेश त्रिपाठी का नाम पंजीकृत वसीयतनामा के आधार पर अंशानुसार बतौर वारिस दर्ज हो तदनुसार आदेश दि. 04-07-2020 में आंशिक संशोधन किया जाता है र.का. 07-07-2020
- 5) आदेशानुसार श्रीमान नायब तहसीलदार महोदय बिरवा मु.न. T202108300412217/23-11-2021 खाता संख्या 3 के गाटा संख्या 253स/0.1660 हे0 व खाता संख्या 4 के गाटा संख्या 253स/0.2020हे0 व 253स/0.2590हे0 व खाता संख्या 5 के गाटा संख्या 253स/0.4050हे0 व खाता संख्या 8 के गाटा संख्या 253स/0.5750हे0 में रकबा 0.402हे. सम्पूर्णअंश से विक्रेता अनिल कुमार पुत्र स्व. श्री जुगला शरण निवासी मझौवा पर0 तह0 व जिला गोण्डा का नाम खारिज होकर क्रेता विशाल सिंह पुत्र हरिशंकर सिंह निवासी सिविल लाइन निकट होटल गोर्नाद शहर व जिला गोण्डा का नाम पंजीकृत बैनामा पंजीकरण संख्या 3525 दिनांक 23.02.2021 के आधार पर अन्य के साथ सहखातेदार संक्रमणीय भूमिधर दर्ज हो र.का. 12-01-2022
- 6) जरिये आदेश पत्रक न्यायालय श्रीमान जिलाधिकारी महोदय गोण्डा की प्रमाणित प्रति पर पारित श्रीमान तहसीलदार महोदय गोण्डा सदर के आदेश दिनांक 26-11-2022 के अनुपालन में आदेश हुआ कि न्यायालय जिलाधिकारी महोदय मण्डल देवीपाटन मण्डल जनपद गोण्डा तहसील गोण्डा वाद सं.2051/2022 कम्प्यूटरीकृत वाद सं.D202208300002051 सरकार आदि बनाम रामदेव आदि अन्तर्गत धारा 198(4) उ.प्र.ज.वि.एवं भू.व्य. अधिनियम 1950 में दिनांक 24-11-2022 को आदेश हुआ कि डी.जी.सी.(आर) द्वारा प्रस्तुत प्रार्थना पत्र दिनांकित 24-11-2022 स्वीकार करते हुए ग्राम राजापुर परगना तहसील व जिला गोण्डा में स्थित भूखण्ड संख्या 253 के सम्पूर्ण क्षेत्रफल 12.31 एकड पर वाद के निस्तारण तक मौके पर यथास्थिति बनायी रखी जाय र.का.26-11-2022

Data Digitally Signed by: Dinesh Kumar Srivastava (REVENUE KANOONGO)

दिनांक/समय/स्थान: 30-01-2025 10:50:53 तहसील : गोण्डा

ⓘ यह उद्घरण खतीनी इलेक्ट्रॉनिक डिलीवरी सिस्टम द्वारा तैयार की गयी है तथा डाटा डिजिटल हस्ताक्षर द्वारा हस्ताक्षरित है।

मुद्रित कर्ता : PALLAVI SRIVASTAVA तहसील : गोण्डा
मुद्रित दिनांक एवं समय: 30-01-2025 10:50:53

ⓘ Not Applicable For Online Prints ⓘ उपरोक्त उद्घरण खतीनी का वेरीफिकेशन
<https://upbhulekh.gov.in> Website पर जाकर अथवा QR Code Scan करके किया जा सकता है।





उद्धरण खतौनी

उद्धरण क्रमांक : 17456520250141

ग्राम क्रमांक : 174565 ग्राम का नाम (परगना) : राजापुर(गोण्डा) तहसील : गोण्डा जनपद : गोंडा फसली वर्ष : 1426-1431 (01 जुलाई, 2018 से 30 जून, 2024) भाग : 1 (1) खाता संख्या : 00004

श्रेणी : 1-क / भूमि जो संक्रमणीय भूमिधरों के अधिकार में हो।

खातेदार का विवरण		खातेदारी प्रारम्भ होने का विवरण		भूमि का विवरण		खातेदार का अंश		
खसरा/ गाटा संख्या	(2) नाम/पिता-पति-संरक्षक-प्रबंधक का नाम / जाति कोड / आधार नं० (अन्तिम चार अंक) अथवा पैन नं० (6-9 स्थान के अंक) / पता / जन्मतिथि (अवयस्क हेतु)	(3) न्यायालय का नाम / कम्प्यूटरीकृत वाद संख्या अथवा आदेश संख्या / आदेश का दिनांक / जोत का आधार	(4) वर्ष	(5) गाटा (यूनीक कोड)	(6) गाटे का कुल क्षेत्रफल (हे.)	(7) हिस्से में	(8) क्षेत्रफल में (हे.)	(9) खातेदार द्वारा देय भू- राजस्व
253स...	अनिल कु मार / जुगला सरन / नि.पथवलिया अजय कु मार / जुगला सरन / नि.पथवलिया अवधेश कु मार / जुगला सरन / नि.पथवलिया डा० प्रमोद त्रिपाठी / सूर्यदत्त तिवारी / नि.मो.मेवतियान शहर गोण्डा सुरेश चन्द्र त्रिपाठी / पारसनाथ त्रिपाठी / नि.नेयर कालोनी जेल रोड गोण्डा		1398फ.	253स... (1745650253201512)	0.2020			10.00
कुल गाटे- एक कुल क्षेत्रफल- शून्य दशमलव दो शून्य दो शून्य (हेक्टेयर)		कुल भू-राजस्व - एक शून्य दशमलव शून्य शून्य रुपये						
नामान्तरण / परिवर्तन का विवरण		खारिज किया गया		दर्ज किया गया				



(10) न्यायालय का नाम / कम्प्यूटरीकृत वाद संख्या अथवा आदेश संख्या / आदेश का दिनांक / नामान्तरण का आधार / डिजिटल हस्ताक्षर नाम / डिजिटल हस्ताक्षर दिनांक	(11) नाम / पिता-पति-संरक्षक-प्रबंधक का नाम / जाति कोड / आधार नं० (अन्तिम चार अंक) अथवा पैन नं० (6-9 स्थान के अंक) / पता / जन्मतिथि (अवयस्क हेतु)	(12) गाटे का खसरा नम्बर / युनीक कोड	(13) क्षेत्रफल (हे.)	(14) नाम / पिता-पति-संरक्षक-प्रबंधक का नाम / जाति कोड / आधार नं० (अन्तिम चार अंक) अथवा पैन नं० (6-9 स्थान के अंक) / पता / जन्मतिथि (अवयस्क हेतु)	(15) गाटे का खसरा नम्बर / युनीक कोड	(16) क्षेत्रफल (हे.)
1) राजस्व निरीक्षक /2020900830041341 /05-03-2020 /वरासत / VED PRAKASH DUBEY /21-02-2024 2) राजस्व न्यायालय (नायब तहसीलदार) /T201908300411341 /27-02-2020 /दुरस्ती (संशोधन से) /VED PRAKASH DUBEY /21-02-2024	1.1) डा० प्रमोद त्रिपाठी/सूर्यदत्त तिवारी/नि.मे.मेवतियान शहर गोण्डा (शेष क्षेत्रफल : 0.0000) 2.1) अजय कु मार/जुगला सरन/नि.पथवलिया (शेष क्षेत्रफल : 0.0000) 2.2) अवधेश कु मार/जुगला सरन/नि.पथवलिया (शेष क्षेत्रफल : 0.0000)	253स... (1745650253201512)	1.1) 0.0000 2.1) 0.0000 2.2) 0.0000	1.1) श्रीमती रेनु त्रिपाठी/प्रमोद त्रिपाठी/निवासी ग्राम 1.2) कु. प्रीति त्रिपाठी/पुत्री प्रमोद त्रिपाठी स.श्रीमती रेनु त्रिपाठी माता स्वयं/निवासी ग्राम 2.1) श्री प्रतीक भूषण/श्री वृज भूषण शरण सिंह/निवासी विश्रोहरपुर तहसील तरबगंज जिला गोण्डा	253स...(1745650253201512)	1.1) 0.0000 1.2) 0.0000 2.1) 0.0000

(17)भूमि के सम्बन्ध में विचाराधीन राजस्व वाद/वादों की कम्प्यूटरीकृत संख्या :

(18)बंधक/बंधक-मुक्त होने की स्थिति

(18.1)बंधक होने की स्थिति (संस्था अथवा बैंक का नाम/कोड/बंधक का दिनांक/धनराशि/आवेदन संख्या/खातेदार(पिता-पति-संरक्षक)) :

(18.2)बंधक-मुक्त होने की स्थिति (संस्था अथवा बैंक का नाम/कोड/बंधक-मुक्त का दिनांक/धनराशि/आवेदन संख्या/खातेदार(पिता-पति-संरक्षक)) :

(19)अभ्युक्ति :

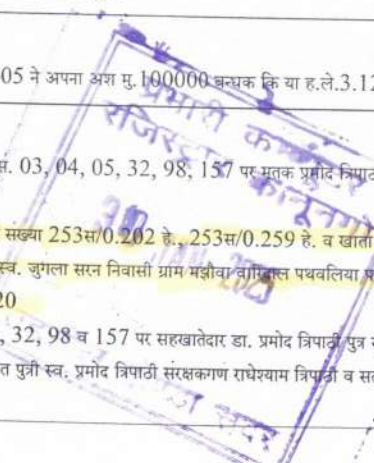
1) जरिये बन्धकनामा पंजाब नेशनल बैं.हारीपुर के पक्ष में अवधेश कु मार पुत्र जुगला सरन ने गाटा स.253स/0.202, 253/0.57,253स/0.405 ने अपना अंश मु. 100000 बन्धक कि या ह.ले.3.12.04 (डिजिटल हस्ताक्षर : VED PRAKASH DUBEY/06-12-2018)

पूर्व आदेशों का विवरण

1) आदेशानुसार श्रीमान रा.नि.महो.भदवातरहर जरिये प्रपत्र आर.सी.9 खा मु.न. 2020900830041341 दि. 05-03-2020 खाता सं. 03, 04, 05, 32, 98, 157 पर मृतक प्रमोद त्रिपाठी पुत्र सूर्यदत्त के स्थान पर श्रीमती रेनु त्रिपाठी पत्नी प्रमोद त्रिपाठी व कु. प्रीति त्रिपाठी पुत्री प्रमोद त्रिपाठी स.श्रीमती रेनु त्रिपाठी माता स्वयं निवासी ग्राम का नाम बतौर वारिस दर्ज हो र.का. 11-03-2020

2) आदेशानुसार श्रीमान नायब तहसीलदार महोदय बिरवा मु.नं.661/T201908300411341/13-03-2020 खाता संख्या 4 के गाटा संख्या 253स/0.202 हे. 253स/0.259 हे. व खाता संख्या 5 के गाटा संख्या 253स/0.4050 हे0 व खाता संख्या 8 के गाटा संख्या 253स/0.5750 हे. व खाता संख्या 3 के गाटा संख्या 253स/0.1660 हे. में से रकबा 0.7210 हे0 सम्पूर्ण अंश से विक्रेता अजय कुमार व अवधेश कुमार पुत्रगण स्व. जुगला सरन निवासी ग्राम मझौवा वाणिज्य पथवलिया परगना तहसील व जिला गोण्डा का नाम खारिज होकर क्रेता श्री प्रतीक भूषण पुत्र श्री वृज भूषण शरण सिंह निवासी विश्रोहरपुर तहसील तरबगंज जिला गोण्डा का नाम जरिये बैनामा अन्य के साथ बतौर सहखातेदार संक्रमणीय भूमिधर दर्ज हो र.का. 18-03-2020

3) आदेशानुसार श्रीमान नायब तहसीलदार महोदय बिरवा मु.न. t201908300411525/04-07-2020 खाता सं. 03, 04, 05, 31, 32, 98 व 157 पर सहखातेदार डा. प्रमोद त्रिपाठी पुत्र सूर्यदत्त त्रिपाठी निवासी मोहल्ला मेवातियान, शहर व जिला गोण्डा का नाम व घृत अंश खारिज कर आवेदकगण/वादीगण राधेश्याम त्रिपाठी, सत्य प्रकाश त्रिपाठी व अवधेश त्रिपाठी पुत्रगण सूर्यदत्त त्रिपाठी व श्रीमती रेनु त्रिपाठी पत्नी स्व. प्रमोद त्रिपाठी व कु. प्रीत पुत्री स्व. प्रमोद त्रिपाठी संरक्षकगण राधेश्याम त्रिपाठी व सत्य प्रकाश त्रिपाठी व अवधेश त्रिपाठी का नाम पंजीकृत वसीयतनामा के आधार पर अंशानुसार बतौर वारिस दर्ज हो र.का. 04-07-2020



- 4) आदेशानुसार श्रीमान नायब तहसीलदार महोदय बिरवा के आदेश दि. 07-07-2020 के पुनः आदेश के क्रम में आदेश हुआ कि ग्राम राजापुर पर.तह. व जिला गोण्डा के पटवार्षिक खतौनी 1426 से 1431 फसली के खाता सं. 03, 04, 05, 32, 98 व 157 पर राजस्व निरीक्षक द्वारा प्रपत्र आर.सी. 9 के जरिये अंकित वरासत आदेश दिनांकित 05.03.2020 निरस्त किया जाता है। ग्राम राजापुर, परगना, तहसील व जिला गोण्डा के पटवार्षिक खतौनी 1426 से 1431 फसली के खाता सं.03, 04, 05, 31, 32, 98 व 157 पर सहखातेदार डा. प्रमोद त्रिपाठी पुत्र सूर्यदत्त त्रिपाठी निवासी मोहल्ला मेवातियान, शहर व जिला गोण्डा का नाम व धृत अंश खारिज कर आवेदकगण/वादीगण राधेश्याम त्रिपाठी, सत्य प्रकाश त्रिपाठी व अवधेश त्रिपाठी पुत्रगण सूर्यदत्त त्रिपाठी, श्रीमती रेनु त्रिपाठी पत्नी स्व. प्रमोद त्रिपाठी व कु. प्रीत पुत्री स्व. प्रमोद त्रिपाठी संरक्षकगण राधेश्याम त्रिपाठी, सत्य प्रकाश त्रिपाठी व अवधेश त्रिपाठी का नाम पंजीकृत वसीयतनामा के आधार पर अंशानुसार बतौर वारिस दर्ज हो तदनुसार आदेश दि. 04-07-2020 में आंशिक संशोधन किया जाता है र.का. 07-07-2020
- 5) अदेशानुसार श्रीमान नायब तहसीलदार महोदय बिरवा मु.न. T202108300412217/23-11-2021 खाता संख्या 3 के गाटा संख्या 253स/0.1660 हे0 व खाता संख्या 4 के गाटा संख्या 253स/0.2020हे0 व 253स/0.2590हे0 व खाता संख्या 5 के गाटा संख्या 253स/0.4050हे0 व खाता संख्या 8 के गाटा संख्या 253स/0.5750हे0 में रकबा 0.402हे. सम्पूर्णअंश से विक्रेता अनिल कुमार पुत्र स्व. श्री जुगला शरण निवासी मझौवा पर0 तह0 व जिला गोण्डा का नाम खारिज होकर क्रेता विशाल सिंह पुत्र हरिशंकर सिंह निवासी सिविल लाइन निकट होटल गोर्नाद शहर व जिला गोण्डा का नाम पंजीकृत बैनामा पंजीकरण संख्या 3525 दिनांक 23.02.2021 के आधार पर अन्य के साथ सहखातेदार संक्रमणीय भूमिधर दर्ज हो र.का. 12-01-2022
- 6) जरिये आदेश पत्रक न्यायालय श्रीमान जिलाधिकारी महोदय गोण्डा की प्रमाणित प्रति पर पारित श्रीमान तहसीलदार महोदय गोण्डा सदर के आदेश दिनांक 26-11-2022 के अनुपालन में आदेश हुआ कि न्यायालय जिलाधिकारी महोदय मण्डल देवीपाटन मण्डल जनपद गोण्डा तहसील गोण्डा वाद सं.2051/2022 कम्प्यूटरीकृत वाद सं.D202208300002051 सरकार आदि बनाम रामदेव आदि अन्तर्गत धारा 198(4) उ.प्र.ज.वि.एवं भू.व्य. अधिनियम 1950 में दिनांक 24-11-2022 को आदेश हुआ कि डी.जी.सी.(आर) द्वारा प्रस्तुत प्रार्थना पत्र दिनांकित 24-11-2022 स्वीकार करते हुए ग्राम राजापुर परगना तहसील व जिला गोण्डा में स्थित भूखण्ड संख्या 253 के सम्पूर्ण क्षेत्रफल 12.31 एकड पर वाद के निस्तारण तक मौके पर यथास्थिति बनायी रखी जाय र.का.26-11-2022

Data Digitally Signed by: Dinesh Kumar Srivastava (REVENUE KANOONGO)

दिनांक/समय/स्थान: 30-01-2025 10:51:03 तहसील : गोण्डा


ⓘ यह उद्घरण खतौनी इलेक्ट्रॉनिक डिलीवरी सिस्टम द्वारा तैयार की गयी है तथा डाटा डिजिटल हस्ताक्षर द्वारा हस्ताक्षरित है।

मुद्रित कर्ता : PALLAVI SRIVASTAVA तहसील : गोण्डा

मुद्रित दिनांक एवं समय: 30-01-2025 10:51:03

ⓘ Not Applicable For Online Prints ⓘ उपरोक्त उद्घरण खतौनी का वेरीफिकेशन

<https://upbhulekh.gov.in> Website पर जाकर अथवा QR Code Scan करके किया जा सकता है।





उद्धरण खतौनी

उद्धरण क्रमांक : 17456520250146

ग्राम क्रमांक : 174565 ग्राम का नाम (परगना) : राजापुर(गोण्डा) तहसील : गोण्डा जनपद : गोंडा फसली वर्ष : 1426-1431 (01 जुलाई, 2018 से 30 जून, 2024) भाग : 1 (1) खाता संख्या : 00031

श्रेणी : 1-क / भूमि जो संक्रमणीय भूमिधरों के अधिकार में हो।

खातेदार का विवरण		खातेदारी प्रारम्भ होने का विवरण		भूमि का विवरण		खातेदार का अंश		
खसरा/ गाटा संख्या	(2) नाम/पिता-पति-संरक्षक-प्रबंधक का नाम / जाति कोड / आधार नं० (अन्तिम चार अंक) अथवा पैन नं० (6-9 स्थान के अंक) / पता / जन्मतिथि (अवयस्क हेतु)	(3) न्यायालय का नाम / कम्प्यूटरीकृत वाद संख्या अथवा आदेश संख्या / आदेश का दिनांक / जोत का आधार	(4) वर्ष	(5) गाटा (यूनीक कोड)	(6) गाटे का कुल क्षेत्रफल (हे.)	(7) हिस्से में	(8) क्षेत्रफल में (हे.)	(9) खातेदार द्वारा देय भू-राजस्व
253/3	डा० प्रमोद त्रिपाठी / सूर्यदत्त तिवारी / नि.मो.मेवतियान शहर गोण्डा अलंकार मिश्रा / राम गोपाल / नि.मो. राजा शहर गोण्डा		1404फ.	253/3(1745650253100312)	0.1620			4.00
कुल गाटे- एक	कुल क्षेत्रफल- शून्य दशमलव एक छः दो शून्य (हेक्टेयर)	कुल भू-राजस्व - चार दशमलव शून्य शून्य रुपये						

नामान्तरण / परिवर्तन का विवरण		खारिज किया गया			दर्ज किया गया		
(10) न्यायालय का नाम / कम्प्यूटरीकृत वाद संख्या अथवा आदेश संख्या / आदेश का दिनांक / नामान्तरण का आधार / डिजिटल हस्ताक्षर नाम / डिजिटल हस्ताक्षर दिनांक	(11) नाम/पिता-पति-संरक्षक-प्रबंधक का नाम / जाति कोड / आधार नं० (अन्तिम चार अंक) अथवा पैन नं० (6-9 स्थान के अंक) / पता / जन्मतिथि (अवयस्क हेतु)	(12) गाटे का खसरा नम्बर / यूनीक कोड	(13) क्षेत्रफल (हे.)	(14) नाम / पिता-पति-संरक्षक-प्रबंधक का नाम / जाति कोड / आधार नं० (अन्तिम चार अंक) अथवा पैन नं० (6-9 स्थान के अंक) / पता / जन्मतिथि (अवयस्क हेतु)	(15) गाटे का खसरा नम्बर / यूनीक कोड	(16) क्षेत्रफल (हे.)	

1) न्यायालय द्वारा दिक्की : आदेशानुसार श्रीमान उपजिलाधिकारी महोदय गोण्डा/दि. 23-01-2025 को आदेश हुआ कि न्यायालय अपर जिलाधिकारी महोदय गोण्डा वाद सं. 2051/2022 सरकार आदि बनाम रामदेव आदि कम्प्यूटरीकृत वाद सं. d202208300002051 अन्तर्गत धारा 198 (4) उ.प्र.ज.वि. भू.व्या. अधि. 1950 आदेश दि. 16-01-2025 को आदेश हुआ कि बारीगण द्वारा प्रस्तुत वाद पत्र अन्तर्गत धारा 198(4) उ०प्र० जमींदारी विनाश अधिनियम दिनांकित 01.09.2022 स्वीकार किया जाता है तथा विपक्षीगण 1 लगायत 5 श्री रामदेव पुत्र दुखी व राम मिलन पुत्र रणू व राम जियावन पुत्र लौटन (मृतक) की उत्तराधिकारीगण मु. लखराज जीवा देवर व राम चन्द्र पुत्र सोमई निवासीगण राजापुर के पक्ष में गाटा सं. 253मि०/०.10एकड़, 253मि०/०.21एकड़, 253मि./०.60एकड़, 253मि०/०.15एकड़ तथा 253मि०/०.30एकड़ स्थित

ग्राम राजापुर पर(0) तह(0) व जिला गोण्डा के सम्बन्ध में परगनाधिकारी गोण्डा द्वारा प्रदान की गई कृपि आवन्तन स्वीकृति दिनांकित 18.02.1976 निरस्त की जाती है। पत्रावली पर उपलब्ध स्थगन आदेश दिनांकित 02.09.2022 व 24.11.2022 वापस लिया जाता है। र.का. 24-01-2025 (डिजिटल हस्ताक्षर : Dinesh Kumar Srivastava/29-01-2025)

(17)भूमि के सम्बन्ध में विचाराधीन राजस्व वाद/वादों की कम्प्यूटरीकृत संख्या :

(18)बंधक/बंधक-मुक्त होने की स्थिति

(18.1)बंधक होने की स्थिति (संस्था अथवा बैंक का नाम/कोड/बंधक का दिनांक/धनराशि/आवेदन संख्या/खातेदार(पिता-पति-संरक्षक)) :

(18.2)बंधक-मुक्त होने की स्थिति (संस्था अथवा बैंक का नाम/कोड/बंधक-मुक्त का दिनांक/धनराशि/आवेदन संख्या/खातेदार(पिता-पति-संरक्षक)) :

(19)अभ्युक्ति :

पूर्व आदेशों का विवरण

- 1) आदेशानुसार श्रीमान नायब तहसीलदार महोदय बिरवा मु.न. t201908300411525/04-07-2020 खाता सं. 03, 04, 05, 31, 32, 98 व 157 पर सहखातेदार डा. प्रमोद त्रिपाठी पुत्र सूर्यदत्त त्रिपाठी निवासी मोहल्ला मेवातियान, शहर व जिला गोण्डा का नाम व धृत अंश खारिज कर आवेदकगण/वादीगण राधेश्याम त्रिपाठी, सत्य प्रकाश त्रिपाठी व अवधेश त्रिपाठी पुत्रगण सूर्यदत्त त्रिपाठी व श्रीमती रेनु त्रिपाठी पत्नी स्व. प्रमोद त्रिपाठी व कु. प्रीत पुत्री स्व. प्रमोद त्रिपाठी संरक्षकगण राधेश्याम त्रिपाठी व सत्य प्रकाश त्रिपाठी व अवधेश त्रिपाठी का नाम पंजीकृत वसीयतनामा के आधार पर अंशानुसार बतौर वारिस दर्ज हो र.का. 04-07-2020
- 2) आदेशानुसार श्रीमान नायब तहसीलदार महोदय बिरवा के आदेश दि. 07-07-2020 के पुनः आदेश के क्रम में आदेश हुआ कि ग्राम राजापुर पर.तह. व जिला गोण्डा के षटवार्षिक खतौनी 1426 से 1431 फसली के खाता सं. 03, 04, 05, 31, 32, 98 व 157 पर राजस्व निरीक्षक द्वारा प्रपत्र आर.सी. 9 के जरिये अंकित बरास्त आदेश दिनांकित 05.03.2020 निरस्त किया जाता है। ग्राम राजापुर, परगना, तहसील व जिला गोण्डा के षटवार्षिक खतौनी 1426 से 1431 फसली के खाता सं.03, 04, 05, 31, 32, 98 व 157 पर सहखातेदार डा. प्रमोद त्रिपाठी पुत्र सूर्यदत्त त्रिपाठी निवासी मोहल्ला मेवातियान, शहर व जिला गोण्डा का नाम व धृत अंश खारिज कर आवेदकगण/वादीगण राधेश्याम त्रिपाठी, सत्य प्रकाश त्रिपाठी व अवधेश त्रिपाठी पुत्रगण सूर्यदत्त त्रिपाठी, श्रीमती रेनु त्रिपाठी पत्नी स्व. प्रमोद त्रिपाठी व कु. प्रीत पुत्री स्व. प्रमोद त्रिपाठी संरक्षकगण राधेश्याम त्रिपाठी, सत्य प्रकाश त्रिपाठी व अवधेश त्रिपाठी का नाम पंजीकृत वसीयतनामा के आधार पर अंशानुसार बतौर वारिस दर्ज हो तदनुसार आदेश दि. 04-07-2020 में आंशिक संशोधन किया जाता है र.का. 07-07-2020
- 3) जरिये आदेश पत्रक न्यायालय श्रीमान जिलाधिकारी महोदय गोण्डा की प्रमाणित प्रति पर पारित श्रीमान तहसीलदार महोदय गोण्डा सदर के आदेश दिनांक 26-11-2022 के अनुपालन में आदेश हुआ कि न्यायालय जिलाधिकारी महोदय मण्डल देवीपाटन मण्डल जनपद गोण्डा तहसील गोण्डा वाद सं.2051/2022 कम्प्यूटरीकृत वाद सं.D202208300002051 सरकार आदि बनाम रामदेव आदि अन्तर्गत धारा 198(4) उ.प्र.ज.वि.एवं भू.व्य. अधिनियम 1950 में दिनांक 24-11-2022 को आदेश हुआ कि डी.जी.सी.(आर) द्वारा प्रस्तुत प्रार्थना पत्र दिनांकित 24-11-2022 स्वीकार करते हुए ग्राम राजापुर परगना तहसील व जिला गोण्डा में स्थित भूखण्ड संख्या 253 के सम्पूर्ण क्षेत्रफल 12.31 एकड़ पर वाद के निस्तारण तक मौके पर यथास्थिति बनायी रखी जाय र.का.26-11-2022

Data Digitally Signed by: Dinesh Kumar Srivastava (REVENUE KANOONGO)

दिनांक/समय/स्थान: 30-01-2025 10:51:55 तहसील : गोण्डा

ⓘ यह उद्घरण खतौनी इलेक्ट्रॉनिक डिलीवरी सिस्टम द्वारा तैयार की गयी है तथा डाटा डिजिटल हस्ताक्षर द्वारा हस्ताक्षरित है।

मुद्रित कर्ता : PALLAVI SRIVASTAVA तहसील : गोण्डा
मुद्रित दिनांक एवं समय: 30-01-2025 10:51:55

ⓘ Not Applicable For Online Prints ⓘ उपरोक्त उद्घरण खतौनी का वेरिफिकेशन <https://upbhulekh.gov.in> Website पर जाकर अथवा QR Code Scan करके किया जा सकता है।





उद्धरण खतौनी

उद्धरण क्रमांक : 17456520250144

ग्राम क्रमांक : 174565 ग्राम का नाम (परगना) : राजापुर(गोण्डा) तहसील : गोण्डा जनपद : गोंडा फसली वर्ष : 1426-1431 (01 जुलाई, 2018 से 30 जून, 2024) भाग : 1 (1) खाता संख्या : 00008

श्रेणी : 1-क / भूमि जो संक्रमणीय भूमिधरों के अधिकार में हो

खातेदार का विवरण		खातेदारी प्रारम्भ होने का विवरण		भूमि का विवरण		खातेदार का अंश		
खसरा/ गाटा संख्या	(2) नाम/पिता-पति-संरक्षक-प्रबंधक का नाम / जाति कोड / आधार नं० (अन्तिम चार अंक) अथवा पैन नं० (6-9 स्थान के अंक) / पता / जन्मतिथि (अवयस्क हेतु)	(3) न्यायालय का नाम / कम्प्यूटरीकृत वाद संख्या अथवा आदेश संख्या / आदेश का दिनांक / जोत का आधार	(4) वर्ष	(5) गाटा (यूनीक कोड)	(6) गाटे का कुल क्षेत्रफल (हे.)	(7) हिस्से में	(8) क्षेत्रफल में (हे.)	(9) खातेदार द्वारा देय भू-राजस्व
253स	अवधेश कु मार / जुगला शरण / नि.मझौवा अजय कु मार / जुगला शरण / नि. ग्राम अनिल कु मार / जुगला शरण / नि.मझौवा डा० प्रमोद त्रिपाठी / सूर्यदत्त तिवारी / नि.मो.मेवतियान शहर गोण्डा सुरेश चन्द्र त्रिपाठी / पारसनाथ त्रिपाठी / नि.नैयर कालोनी जेल रोड गोण्डा		1398फ.	253स(1745650253200112)	0.5750			9.10
कुल गाटे- एक	कुल क्षेत्रफल- शून्य दशमलव पाँच सात पाँच शून्य (हेक्टेयर)	कुल भू-राजस्व - नौ दशमलव एक शून्य रुपये						

प्रभारी कम्प्यूटर
रजिस्ट्रार कानूनांगण
30 JAN 2025

नामान्तरण / परिवर्तन का विवरण		खारिज किया गया		दर्ज किया गया			
(10) न्यायालय का नाम / कम्प्यूटरीकृत वाद संख्या अथवा आदेश संख्या / आदेश का दिनांक / नामान्तरण का आधार / डिजिटल हस्ताक्षर नाम / डिजिटल हस्ताक्षर दिनांक	(11) नाम / पिता-पति-संरक्षक-प्रबंधक का नाम / जाति कोड / आधार नं० (अन्तिम चार अंक) अथवा पैन नं० (6-9)	(12) गाटे का खसरा नम्बर / यूनीक कोड	(13) क्षेत्रफल (हे.)	(14) नाम / पिता-पति-संरक्षक-प्रबंधक का नाम / जाति कोड / आधार नं० (अन्तिम चार अंक) अथवा पैन नं० (6-9 स्थान के अंक) / पता / जन्मतिथि (अवयस्क हेतु)	(15) गाटे का खसरा नम्बर / यूनीक कोड	(16) क्षेत्रफल (हे.)	

	स्थान के अंक) / पता / जन्मतिथि (अवयस्क हेतु)					
1) राजस्व न्यायालय (नायब तहसीलदार) /T201908300411341 /27-02-2020 /दुरस्ती (संशोधन से) /VED PRAKASH DUBEY /21-02-2024	1.1) अजय कु मार/जुगला शरण/नि. ग्राम (शेष क्षेत्रफल : 0.0000)	253स(1745650253200112)	1.1) 0.0000	1.1) श्री प्रतीक भूषण/श्री बृज भूषण शरण सिंह/निवासी विश्रोहरपुर तहसील	253स(1745650253200112)	1.1) 0.0000
2) राजस्व न्यायालय (नायब तहसीलदार) /T202108300412217 /23-11-2021 /विक्रय /VED PRAKASH DUBEY /21-02-2024	1.2) अवधेश कु मार/ जुगला शरण/नि.मझौवा (शेष क्षेत्रफल : 0.0000)		1.2) 0.0000	2.1) विशाल सिंह/हरिशंकर सिंह/ निवासी सिविल लाइन निकट होटल गोर्नाद शहर व जिला गोण्डा		2.1) 0.0000
	2.1) अनिल कु मार/जुगला शरण/नि.मझौवा (शेष क्षेत्रफल : 0.0000)		2.1) 0.0000			

1) न्यायालय द्वारा दिक्की : आदेशानुसार श्रीमान उपजिलाधिकारी महोदय गोण्डा दि. 23-01-2025 को आदेश हुआ कि न्यायालय अपर जिलाधिकारी महोदय गोण्डा बाद सं. 2051/2022 सरकार आदि बनाम रामदेव आदि कम्प्यूटरीकृत वाद सं. d202208300002051 अन्तर्गत धारा 198 (4) उ.प्र.ज.वि. भू.व्या. अधि. 1950 आदेश दि. 16-01-2025 को आदेश हुआ कि बादीगण द्वारा प्रस्तुत वाद पत्र अन्तर्गत धारा 198(4) उ(प्र0) जमींदारी विनाश अधिनियम दिनांकित 01.09.2022 स्वीकार किया जाता है तथा विपक्षीगण 1 लगायत 5 श्री रामदेव पुत्र दुखी व राम मिलन पुत्र रघू व राम जियावन पुत्र लौटन (मृतक) की उत्तराधिकारीगण सु. लखराजी बेवा द्वार व राम चन्द्र पुत्र सोमई निवासीगण राजापुर के पक्ष में गाटा सं. 253मि0/0.10एकड़, 253मि0/0.21एकड़, 253मि./0.60एकड़, 253मि0/0.15एकड़ तथा 253मि0/0.30एकड़ स्थित ग्राम राजापुर पर0 तह0 व जिला गोण्डा के सम्बन्ध में परगनाधिकारी गोण्डा द्वारा प्रदान की गई कृषि आवन्तन स्वीकृति दिनांकित 18.02.1976 निरस्त की जाती है। पत्रावली पर उपलब्ध स्थान आदेश दिनांकित 02.09.2022 व 24.11.2022 वापस लिया जाता है। र.का. 24-01-2025 (डिजिटल हस्ताक्षर : Dinesh Kumar Srivastava/29-01-2025)

(17)भूमि के सम्बन्ध में विचाराधीन राजस्व वाद/वादों की कम्प्यूटरीकृत संख्या :

(18)बंधक/बंधक-मुक्त होने की स्थिति

(18.1)बंधक होने की स्थिति (संस्था अथवा बैंक का नाम/कोड/बंधक का दिनांक/धनराशि/आवेदन संख्या/खातेदार(पिता-पति-संरक्षक)) :

(18.2)बंधक-मुक्त होने की स्थिति (संस्था अथवा बैंक का नाम/कोड/बंधक-मुक्त का दिनांक/धनराशि/आवेदन संख्या/खातेदार(पिता-पति-संरक्षक)) :

(19)अभ्युक्ति :

पूर्व आदेशों का विवरण

1) आदेशानुसार श्रीमान नायब तहसीलदार महोदय बिरवा मु.नं.661/T201908300411341/13-03-2020 खाता संख्या 4 के गाटा संख्या 253स/0.202 हे., 253स/0.259 हे. व खाता संख्या 5 के गाटा संख्या 253स/0.4050 हे0 व खाता संख्या 8 के गाटा संख्या 253स/0.5750 हे. व खाता संख्या 3 के गाटा संख्या 253स/0.1660 हे. में से रकबा 0.7210 हे0 सम्पूर्ण अंश से विक्रेता अजय कुमार व अवधेश कुमार पुत्रगण स्व. जुगलाशरण निवासीग्राम मझौवा वारिदाल पधबलिया परगना तहसील व जिला गोण्डा का नाम खारिज होकर क्रेता श्री प्रतीक भूषण पुत्र श्री बृज भूषण शरण सिंह निवासी विश्रोहरपुर तहसील तरबगंज जिला गोण्डा का नाम जरिये बैनामा अन्य के साथ बतौर सहखातेदार संक्रमणीय भूमिधर दर्ज हो र.का. 18-03-2020

2) आदेशानुसार श्रीमान नायब तहसीलदार महोदय बिरवा मु.न. T202108300412217/23-11-2021 खाता संख्या 3 के गाटा संख्या 253स/0.1660 हे0 व खाता संख्या 4 के गाटा संख्या 253स/0.2020हे0 व 253स/0.2590हे0 व खाता संख्या 5 के गाटा संख्या 253स/0.4050हे0 व खाता संख्या 8 के गाटा संख्या 253स/0.5750हे0 में रकबा 0.402हे. सम्पूर्णअंश से विक्रेता अनिल कुमार पुत्र स्व. श्री जुगला शरण निवासी मझौवा पर0 तह0 व जिला गोण्डा का नाम खारिज होकर क्रेता विशाल सिंह पुत्र हरिशंकर सिंह निवासी सिविल लाइन निकट होटल गोर्नाद शहर व जिला गोण्डा का नाम पंजीकृत बैनामा पंजीकरण संख्या 3525 दिनांक 23.02.2021 के आधार पर अन्य के साथ सहखातेदार संक्रमणीय भूमिधर दर्ज हो र.का. 12-01-2022

3) जरिये आदेश पत्रक न्यायालय श्रीमान जिलाधिकारी महोदय गोण्डा की प्रमाणित प्रति पर पारित श्रीमान तहसीलदार महोदय गोण्डा सदर के आदेश दिनांक 26-11-2022 के अनुपालन में आदेश हुआ कि न्यायालय जिलाधिकारी महोदय मण्डल देवीपाटन मण्डल जनपद गोण्डा तहसील गोण्डा बाद सं.2051/2022 कम्प्यूटरीकृत वाद सं.D202208300002051 सरकार आदि बनाम रामदेव आदि अन्तर्गत धारा 198(4) उ.प्र.ज.वि.ए.क.व्य. अधिनियम 4 950 में दिनांक 24-11-2022 को आदेश हुआ कि डी.जी.सी.(आर) द्वारा प्रस्तुत प्रार्थना पत्र दिनांकित 24-11-2022 स्वीकार करते हुए ग्राम राजापुर परगना तहसील व जिला गोण्डा में स्थित भूखण्ड संख्या 253 के सम्पूर्ण क्षेत्रफल 12.31 एकड़ पर वाद के निस्तारण तक मोक पर अध्यास्थिति बैनामी रखी जाय र.का.26-11-2022

Data Digitally Signed by: Dinesh Kumar Srivastava (REVENUE KANOONGO)

सुदित कर्ता : PALLAVI SRIVASTAVA तहसील : गोण्डा
सुदित दिनांक एवं समय: 30-01-2025 10:51:39

दिनांक/समय/स्थान: 30-01-2025 10:51:39 तहसील : गोण्डा

❶ यह उद्घरण खतौनी इलेक्ट्रॉनिक डिलीवरी सिस्टम द्वारा तैयार की गयी है तथा डाटा डिजिटल हस्ताक्षर द्वारा हमलाक्षरित है।

❷ Not Applicable For Online Prints ❸ उपरोक्त उद्घरण खतौनी का वेबफिकेशन <https://upbhulekh.gov.in> Website पर जाकर अथवा QR Code Scan करके किया जा सकता है।



प्रभाती कम्प्यूटर
रजिस्ट्रार कानूनगो
30 JAN 2025
तहसील गोण्डा सदर



उद्धरण खतौनी

उद्धरण क्रमांक : 17456520250143

ग्राम क्रमांक : 174565 ग्राम का नाम (परगना) : राजापुर(गोण्डा) तहसील : गोण्डा जनपद : गोंडा फसली वर्ष : 1426-1431 (01 जुलाई, 2018 से 30 जून, 2024) भाग : 1 (1) खाता संख्या : 00005

श्रेणी : 1-क / भूमि जो संक्रमणीय भूमिधरों के अधिकार में हो

खातेदार का विवरण		खातेदारी प्रारम्भ होने का विवरण		भूमि का विवरण		खातेदार का अंश		
खसरा/ गाटा संख्या	(2) नाम/पिता-पति-संरक्षक-प्रबंधक का नाम / जाति कोड / आधार नं0 (अन्तिम चार अंक) अथवा पैन नं0 (6-9 स्थान के अंक) / पता / जन्मतिथि (अवयस्क हेतु)	(3) न्यायालय का नाम / कम्प्यूटरीकृत वाद संख्या अथवा आदेश संख्या / आदेश का दिनांक / जोत का आधार	(4) वर्ष	(5) गाटा (यूनीक कोड)	(6) गाटे का कुल क्षेत्रफल (हे.)	(7) हिस्से में	(8) क्षेत्रफल में (हे.)	(9) खातेदार द्वारा देय भू- राजस्व
253स.	अनिल कु मार / जुगलासरन / नि.पथविलया अजय कु मार / जुगलासरन / नि.पथविलया अवधेश कु मार / जुगलासरन / नि.पथविलया रामकरन / रामनरेश / नि.हारीपुर जयकरन / रामनरेश / नि.हारीपुर राजकरन / रामनरेश / नि.हारीपुर शिवकरन / रामनरेश / नि.हारीपुर राधेश्याम / रामनरेश / नि.हारीपुर अमरनाथ / रामनरेश / नि.हारीपुर डा0 प्रमोद त्रिपाठी / सूर्यदत्त तिवारी / नि.मो.मेवतियान शहर गोण्डा सुरेश चन्द्र त्रिपाठी / पारसनाथ त्रिपाठी / नि.नैयर कालोनी जेल रोड गोण्डा		1398फ.	253स. (1745650253201712)	0.4050			10.00
कुल गाटे- एक	कुल क्षेत्रफल- शून्य दशमलव चार शून्य पाँच शून्य (हेक्टेयर)	कुल भू-राजस्व - एक शून्य दशमलव शून्य शून्य रुपये						
नामान्तरण / परिवर्तन का विवरण		खारिज किया गया		दर्ज किया गया				



(10)	(11)	(12)	(13)	(14)	(15)	(16)
न्यायालय का नाम / कम्प्यूटरीकृत वाद संख्या अथवा आदेश संख्या / आदेश का दिनांक / नामान्तरण का आधार / डिजिटल हस्ताक्षर नाम / डिजिटल हस्ताक्षर दिनांक	नाम / पिता-पति-संरक्षक-प्रबंधक का नाम / जाति कोड / आधार नं० (अन्तिम चार अंक) अथवा पैन नं० (6-9 स्थान के अंक) / पता / जन्मतिथि (अवयस्क हेतु)	गाटे का खसरा नम्बर / यूनीक कोड	क्षेत्रफल (हे.)	नाम / पिता-पति-संरक्षक-प्रबंधक का नाम / जाति कोड / आधार नं० (अन्तिम चार अंक) अथवा पैन नं० (6-9 स्थान के अंक) / पता / जन्मतिथि (अवयस्क हेतु)	गाटे का खसरा नम्बर / यूनीक कोड	क्षेत्रफल (हे.)
1) राजस्व निरीक्षक /2020900830041341 /05-03-2020 /वरासत / VED PRAKASH DUBEY /21-02-2024 2) राजस्व न्यायालय (नायब तहसीलदार) /T201908300411341 /27-02-2020 /दुरस्ती (संशोधन से) /VED PRAKASH DUBEY /21-02-2024	1.1) डा० प्रमोद त्रिपाठी/सूर्यदत्त तिवारी/नि.मो.मेवतिया शहर गोण्डा (शेष क्षेत्रफल : 0.0000) 2.1) अजय कु मार/ जुगलासरन/नि.पथविलया (शेष क्षेत्रफल : 0.0000) 2.2) अवधेश कु मार/ जुगलासरन/नि.पथविलया (शेष क्षेत्रफल : 0.0000)	253स. (1745650253201712)	1.1) 0.0000 2.1) 0.0000 2.2) 0.0000	1.1) श्रीमती रेनु त्रिपाठी/प्रमोद त्रिपाठी/निवासी ग्राम 1.2) कु. प्रीति त्रिपाठी/पुत्री प्रमोद त्रिपाठी स.श्रीमती रेनु त्रिपाठी माता स्वयं/निवासी ग्राम 2.1) श्री प्रतीक भूषण/श्री वृज भूषण शरण सिंह/निवासी विश्रोहरपुर तहसील तरबगंज जिला गोण्डा	253स.(1745650253201712)	1.1) 0.0000 1.2) 0.0000 2.1) 0.0000

1) न्यायालय द्वारा दिक्री : आदेशानुसार श्रीमान उपजिलाधिकारी महोदय गोण्डा दि. 23-01-2025 को आदेश हुआ कि न्यायालय अपर जिलाधिकारी महोदय गोण्डा वाद सं. 2051/2022 सरकार आदि बनाम रामदेव आदि कम्प्यूटरीकृत वाद सं. d202208300002051 अन्तर्गत धारा 198 (4) उ.प्र.ज.वि. भू.व्या. अधि. 1950 आदेश दि. 16-01-2025 को आदेश हुआ कि वादीगण द्वारा प्रस्तुत वाद पत्र अन्तर्गत धारा 198(4) उ०प्र० जमींदारी विनाश अधिनियम दिनांकित 01.09.2022 स्वीकार किया जाता है तथा विपक्षीगण 1 लगायत 5 श्री रामदेव पुत्र दुखी व राम मिलन पुत्र रघू व राम जियावन पुत्र लौटन (मृतक) की उत्तराधिकारीगण मु. लखराजों बेवा दूबर व राम चन्दर पुत्र सोमई निवासीगण राजापुर के पक्ष में गाटा सं. 253सि०/0.10एकड़, 253सि०/0.21एकड़, 253सि०/0.60एकड़, 253सि०/0.15एकड़ तथा 253सि०/0.30एकड़ स्थित ग्राम राजापुर पर० तह० व जिला गोण्डा के सम्बन्ध में परगनाधिकारी गोण्डा द्वारा प्रदान की गई कृषि आवंटन स्वीकृति दिनांकित 18.02.1976 निरस्त की जाती है। पत्रावली पर उपलब्ध स्थगन आदेश दिनांकित 02.09.2022 व 24.11.2022 वापस लिया जाता है। र.का. 24-01-2025 (डिजिटल हस्ताक्षर : Dinesh Kumar Srivastava/29-01-2025)

(17)भूमि के सम्बन्ध में विचाराधीन राजस्व वाद/वादों की कम्प्यूटरीकृत संख्या :

(18)बंधक/बंधक-मुक्त होने की स्थिति

(18.1)बंधक होने की स्थिति (संस्था अथवा बैंक का नाम/कोड/बंधक का दिनांक/धनराशि/आवेदन संख्या/खातेदार(पिता-पति-संरक्षक)) :

(18.2)बंधक-मुक्त होने की स्थिति (संस्था अथवा बैंक का नाम/कोड/बंधक-मुक्त का दिनांक/धनराशि/आवेदन संख्या/खातेदार(पिता-पति-संरक्षक)) :

(19)अभ्युक्ति :

1) जरिये बन्धकनामा अमरनाथ का अश खाता 134परदर्ज है ह.ले.3.12.04 (डिजिटल हस्ताक्षर : VED PRAKASH DUBEY/06-12-2018)

2) बन्धकनामा खाता स.123 पर दर्ज हे ह.ले.3.12.04 (डिजिटल हस्ताक्षर : VED PRAKASH DUBEY/06-12-2018)

पूर्व आदेशों का विवरण

1) आदेशानुसार श्रीमान रा.नि.महो.भदवातरहर जरिये प्रपत्र आर.सी.9 ङा मु.न. 2020900830041341 दि. 05-03-2020 खाता सं. 03, 04, 05, 32, 98, 157 पर मृतक प्रमोद त्रिपाठी पुत्र सूर्यदत्त के स्थान पर श्रीमती रेनु त्रिपाठी पत्नी प्रमोद त्रिपाठी व कु. प्रीति त्रिपाठी पुत्री प्रमोद त्रिपाठी स.श्रीमती रेनु त्रिपाठी माता स्वयं निवासी ग्राम का नाम बतौर वारिस दर्ज हो र.का. 11-03-2020

2) आदेशानुसार श्रीमान नायब तहसीलदार महोदय बिरवा मु.नं.661/T201908300411341/13-03-2020 खाता संख्या 4 के गाटा संख्या 253स/0.202 हे., 253स/0.259 हे. व खाता संख्या 5 के गाटा संख्या 253स/0.4050 हे० व खाता संख्या 8 के गाटा संख्या 253स/0.5750 हे. व



- गाटा संख्या 3 के गाटा संख्या 253स/0.1660 हे. में से रकबा 0.7210 हे0 सम्पूर्ण अंश से विक्रेता अजय कुमार व अवधेश कुमार पुत्रगण स्व. जुगला सरन निवासी ग्राम मझौवा वारिदाल पशुवलिवा परगना तहसील व जिला गोण्डा का नाम खारिज होकर क्रेता श्री प्रतीक भूषण पुत्र श्री बृज भूषण शरण सिंह निवासी बिर्वापुर तहसील तरबगंज जिला गोण्डा का नाम जरिये बैनामा अन्य के साथ बतौर सहखातेदार संक्रमणीय भूमिधर दर्ज हो र.का. 18-03-2020
- 3) आदेशानुसार श्रीमान नायब तहसीलदार महोदय बिर्वा मु.न. t201908300411525/04-07-2020 खाता सं. 03, 04, 05, 31, 32, 98 व 157 पर सहखातेदार डा. प्रमोद त्रिपाठी पुत्र सूर्यदत्त त्रिपाठी निवासी मोहल्ला मेवातियान, शहर व जिला गोण्डा का नाम व धृत अंश खारिज कर आवेदकगण/वादीगण राधेश्याम त्रिपाठी, सत्य प्रकाश त्रिपाठी व अवधेश त्रिपाठी पुत्रगण सूर्यदत्त त्रिपाठी व श्रीमती रेनु त्रिपाठी पत्नी स्व. प्रमोद त्रिपाठी व कु. प्रीत पुत्री स्व. प्रमोद त्रिपाठी संरक्षकगण राधेश्याम त्रिपाठी व सत्य प्रकाश त्रिपाठी व अवधेश त्रिपाठी का नाम पंजीकृत वसीयतनामा के आधार पर अंशानुसार बतौर वारिस दर्ज हो र.का. 04-07-2020
- 4) आदेशानुसार श्रीमान नायब तहसीलदार महोदय बिर्वा के आदेश दि. 07-07-2020 के पुनः आदेश के क्रम में आदेश हुआ कि ग्राम राजापुर पर.तह. व जिला गोण्डा के षटवार्षिक खतौनी 1426 से 1431 फसली के खाता सं. 03, 04, 05, 32, 98 व 157 पर राजस्व निरीक्षक द्वारा प्रपत्र आर.सी. 9 के जरिये अंकित चरासत आदेश दिनांकित 05.03.2020 निरस्त किया जाता है। ग्राम राजापुर, परगना, तहसील व जिला गोण्डा के षटवार्षिक खतौनी 1426 से 1431 फसली के खाता सं.03, 04, 05, 31, 32, 98 व 157 पर सहखातेदार डा. प्रमोद त्रिपाठी पुत्र सूर्यदत्त त्रिपाठी निवासी मोहल्ला मेवातियान, शहर व जिला गोण्डा का नाम व धृत अंश खारिज कर आवेदकगण/वादीगण राधेश्याम त्रिपाठी, सत्य प्रकाश त्रिपाठी व अवधेश त्रिपाठी पुत्रगण सूर्यदत्त त्रिपाठी, श्रीमती रेनु त्रिपाठी पत्नी स्व. प्रमोद त्रिपाठी व कु. प्रीत पुत्री स्व. प्रमोद त्रिपाठी संरक्षकगण राधेश्याम त्रिपाठी, सत्य प्रकाश त्रिपाठी व अवधेश त्रिपाठी का नाम पंजीकृत वसीयतनामा के आधार पर अंशानुसार बतौर वारिस दर्ज हो तदनुसार आदेश दि. 04-07-2020 में आंशिक संशोधन किया जाता है र.का. 07-07-2020
- 5) अदेशानुसार श्रीमान नायब तहसीलदार महोदय बिर्वा मु.न. T202108300412217/23-11-2021 खाता संख्या 3 के गाटा संख्या 253स/0.1660 हे0 व खाता संख्या 4 के गाटा संख्या 253स/0.2020हे0 व 253स/0.2590हे0 व खाता संख्या 5 के गाटा संख्या 253स/0.4050हे0 व खाता संख्या 8 के गाटा संख्या 253स/0.5750हे0 में रकबा 0.402हे. सम्पूर्णअंश से विक्रेता अनिल कुमार पुत्र स्व. श्री जुगला शरण निवासी मझौवा पर0 तह0 व जिला गोण्डा का नाम खारिज होकर क्रेता विशाल सिंह पुत्र हरिशंकर सिंह निवासी सिविल लाइन निकट होटल गोर्नाद शहर व जिला गोण्डा का नाम पंजीकृत बैनामा पंजीकरण संख्या 3525 दिनांक 23.02.2021 के आधार पर अन्य के साथ सहखातेदार संक्रमणीय भूमिधर दर्ज हो र.का. 12-01-2022
- 6) जरिये आदेश पत्रक न्यायालय श्रीमान जिलाधिकारी महोदय गोण्डा की प्रमाणित प्रति पर पारित श्रीमान तहसीलदार महोदय गोण्डा सदर के आदेश दिनांक 26-11-2022 के अनुपालन में आदेश हुआ कि न्यायालय जिलाधिकारी महोदय मण्डल देवीपाटन मण्डल जनपद गोण्डा तहसील गोण्डा वाद सं.2051/2022 कम्प्यूटीकृत वाद सं.D202208300002051 सरकार आदि बनाम रामदेव आदि अन्तर्गत धारा 198(4) उ.प्र.ज.वि.एवं भू.व्य. अधिनियम 1950 में दिनांक 24-11-2022 को आदेश हुआ कि डी.जी.सी.(आर) द्वारा प्रस्तुत प्रार्थना पत्र दिनांकित 24-11-2022 स्वीकार करते हुए ग्राम राजापुर परगना तहसील व जिला गोण्डा में स्थित भूखण्ड संख्या 253 के सम्पूर्ण क्षेत्रफल 12.31 एकड़ पर वाद के निस्तारण तक मौके पर यथास्थिति बनायी रखी जाय र.का.26-11-2022

Data Digitally Signed by: Dinesh Kumar Srivastava (REVENUE KANOONGO)

दिनांक/समय/स्थान: 30-01-2025 10:51:29 तहसील : गोण्डा

यह उद्घरण खतौनी इलेक्ट्रॉनिक डिलीवरी सिस्टम द्वारा तैयार की गयी है तथा डाटा डिजिटल हस्ताक्षर द्वारा हस्ताक्षरित है।

सुदित कर्ता : PALLAVI SRIVASTAVA तहसील : गोण्डा

सुदित दिनांक एवं समय: 30-01-2025 10:51:29

Not Applicable For Online Prints उपरोक्त उद्घरण खतौनी का वेरिफिकेशन <https://upbhulekh.gov.in> Website पर जाकर अथवा QR Code Scan करके किया जा सकता है।





उद्धरण खतौनी

उद्धरण क्रमांक : 17456520250142

ग्राम क्रमांक : 174565 ग्राम का नाम (परगना) : राजापुर(गोण्डा) तहसील : गोण्डा जनपद : गोंडा फसली वर्ष : 1426-1431 (01 जुलाई, 2018 से 30 जून, 2024) भाग : 1 (1) खाता संख्या : 00004

श्रेणी : 1-क / भूमि जो संक्रमणीय भूमिधरों के अधिकार में हो

खातेदार का विवरण		खातेदारी प्रारम्भ होने का विवरण		भूमि का विवरण		खातेदार का अंश		
खसरा/ गाटा संख्या	(2) नाम/पिता-पति-संरक्षक-प्रबंधक का नाम / जाति कोड / आधार नं० (अन्तिम चार अंक) अथवा पेन नं० (6-9 स्थान के अंक) / पता / जन्मतिथि (अवयस्क हेतु)	(3) न्यायालय का नाम / कम्प्यूटरीकृत वाद संख्या अथवा आदेश संख्या / आदेश का दिनांक / जोत का आधार	(4) वर्ष	(5) गाटा (यूनीक कोड)	(6) गाटे का कुल क्षेत्रफल (हे.)	(7) हिस्से में	(8) क्षेत्रफल में (हे.)	(9) खातेदार द्वारा देय भू- राजस्व
253स..	अनिल कु मार / जुगला सरन / नि.पथवलिया अजय कु मार / जुगला सरन / नि.पथवलिया अवधेश कु मार / जुगला सरन / नि.पथवलिया डा० प्रमोद त्रिपाठी / सूर्यदत्त तिवारी / नि.मो.मेवतियान शहर गोण्डा सुरेश चन्द्र त्रिपाठी / पारसनाथ त्रिपाठी / नि.नैथर कालोनी जेल रोड गोण्डा		1398फ.	253स.. (1745650253201412)	0.2590			13.00
कुल गाटे- एक		कुल क्षेत्रफल- शून्य दशमलव दो पाँच नौ शून्य (हेक्टेयर)		कुल भू-राजस्व - एक तीन दशमलव शून्य शून्य रुपये				
नामान्तरण / परिवर्तन का विवरण		खारिज किया गया		दर्ज किया गया				
(10) न्यायालय का नाम / कम्प्यूटरीकृत वाद संख्या अथवा आदेश संख्या / आदेश का दिनांक / नामान्तरण का आधार / डिजिटल हस्ताक्षर नाम / डिजिटल हस्ताक्षर दिनांक	(11) नाम / पिता-पति-संरक्षक- प्रबंधक का नाम / जाति कोड / आधार नं० (अन्तिम चार अंक) अथवा पेन नं० (6-9 स्थान के अंक) / पता / जन्मतिथि (अवयस्क हेतु)	(12) गाटे का खसरा नम्बर / यूनीक कोड	(13) क्षेत्रफल (हे.)	(14) नाम / पिता-पति-संरक्षक- प्रबंधक का नाम / जाति कोड / आधार नं० (अन्तिम चार अंक) अथवा पेन नं० (6-9 स्थान के अंक) / पता / जन्मतिथि (अवयस्क हेतु)	(15) गाटे का खसरा नम्बर / यूनीक कोड	(16) क्षेत्रफल (हे.)		

1) राजस्व निरीक्षक /2020900830041341 /05-03-2020 /वरासत /VED PRAKASH DUBEY /21-02-2024	1.1) डा0 प्रमोद त्रिपाठी/ सूर्यदत्त तिवारी/नि.मो.मेवातियान शहर गोण्डा (शेष क्षेत्रफल : 0.0000)	253स.. (1745650253201412)	1.1) 0.0000	1.1) श्रीमती रेनु त्रिपाठी/प्रमोद त्रिपाठी/निवासी ग्राम	253स..(1745650253201412)	1.1) 0.0000
2) राजस्व न्यायालय (नायब तहसीलदार) /T201908300411341 /27-02-2020 /दुस्ती (संशोधन से) /VED PRAKASH DUBEY /21-02-2024	2.1) अजय कु मार/जुगला सरन/नि.पथवलिया (शेष क्षेत्रफल : 0.0000)		2.1) 0.0000	1.2) कु. प्रीति त्रिपाठी/पुत्री प्रमोद त्रिपाठी स.श्रीमती रेनु		1.2) 0.0000
	2.2) अवधेश कु मार/जुगला सरन/नि.पथवलिया (शेष क्षेत्रफल : 0.0000)		2.2) 0.0000	2.1) श्री प्रतीक भूषण/श्री बृज भूषण शरण सिंह/निवासी विश्रोहरपुर तहसील तरबगंज जिला गोण्डा		2.1) 0.0000

1) न्यायालय द्वारा दिक्की : आदेशानुसार श्रीमान उपजिलाधिकारी महोदय गोण्डा दि. 23-01-2025 को आदेश हुआ कि न्यायालय अपर जिलाधिकारी महोदय गोण्डा बाद सं. 2051/2022 सरकार आदि बनाम रामदेव आदि कम्प्यूटरीकृत वाद सं. d202208300002051 अन्तर्गत धारा 198 (4) उ.प्र.ज.वि. भू.व्या. अधि. 1950 आदेश दि. 16-01-2025 को आदेश हुआ कि वादीगण द्वारा प्रस्तुत वाद पत्र अन्तर्गत धारा 198(4) उ0प्र0 जमींदारी विनाश अधिनियम दिनांकित 01.09.2022 स्वीकार किया जाता है तथा विपक्षीगण 1 लगायत 5 श्री रामदेव पुत्र दुखी व राम मिलन पुत्र रघू व राम जियावन पुत्र लॉटन (मृतक) की उत्तराधिकारीगण सु. लखराजी बेवा दूबर व राम चन्दर पुत्र सोमई निवासीगण राजापुर के पक्ष में गाटा सं. 253सि0/0.10एकड़, 253सि0/0.21एकड़, 253सि./0.60एकड़, 253सि0/0.15एकड़ तथा 253सि0/0.30एकड़ स्थित ग्राम राजापुर पर0 तह0 व जिला गोण्डा के सम्बन्ध में परगनाधिकारी गोण्डा द्वारा प्रदान की गई कृषि आवन्टन स्वीकृति दिनांकित 18.02.1976 निरस्त की जाती है। पत्रावली पर उपलब्ध स्थगन आदेश दिनांकित 02.09.2022 व 24.11.2022 वापस लिया जाता है। र.का. 24-01-2025 (डिजिटल हस्ताक्षर : Dinesh Kumar Srivastava/29-01-2025)

(17)भूमि के सम्बन्ध में विचाराधीन राजस्व वाद/वादों की कम्प्यूटरीकृत संख्या :

(18)बंधक/बंधक-मुक्त होने की स्थिति

(18.1)बंधक होने की स्थिति (संस्था अथवा बैंक का नाम/कोड/बंधक का दिनांक/धनराशि/आवेदन संख्या/खातेदार(पिता-पति-संरक्षक)) :

(18.2)बंधक-मुक्त होने की स्थिति (संस्था अथवा बैंक का नाम/कोड/बंधक-मुक्त का दिनांक/धनराशि/आवेदन संख्या/खातेदार(पिता-पति-संरक्षक)) :

(19)अभ्युक्ति :

1) जरिये बन्धकनामा पञ्जाब नेशनल बैं.हारीपुर के पक्ष में अवधेश कु मार पुत्र जुगला सरन ने गाटा सं.253स/0.202, 253/0.057,253स/0.405 ने अपना अंश सु.100000 बन्धक कि या ह.ले.3.12.04 (डिजिटल हस्ताक्षर : VED PRAKASH DUBEY/06-12-2018)


पूर्व आदेशों का विवरण


1) आदेशानुसार श्रीमान रा.नि.महो.भदुबातरहर जरिये प्रपत्र आर.सी.9 खाता नं. 2020900830041341 दि. 05-03-2020 खाता सं. 03, 04, 05, 32, 98, 157 पर मृतक प्रमोद त्रिपाठी पुत्र सूर्यदत्त के स्थान पर श्रीमती रेनु त्रिपाठी पत्नी प्रमोद त्रिपाठी व कु. प्रीति त्रिपाठी पुत्री प्रमोद त्रिपाठी स.श्रीमती रेनु त्रिपाठी माता स्वयं निवासी ग्राम का नाम बतौर वारिस दर्ज हो र.का. 11-03-2020

2) आदेशानुसार श्रीमान नायब तहसीलदार महोदय बिरवा मु.नं.661/T201908300411341/13-03-2020 खाता संख्या 4 के गाटा संख्या 253स/0.202 हे. 253स/0.259 हे. व खाता संख्या 5 के गाटा संख्या 253स/0.4050 हे0 व खाता संख्या 8 के गाटा संख्या 253स/0.5750 हे. व खाता संख्या 3 के गाटा संख्या 253स/0.1660 हे. में से रकबा 0.7210 हे0 सम्पूर्ण अंश से विक्रेता अजय कुमार व अवधेश कुमार पुत्रगण स्व. जुगला सरन/निवासी ग्राम मझौवा वारिदाल पथवलिया परगना तहसील व जिला गोण्डा का नाम खारिज होकर क्रेता श्री प्रतीक भूषण पुत्र श्री बृज भूषण शरण सिंह निवासी विश्रोहरपुर तहसील तरबगंज जिला गोण्डा का नाम जरिये बैनामा अन्य के साथ बतौर सहखातेदार संक्रमणीय भूमिघर दर्ज हो र.का. 18-03-2020

3) आदेशानुसार श्रीमान नायब तहसीलदार महोदय बिरवा मु.नं. t201908300411525/04-07-2020 खाता सं. 03, 04, 05, 31, 32, 98 व 157 पर सहखातेदार डा. प्रमोद त्रिपाठी पुत्र सूर्यदत्त त्रिपाठी निवासी मोहल्ला मेवातियान, शहर व जिला गोण्डा का नाम व घृत अंश खारिज कर आवेदकगण/वादीगण राधेश्याम त्रिपाठी, सत्य प्रकाश त्रिपाठी व अवधेश त्रिपाठी पुत्रगण सूर्यदत्त त्रिपाठी व श्रीमती रेनु त्रिपाठी पत्नी स्व. प्रमोद त्रिपाठी व कु. प्रीति पुत्री स्व. प्रमोद त्रिपाठी संरक्षकगण राधेश्याम त्रिपाठी व सत्य प्रकाश त्रिपाठी व अवधेश त्रिपाठी का नाम पंजीकृत वसीयतनामा के आधार पर अंशानुसार बतौर वारिस दर्ज हो र.का. 04-07-2020

4) आदेशानुसार श्रीमान नायब तहसीलदार महोदय बिरवा के आदेश दि. 07-07-2020 के पुनः आदेश के क्रम में आदेश हुआ कि ग्राम राजापुर पर.तह. व जिला गोण्डा के पञ्चवार्षिक खतीनी 1426 से 1431 फसली के खाता सं. 03, 04, 05, 32, 98 व 157 पर राजस्व निरीक्षक द्वारा प्रपत्र आर.सी. 9 के जरिये अंकित वरासत आदेश दिनांकित 05.03.2020 निरस्त किया जाता है। ग्राम राजापुर, परगना, तहसील व जिला गोण्डा के पञ्चवार्षिक खतीनी 1426 से 1431 फसली के खाता सं.03, 04, 05, 31, 32, 98 व 157 पर सहखातेदार डा. प्रमोद त्रिपाठी पुत्र सूर्यदत्त त्रिपाठी निवासी मोहल्ला मेवातियान, शहर व जिला गोण्डा का नाम व घृत अंश खारिज कर आवेदकगण/वादीगण राधेश्याम त्रिपाठी, सत्य प्रकाश त्रिपाठी व अवधेश त्रिपाठी पुत्रगण सूर्यदत्त त्रिपाठी, श्रीमती रेनु त्रिपाठी पत्नी स्व. प्रमोद त्रिपाठी व कु. प्रीति पुत्री स्व. प्रमोद त्रिपाठी संरक्षकगण राधेश्याम त्रिपाठी, सत्य प्रकाश त्रिपाठी व अवधेश त्रिपाठी का नाम पंजीकृत



<p>वृत्तियतनामा के आधार पर अशानुसार बतौर वारिस दर्ज हो तदनुसार आदेश दि. 04-07-2020 में आंशिक संशोधन किया जाता है र.का. 07-07-2020</p> <p>5) अदेशानुसार श्रीमान नाथब तहसीलदार महोदय बिरवा मु.न. T202108300412217/23-11-2021 खाता संख्या 3 के गाटा संख्या 253स/0.1660 हे0 व खाता संख्या 4 के गाटा संख्या 253स/0.2020हे0 व 253स/0.2590हे0 व खाता संख्या 5 के गाटा संख्या 253स/0.4050हे0 व खाता संख्या 8 के गाटा संख्या 253स/0.5750हे0 में रकबा 0.402हे. सम्पूर्णअंश से विक्रेता अनिल कुमार पुत्र स्व. श्री जुगला शरण निवासी मझोवा पर0 तह0 व जिला गोण्डा का नाम खारिज होकर जेता विशाल सिंह पुत्र हरिशंकर सिंह निवासी सिविल लाइन निकट होटल गोर्नाद शहर व जिला गोण्डा का नाम पंजीकृत बैनामा पंजीकरण संख्या 3525 दिनांक 23.02.2021 के आधार पर अन्य के साथ सहखातेदार संक्रमणीय भूमिधर दर्ज हो र.का. 12-01-2022</p> <p>6) जरिये आदेश पत्रक न्यायालय श्रीमान जिलाधिकारी महोदय गोण्डा की प्रमाणित प्रति पर पारित श्रीमान तहसीलदार महोदय गोण्डा सदर के आदेश दिनांक 26-11-2022 के अनुपालन में आदेश हुआ कि न्यायालय जिलाधिकारी महोदय मण्डल देवीपाटन मण्डल जनपद गोण्डा तहसील गोण्डा वाद सं.2051/2022 कम्प्यूटरीकृत वाद सं.D202208300002051 सरकार आदि बनाम रामदेव आदि अन्तर्गत धारा 198(4) उ.प्र.ज.वि.एवं भू.व्य. अधिनियम 1950 में दिनांक 24-11-2022 को आदेश हुआ कि डी.जी.सी.(आर) द्वारा प्रस्तुत प्रार्थना पत्र दिनांकित 24-11-2022 स्वीकार करते हुए ग्राम राजापुर परगना तहसील व जिला गोण्डा में स्थित भूखण्ड संख्या 253 के सम्पूर्ण क्षेत्रफल 12.31 एकड़ पर वाद के निस्तारण तक मौके पर यथास्थिति बनायी रखी जाय र.का.26-11-2022</p>		
<p>Data Digitally Signed by: Dinesh Kumar Srivastava (REVENUE KANOONGO) दिनांक/समय/स्थान: 30-01-2025 10:51:21 तहसील : गोण्डा</p> <p>❶ यह उद्घरण खतीनी इलेक्ट्रॉनिक डिलीवरी सिस्टम द्वारा तैयार की गयी है तथा डाटा डिजिटल हस्ताक्षर द्वारा हस्ताक्षरित है।</p>	<p>मुद्रित कर्ता : PALLAVI SRIVASTAVA तहसील : गोण्डा मुद्रित दिनांक एवं समय: 30-01-2025 10:51:21 ❶ Not Applicable For Online Prints ❶ उपरोक्त उद्घरण खतीनी का वेरीफिकेशन https://upbhulekh.gov.in Website पर जाकर अथवा QR Code Scan करके किया जा सकता है।</p>	





उद्धरण खतौनी


उद्धरण क्रमांक : 17456520250147

ग्राम क्रमांक : 174565 ग्राम का नाम (परगना) : राजापुर(गोण्डा) तहसील : गोण्डा जनपद : गोंडा फसली वर्ष : 1426-1431 (01 जुलाई, 2018 से 30 जून, 2024) भाग : 1 (1) खाता संख्या : 00032

श्रेणी : 1-क / भूमि जो संक्रमणीय भूमिधरों के अधिकार में हो।


खातेदार का विवरण		खातेदारी प्रारम्भ होने का विवरण		भूमि का विवरण		खातेदार का अंश		
खसरा/ गाटा संख्या	(2) नाम/पिता-पति-संरक्षक-प्रबंधक का नाम / जाति कोड / आधार नं0 (अन्तिम चार अंक) अथवा पैन नं0 (6-9 स्थान के अंक) / पता / जन्मतिथि (अवयस्क हेतु)	(3) न्यायालय का नाम / कम्प्यूटरीकृत वाद संख्या अथवा आदेश संख्या / आदेश का दिनांक / जोत का आधार	(4) वर्ष	(5) गाटा (यूनीक कोड)	(6) गाटे का कुल क्षेत्रफल (हे.)	(7) हिस्से में	(8) क्षेत्रफल में (हे.)	(9) खातेदार द्वारा देय भू- राजस्व
253स.	डा0 प्रमोद त्रिपाठी / सूर्यदत्त तिवारी / नि.मो.मेवतियान शहर गोण्डा सुरेश चन्द्र त्रिपाठी / पारसनाथ त्रिपाठी / नि.नैयर कालोनी जेल रोड गोण्डा		1399फ.	253स. (1745650253201612)	0.0810			1.30
कुल गाटे- एक		कुल क्षेत्रफल- शून्य दशमलव शून्य आठ एक शून्य (हेक्टेयर)		कुल भू-राजस्व - एक दशमलव तीन शून्य रुपये				

नामान्तरण / परिवर्तन का विवरण		खारिज किया गया			दर्ज किया गया		
(10) न्यायालय का नाम / कम्प्यूटरीकृत वाद संख्या अथवा आदेश संख्या / आदेश का दिनांक / नामान्तरण का आधार / डिजिटल हस्ताक्षर नाम / डिजिटल हस्ताक्षर दिनांक	(11) नाम / पिता-पति-संरक्षक- प्रबंधक का नाम / जाति कोड / आधार नं0 (अन्तिम चार अंक) अथवा पैन नं0 (6-9 स्थान के अंक) / पता / जन्मतिथि (अवयस्क हेतु)	(12) गाटे का खसरा नम्बर / यूनीक कोड	(13) क्षेत्रफल (हे.)	(14) नाम / पिता-पति-संरक्षक- प्रबंधक का नाम / जाति कोड / आधार नं0 (अन्तिम चार अंक) अथवा पैन नं0 (6-9 स्थान के अंक) / पता / जन्मतिथि (अवयस्क हेतु)	(15) गाटे का खसरा नम्बर / यूनीक कोड	(16) क्षेत्रफल (हे.)	
1) राजस्व निरीक्षक /2020900830041341 /05-03-2020 /वरासत / VED PRAKASH DUBEY /21-02-2024	1.1) डा0 प्रमोद त्रिपाठी/ सूर्यदत्त तिवारी/नि.मो.मेवतियान शहर गोण्डा (शेष क्षेत्रफल :	253स. (1745650253201612)	1.1) 0.0000	1.1) श्रीमती रेनु त्रिपाठी/प्रमोद त्रिपाठी/निवासी ग्राम 1.2) कु. प्रीति त्रिपाठी/पुत्री	253स.(1745650253201612)	1.1) 0.0000	1.2)

	0.0000)		प्रमोद त्रिपाठी स.श्रीमती रेनु त्रिपाठी माता स्वयं/निवासी ग्राम	0.0000
<p>1) न्यायालय द्वारा दिक्की : आदेशानुसार श्रीमान उपजिलाधिकारी महोदय गोण्डा दि. 23-01-2025 को आदेश हुआ कि न्यायालय अपर जिलाधिकारी महोदय गोण्डा बाद सं. 2051/2022 सरकार आदि बनाम रामदेव आदि कम्प्यूटरीकृत वाद सं. d202208300002051 अन्तर्गत धारा 198 (4) उ.प्र.ज.वि. भू.व्य. अधि. 1950 आदेश दि. 16-01-2025 को आदेश हुआ कि वादीगण द्वारा प्रस्तुत वाद पत्र अन्तर्गत धारा 198(4) उ0प्र0 जमींदारी विनाश अधिनियम दिनांकित 01.09.2022 स्वीकार किया जाता हैं तथा विपक्षीगण 1 लगायत 5 श्री रामदेव पुत्र दुखी व राम मिलन पुत्र रमू व राम जियावन पुत्र लौटन (मृतक) की उत्तराधिकारीगण मु. लखराजी बेवा दुबर व राम चन्दर पुत्र सोमई निवासीगण राजापुर के पक्ष में गाटा सं. 253मि0/0.10एकड़, 253मि0/0.21एकड़, 253मि./0.60एकड़, 253मि0/0.15एकड़ तथा 253मि0/0.30एकड़ स्थित ग्राम राजापुर पर0 तह0 व जिला गोण्डा के सम्बन्ध में परगनाधिकारी गोण्डा द्वारा प्रदान की गई कृषि आवन्तन स्वीकृति दिनांकित 18.02.1976 निरस्त की जाती है। पत्रावली पर उपलब्ध स्थगन आदेश दिनांकित 02.09.2022 व 24.11.2022 वापस लिया जाता है। र.का.</p>				
<p>(17)भूमि के सम्बन्ध में विचाराधीन राजस्व वाद/वादों की कम्प्यूटरीकृत संख्या :</p>				
<p>(18)बंधक/बंधक-मुक्त होने की स्थिति</p>				
<p>(18.1)बंधक होने की स्थिति (संस्था अथवा बैंक का नाम/कोड/बंधक का दिनांक/धनराशि/आवेदन संख्या/खातेदार(पिता-पति-संरक्षक)) :</p>				
<p>(18.2)बंधक-मुक्त होने की स्थिति (संस्था अथवा बैंक का नाम/कोड/बंधक-मुक्त का दिनांक/धनराशि/आवेदन संख्या/खातेदार(पिता-पति-संरक्षक)) :</p>				
<p>(19)अभ्युक्ति :</p>				
<p><u>पूर्व आदेशों का विवरण</u></p>				
<p>1) आदेशानुसार श्रीमान रा.नि.महो.भद्रवातरहर जरिये प्रपत्र आर.सी.9 ङा मु.न. 2020900830041341 दि. 05-03-2020 खाता सं. 03, 04, 05, 32, 98, 157 पर मृतक प्रमोद त्रिपाठी पुत्र सूर्यदत्त के स्थान पर श्रीमती रेनु त्रिपाठी पत्नी प्रमोद त्रिपाठी व कु. प्रीति त्रिपाठी पुत्री प्रमोद त्रिपाठी स.श्रीमती रेनु त्रिपाठी माता स्वयं निवासी ग्राम का नाम बतौर वारिस दर्ज हो र.का. 11-03-2020</p>				
<p>2) आदेशानुसार श्रीमान नायब तहसीलदार महोदय बिरवा मु.न. t201908300411525/04-07-2020 खाता सं. 03, 04, 05, 31, 32, 98 व 157 पर सहखातेदार डा. प्रमोद त्रिपाठी पुत्र सूर्यदत्त त्रिपाठी निवासी मोहल्ला मेवातियान, शहर व जिला गोण्डा का नाम व घृत अंश खारिज कर आवेदकगण/वादीगण राधेश्याम त्रिपाठी, सत्य प्रकाश त्रिपाठी व अवधेश त्रिपाठी पुत्रगण सूर्यदत्त त्रिपाठी व श्रीमती रेनु त्रिपाठी पत्नी स्व. प्रमोद त्रिपाठी व कु. प्रीत पुत्री स्व. प्रमोद त्रिपाठी संरक्षकगण राधेश्याम त्रिपाठी व सत्य प्रकाश त्रिपाठी व अवधेश त्रिपाठी का नाम पंजीकृत वसीयतनामा के आधार पर अंशानुसार बतौर वारिस दर्ज हो र.का. 04-07-2020</p>				
<p>3) आदेशानुसार श्रीमान नायब तहसीलदार महोदय बिरवा के आदेश दि. 07-07-2020 के पुनः आदेश के क्रम में आदेश हुआ कि ग्राम राजापुर पर.तह. व जिला गोण्डा के षटवार्षिक खतौनी 1426 से 1431 फसली के खाता सं. 03, 04, 05, 32, 98 व 157 पर राजस्व निरीक्षक द्वारा प्रपत्र आर.सी. 9 के जरिये अंकित वरासत आदेश दिनांकित 05.03.2020 निरस्त किया जाता है। ग्राम राजापुर, परगना, तहसील व जिला गोण्डा के षटवार्षिक खतौनी 1426 से 1431 फसली के खाता सं.03, 04, 05, 31, 32, 98 व 157 पर सहखातेदार डा. प्रमोद त्रिपाठी पुत्र सूर्यदत्त त्रिपाठी निवासी मोहल्ला मेवातियान, शहर व जिला गोण्डा का नाम व घृत अंश खारिज कर आवेदकगण/वादीगण राधेश्याम त्रिपाठी, सत्य प्रकाश त्रिपाठी व अवधेश त्रिपाठी पुत्रगण सूर्यदत्त त्रिपाठी, श्रीमती रेनु त्रिपाठी पत्नी स्व. प्रमोद त्रिपाठी व कु. प्रीत पुत्री स्व. प्रमोद त्रिपाठी संरक्षकगण राधेश्याम त्रिपाठी, सत्य प्रकाश त्रिपाठी व अवधेश त्रिपाठी का नाम पंजीकृत वसीयतनामा के आधार पर अंशानुसार बतौर वारिस दर्ज हो तदनुसार आदेश दि. 04-07-2020 में आंशिक संशोधन किया जाता है र.का. 07-07-2020</p>				
<p>4) जरिये आदेश पत्रक न्यायालय श्रीमान जिलाधिकारी महोदय गोण्डा की प्रमाणित प्रति पर पारित श्रीमान तहसीलदार महोदय गोण्डा सदर के आदेश दिनांक 26-11-2022 के अनुपालन में आदेश हुआ कि न्यायालय जिलाधिकारी महोदय मण्डल देवीपाटन मण्डल जनपद गोण्डा तहसील गोण्डा वाद सं.2051/2022 कम्प्यूटरीकृत वाद सं.D202208300002051 सरकार आदि बनाम रामदेव आदि अन्तर्गत धारा 198(4) उ.प्र.ज.वि.एवं भू.व्य. अधिनियम 1950 में दिनांक 24-11-2022 को आदेश हुआ कि डी.जी.सी.(आर) द्वारा प्रस्तुत प्रार्थना पत्र दिनांकित 24-11-2022 स्वीकार करते हुए ग्राम राजापुर परगना तहसील व जिला गोण्डा में स्थित भूखण्ड संख्या 253 के सम्पूर्ण क्षेत्रफल 12.31 एकड़ पर वाद के निस्तारण तक मौके पर यथास्थिति बनाये रखी जाय र.का.26-11-2022</p>				
<p>Data Digitally Signed by: Dinesh Kumar Srivastava (REVENUE KANOONGO) दिनांक/समय/स्थान: 30-01-2025 10:52:02 तहसील : गोण्डा</p> <p>❶ यह उद्घरण खतौनी इलेक्ट्रॉनिक डिलीवरी सिस्टम द्वारा तैयार की गयी है तथा डाटा डिजिटल हस्ताक्षर द्वारा हस्ताक्षरित है।</p>		<p>सुदृष्ट क्रमांक : PALLAVI SRIVASTAVA तहसील : गोण्डा सुदृष्ट दिनांक एवं समय: 30-01-2025 10:52:02 ❶ Not Applicable For Online Prints ❶ उपरोक्त उद्घरण खतौनी का वेरीफिकेशन https://upbhulekh.gov.in Website पर जाकर अथवा QR Code Scan करके किया जा सकता है।</p>		

सुदृष्ट क्रमांक : PALLAVI SRIVASTAVA तहसील : गोण्डा
सुदृष्ट दिनांक एवं समय: 30-01-2025 10:52:02
❶ Not Applicable For Online Prints ❶ उपरोक्त उद्घरण खतौनी का वेरीफिकेशन
https://upbhulekh.gov.in Website पर जाकर अथवा QR Code Scan करके किया जा सकता है।

तहसील गोण्डा सदर





उद्धरण खतौनी

उद्धरण क्रमांक : 17456520250158

ग्राम क्रमांक : 174565 ग्राम का नाम (परगना) : राजापुर(गोण्डा) तहसील : गोण्डा जनपद : गोंडा फसली वर्ष : 1426-1431 (01 जुलाई, 2018 से 30 जून, 2024) भाग : 1 (1) खाता संख्या : 00071

श्रेणी : 1-क / भूमि जो संक्रमणीय भूमिधरों के अधिकार में हो

खातेदार का विवरण		खातेदारी प्रारम्भ होने का विवरण		भूमि का विवरण		खातेदार का अंश		
खसरा/गाटा संख्या	(2) नाम/पिता-पति-संरक्षक-प्रबंधक का नाम / जाति कोड / आधार नं० (अन्तिम चार अंक) अथवा पैन नं० (6-9 स्थान के अंक) / पता / जन्मतिथि (अवयस्क हेतु)	(3) न्यायालय का नाम / कम्प्यूटरीकृत वाद संख्या अथवा आदेश संख्या / आदेश का दिनांक / जोत का आधार	(4) वर्ष	(5) गाटा (यूनीक कोड)	(6) गाटे का कुल क्षेत्रफल (हे.)	(7) हिस्से में	(8) क्षेत्रफल में (हे.)	(9) खातेदार द्वारा देय भू-राजस्व
253मि.	1) हंसराज/भिखारी/नि. खिराभा	1) राजस्व न्यायालय (नायब तहसीलदार) / T201608300411392 /23-08-2018 /द्वस्ती (संशोधन से)	1410फ.	253मि. (1745650253000112)	0.0850	1)-	1) 0.0850	2.00
							0.0850	

कुल गाटे- एक कुल क्षेत्रफल- शून्य दशमलव शून्य आठ पाँच शून्य (हेक्टेयर) कुल भू-राजस्व - दो दशमलव शून्य शून्य रुपये कुल अंश का क्षेत्रफल - शून्य दशमलव शून्य आठ पाँच शून्य (हेक्टेयर)

नामान्तरण / परिवर्तन का विवरण		खारिज किया गया		दर्ज किया गया		
(10) न्यायालय का नाम / कम्प्यूटरीकृत वाद संख्या अथवा आदेश संख्या / आदेश दिनांक / नामान्तरण का आधार / डिजिटल हस्ताक्षर नाम / डिजिटल हस्ताक्षर दिनांक	(11) नाम / पिता-पति-संरक्षक-प्रबंधक का नाम / जाति कोड / आधार नं० (अन्तिम चार अंक) अथवा पैन नं० (6-9 स्थान के अंक) / पता / जन्मतिथि (अवयस्क हेतु)	(12) गाटे का खसरा नम्बर / यूनीक कोड	(13) क्षेत्रफल (हे.)	(14) नाम / पिता-पति-संरक्षक-प्रबंधक का नाम / जाति कोड / आधार नं० (अन्तिम चार अंक) अथवा पैन नं० (6-9 स्थान के अंक) / पता / जन्मतिथि (अवयस्क हेतु)	(15) गाटे का खसरा नम्बर / यूनीक कोड	(16) क्षेत्रफल (हे.)
1) राजस्व न्यायालय (नायब तहसीलदार) /T201608300411392 /23-08-2018 /द्वस्ती (संशोधन से) /VED PRAKASH DUBEY	1.1) भागीरथ/राम लाल/नि. ग्राम (शेष क्षेत्रफल :)	253मि. (1745650253000112)	0.0850	1.1) हंसराज/भिखारी/नि. खिराभा	253मि.(1745650253000112)	1.1) 0.0850

/21-02-2024	0.0000				
<p>1) न्यायालय द्वारा दित्री : आदेशानुसार श्रीमान उपजिलाधिकारी महोदय गोण्डा दि. 23-01-2025 को आदेश हुआ कि न्यायालय अपर जिलाधिकारी महोदय गोण्डा वाद सं. 2051/2022 सरकार आदि बनाम रामदेव आदि कम्प्यूटरीकृत वाद सं. d202208300002051 अन्तर्गत धारा 198 (4) उ.प्र.ज.वि. भू.व्या. अधि. 1950 आदेश दि. 16-01-2025 को आदेश हुआ कि वादीगण द्वारा प्रस्तुत वाद पत्र अन्तर्गत धारा 198(4) उ0प्र0 जमौदारी विनाश अधिनियम दिनांकित 01.09.2022 स्वीकार किया जाता है तथा विपक्षीगण 1 लगायत 5 श्री रामदेव पुत्र टुखी व राम मिलन पुत्र रघू व राम जियावन पुत्र लौटन (मृतक) की उत्तराधिकारीगण सु. लखराजी बेवा दवर व राम चन्दर पुत्र सोमई निवासीगण राजापुर के पक्ष में गाटा सं. 253मि0/0.10एकड़, 253मि0/0.21एकड़, 253मि./0.60एकड़, 253मि0/0.15एकड़ तथा 253मि0/0.30एकड़ स्थित ग्राम राजापुर पर0 तह0 व जिला गोण्डा के सम्बन्ध में परगनाधिकारी गोण्डा द्वारा प्रदान की गई कृषि आवन्तन स्वीकृति दिनांकित 18.02.1976 निरस्त की जाती है। पत्रावली पर उपलब्ध स्थगन आदेश दिनांकित 02.09.2022 व 24.11.2022 वापस लिया जाता है र.का. 24-01-2025 (डिजिटल हस्ताक्षर : Dinesh Kumar Srivastava/29-01-2025)</p>					
(17)भूमि के सम्बन्ध में विचाराधीन राजस्व वाद/वादों की कम्प्यूटरीकृत संख्या :					
(18)बंधक/बंधक-मुक्त होने की स्थिति					
(18.1)बंधक होने की स्थिति (संस्था अथवा बैंक का नाम/कोड/बंधक का दिनांक/धनराशि/आवेदन संख्या/खातेदार(पिता-पति-संरक्षक)) :					
(18.2)बंधक-मुक्त होने की स्थिति (संस्था अथवा बैंक का नाम/कोड/बंधक-मुक्त का दिनांक/धनराशि/आवेदन संख्या/खातेदार(पिता-पति-संरक्षक)) :					
(19)अभ्युक्ति :					
पूर्व आदेशों का विवरण					
<p>1) आदेशानुसार श्रीमान नायब तहसीलदार महोदय बिरवा मु.नं. T201608300411392/23-08-18 खतीनी वर्ष 1420-1425 फ. के खाता सं. 60 के गाटा सं. 253मि/0.085 हे. से विक्रेता भागीरथ पुत्र रामलाल का नाम व खाता सं. 92 के गाटा सं. 253/0.061 हे. से विक्रेता राकेश कुमार व रूपेश कुमार पुत्रगण रामचन्द्र ग्रामवासी का नाम व खाता सं. 120 के गाटा सं. 253मि/0.040 हे. से विक्रेता सीतापती पत्नी रामदेव व बदलू पुत्र रामदेव ग्रामवासी का नाम व खाता सं. 116 के गाटा सं. 253/0.243 हे. से विक्रेता रामसागर पुत्र ओरीलाल गामवासी का नाम सम्पूर्ण अंश से खारिज करके क्रेता हंसराज पुत्र भिखारी नि. खिराभा का नाम ज.बै. बतौर सं.भू. दर्ज हो र.का. 30-8-18</p> <p>2) जरिये आदेश पत्रक न्यायालय श्रीमान जिलाधिकारी महोदय गोण्डा की प्रमाणित प्रति पर पारित श्रीमान तहसीलदार महोदय गोण्डा सदर के आदेश दिनांक 26-11-2022 के अनुपालन में आदेश हुआ कि न्यायालय जिलाधिकारी महोदय मण्डल देवीपाटन मण्डल जनपद गोण्डा तहसील गोण्डा वाद सं.2051/2022 कम्प्यूटरीकृत वाद सं.D202208300002051 सरकार आदि बनाम रामदेव आदि अन्तर्गत धारा 198(4) उ.प्र.ज.वि.एवं भू.व्य. अधिनियम 1950 में दिनांक 24-11-2022 को आदेश हुआ कि डी.जी.सी.(आर) द्वारा प्रस्तुत प्रार्थना पत्र दिनांकित 24-11-2022 स्वीकार करते हुए ग्राम राजापुर परगना तहसील व जिला गोण्डा में स्थित भूखण्ड संख्या 253 के सम्पूर्ण क्षेत्रफल 12.31 एकड़ पर वाद के निस्तारण तक मौके पर यथास्थिति बनायी रखी जाय र.का.26-11-2022</p>					
Data Digitally Signed by: Dinesh Kumar Srivastava (REVENUE KANOONGO) दिनांक/समय/स्थान: 30-01-2025 10:53:26 तहसील : गोण्डा ❶ यह उदरण खतीनी इलेक्ट्रॉनिक डिलीवरी सिस्टम द्वारा तैयार की गयी है तथा डाटा डिजिटल हस्ताक्षर द्वारा हस्ताक्षरित है।			मुद्रित कर्ता : PALLAVI SRIVASTAVA तहसील : गोण्डा मुद्रित दिनांक एवं समय: 30-01-2025 10:53:26 ❶ Not Applicable For Online Prints ❶ उपरोक्त उदरण खतीनी का वेरीफिकेशन https://upbhulekh.gov.in Website पर जाकर अथवा QR Code Scan करके किया जा सकता है।		





उद्धरण खतौनी

उद्धरण क्रमांक : 17456520250325

ग्राम क्रमांक : 174565 ग्राम का नाम (परगना) : राजापुर(गोण्डा) तहसील : गोण्डा जनपद : गोंडा फसली वर्ष : 1426-1431 (01 जुलाई, 2018 से 30 जून, 2024) भाग : 1 (1) खाता संख्या : 00034

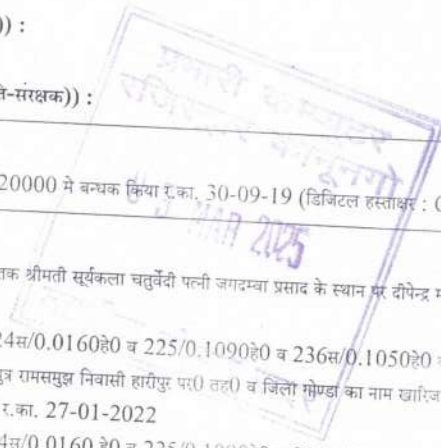
श्रेणी : 1-क / भूमि जो संक्रमणीय भूमिधरों के अधिकार में हो

खातेदार का विवरण		खातेदारी प्रारम्भ होने का विवरण		भूमि का विवरण		खातेदार का अंश		
खसरा/गाटा संख्या	(2) नाम/पिता-पति-संरक्षक-प्रबंधक का नाम / जाति कोड / आधार नं० (अन्तिम चार अंक) अथवा पैन नं० (6-9 स्थान के अंक) / पता / जन्मतिथि (अवयस्क हेतु)	(3) न्यायालय का नाम / कम्प्यूटरीकृत चाद संख्या अथवा आदेश संख्या / आदेश का दिनांक / जोत का आधार	(4) वर्ष	(5) गाटा (यूनीक कोड)	(6) गाटे का कुल क्षेत्रफल (हे.)	(7) हिस्से में	(8) क्षेत्रफल में (हे.)	(9) खातेदार द्वारा देय भू-राजस्व
236स.	दीनानाथ / रामसमुझ / नि. ग्राम भोले नाथ / रामसमुझ / नि. ग्राम कृ. पाराम / ईश्वर नाथ / नि. ग्राम कृ. पाशांकर / ईश्वर नाथ / नि. ग्राम शम्भूनाथ / ईश्वर नाथ / नि. ग्राम परसराम / ईश्वर नाथ / नि. ग्राम अर्जुन प्रसाद / ईश्वर नाथ / नि. ग्राम मु.राजवती / ईश्वर नाथ / नि. ग्राम सन्तराम / रामसुधर / नि. ग्राम सत्यनरायन / रामसुधर / नि. ग्राम सिद्धनाथ / रामसुधर / नि. ग्राम श्रीमती सूर्यकला / जगदम्बा प्रसाद / नि.मथुरा चौबे राजेन्द्र कु. मार / रामरंग / नि.छेदीपुरवा स्टेशनरोड गोण्डा भूपेन्द्र / रामरंग / नि.छेदीपुरवा स्टेशनरोड गोण्डा		1372फ.	236स. (1745650236200112)	0.1050			5.00



कुल गाटे- एक कुल क्षेत्रफल- शून्य दशमलव एक शून्य पाँच शून्य (हेक्टेयर) कुल भू-राजस्व - पाँच दशमलव शून्य शून्य रुपये

नामान्तरण / परिवर्तन का विवरण	खारिज किया गया			दर्ज किया गया		
(10) न्यायालय का नाम / कम्प्यूटरीकृत वाद संख्या अथवा आदेश संख्या / आदेश का दिनांक / नामान्तरण का आधार / डिजिटल हस्ताक्षर नाम / डिजिटल हस्ताक्षर दिनांक	(11) नाम / पिता-पति-संरक्षक-प्रबंधक का नाम / जाति कोड / आधार नं० (अन्तिम चार अंक) अथवा पैन नं० (6-9 स्थान के अंक) / पता / जन्मतिथि (अवयस्क हेतु)	(12) गाटे का खसरा नम्बर / यूनीक कोड	(13) क्षेत्रफल (हे.)	(14) नाम / पिता-पति-संरक्षक-प्रबंधक का नाम / जाति कोड / आधार नं० (अन्तिम चार अंक) अथवा पैन नं० (6-9 स्थान के अंक) / पता / जन्मतिथि (अवयस्क हेतु)	(15) गाटे का खसरा नम्बर / यूनीक कोड	(16) क्षेत्रफल (हे.)
1) ऑनलाइन उत्तराधिकार /2021818300928004017 /16-04-2021 /वरासत /VED PRAKASH DUBEY /21-02-2024 2) राजस्व न्यायालय (नायब तहसीलदार) /t202108300412440 /28-12-2021 /विक्रय /VED PRAKASH DUBEY /21-02-2024	1.1) श्रीमती सूर्यकला/ जगदम्बा प्रसाद/नि.मथुरा चौबे (शेष क्षेत्रफल : -) 2.1) दीनानाथ/रामसमुझ/नि.ग्राम (शेष क्षेत्रफल : -)	236स. (1745650236200112)	1.1) - 2.1) -	1.1) दीपेन्द्र मणि चतुर्वेदी/ जगदम्बा प्रसाद/निवासी कदकपुरवा मथुरा चौबे 1.2) हरेन्द्र मणि चतुर्वेदी/ जगदम्बा प्रसाद/निवासी कदकपुरवा मथुरा चौबे 2.1) विशाल सिंह/हरिशंकर सिंह/निवासी होटल गोनाई सिविल लाइन्स शहर व जिला गोण्डा	236स.(1745650236200112)	1.1) - 1.2) - 2.1) -
(17)भूमि के सम्बन्ध में विचाराधीन राजस्व वाद/वादों की कम्प्यूटरीकृत संख्या :						
(18)बंधक/बंधक-मुक्त होने की स्थिति						
(18.1)बंधक होने की स्थिति (संस्था अथवा बैंक का नाम/कोड/बंधक का दिनांक/धनराशि/आवेदन संख्या/खातेदार(पिता-पति-संरक्षक)) :						
(18.2)बंधक-मुक्त होने की स्थिति (संस्था अथवा बैंक का नाम/कोड/बंधक-मुक्त का दिनांक/धनराशि/आवेदन संख्या/खातेदार(पिता-पति-संरक्षक)) :						
(19)अभ्युक्ति :						
1) जरिये बन्धकनामा कृते बैंक आफ इण्डिया शाखा गोण्डा के पक्ष में खातेदार सिद्धनाथ पुत्र राम सुपर की भूमि खाता सं. 158 , 34, 35 को सु. 220000 में बन्धक किया र.का. 30-09-19 (डिजिटल हस्ताक्षर : CHANDRA BHUSAN TIWARI/09-10-2019)						
पूर्व आदेशों का विवरण						
1) आदेशानुसार रा.नि.महो. भदुवा तरहर जरिये प्रपत्र आ.स्री.9 ख सु.न. 2021818300928004017/16-04-2021 खाता सं. 34 पर मृतक श्रीमती सूर्यकला चतुर्वेदी पत्नी जगदम्बा प्रसाद के स्थान पर दीपेन्द्र मणि चतुर्वेदी, हरेन्द्र मणि चतुर्वेदी पुत्रगण जगदम्बा प्रसाद निवासी कदकपुरवा मथुरा चौबे का नाम बतौर वारिस दर्ज हो र.का. 08-06-2021						
2) आदेशानुसार श्रीमान नायब तहसीलदार महोदय बिस्वा सु.न. t202108300412440/28-12-2021 खाता संख्या 34 के गाटा संख्या-224स/0.0160हे० व 225/0.1090हे० व 236स/0.1050हे० व 243/0.0730हे० व 246/0.400हे० व 247/0.1210हे० व 248स/0.0360हे० व 249स/0.0400हे० व 250/0.0570हे० व 251/0.0650हे० 252स/0.0450हे० में रकबा 0.059हे० सम्पूर्ण अंश से विक्रेता दीनानाथ पुत्र रामसमुझ निवासी हारीपुर पर० तह० व जिला गोण्डा का नाम खारिज होकर क्रेता विशाल सिंह पुत्र हरिशंकर सिंह निवासी होटल गोनाई सिविल लाइन्स शहर व जिला गोण्डा का नाम पंजीकृत वीनामा पंजीकरण संख्या 12878 दिनांक 14.09.2021 के आधार पर अन्य के साथ सहखातेदार संक्रमणीय भूमिपर दर्ज हो र.का. 27-01-2022						
3) आदेशानुसार श्रीमान नायब तहसीलदार महोदय बिस्वा सु.न. t202108300415717/22-01-2022 खाता संख्या 34 के गाटा संख्या 224स/0.0160 हे० व 225/0.1090हे० व 236स/0.1050हे० व 243/0.0730हे० व 246/0.400हे० व 247/0.1210हे० व						



248स/0.0360हे0 व 249स/0.0400हे0 व 250/0.0570हे0 व 251/0.0650हे0 व 252स/0.0450हे0 में रकबा 0.059हे0 सम्पूर्णअंश से विक्रेता भोलेनाथ पुत्र रामसमुझ निवासी हारीपुर पर0 तह0 व जिला गोण्डा का नाम खारिज होकर क्रेता विशाल सिंह पुत्र हरिशंकर सिंह निवासी होटल गोनाद सिविल लाइन्स शहर व जिला गोण्डा का नाम पंजीकृत बैनामा पंजीकरण संख्या 17223 दिनांक 07.12.2021 के आधार पर अन्य के साथ सहखातेदार संक्रमणीय भूमिधर दर्ज हो र.का. 07-02-2022

4) आदेशानुसार श्रीमान नायब तहसीलदार महोदय विरवा सु.न. T202108300415732/22-01-2022 खाता संख्या 34 के गाटा संख्या 224स/0.0160 हे0 व 225/0.1090हे0 व 236स/0.1050हे0 व 243/0.0730हे0 व 246/0.0400हे0 व 247/0.1210हे0 व 248स/0.0360हे0 व 249स/0.0400हे0 व 250/0.0570हे0 व 251/0.0650हे0 व 252स/0.0450हे0 में रकबा 0.059हे0 सम्पूर्णअंश से विक्रेता कृपाराम व कृपाशंकर व शम्भुनाथ व परसराम व अर्जुन प्रसाद पुत्रगण ईधरनाथ व सु. राजवन्ती उर्फ राजपती पत्नी ईधरनाथ निवासी हारीपुर पर0 तह0 व जिला गोण्डा का नाम खारिज होकर क्रेता विशाल सिंह पुत्र हरिशंकर सिंह निवासी होटल गोनाद सिविल लाइन्स शहर व जिला गोण्डा का नाम पंजीकृत बैनामा पंजीकरण संख्या 17308 दिनांक 09.12.2021 के आधार पर अन्य के साथ सहखातेदार संक्रमणीय भूमिधर दर्ज हो र.का. 05-04-2022

5) आदेशानुसार श्रीमान नायब तहसीलदार महोदय विरवा सु.न. T202208300413323/29-01-2024 खाता संख्या 91 के गाटा संख्या 260स/0.0380हे0 व खाता संख्या 34 के गाटा संख्या 236स/0.1050हे0 में से रकबा 0.064हे0 सम्पूर्णअंश से विक्रेता राकेश कुमार व राजेश कुमार पुत्रगण बिन्देश्वरी प्रसाद व श्रीमती मीरा देवी पत्नी नरायन प्रसाद ग्रामवासी व विशाल सिंह पुत्र हरिशंकर सिंह निवासी होटल गोनाद सिविल लाइन्स शहर व जिला गोण्डा का नाम खारिज होकर क्रेता निर्भय प्रताप सिंह पुत्र देवेन्द्र प्रताप सिंह निवासी बहादुरपुर धनीली तह0 तरबगंज जिला गोण्डा का नाम पंजीकृत बैनामा पंजीकरण संख्या 15077 दिनांक 17.09.2022 के आधार पर अन्य के साथ सहखातेदार संक्रमणीय भूमिधर दर्ज हो र.का. 31-01-2024


Data Digitally Signed by: VED PRAKASH DUBEY (REVENUE KANOONGO)

दिनांक/समय/स्थान: 03-03-2025 12:50:31 तहसील : गोण्डा

① यह उद्घरण खातीनी इलेक्ट्रॉनिक डिलीवरी सिस्टम द्वारा तैयार की गयी है तथा डाटा डिजिटल हस्ताक्षर द्वारा हस्ताक्षरित है।

मुद्रित कर्ता : PALLAVI SRIVASTAVA तहसील : गोण्डा
मुद्रित दिनांक एवं समय: 03-03-2025 12:50:31

① Not Applicable For Online Prints ① उपरोक्त उद्घरण खातीनी का वेरीफिकेशन
https://upbhulekh.gov.in Website पर जाकर अथवा QR Code Scan करके किया जा
सकता है।





उद्धरण खतौनी

उद्धरण क्रमांक : 1745652025033

ग्राम क्रमांक : 174565 ग्राम का नाम (परगना) : राजापुर(गोण्डा) तहसील : गोण्डा जनपद : गोंडा फसली वर्ष : 1426-1431 (01 जुलाई, 2018 से 30 जून, 2024) भाग : 1 (1) खाता संख्या : 00034

श्रेणी : 1-क / भूमि जो संक्रमणीय भूमिधरों के अधिकार में हो।

खातेदार का विवरण		खातेदारी प्रारम्भ होने का विवरण		भूमि का विवरण		खातेदार का अंश		
खसरा/ गाटा संख्या	(2) नाम/पिता-पति-संरक्षक-प्रबंधक का नाम / जाति कोड / आधार नं० (अन्तिम चार अंक) अथवा पैन नं० (6-9 स्थान के अंक) / पता / जन्मतिथि (अवयस्क हेतु)	(3) न्यायालय का नाम / कम्प्यूटरीकृत वाद संख्या अथवा आदेश संख्या / आदेश का दिनांक / जोत का आधार	(4) वर्ष	(5) गाटा (यूनीक कोड)	(6) गाटे का कुल क्षेत्रफल (हे.)	(7) हिस्से में	(8) क्षेत्रफल में (हे.)	(9) खातेदार द्वारा देय भू- राजस्व
250	दीनानाथ / रामसुझ / नि. ग्राम भोले नाथ / रामसुझ / नि. ग्राम कृ पाराम / ईश्वर नाथ / नि. ग्राम कृ पाशांकर / ईश्वर नाथ / नि. ग्राम शम्भूनाथ / ईश्वर नाथ / नि. ग्राम परसराम / ईश्वर नाथ / नि. ग्राम अर्जुन प्रसाद / ईश्वर नाथ / नि. ग्राम सु.राजवती / ईश्वर नाथ / नि. ग्राम सन्तराम / रामसुघर / नि. ग्राम सत्यनरायन / रामसुघर / नि. ग्राम सिद्धनाथ / रामसुघर / नि. ग्राम श्रीमती सूर्यकला / जगदम्बा प्रसाद / नि.मथुरा चौबे राजेन्द्र कु मार / रामरंग / नि.छेदीपुरवा स्टेशनरोड गोण्डा भूपेन्द्र / रामरंग / नि.छेदीपुरवा स्टेशनरोड गोण्डा		1372फ.	250(1745650250000012)	0.0570			2.50



कुल गाटे- एक कुल क्षेत्रफल- शून्य दशमलव शून्य पाँच सात शून्य (हेक्टेयर) कुल भू-राजस्व - दो दशमलव पाँच शून्य रुपये

नामान्तरण / परिवर्तन का विवरण	खारिज किया गया			दर्ज किया गया		
(10) न्यायालय का नाम / कम्प्यूटरीकृत वाद संख्या अथवा आदेश संख्या / आदेश का दिनांक / नामान्तरण का आधार / डिजिटल हस्ताक्षर नाम / डिजिटल हस्ताक्षर दिनांक	(11) नाम / पिता-पति-संरक्षक-प्रबंधक का नाम / जाति कोड / आधार नं० (अन्तिम चार अंक) अथवा पैन नं० (6-9 स्थान के अंक) / पता / जन्मतिथि (अवयस्क हेतु)	(12) गाटे का खसरा नम्बर / सूचीक कोड	(13) क्षेत्रफल (हे.)	(14) नाम / पिता-पति-संरक्षक-प्रबंधक का नाम / जाति कोड / आधार नं० (अन्तिम चार अंक) अथवा पैन नं० (6-9 स्थान के अंक) / पता / जन्मतिथि (अवयस्क हेतु)	(15) गाटे का खसरा नम्बर / सूचीक कोड	(16) क्षेत्रफल (हे.)
1) ऑनलाइन उत्तराधिकार /2021818300928004017 /16-04-2021 /वरासत /VED PRAKASH DUBEY /21-02-2024 2) राजस्व न्यायालय (नायब तहसीलदार) /t202108300412440 /28-12-2021 /विक्रय /VED PRAKASH DUBEY /21-02-2024	1.1) श्रीमती सूर्यकला/ जगदम्बा प्रसाद/नि.मथुरा चौबे (शेष क्षेत्रफल : -) 2.1) दीनानाथ/रामसमुझ/ नि. ग्राम (शेष क्षेत्रफल : -)	250(1745650250000012)	1.1) - 2.1) -	1.1) दीपेन्द्र मणि चतुर्वेदी/जगदम्बा प्रसाद/निवासी कदकपुरवा मथुरा चौबे 1.2) हरेन्द्र मणि चतुर्वेदी/जगदम्बा प्रसाद/निवासी कदकपुरवा मथुरा चौबे 2.1) विशाल सिंह/हरिशंकर सिंह/ निवासी होटल गोनाद सिविल लाइन्स शहर व जिला गोण्डा	250(1745650250000012)	1.1) - 1.2) - 2.1) -

(17)भूमि के सम्बन्ध में विचाराधीन राजस्व वाद/वादों की कम्प्यूटरीकृत संख्या :

(18)बंधक/बंधक-मुक्त होने की स्थिति

(18.1)बंधक होने की स्थिति (संस्था अथवा बैंक का नाम/कोड/बंधक का दिनांक/धनराशि/आवेदन संख्या/खातेदार(पिता-पति-संरक्षक)) :

(18.2)बंधक-मुक्त होने की स्थिति (संस्था अथवा बैंक का नाम/कोड/बंधक-मुक्त का दिनांक/धनराशि/आवेदन संख्या/खातेदार(पिता-पति-संरक्षक)) :

(19)अभ्युक्ति :

1) जरिये बन्धकनामा कृते बैंक आफ इण्डिया शाखा गोण्डा के पक्ष में खातेदार सिद्धनाथ पुत्र राम सुधर की भूमि खाता सं. 158, 34, 35 को मु. 220000 में बन्धक किया र.का. 30-09-19 (डिजिटल हस्ताक्षर : CHANDRA BHUSAN TIWARI/09-10-2019)

पूर्व आदेशों का विवरण

- आदेशानुसार रा.नि.महो. भदवा तरहर जरिये प्रपत्र आ.सं.9 ख मु.न. 2021818300928004017/16-04-2021 खाता सं. 34 पर मृतक श्रीमती सूर्यकला चतुर्वेदी पत्नी जगदम्बा प्रसाद के स्थान पर दीपेन्द्र मणि चतुर्वेदी, हरेन्द्र मणि चतुर्वेदी पुत्रजगदम्बा प्रसाद निवासी कदकपुरवा मथुरा चौबे का नाम बतौर वारिस दर्ज हो र.का. 08-06-2021
- आदेशानुसार श्रीमान नायब तहसीलदार महोदय बिरवा मु.न. t202108300412440/28-12-2021 खाता संख्या 34 के गाटा संख्या-224स/0.0160हे0 व 225/0.1090हे0 व 236स/0.1050हे0 व 243/0.0730हे0 व 246/0.400हे0 व 247/0.1210हे0 व 248स/0.0360हे0 व 249स/0.0400हे0 व 250/0.0570हे0 व 251/0.0650हे0 252स/0.0450हे0 में रकबा 0.059हे0 सम्पूर्ण अंश से विक्रेता दीनानाथ पुत्र रामसमुझ निवासी हारीपुर पर0 तह0 व जिला गोण्डा का नाम खारिज होकर क्रेता विशाल सिंह पुत्र हरिशंकर सिंह निवासी होटल गोनाद सिविल लाइन्स शहर व जिला गोण्डा का नाम पंजीकृत बैनामा पंजीकरण संख्या 12878 दिनांक 14.09.2021 के आधार पर अन्य के साथ सहखातेदार संक्रमणीय भूमिधर दर्ज हो र.का. 27-01-2022
- आदेशानुसार श्रीमान नायब तहसीलदार महोदय बिरवा मु.न. t202108300415717/22-01-2022 खाता संख्या 34 के गाटा संख्या 224स/0.0160 हे0 व 225/0.1090हे0 व 236स/0.1050हे0 व 243/0.0730हे0 व 246/0.0400हे0 व 247/0.1210हे0 व 248स/0.0360हे0 व 249स/0.0400हे0 व 250/0.0570हे0 व 251/0.0650हे0 व 252स/0.0450हे0 में रकबा 0.059हे0 सम्पूर्णअंश से विक्रेता भोलेनाथ पुत्र रामसमुझ निवासी हारीपुर पर0 तह0 व जिला गोण्डा का नाम खारिज होकर क्रेता विशाल सिंह पुत्र हरिशंकर सिंह निवासी होटल गोनाद सिविल लाइन्स शहर व जिला गोण्डा का नाम पंजीकृत बैनामा पंजीकरण संख्या 17223 दिनांक 07.12.2021 के आधार पर अन्य के साथ सहखातेदार संक्रमणीय भूमिधर दर्ज हो र.का. 07-02-2022
- आदेशानुसार श्रीमान नायब तहसीलदार महोदय बिरवा मु.न. T202108300415732/22-01-2022 खाता संख्या 34 के गाटा संख्या 224स/0.0160 हे0 व 225/0.1090हे0 व 236स/0.1050हे0 व 243/0.0730हे0 व 246/0.0400हे0 व 247/0.1210हे0 व



248स/0.0360हे0 व 249स/0.0400हे0 व 250/0.0570हे0 व 251/0.0650हे0 व 252स/0.0450हे0 में रकबा 0.059हे0 सम्पूर्णअंश से विक्रेता कृपाराम व कृपाशंकर व शम्भुनाथ व परसराम व अर्जुन प्रसाद पुत्रगण ईश्वरनाथ व मु. राजवन्ती उर्फ राजपती पत्नी ईश्वरनाथ निवासी हारीपुर पर0 तह0 व जिला गोण्डा का नाम खारिज होकर क्रेता विशाल सिंह पुत्र हरिशंकर सिंह निवासी होटल गोनाद सिविल लाइन्स शहर व जिला गोण्डा का नाम पंजीकृत बैनामा पंजीकरण संख्या 17308 दिनांक 09.12.2021 के आधार पर अन्य के साथ सहखातेदार संक्रमणीय भूमिघर दर्ज हो र.का. 05-04-2022

5) आदेशानुसार श्रीमान नायब तहसीलदार महोदय विरवा मु.न.1202208300413323/29-01-2024 खाता संख्या 91 के गाटा संख्या 260मि/0.0380हे0 व खाता संख्या 34 के गाटा संख्या 236स/0.1050हे0 में से रकबा 0.064हे0 सम्पूर्णअंश से विक्रेता राकेश कुमार व राजेश कुमार पुत्रगण बिन्देश्वरी प्रसाद व श्रीमती मीरा देवी पत्नी नरायण प्रसाद ग्रामवासी व विशाल सिंह पुत्र हरिशंकर सिंह निवासी होटल गोनाद सिविल लाइन्स शहर व जिला गोण्डा का नाम खारिज होकर क्रेता निर्भय प्रताप सिंह पुत्र देवेन्द्र प्रताप सिंह निवासी बहादुरपुर धनौली तह0 तरबगंज जिला गोण्डा का नाम पंजीकृत बैनामा पंजीकरण संख्या 15077 दिनांक 17.09.2022 के आधार पर अन्य के साथ सहखातेदार संक्रमणीय भूमिघर दर्ज हो र.का. 31-01-2024

Data Digitally Signed by: VED PRAKASH DUBEY (REVENUE KANOONGO)

दिनांक/समय/स्थान: 03-03-2025 11:55:34 तहसील : गोण्डा

❶ यह उद्घरण खतीनी इलेक्ट्रॉनिक डिलीवरी सिस्टम द्वारा तैयार की गयी है तथा डाटा डिजीटल हस्ताक्षर द्वारा हस्ताक्षरित है।

मुद्रित कर्ता : PALLAVI SRIVASTAVA तहसील : गोण्डा

मुद्रित दिनांक एवं समय: 03-03-2025 11:55:34

❶ Not Applicable For Online Prints ❶ उपरोक्त उद्घरण खतीनी का वेरीफिकेशन <https://upbhulekh.gov.in> Website पर जाकर अथवा QR Code Scan करके किया जा सकता है।





उद्धरण खतौनी

उद्धरण क्रमांक : 17456520250333

ग्राम क्रमांक : 174565 ग्राम का नाम (परगना) : राजापुर(गोण्डा) तहसील : गोण्डा जनपद : गोंडा फसली वर्ष : 1426-1431 (01 जुलाई, 2018 से 30 जून, 2024) भाग : 1 (1) खाता संख्या : 00034

श्रेणी : 1-क / भूमि जो संक्रमणीय भूमिधरों के अधिकार में हो।

खातेदार का विवरण		खातेदारी प्रारम्भ होने का विवरण		भूमि का विवरण		खातेदार का अंश		
खसरा/ गाटा संख्या	(2) नाम/पिता-पति-संरक्षक-प्रबंधक का नाम / जाति कोड / आधार नं० (अन्तिम चार अंक) अथवा पैन नं० (6-9 स्थान के अंक) / पता / जन्मतिथि (अवयस्क हेतु)	(3) न्यायालय का नाम / कम्प्यूटरीकृत वाद संख्या अथवा आदेश संख्या / आदेश का दिनांक / जोत का आधार	(4) वर्ष	(5) गाटा (यूनीक कोड)	(6) गाटे का कुल क्षेत्रफल (हे.)	(7) हिस्से में	(8) क्षेत्रफल में (हे.)	(9) खातेदार द्वारा देय भू- राजस्व
251	दीनानाथ / रामसमुद्र / नि. ग्राम भोले नाथ / रामसमुद्र / नि. ग्राम कृ. पाराम / ईश्वर नाथ / नि. ग्राम कृ. पार्शकर / ईश्वर नाथ / नि. ग्राम शम्भूनाथ / ईश्वर नाथ / नि. ग्राम परसराम / ईश्वर नाथ / नि. ग्राम अर्जुन प्रसाद / ईश्वर नाथ / नि. ग्राम सु.राजवती / ईश्वर नाथ / नि. ग्राम सन्तराम / रामसुघर / नि. ग्राम सत्यनरायन / रामसुघर / नि. ग्राम सिद्धनाथ / रामसुघर / नि. ग्राम श्रीमती सूर्यकला / जगदम्बा प्रसाद / नि.मथुरा चौबे राजेन्द्र कु मार / रामरंग / नि.छेदीपुरवा स्टेशनरोड गोण्डा भूपेन्द्र / रामरंग / नि.छेदीपुरवा स्टेशनरोड गोण्डा		1372फ.	251(1745650251000012)	0.0650			3.00



कुल गाटे- एक कुल क्षेत्रफल- यूएच दशमलव यूएच ए: पाँच राज्य (हेक्टेयर)		कुल भू-राजस्व - तीन दशमलव राज्य राज्य रुपये			
नामान्तरण / परिवर्तन का विवरण		खारिज किया गया		दर्ज किया गया	
(10)	(11)	(12)	(13)	(14)	(16)
न्यायालय का नाम / कम्प्यूटरीकृत वाद संख्या अथवा आदेश संख्या / आदेश का दिनांक / नामान्तरण का आधार / डिजिटल हस्ताक्षर नाम / डिजिटल हस्ताक्षर दिनांक	नाम / पिता-पति-संरक्षक-प्रबंधक का नाम / जाति कोड / आधार नं० (अन्तिम चार अंक) अथवा पैन नं० (6-9 स्थान के अंक) / पता / जन्मतिथि (अवयस्क हेतु)	गाटे का खसरा नम्बर / यूनीक कोड	क्षेत्रफल (हे.)	नाम / पिता-पति-संरक्षक-प्रबंधक का नाम / जाति कोड / आधार नं० (अन्तिम चार अंक) अथवा पैन नं० (6-9 स्थान के अंक) / पता / जन्मतिथि (अवयस्क हेतु)	गाटे का खसरा नम्बर / यूनीक कोड
1) ऑनलाइन उत्तराधिकार /2021818300928004017 /16-04-2021 /वरासत /VED PRAKASH DUBEY /21-02-2024	1.1) श्रीमती सूर्यकला/ जगदम्बा प्रसाद/नि.मथुरा चौबे (शेष क्षेत्रफल : -)	251(1745650251000012)	1.1) - 2.1) -	1.1) दीपेन्द्र मणि चतुर्वेदी/जगदम्बा प्रसाद/निवासी कटुंकपुरवा मथुरा चौबे 1.2) हरेन्द्र मणि चतुर्वेदी/जगदम्बा प्रसाद/निवासी कटुंकपुरवा मथुरा चौबे 2.1) विशाल सिंह/हरिशंकर सिंह/ निवासी होटल गोनाद सिविल लाइन्स शहर व जिला गोण्डा	251(1745650251000012) 1.1) - 1.2) - 2.1) -
2) राजस्व न्यायालय (नायब तहसीलदार) /t202108300412440 /28-12-2021 /विक्रय /VED PRAKASH DUBEY /21-02-2024	2.1) दीनानाथ/रामसमुद्र/ नि. ग्राम (शेष क्षेत्रफल : -)				
(17)भूमि के सम्बन्ध में विचाराधीन राजस्व वाद/वादों की कम्प्यूटरीकृत संख्या :					
(18)बंधक/बंधक-मुक्त होने की स्थिति					
(18.1)बंधक होने की स्थिति (संस्था अथवा बैंक का नाम/कोड/बंधक का दिनांक/धनराशि/आवेदन संख्या/खातेदार(पिता-पति-संरक्षक)) :					
(18.2)बंधक-मुक्त होने की स्थिति (संस्था अथवा बैंक का नाम/कोड/बंधक-मुक्त का दिनांक/धनराशि/आवेदन संख्या/खातेदार(पिता-पति-संरक्षक)) :					
(19)अभ्युक्ति :					
1) जरिये बन्धकनामा कृते बैंक आफ इण्डिया शाखा गोण्डा के पक्ष में खातेदार सिद्धनाथ पुत्र राम सुधर की भूमि खाता सं. 158 , 34, 35 को सु. 220000 मे बन्धक किया र.का. 30-09-19 (डिजिटल हस्ताक्षर : CHANDRA BHUSAN TIWARI/09-10-2019)					
पूर्व आदेशों का विवरण					
1) आदेशानुसार रा.नि.महो. भदुवा तहसील जरिये प्रपत्र आ.सी.9 ख सु.न. 2021818300928004017/16-04-2021 खाता सं. 34 पर मृतक श्रीमती सूर्यकला चतुर्वेदी पत्नी जगदम्बा प्रसाद के स्थान पर दीपेन्द्र मणि चतुर्वेदी, हरेन्द्र मणि चतुर्वेदी पुत्र जगदम्बा प्रसाद निवासी कटुंकपुरवा मथुरा चौबे का नाम बतौर वारिस दर्ज हो र.का. 08-06-2021					
2) आदेशानुसार श्रीमान नायब तहसीलदार महोदय विरवा सु.न. t202108300412440/28-12-2021 खाता संख्या 34 के गाटा संख्या-224स/0.0160हे0 व 225/0.1090हे0 व 236स/0.1050हे0 व 243/0.0730हे0 व 246/0.400हे0 व 247/0.1210हे0 व 248स/0.0360हे0 व 249स/0.0400हे0 व 250/0.0570हे0 व 251/0.0650हे0 व 252स/0.0450हे0 में रकबा 0.059हे0 सम्पूर्ण अंश से विक्रेता दीनानाथ पुत्र रामसमुद्र निवासी हारीपुर पर0 तह0 व जिला गोण्डा का नाम खारिज होकर क्रेता विशाल सिंह पुत्र हरिशंकर सिंह निवासी होटल गोनाद सिविल लाइन्स शहर व जिला गोण्डा का नाम पंजीकृत बैनामा पंजीकरण संख्या 12878 दिनांक 14.09.2021 के आधार पर अन्य के साथ सहखातेदार संक्रमणीय भूमिधर दर्ज हो र.का. 27-01-2022					
3) आदेशानुसार श्रीमान नायब तहसीलदार महोदय विरवा सु.न. t202108300415717/22-01-2022 खाता संख्या 34 के गाटा संख्या 224स/0.0160 हे0 व 225/0.1090हे0 व 236स/0.1050हे0 व 243/0.0730हे0 व 246/0.0400हे0 व 247/0.1210हे0 व 248स/0.0360हे0 व 249स/0.0400हे0 व 250/0.0570हे0 व 251/0.0650हे0 व 252स/0.0450हे0 में रकबा 0.059हे0 सम्पूर्णअंश से विक्रेता भोलेनाथ पुत्र रामसमुद्र निवासी हारीपुर पर0 तह0 व जिला गोण्डा का नाम खारिज होकर क्रेता विशाल सिंह पुत्र हरिशंकर सिंह निवासी होटल गोनाद सिविल लाइन्स शहर व जिला गोण्डा का नाम पंजीकृत बैनामा पंजीकरण संख्या 17223 दिनांक 07.12.2021 के आधार पर अन्य के साथ सहखातेदार संक्रमणीय भूमिधर दर्ज हो र.का. 07-02-2022					
4) आदेशानुसार श्रीमान नायब तहसीलदार महोदय विरवा सु.न. T202108300415732/22-01-2022 खाता संख्या 34 के गाटा संख्या 224स/0.0160 हे0 व 225/0.1090हे0 व 236स/0.1050हे0 व 243/0.0730हे0 व 246/0.0400हे0 व 247/0.1210हे0 व					

248स/0.0360हे0 व 249स/0.0400हे0 व 250/0.0570हे0 व 251/0.0650हे0 व 252स/0.0450हे0 में रकबा 0.059हे0 सम्पूर्णअंश से विक्रेता कुमराम व कुमरेशंकर व शम्भुनाथ व परसराम व अर्जुन प्रताप पुसगण ईश्वरनाथ व सु. राजबन्दी उर्फ राजबन्दी पत्नी ईश्वरनाथ निवासी हाथेपुर तह0 व जिला गोण्डा का नाम खारिज होकर जेता विशाल सिंह पुत्र हरिजनकर सिंह निवासी होटल गोनार्द सिविल लाइन्स शहर व जिला गोण्डा का नाम पंजीकृत बैनामा पंजीकरण संख्या 17308 दिनांक 09.12.2021 के आधार पर अन्य के साथ सहखातेदार संक्रमणीय भूमिधर दर्ज हो र.का. 05-04-2022

5) आदेशानुसार श्रीमान नाथब तहसीलदार महोदय विरवा मु.न.1202208300413323/29-01-2024 खाता संख्या 91 के गाटा संख्या 260पि/0.0380हे0 व खाता संख्या 34 के गाटा संख्या 236स/0.1050हे0 में से रकबा 0.064हे0 सम्पूर्णअंश से विक्रेता राकेश कुमार व राजेश कुमार पुसगण विन्देश्वरी प्रसाद व श्रीमती मीरा देवी पत्नी नराचन प्रसाद कामवासी व विशाल सिंह पुत्र हरिजनकर सिंह निवासी होटल गोनार्द सिविल लाइन्स शहर व जिला गोण्डा का नाम खारिज होकर जेता निभंय प्रताप सिंह पुत्र देवेन्द्र प्रताप सिंह निवासी बहादुरपुर, धनीली तह0 तरबगज जिला गोण्डा का नाम पंजीकृत बैनामा पंजीकरण संख्या 15077 दिनांक 17.09.2022 के आधार पर अन्य के साथ सहखातेदार संक्रमणीय भूमिधर दर्ज हो र.का. 31-01-2024

<p>Data Digitally Signed by: VED PRAKASH DUBEY (REVENUE KANOONGO) दिनांक/समय/स्थान: 05-03-2025 04:50:51 तहसील : गोण्डा</p> <p>🔒 यह उद्घरण खतौनी इलेक्ट्रॉनिक डिलीवरी सिस्टम द्वारा तैयार की गयी है तथा डाटा डिजिटल हस्ताक्षर द्वारा हस्ताक्षरित है।</p>	<p>मुद्रित कर्ता : PALLAVI SRIVASTAVA तहसील : गोण्डा मुद्रित दिनांक एवं समय: 05-03-2025 04:50:51 🚫 Not Applicable For Online Prints 🚫 उपरोक्त उद्घरण खतौनी का वेरीफिकेशन https://upbhulekh.gov.in Website पर जाकर अथवा QR Code Scan करके किया जा सकता है।</p>	
---	--	---

प्रभारी कम्प्यूटर
 रजिस्ट्रार कानूनगो
 05 MAR 2025
 तहसील गोण्डा स



उद्धरण खतौनी

उद्धरण क्रमांक : 17456520250331

ग्राम क्रमांक : 174565 ग्राम का नाम (परगना) : राजापुर(गोण्डा) तहसील : गोण्डा जनपद : गोंडा फसली वर्ष : 1426-1431 (01 जुलाई, 2018 से 30 जून, 2024) भाग : 1 (1) खाता संख्या : 00034

श्रेणी : 1-क / भूमि जो संक्रमणीय भूमिधरों के अधिकार में हो।

खातेदार का विवरण		खातेदारी प्रारम्भ होने का विवरण		भूमि का विवरण		खातेदार का अंश		
खसरा/गाटा संख्या	(2) नाम/पिता-पति-संरक्षक-प्रबंधक का नाम / जाति कोड / आधार नं० (अन्तिम चार अंक) अथवा पैन नं० (6-9 स्थान के अंक) / पता / जन्मतिथि (अवयस्क हेतु)	(3) न्यायालय का नाम / कम्प्यूटीकृत वाद संख्या अथवा आदेश संख्या / आदेश का दिनांक / जोत का आधार	(4) वर्ष	(5) गाटा (प्लॉक कोड)	(6) गाटे का कुल क्षेत्रफल (हे.)	(7) हिस्से में	(8) क्षेत्रफल में (हे.)	(9) खातेदार द्वारा दिये भू-राजस्व
252स	दीनानाथ / रामसमुझ / नि. ग्राम भोले नाथ / रामसमुझ / नि. ग्राम कृ. पाराम / ईश्वर नाथ / नि. ग्राम कृ. पाशंकर / ईश्वर नाथ / नि. ग्राम शम्भूनाथ / ईश्वर नाथ / नि. ग्राम परसराम / ईश्वर नाथ / नि. ग्राम अर्जुन प्रसाद / ईश्वर नाथ / नि. ग्राम सु. राजवती / ईश्वर नाथ / नि. ग्राम सन्तराम / रामसुघर / नि. ग्राम सत्यनारायण / रामसुघर / नि. ग्राम सिद्धनाथ / रामसुघर / नि. ग्राम श्रीमती सूर्यकला / जगदम्बा प्रसाद / नि. मथुरा चौबे राजेन्द्र कु. मार / रामरंग / नि. छेदीपुरवा स्टेशनरोड गोण्डा भूपेन्द्र / रामरंग / नि. छेदीपुरवा स्टेशनरोड गोण्डा		1372फ.	252स(1745650252200112)	0.0450			2.00



कुल गेट- एक कुल क्षेत्रफल- शत्य दशमलव शत्य चार पाँच शत्य (हेक्टेयर) कुल भू-राजस्व - दो दशमलव शत्य शत्य रुपये

नामान्तरण / परिवर्तन का विवरण	खारिज किया गया			दर्ज किया गया		
(10) न्यायालय का नाम / कम्प्यूटरीकृत वाद संख्या अथवा आदेश संख्या / आदेश का दिनांक / नामान्तरण का आधार / डिजिटल हस्ताक्षर नाम / डिजिटल हस्ताक्षर दिनांक	(11) नाम / पिता-पति-संरक्षक-प्रबंधक का नाम / जाति कोड / आधार नं० (अन्तिम चार अंक) अथवा पैन नं० (6-9 स्थान के अंक) / पता / जन्मतिथि (अवयस्क हेतु)	(12) गाटे का खसरा नम्बर / यूनीक कोड	(13) क्षेत्रफल (हे.)	(14) नाम / पिता-पति-संरक्षक-प्रबंधक का नाम / जाति कोड / आधार नं० (अन्तिम चार अंक) अथवा पैन नं० (6-9 स्थान के अंक) / पता / जन्मतिथि (अवयस्क हेतु)	(15) गाटे का खसरा नम्बर / यूनीक कोड	(16) क्षेत्रफल (हे.)
1) ऑनलाइन उत्तराधिकार /2021818300928004017 /16-04-2021 /वरासत /VED PRAKASH DUBEY /21-02-2024 2) राजस्व न्यायालय (नायब तहसीलदार) /t202108300412440 /28-12-2021 /विक्रय /VED PRAKASH DUBEY /21-02-2024	1.1) श्रीमती सूर्यकला/ जगदम्बा प्रसाद/नि.मथुरा चौबे (शेष क्षेत्रफल : -) 2.1) दीनानाथ/रामसमुझ/ नि. ग्राम (शेष क्षेत्रफल : -)	252स(1745650252200112)	1.1) - 2.1) -	1.1) दीपेन्द्र मणि चतुर्वेदी/जगदम्बा प्रसाद/निवासी कटुकपुरवा मथुरा चौबे 1.2) हरेन्द्र मणि चतुर्वेदी/जगदम्बा प्रसाद/निवासी कटुकपुरवा मथुरा चौबे 2.1) विशाल सिंह/हरिशंकर सिंह/ निवासी होटल गोनाद सिविल लाइन्स शहर व जिला गोंगडा	252स(1745650252200112)	1.1) - 1.2) - 2.1) -

(17)भूमि के सम्बन्ध में विचाराधीन राजस्व वाद/वादों की कम्प्यूटरीकृत संख्या :

(18)बंधक/बंधक-मुक्त होने की स्थिति

(18.1)बंधक होने की स्थिति (संस्था अथवा बैंक का नाम/कोड/बंधक का दिनांक/धनराशि/आवेदन संख्या/खातेदार(पिता-पति-संरक्षक)) :

(18.2)बंधक-मुक्त होने की स्थिति (संस्था अथवा बैंक का नाम/कोड/बंधक-मुक्त का दिनांक/धनराशि/आवेदन संख्या/खातेदार(पिता-पति-संरक्षक)) :

(19)अभ्युक्ति :

1) जरिये बन्धकनामा कृते बैंक आफ इण्डिया शाखा गोंगडा के पक्ष में खातेदार सिद्धनाथ पुत्र राम सुघर की भूमि खाता सं. 158 , 34, 35 को सु. 220000 में बन्धक किया र.का. 30-09-19 (डिजिटल हस्ताक्षर : CHANDRA BHIJUSAN TIWARI/09-10-2019)

पूर्व आदेशों का विवरण

1) आदेशानुसार ग.नि.महो. भदुवा तरहर जरिये प्रपत्र आ.सी.9 ख सु.न. 2021818300928004017/16-04-2021 खाता सं. 34 पर मृतक श्रीमती सूर्यकला चतुर्वेदी पत्नी जगदम्बा प्रसाद के स्थान पर दीपेन्द्र मणि चतुर्वेदी, हरेन्द्र मणि चतुर्वेदी पुत्रजगदम्बा प्रसाद निवासी कटुकपुरवा मथुरा चौबे का नाम बतौर वारिस दर्ज हो र.का. 08-06-2021

2) आदेशानुसार श्रीमान नायब तहसीलदार महोदय बिरवा सु.न. t202108300412440/28-12-2021 खाता संख्या 34 के गाटा संख्या-224स/0.0160हे० व 225/0.1090हे० व 236स/0.1050हे० व 243/0.0730हे० व 246/0.0400हे० व 247/0.1210हे० व 248स/0.0360हे० व 249स/0.0400हे० व 250/0.0570हे० व 251/0.0650हे० 252स/0.0450हे० में रकबा 0.059हे० सम्पूर्ण अंश से विक्रेता दीनानाथ पुत्र रामसमुझ निवासी हारीपुर पर० तह० व जिला गोंगडा का नाम खारिज होकर क्रेता विशाल सिंह पुत्र हरिशंकर सिंह निवासी होटल गोनाद सिविल लाइन्स शहर व जिला गोंगडा का नाम पंजीकृत बैनामा पंजीकरण संख्या 12878 दिनांक 14.09.2021 के आधार पर अन्य के साथ सहखातेदार संक्रमणीय भूमिधर दर्ज हो र.का. 27-01-2022

3) आदेशानुसार श्रीमान नायब तहसीलदार महोदय बिरवा सु.न. t202108300415717/22-01-2022 खाता संख्या 34 के गाटा संख्या 224स/0.0160 हे० व 225/0.1090हे० व 236स/0.1050हे० व 243/0.0730हे० व 246/0.0400हे० व 247/0.1210हे० व 248स/0.0360हे० व 249स/0.0400हे० व 250/0.0570हे० व 251/0.0650हे० व 252स/0.0450हे० में रकबा 0.059हे० सम्पूर्णअंश से विक्रेता भोलेनाथ पुत्र रामसमुझ निवासी हारीपुर पर० तह० व जिला गोंगडा का नाम खारिज होकर क्रेता विशाल सिंह पुत्र हरिशंकर सिंह निवासी होटल गोनाद सिविल लाइन्स शहर व जिला गोंगडा का नाम पंजीकृत बैनामा पंजीकरण संख्या 17223 दिनांक 07.12.2021 के आधार पर अन्य के साथ सहखातेदार संक्रमणीय भूमिधर दर्ज हो र.का. 07-02-2022

4) आदेशानुसार श्रीमान नायब तहसीलदार महोदय बिरवा सु.न. T202108300415732/22-01-2022 खाता संख्या 34 के गाटा संख्या 224स/0.0160 हे० व 225/0.1090हे० व 236स/0.1050हे० व 243/0.0730हे० व 246/0.0400हे० व 247/0.1210हे० व



248स/0.0360हे0 व 249स/0.0400हे0 व 250/0.0570हे0 व 251/0.0650हे0 व 252स/0.0450हे0 में रकबा 0.059हे0 सम्पूर्णअंश से विक्रेता कृपाराम व कृपारांकर व सम्पूराथ व परसराम व अर्जुन प्रसाद पुत्रगण ईधरनाथ व सु. राजवन्ती उर्फ राजवन्ती पत्नी ईधरनाथ निवासी हरीपुर पर0 तह0 व जिला गोण्डा का नाम खारिज होकर क्रेता विराल सिंह पुत्र हरिशंकर सिंह निवासी होटल गोनाद सिविल लाइन शहर व जिला गोण्डा का नाम पंजीकृत बैनामा पंजीकरण संख्या 17308 दिनांक 09.12.2021 के आधार पर अन्य के साथ सहखातेदार संक्रमणीय भूमिधर दर्ज हो र.का. 05-04-2022

5) आदेशानुसार श्रीमान नावच तहसीलदार माहोदय विरवा सु.न.1202208300413323/29-01-2024 खाता संख्या 91 के गाटा संख्या 260पि/0.0380हे0 व खाता संख्या 34 के गाटा संख्या 236स/0.1050हे0 में से रकबा 0.064हे0 सम्पूर्णअंश से विक्रेता राकेश कुमार व राजेश कुमार पुत्रगण चिन्देश्वरी प्रसाद व श्रीमती मीरा देवी पत्नी नरायन प्रसाद ग्रामवासी व विराल सिंह पुत्र हरिशंकर सिंह निवासी होटल गोनाद सिविल लाइन शहर व जिला गोण्डा का नाम खारिज होकर क्रेता निर्भर प्रताप सिंह पुत्र देवेन्द्र प्रताप सिंह निवासी बख्शपुर धनीली तह0 तरबगंज जिला गोण्डा का नाम पंजीकृत बैनामा पंजीकरण संख्या 15077 दिनांक 17.09.2022 के आधार पर अन्य के साथ सहखातेदार संक्रमणीय भूमिधर दर्ज हो र.का. 31-01-2024

Data Digitally Signed by: VED PRAKASH DUBEY (REVENUE KANOONGO)

दिनांक/समय/स्थान: 05-03-2025 04:50:28 तहसील : गोण्डा

❗ यह उरण खतीनी इलेक्ट्रॉनिक डिलीवरी सिस्टम द्वारा तैयार की गयी है तथा डाटा डिजिटल हस्ताक्षर द्वारा हस्ताक्षरित है।

मुद्रित कर्ता : PALLAVI SRIVASTAVA तहसील : गोण्डा

मुद्रित दिनांक एवं समय: 05-03-2025 04:50:28

❗ Not Applicable For Online Prints ❗ उपरोक्त उरण खतीनी का वेरिफिकेशन <https://upbhulekh.gov.in> Website पर जाकर अथवा QR Code Scan करके किया जा सकता है।





उद्धरण खतौनी

उद्धरण क्रमांक : 17456520250149

ग्राम क्रमांक : 174565 ग्राम का नाम (परगना) : राजापुर(गोण्डा) तहसील : गोण्डा जनपद : गोंडा फसली वर्ष : 1426-1431 (01 जुलाई, 2018 से 30 जून, 2024) भाग : 1 (1) खाता संख्या : 00086

श्रेणी : 1-क / भूमि जो संक्रमणीय भूमिधरों के अधिकार में हो।

खातेदार का विवरण		खातेदारी प्रारम्भ होने का विवरण		भूमि का विवरण		खातेदार का अंश		
खसरा/ गाटा संख्या	(2) नाम/पिता-पति-संरक्षक-प्रबंधक का नाम / जाति कोड / आधार नं0 (अन्तिम चार अंक) अथवा पैन नं0 (6-9 स्थान के अंक) / पता / जन्मतिथि (अवयस्क हेतु)	(3) न्यायालय का नाम / कम्प्यूटरीकृत वाद संख्या अथवा आदेश संख्या / आदेश का दिनांक / जोत का आधार	(4) वर्ष	(5) गाटा (पृथीक कोड)	(6) गाटे का कुल क्षेत्रफल (हे.)	(7) हिस्से में	(8) क्षेत्रफल में (हे.)	(9) खातेदार द्वारा देय भू- राजस्व
253स.	रमेश चन्द्र / राघवराम / नि. ग्राम कृष्ण चन्द्र ऊर्फ घनश्याम / राघवराम / नि. ग्राम महेश चन्द्र / राघवराम / नि. ग्राम शैलेश चन्द्र / राममंगल / नि. ग्राम दिनेश / राममंगल / नि. ग्राम सुरेश / राममंगल / नि. ग्राम गिरीश / राममंगल / नि. ग्राम चन्द्रधर शुक्ला / रामशंकर / नि.ग्राम गंगाधर शुक्ला / रामशंकर / नि.ग्राम ✓ शिवाकान्त / रामगोपाल / नि. ग्राम रमाकान्त / रामगोपाल / नि. ग्राम कृष्णाकान्त / रामगोपाल / नि. ग्राम कौशल कान्त / रामपाल / नि.ग्राम प्रदीप कुमार / रामपाल / नि.ग्राम रविकान्त / रामपाल / नि.ग्राम		1360फ.	253स. (1745650253200812)	0.3400			17.00



सूर्य कान्त / रामपाल / नि.ग्राम							
कुल गाटे- एक		कुल क्षेत्रफल- शून्य दशमलव तीन चार शून्य शून्य (हेक्टेयर)		कुल भू-राजस्व - एक सात दशमलव शून्य शून्य रुपये			
नामान्तरण / परिवर्तन का विवरण		खारिज किया गया			दर्ज किया गया		
(10)	(11)	(12)	(13)	(14)	(15)	(16)	
न्यायालय का नाम / कम्प्यूटरीकृत वाद संख्या अथवा आदेश संख्या / आदेश का दिनांक / नामान्तरण का आधार / डिजिटल हस्ताक्षर नाम / डिजिटल हस्ताक्षर दिनांक	नाम / पिता-पति-संरक्षक-प्रबंधक का नाम / जाति कोड / आधार नं० (अन्तिम चार अंक) अथवा पैन नं० (6-9 स्थान के अंक) / पता / जन्मतिथि (अवयस्क हेतु)	गाटे का खसरा नम्बर / यूनीक कोड	क्षेत्रफल (हे.)	नाम / पिता-पति-संरक्षक-प्रबंधक का नाम / जाति कोड / आधार नं० (अन्तिम चार अंक) अथवा पैन नं० (6-9 स्थान के अंक) / पता / जन्मतिथि (अवयस्क हेतु)	गाटे का खसरा नम्बर / यूनीक कोड	क्षेत्रफल (हे.)	
1) ऑनलाइन उत्तराधिकार /2020818300928002645 /26-10-2020 /वरासत /VED PRAKASH DUBEY /21-02-2024	1.1) कृष्णाकान्त/रामगोपाल/ नि. ग्राम (शेष क्षेत्रफल : 0.0000)	253स. (1745650253200812)	1.1) 0.0000	1.1) गायत्री शुक्ला/कृष्ण कान्त शुक्ल/ग्रामवासी	253स.(1745650253200812)	1.1) 0.0000	
2) ऑनलाइन उत्तराधिकार /2020818300928002645 /26-10-2020 /वरासत /VED PRAKASH DUBEY /21-02-2024	2.1) कृष्णाकान्त/रामगोपाल/ नि. ग्राम (शेष क्षेत्रफल : 0.0000)		2.1) 0.0000	2.1) गायत्री शुक्ला/कृष्ण कान्त शुक्ल/ग्राम वासी		2.1) 0.0000	
3) ऑनलाइन उत्तराधिकार /2024818300928001895 /12-04-2024 /वरासत /VED PRAKASH DUBEY /18-04-2024	3.1) रमेश चन्द्र/राघवराम/नि. ग्राम (शेष क्षेत्रफल : 0.0000)		3.1) 0.0000	3.1) राजेश शुक्ला उर्फ धनुषधारी/रमेश चन्द्र/ग्राम		3.1) 0.0000	
4) ऑनलाइन उत्तराधिकार /2025818300928000115 /08-01-2025 /वरासत /VED PRAKASH DUBEY /09-01-2025	4.1) शैलेश चन्द्र/राममंगल/ नि. ग्राम (शेष क्षेत्रफल : 0.0000)		4.1) 0.0000	4.1) पथवलिया परगना तहसील व जनपद गोण्डा 3.2) शान्ती देवी/रमेश चन्द्र ग्राम पथवलिया परगना तहसील व जनपद गोण्डा 4.1) उमा शुक्ला/अनिल कुमार शुक्ला/पथवलिया परगना तहसील व जिला गोण्डा 4.2) कमला देवी/शैलेश चन्द्र पथवलिया परगना तहसील व जिला गोण्डा 4.3) स्कन्द कुमार शुक्ला/ अनिल कुमार शुक्ला/पथवलिया परगना तहसील व जिला गोण्डा		4.1) 0.0000 4.2) 0.0000 4.3) 0.0000	



1) न्यायालय द्वारा दिक्की : आदेशानुसार श्रीमान उपजिलाधिकारी महोदय गोण्डा दि. 23-01-2025 को आदेश हुआ कि न्यायालय अपर जिलाधिकारी महोदय गोण्डा वाद सं. 2051/2022 सरकार आदि बनाम रामदेव आदि कम्प्यूटरीकृत वाद सं. d202208300002051 अन्तर्गत धारा 198(4) उ.प्र.ज.वि. भू.ट्वा. अधि. 1950 आदेश दि. 16-01-2025 को आदेश हुआ कि वादीगण द्वारा प्रस्तुत वाद पत्र अन्तर्गत धारा 198(4) उ0प्र0 जमादारी विनाश अधिनियम दिनांकित 01.09.2022 स्वीकार किया जाता है तथा विपक्षीगण 1 लगायत 5 श्री रामदेव पुत्र टुखी व राम मिलन पुत्र रघु व राम जियावन पुत्र लौटन (भूतक) की उत्तराधिकारीगण मु. लखराजी बेचा दूबर व राम चन्द्र पुत्र सोमई निवासीगण राजापुर के पक्ष में गाटा सं. 253मि0/0.10एकड़, 253मि0/0.21एकड़, 253मि./0.60एकड़, 253मि0/0.15एकड़ तथा 253मि0/0.30एकड़ स्थित ग्राम राजापुर पर0 तह0 व जिला गोण्डा के सम्बन्ध में परगनाधिकारी गोण्डा द्वारा प्रदान की गई कृषि आवन्तन स्वीकृति दिनांकित 18.02.1976 निरस्त की जाती है। पत्रावली पर उपलब्ध स्थगन आदेश दिनांकित 02.09.2022 व 24.11.2022 वापस लिया जाता है। र.का. 24-01-2025 (डिजिटल हस्ताक्षर : Dinesh Kumar Srivastava/29-01-2025)

(17)भूमि के सम्बन्ध में विचाराधीन राजस्व वाद/वादों की कम्प्यूटरीकृत संख्या :

(18)बंधक/बंधक-मुक्त होने की स्थिति

(18.1)बंधक होने की स्थिति (संस्था अथवा बैंक का नाम/कोड/बंधक का दिनांक/धनराशि/आवेदन संख्या/खातेदार(पिता-पति-संरक्षक)) :

(18.2)बंधक-मुक्त होने की स्थिति (संस्था अथवा बैंक का नाम/कोड/बंधक-मुक्त का दिनांक/धनराशि/आवेदन संख्या/खातेदार(पिता-पति-संरक्षक)) :

(19)अभ्युक्ति :

पूर्व आदेशों का विवरण

- 1) आदेशानुसार श्रीमान रा.नि.महो. भट्टवा तरहर जरिये प्रपत्र आर.सी.9 ख मु.न. 2020818300928002645 दि. 26-10-2020 खाता सं. 133, 132, 131, 98, 86 पर भूतक कृष्णकान्त शुक्ल पुत्र राम गोपाल शुक्ल के स्थान पर गायत्री शुक्ला पत्नी कृष्ण कान्त शुक्ल ग्राम वासी का नाम बतौर चारिस दर्ज हो र.का. 26-11-2020
- 2) आदेशानुसार श्रीमान उपजिलाधिकारी महोदय गोण्डा वाद सं. t202108300412248 बमुकदमा शिवाकान्त आदि बनाम सरकार अन्तर्गत धारा 38(2) उ.प्र. रा.संहिता 2006 दि. 17-11-2021 को आदेश हुआ कि ग्राम राजापुर, परगना, तहसील व जिला गोण्डा की वर्तमान खतीनी वर्ष 1426-1431 फसली की खाता संख्या 86 पर अंकित गाटा संख्या 153स/0.312हे. के स्थान पर 153/0.312 अंकित किया जाय र.का.03-12-2021
- 3) आदेशानुसार श्रीमान नायब तहसीलदार महोदय बिरवा मु.न. t202208300407487/13-07-2022 खाता संख्या 86 के गाटा संख्या 229/0.1300हे0 व 234/0.1130हे0 में रकबा 0.194हे0 सम्पूर्ण अंश से विक्रेता शैलेन्द्र चन्द्र व दिनेश व सुरेश व गिरीश पुत्रगण राममंगल व चन्द्रधर शुक्ला व गंगाधर शुक्ला पुत्रगण रामशंकर व शिवाकान्त व रमाकान्त पुत्रगण रामगोपाल व कौशलकान्त व प्रदीप कुमार व सुर्वकान्त पुत्रगण रामपाल व गायत्री शुक्ला पत्नी कृष्णकान्त शुक्ला ग्रामवासी का नाम खारिज होकर क्रेता श्रीमती लक्ष्मी श्रीवास्तव पत्नी आशुतोष कुमार श्रीवास्तव निवासी प्रेशिवाबख्तावर पर0 तह0 व जिला गोण्डा का नाम पंजीकृत बैनामा पंजीकरण संख्या 7447 दिनांक 25.05.2022 के आधार पर अन्य के साथ सहखातेदार संक्रमणीय भूमिघर दर्ज हो र.का. 04-08-2022
- 4) आदेशानुसार श्रीमान नायब तहसीलदार महोदय बिरवा मु.न. t202208300407664/18-08-2022 खाता संख्या 86 के गाटा संख्या 229/0.1300हे0 व 234/0.1130हे0 में से रकबा 0.194हे0 सम्पूर्ण अंश से विक्रेता श्रीमती लक्ष्मी श्रीवास्तव पत्नी आशुतोष कुमार श्रीवास्तव निवासी प्रेशिवाबख्तावर पर0 तह0 व जिला गोण्डा का नाम खारिज होकर क्रेता सन्दीप शुक्ला पुत्र कृष्ण मोहन शुक्ला निवासी हारीपुर पर0 तह0 व जिला गोण्डा का नाम पंजीकृत बैनामा पंजीकरण संख्या 8249 दिनांक 06.06.2022 के आधार पर अन्य के साथ सहखातेदार संक्रमणीय भूमिघर दर्ज हो र.का. 03-09-2022
- 5) जरिये आदेश पत्रक न्यायालय श्रीमान जिलाधिकारी महोदय गोण्डा की प्रमाणित प्रति पर पारित श्रीमान तहसीलदार महोदय गोण्डा सदर के आदेश दिनांक 26-11-2022 के अनुपालन में आदेश हुआ कि न्यायालय जिलाधिकारी महोदय मण्डल देवीपाटन मण्डल जनपद गोण्डा तहसील गोण्डा वाद सं.2051/2022 कम्प्यूटरीकृत वाद सं. D202208300002051 सरकार आदि बनाम रामदेव आदि अन्तर्गत धारा 198(4) उ.प्र.ज.वि. एवं भू.ट्वा. अधिनियम 1950 में दिनांक 24-11-2022 को आदेश हुआ कि डी.जी.सी.(आर) द्वारा प्रस्तुत प्रार्थना पत्र दिनांकित 24-11-2022 स्वीकार करते हुए ग्राम राजापुर परगना तहसील व जिला गोण्डा में स्थित भूखण्ड संख्या 253 के सम्पूर्ण क्षेत्रफल 12.31 एकड़ पर वाद के निस्तारण तक मौके पर यथास्थिति बनायी रखी जाय र.का.26-11-2022
- 6) आदेशानुसार श्रीमान नायब तहसीलदार महोदय बिरवा मु.न. t202208300407637/08-02-2023 खाता संख्या 133 के गाटा संख्या 16/0.2630हे0, 166/0.2950हे0 व खाता संख्या 132 के गाटा संख्या 89/0.4250हे0 व खाता संख्या 131 के गाटा संख्या 69/0.1010हे0 व खाता संख्या 98 के गाटा संख्या 203/05670हे0 व खाता संख्या 86 के गाटा संख्या 18/0.0970हे0, 149/0.1090हे0, 152/0.0610हे0, 153स/0.3120हे0, 253स/0.3400हे0, 261/0.5350हे0 के रकबा 0.528.68हे0 सम्पूर्ण अंश से विक्रेता गायत्री शुक्ला पत्नी कृष्णकान्त शुक्ला निवासी 1020 सिविल लाइन गोण्डा निकट आर0टी0ओ0 ऑफिस गोण्डा परगना तहसील व जिला गोण्डा का नाम खारिज होकर क्रेता श्रीमती नन्दिनी पाठक पत्नी दिलीप कुमार पाठक निवासी ग्राम राजापुर परगना तहसील व जिला गोण्डा का नाम, विलेख संख्या 7915 दिनांकित 01.06.2022 जरिये बैनामा बतौर संक्रमणीय भूमिघर दर्ज हो र.का. 26-05-2023
- 7) आदेशानुसार श्रीमान नायब तहसीलदार महोदय बिरवा मु.न. T202208300411917/03-11-2023 खाता संख्या 86 के गाटा संख्या 229/0.130हे0, 234/0.1130हे0 के रकबा 0.194हे0 सम्पूर्ण अंश विक्रेता सन्दीप शुक्ल पुत्र कृष्ण मोहन शुक्ला निवासी हारीपुर परगना तहसील व जिला गोण्डा का नाम खारिज होकर क्रेता प्रमोद कुमार पाण्डेय पुत्र नन्द किशोर पाण्डेय निवासी ग्राम हारीपुर परगना तहसील व जिला गोण्डा का नाम विलेख संख्या 12733 दिनांकित 16.08.2022 जरिये बैनामा बतौर संक्रमणीय भूमिघर दर्ज हो र.का.06-11-2023

Data Digitally Signed by: Dinesh Kumar Srivastava (REVENUE KANOONGO)


दिनांक/समय/स्थान: 30-01-2025 10:52:17 तहसील : गोण्डा

यह उद्घरण खतीनी इलेक्ट्रॉनिक डिजिटली सिस्टम द्वारा तैयार की गयी है तथा डाटा डिजिटल हस्ताक्षर द्वारा हस्ताक्षरित है।

मुद्रित कर्ता : PALLAVI SRIVASTAVA तहसील : गोण्डा

मुद्रित दिनांक एवं समय : 30-01-2025 10:52:17

Not Applicable For Online Prints उपरोक्त उद्घरण खतीनी का वेबफिकेशन
https://upbhulekh.gov.in Website पर जाकर अथवा QR Code Scan करके किया जा सकता है।





उद्धरण खतौनी

उद्धरण क्रमांक : 17456520250145

ग्राम क्रमांक : 174565 ग्राम का नाम (परगना) : राजापुर(गोण्डा) तहसील : गोण्डा जनपद : गोंडा फसली वर्ष : 1426-1431 (01 जुलाई, 2018 से 30 जून, 2024) भाग : 1 (1) खाता संख्या : 00019

श्रेणी : 1-क / भूमि जो संक्रमणीय भूमिधरों के अधिकार में हो।

खातेदार का विवरण		खातेदारी प्रारम्भ होने का विवरण		भूमि का विवरण		खातेदार का अंश		
खसरा/गाटा संख्या	(2) नाम/पिता-पति-संरक्षक-प्रबंधक का नाम / जाति कोड / आधार नं० (अन्तिम चार अंक) अथवा पैन नं० (6-9 स्थान के अंक) / पता / जन्मतिथि (अवयस्क हेतु)	(3) न्यायालय का नाम / कम्प्यूटरीकृत वाद संख्या अथवा आदेश संख्या / आदेश का दिनांक / जोत का आधार	(4) वर्ष	(5) गाटा (यूनीक कोड)	(6) गाटे का कुल क्षेत्रफल (हे.)	(7) हिस्से में	(8) क्षेत्रफल में (हे.)	(9) खातेदार द्वारा देय भू-राजस्व
253स	गोपाल कृष्ण / देवी प्रसाद / नि.367/365रानीबाजार बड गाव गोण्डा रवि प्रकाश / देवी प्रसाद / नि.367/365रानीबाजार बड गाव गोण्डा मो.तारिक अहमद शाह / मो.इब्राहीम / नि.मालबीयनगर		1409फ.	253स(1745650253200312)	0.4090			10.10

कुल गाटे- एक कुल क्षेत्रफल- शून्य दशमलव चार शून्य नौ शून्य (हेक्टेयर) कुल भू-राजस्व - एक शून्य दशमलव एक शून्य रुपये

नामान्तरण / परिवर्तन का विवरण		खारिज किया गया			दर्ज किया गया		
(10) न्यायालय का नाम / कम्प्यूटरीकृत वाद संख्या अथवा आदेश संख्या / आदेश का दिनांक / नामान्तरण का आधार / डिजिटल हस्ताक्षर नाम / डिजिटल हस्ताक्षर दिनांक	(11) नाम / पिता-पति-संरक्षक-प्रबंधक का नाम / जाति कोड / आधार नं० (अन्तिम चार अंक) अथवा पैन नं० (6-9 स्थान के अंक) / पता / जन्मतिथि (अवयस्क हेतु)	(12) गाटे का खसरा नम्बर / यूनीक कोड	(13) क्षेत्रफल (हे.)	(14) नाम / पिता-पति-संरक्षक-प्रबंधक का नाम / जाति कोड / आधार नं० (अन्तिम चार अंक) अथवा पैन नं० (6-9 स्थान के अंक) / पता / जन्मतिथि (अवयस्क हेतु)	(15) गाटे का खसरा नम्बर / यूनीक कोड	(16) क्षेत्रफल (हे.)	

1) न्यायालय द्वारा दिक्की : आदेशानुसार श्रीमान उपजिलाधिकारी महोदय गोण्डा दि. 23-01-2025 को आदेश हुआ कि न्यायालय अर्पर जिलाधिकारी महोदय गोण्डा वाद सं. 2051/2022 सरकार आदि बनाम रामदेव आदि कम्प्यूटरीकृत वाद सं. d202208300002051 अन्तर्गत धारा 198 (4) उ.प्र.ज.वि. भू.व्या. अधि. 1950 आदेश दि. 16-01-2025 को आदेश हुआ कि वादीगण द्वारा प्रस्तुत वाद पत्र अन्तर्गत धारा 198(4) उ.प्र. जमींदारी विनाश अधिनियम दिनांकित 01.09.2022 स्वीकार किया जाता है तथा विपक्षीगण 1 लगायत 5 श्री रामदेव पुत्र टुखी व

राम मिलन पुत्र रघू व राम जियावन पुत्र लौटन (मृतक) की उत्तराधिकारीगण मु. लखराजी वेवा द्वार व राम चन्दर पुत्र सोमई निवासीगण राजापुर के पक्ष में गाटा सं. 253मि0/0.10एकड़, 253मि0/0.21एकड़, 253मि./0.60एकड़, 253मि0/0.15एकड़ तथा 253मि0/0.30एकड़ स्थित ग्राम राजापुर पर0 तह0 व जिला गोण्डा के सम्बन्ध में परगनाधिकारी गोण्डा द्वारा प्रदान की गई कृपि आवंटन स्वीकृति दिनांकित 18.02.1976 निरस्त की जाती है। पत्रावली पर उपलब्ध स्थगन आदेश दिनांकित 02.09.2022 व 24.11.2022 वापस लिया जाता है। र.का. 24-01-2025 (डिजिटल हस्ताक्षर : Dinesh Kumar Srivastava/29-01-2025)

(17)भूमि के सम्बन्ध में विचाराधीन राजस्व वाद/वादों की कम्प्यूटरीकृत संख्या :

(18)बंधक/बंधक-मुक्त होने की स्थिति

(18.1)बंधक होने की स्थिति (संस्था अथवा बैंक का नाम/कोड/बंधक का दिनांक/धनराशि/आवेदन संख्या/खातेदार(पिता-पति-संरक्षक)) :

(18.2)बंधक-मुक्त होने की स्थिति (संस्था अथवा बैंक का नाम/कोड/बंधक-मुक्त का दिनांक/धनराशि/आवेदन संख्या/खातेदार(पिता-पति-संरक्षक)) :

(19)अभ्युक्ति :

पूर्व आदेशों का विवरण

1) जरिये आदेश पत्रक न्यायालय श्रीमान जिलाधिकारी महोदय गोण्डा की प्रमाणित प्रति पर पारित श्रीमान तहसीलदार महोदय गोण्डा सदर के आदेश दिनांक 26-11-2022 के अनुपालन में आदेश हुआ कि न्यायालय जिलाधिकारी महोदय मण्डल देवीपाटन मण्डल जनपद गोण्डा तहसील गोण्डा वाद सं.2051/2022 कम्प्यूटरीकृत वाद सं.D202208300002051 सरकार आदि बनाम रामदेव आदि अन्तर्गत धारा 198(4) उ.प्र.ज.वि.एवं भू.व्य. अधिनियम 1950 में दिनांक 24-11-2022 को आदेश हुआ कि डी.जी.सी.(आर) द्वारा प्रस्तुत प्रार्थना पत्र दिनांकित 24-11-2022 स्वीकार करते हुए ग्राम राजापुर परगना तहसील व जिला गोण्डा में स्थित भूखण्ड संख्या 253 के सम्पूर्ण क्षेत्रफल 12.31 एकड़ पर वाद के निस्तारण तक मौके पर यथास्थिति बनायी रखी जाय र.का.26-11-2022

Data Digitally Signed by: Dinesh Kumar Srivastava (REVENUE KANOONGO)

दिनांक/समय/स्थान: 30-01-2025 10:51:47 तहसील : गोण्डा

❶ यह उदण खतीनी इलेक्ट्रोनिक डिलीवरी सिस्टम द्वारा तैयार की गयी है तथा डाटा डिजिटल हस्ताक्षर द्वारा हस्ताक्षरित है।

सुदित कर्ता : PALLAVI SRIVASTAVA तहसील : गोण्डा

सुदित दिनांक एवं समय: 30-01-2025 10:51:47

❶ Not Applicable For Online Prints ❶ उपरोक्त उदण खतीनी का वेरिफिकेशन <https://upbhulekh.gov.in> Website पर जाकर अथवा QR Code Scan करके किया जा सकता है।





उद्धरण खतौनी

उद्धरण क्रमांक : 17456520250155

ग्राम क्रमांक : 174565 ग्राम का नाम (परगना) : राजापुर(गोण्डा) तहसील : गोण्डा जनपद : गोंडा फसली वर्ष : 1426-1431 (01 जुलाई, 2018 से 30 जून, 2024) भाग : 1 (1) खाता संख्या : 00157

श्रेणी : 1-क / भूमि जो संक्रमणीय भूमिधरों के अधिकार में हो।

खातेदार का विवरण		खातेदारी प्रारम्भ होने का विवरण		भूमि का विवरण		खातेदार का अंश		
खसरा/गाटा संख्या	(2) नाम/पिता-पति-संरक्षक-प्रबंधक का नाम / जाति कोड / आधार नं० (अन्तिम चार अंक) अथवा पैन नं० (6-9 स्थान के अंक) / पता / जन्मतिथि (अवयस्क हेतु)	(3) न्यायालय का नाम / कम्प्यूटरीकृत वाद संख्या अथवा आदेश संख्या / आदेश का दिनांक / जात का आधार	(4) वर्ष	(5) गाटा (यूनीक कोड)	(6) गाटे का कुल क्षेत्रफल (हे.)	(7) हिस्से में	(8) क्षेत्रफल में (हे.)	(9) खातेदार द्वारा देय भू-राजस्व
253स	सत्येन्द्र कु मार / रामरग / नि.मो.छेदीपुरवा स्टेशन रोड गोण्डा डा0 प्रमोद त्रिपाठी / सूर्यदत्त तिवारी / नि.मो.मेवतियान शहर गोण्डा सुरेश चन्द्र त्रिपाठी / पारसनाथ त्रिपाठी / नि.नैयर कालोनी जेल रोड गोण्डा		1360फ.	253स(1745650253201212)	0.3010			4.75

कुल गाटे- एक कुल क्षेत्रफल- शून्य दशमलव तीन शून्य एक शून्य (हेक्टेयर) कुल भू-राजस्व - चार दशमलव सात पाँच रुपये

नामान्तरण / परिवर्तन का विवरण		खारिज किया गया			दर्ज किया गया		
(10) न्यायालय का नाम / कम्प्यूटरीकृत वाद संख्या अथवा आदेश संख्या / आदेश का दिनांक / नामान्तरण का आधार / डिजिटल हस्ताक्षर नाम / डिजिटल हस्ताक्षर दिनांक	(11) नाम / पिता-पति-संरक्षक-प्रबंधक का नाम / जाति कोड / आधार नं० (अन्तिम चार अंक) अथवा पैन नं० (6-9 स्थान के अंक) / पता / जन्मतिथि (अवयस्क हेतु)	(12) गाटे का खसरा नम्बर / यूनीक कोड	(13) क्षेत्रफल (हे.)	(14) नाम / पिता-पति-संरक्षक-प्रबंधक का नाम / जाति कोड / आधार नं० (अन्तिम चार अंक) अथवा पैन नं० (6-9 स्थान के अंक) / पता / जन्मतिथि (अवयस्क हेतु)	(15) गाटे का खसरा नम्बर / यूनीक कोड	(16) क्षेत्रफल (हे.)	

1) न्यायालय द्वारा दिक्की : आदेशानुसार श्रीमान उपजिलाधिकारी महोदय गोण्डा दि. 23-01-2025 को आदेश हुआ कि न्यायालय अपर जिलाधिकारी महोदय गोण्डा वाद सं. 2051/2022 सरकार आदि बनाम रामदेव आदि कम्प्यूटरीकृत वाद सं. d202208300002051 अन्तर्गत धारा 198 (4) उ.प्र.ज.वि. भू.व्या. अधि. 1950 आदेश दि. 16-01-2025 को आदेश हुआ कि वादीगण द्वारा प्रस्तुत वाद पत्र अन्तर्गत धारा 198(4) उ0प्र0 जमींदारी विनाश अधिनियम दिनांकित 01.09.2022 स्वीकार किया जाता है तथा विपक्षीगण 1 लगायत 5 श्री रामदेव पुत्र दुखी व

राम मिलन पुत्र रघू व राम जियाबन पुत्र लौटन (मृतक) की उत्तराधिकारीगण मु. लखराजी बेवा दूबर व राम चन्द्र पुत्र सोमई निवासीगण राजापुर के पक्ष में गाटा सं. 253मि0/0.10एकड़, 253मि0/0.21एकड़, 253मि./0.60एकड़, 253मि0/0.15एकड़ तथा 253मि0/0.30एकड़ स्थित ग्राम राजापुर पर0 तह0 व जिला गोण्डा के सम्बन्ध में परगनाधिकारी गोण्डा द्वारा प्रदान की गई कृषि आवन्तन स्वीकृति दिनांकित 18.02.1976 निरस्त की जाती है। पत्रावली पर उपलब्ध स्थगन आदेश दिनांकित 02.09.2022 व 24.11.2022 वापस लिया जाता है। र.का. 24-01-2025 (डिजिटल हस्ताक्षर : Dinesh Kumar Srivastava/29-01-2025)

(17)भूमि के सम्बन्ध में विचाराधीन राजस्व वाद/वादों की कम्प्यूटरीकृत संख्या :

(18)बंधक/बंधक-मुक्त होने की स्थिति

(18.1)बंधक होने की स्थिति (संस्था अथवा बैंक का नाम/कोड/बंधक का दिनांक/धनराशि/आवेदन संख्या/खातेदार(पिता-पति-संरक्षक)) :

(18.2)बंधक-मुक्त होने की स्थिति (संस्था अथवा बैंक का नाम/कोड/बंधक-मुक्त का दिनांक/धनराशि/आवेदन संख्या/खातेदार(पिता-पति-संरक्षक)) :

(19)अभ्युक्ति :

पूर्व आदेशों का विवरण

- आदेशानुसार श्रीमान रा.नि.महो.भदुवातरहर जरिये प्रपत्र आर.सी.9 छा मु.न. 2020900830041341 दि. 05-03-2020 खाता सं. 03, 04, 05, 32, 98, 157 पर मृतक प्रमोद त्रिपाठी पुत्र सूर्यदत्त के स्थान पर श्रीमती रेनु त्रिपाठी पत्नी प्रमोद त्रिपाठी व कु. प्रीति त्रिपाठी पुत्री प्रमोद त्रिपाठी स.श्रीमती रेनु त्रिपाठी माता स्वयं निवासी ग्राम का नाम बतौर वारिस दर्ज हो र.का. 11-03-2020
- आदेशानुसार श्रीमान नायब तहसीलदार महोदय बिरवा मु.न. 1201908300411525/04-07-2020 खाता सं. 03, 04, 05, 31, 32, 98 व 157 पर सहखातेदार डा. प्रमोद त्रिपाठी पुत्र सूर्यदत्त त्रिपाठी निवासी मोहल्ला मेवातियान, शहर व जिला गोण्डा का नाम व घृत अंश खारिज कर आवेदकगण/वादीगण राधेश्याम त्रिपाठी, सत्य प्रकाश त्रिपाठी व अवधेश त्रिपाठी पुत्रगण सूर्यदत्त त्रिपाठी व श्रीमती रेनु त्रिपाठी पत्नी स्व. प्रमोद त्रिपाठी व कु. प्रीति पुत्री स्व. प्रमोद त्रिपाठी संरक्षकगण राधेश्याम त्रिपाठी व सत्य प्रकाश त्रिपाठी व अवधेश त्रिपाठी का नाम पंजीकृत वसीयतनामा के आधार पर अंशानुसार बतौर वारिस दर्ज हो र.का. 04-07-2020
- आदेशानुसार श्रीमान नायब तहसीलदार महोदय बिरवा के आदेश दि. 07-07-2020 के पुनः आदेश के क्रम में आदेश हुआ कि ग्राम राजापुर पर.तह. व जिला गोण्डा के षटवार्षिक खतीनी 1426 से 1431 फसली के खाता सं. 03, 04, 05, 32, 98 व 157 पर राजस्व निरीक्षक द्वारा प्रपत्र आर.सी. 9 के जरिये अंकित वरासत आदेश दिनांकित 05.03.2020 निरस्त किया जाता है। ग्राम राजापुर, परगना, तहसील व जिला गोण्डा के षटवार्षिक खतीनी 1426 से 1431 फसली के खाता सं.03, 04, 05, 31, 32, 98 व 157 पर सहखातेदार डा. प्रमोद त्रिपाठी पुत्र सूर्यदत्त त्रिपाठी निवासी मोहल्ला मेवातियान, शहर व जिला गोण्डा का नाम व घृत अंश खारिज कर आवेदकगण/वादीगण राधेश्याम त्रिपाठी, सत्य प्रकाश त्रिपाठी व अवधेश त्रिपाठी पुत्रगण सूर्यदत्त त्रिपाठी, श्रीमती रेनु त्रिपाठी पत्नी स्व. प्रमोद त्रिपाठी व कु. प्रीति पुत्री स्व. प्रमोद त्रिपाठी संरक्षकगण राधेश्याम त्रिपाठी, सत्य प्रकाश त्रिपाठी व अवधेश त्रिपाठी का नाम पंजीकृत वसीयतनामा के आधार पर अंशानुसार बतौर वारिस दर्ज हो तदनुसार आदेश दि. 04-07-2020 में आंशिक संशोधन किया जाता है र.का. 07-07-2020
- जरिये आदेश पत्रक न्यायालय श्रीमान जिलाधिकारी महोदय गोण्डा की प्रमाणित प्रति पर पारित श्रीमान तहसीलदार महोदय गोण्डा सदर के आदेश दिनांक 26-11-2022 के अनुपालन में आदेश हुआ कि न्यायालय जिलाधिकारी महोदय मण्डल देवीपाटन मण्डल जनपद गोण्डा तहसील गोण्डा वाद सं.2051/2022 कम्प्यूटरीकृत वाद सं.D202208300002051 सरकार आदि बनाम रामदेव आदि अन्तर्गत धारा 198(4) उ.प्र.ज.वि.एवं भू.व्य. अधिनियम 1950 में दिनांक 24-11-2022 को आदेश हुआ कि डी.जी.सी.(आर) द्वारा प्रस्तुत प्रार्थना पत्र दिनांकित 24-11-2022 स्वीकार करते हुए ग्राम राजापुर परगना तहसील व जिला गोण्डा में स्थित भूखण्ड संख्या 253 के सम्पूर्ण क्षेत्रफल 12.31 एकड़ पर वाद के निस्तारण तक मौके पर यथास्थिति बनायी रखी जाय र.का.26-11-2022

Data Digitally Signed by: Dinesh Kumar Srivastava (REVENUE KANOONGO)

दिनांक/समय/स्थान: 30-01-2025 10:53:04 तहसील : गोण्डा

वह उद्घरण खतीनी इलेक्ट्रॉनिक डिजिटली सिस्टम द्वारा तैयार की गयी है तथा डाटा डिजिटल हस्ताक्षर द्वारा हस्ताक्षरित है।


मुद्रित कर्ता : PALLAVI SRIVASTAVA तहसील : गोण्डा

मुद्रित दिनांक एवं समय: 30-01-2025 10:53:04

Not Applicable For Online Prints उपरोक्त उद्घरण खतीनी का

वेरिफिकेशन <https://upbhulekh.gov.in> Website पर जाकर अथवा QR

Code Scan करके किया जा सकता है।





उद्धरण खतौनी

उद्धरण क्रमांक : 17456520250332

ग्राम क्रमांक : 174565 ग्राम का नाम (परगना) : राजापुर(गोण्डा) तहसील : गोण्डा जनपद : गोंडा फसली वर्ष : 1426-1431 (01 जुलाई, 2018 से 30 जून, 2024) भाग : 1 (1) खाता संख्या : 00086

श्रेणी : 1-क / भूमि जो संक्रमणीय भूमिधरों के अधिकार में हो।

खातेदार का विवरण		खातेदारी प्रारम्भ होने का विवरण	भूमि का विवरण			खातेदार का अंश		
खसरा/गाटा संख्या	(2) नाम/पिता-पति-संरक्षक-प्रबंधक का नाम / जाति कोड / आधार नं० (अन्तिम चार अंक) अथवा पैन नं० (6-9 स्थान के अंक) / पता / जन्मतिथि (अवयस्क हेतु)	(3) न्यायालय का नाम / कम्प्यूटीकृत वाद संख्या अथवा आदेश संख्या / आदेश का दिनांक / जोत का आधार	(4) वर्ष	(5) गाटा (यूनीक कोड)	(6) गाटे का कुल क्षेत्रफल (हे.)	(7) हिस्से में	(8) क्षेत्रफल में (हे.)	(9) खातेदार द्वारा देय भू-राजस्व
261	रमेश चन्द्र / राघवराम / नि. ग्राम कृष्ण चन्द्र ऊर्फ घनश्याम / राघवराम / नि. ग्राम महेश चन्द्र / राघवराम / नि. ग्राम शैलेश चन्द्र / राममंगल / नि. ग्राम दिनेश / राममंगल / नि. ग्राम सुरेश / राममंगल / नि. ग्राम गिरीश / राममंगल / नि. ग्राम चन्द्रधर शुक्ला / रामशंकर / नि.ग्राम गंगाधर शुक्ला / रामशंकर / नि.ग्राम शिवाकान्त / रामगोपाल / नि. ग्राम रमाकान्त / रामगोपाल / नि. ग्राम कृष्णाकान्त / रामगोपाल / नि. ग्राम कौशल कान्त / रामपाल / नि.ग्राम प्रदीप कुमार / रामपाल / नि.ग्राम रविकान्त / रामपाल / नि.ग्राम		1360फ.	261(1745650261000012)	0.5350			26.50



सूच्य कान्त / रामपाल / नि.ग्राम							
कुल गाटे- एक		कुल क्षेत्रफल- शूच्य दशमलव पाँच तीन पाँच शूच्य (हेक्टेयर)		कुल भू-राजस्व - दो छः दशमलव पाँच शूच्य रुपये			
नामान्तरण / परिवर्तन का विवरण		खारिज किया गया			दर्ज किया गया		
(10)	(11)	(12)	(13)	(14)	(15)	(16)	
न्यायालय का नाम / कम्प्यूटरीकृत वाद संख्या अथवा आदेश संख्या / आदेश का दिनांक / नामान्तरण का आधार / डिजिटल हस्ताक्षर नाम / डिजिटल हस्ताक्षर दिनांक	नाम / पिता-पति-संरक्षक-प्रबंधक का नाम / जाति कोड / आधार नं० (अन्तिम चार अंक) अथवा पैन नं० (6-9 स्थान के अंक) / पता / जन्मतिथि (अवयस्क हेतु)	गाटे का खसरा नम्बर / यूनीक कोड	क्षेत्रफल (हे.)	नाम / पिता-पति-संरक्षक-प्रबंधक का नाम / जाति कोड / आधार नं० (अन्तिम चार अंक) अथवा पैन नं० (6-9 स्थान के अंक) / पता / जन्मतिथि (अवयस्क हेतु)	गाटे का खसरा नम्बर / यूनीक कोड	क्षेत्रफल (हे.)	
1) ऑनलाइन उत्तराधिकार /2020818300928002645 /26-10-2020 /वरासत /VED PRAKASH DUBEY /21-02-2024	1.1) कृष्णाकान्त/ रामगोपाल/नि. ग्राम (शेष क्षेत्रफल : -)	261(1745650261000012)	1.1) - 2.1) - 3.1) -	1.1) गायत्री शुक्ला/कृष्ण कान्त शुक्ल/ग्रामवासी 2.1) गायत्री शुक्ला/कृष्ण कान्त शुक्ल/ग्राम वासी 3.1) राजेश शुक्ला उर्फ धनुषधारी/ रमेश चन्द्र/ग्राम पथवलिया परगना तहसील व जनपद गोण्डा 3.2) शान्ती देवी/रमेश चन्द्र/ग्राम पथवलिया परगना तहसील व जनपद गोण्डा	261(1745650261000012)	1.1) - 2.1) - 3.1) - 3.2) -	
2) ऑनलाइन उत्तराधिकार /2020818300928002645 /26-10-2020 /वरासत /VED PRAKASH DUBEY /21-02-2024	2.1) कृष्णाकान्त/ रामगोपाल/नि. ग्राम (शेष क्षेत्रफल : -)						
3) ऑनलाइन उत्तराधिकार /2024818300928001895 /12-04-2024 /वरासत /VED PRAKASH DUBEY /18-04-2024	3.1) रमेश चन्द्र/राधवराज/ नि. ग्राम (शेष क्षेत्रफल : -)						
(17)भूमि के सम्बन्ध में विचाराधीन राजस्व वाद/वादों की कम्प्यूटरीकृत संख्या :							
(18)बंधक/बंधक-मुक्त होने की स्थिति							
(18.1)बंधक होने की स्थिति (संस्था अथवा बैंक का नाम/कोड/बंधक का दिनांक/धनराशि/आवेदन संख्या/खातेदार(पिता-पति-संरक्षक)) :							
(18.2)बंधक-मुक्त होने की स्थिति (संस्था अथवा बैंक का नाम/कोड/बंधक-मुक्त का दिनांक/धनराशि/आवेदन संख्या/खातेदार(पिता-पति-संरक्षक)) :							
(19)अभ्युक्ति :							
पूर्व आदेशों का विवरण							
1) आदेशानुसार श्रीमान रा.नि.महो. भदवा तहसील जरीये प्रपत्र आर.सी.9 ख मु.न. 2020818300928002645 दि. 26-10-2020 खाता सं. 133 , 132, 131, 98, 86 पर मूलक कृष्णाकान्त शुक्ल पुत्र राम गोपाल शुक्ल के स्थान पर गायत्री शुक्ला पत्नी कृष्ण कान्त शुक्ल ग्राम वासी का नाम बतौर वारिस दर्ज हो र.का. 26-11-2020							
2) आदेशानुसार श्रीमान उपजिलाधिकारी महोदय गोण्डा बाद सं.202108300412248 बसुकदमा शिवाकान्त आदि बनाम सरकार अन्तर्गत धारा 38(2) उ.प्र. रा.संहिता 2006 दि. 17-11-2021 को आदेश हुआ कि ग्राम राजापुर, परगना, तहसील व जिला गोण्डा की वर्तमान खतौनी वर्ष 1426-1431 फसली की खाता संख्या 86 पर अंकित गाटा संख्या 153स/0.312हे. के स्थान पर 153/0.312 अंकित किया जाय र.का.03-12-2021							



- 3) आदेशानुसार श्रीमान नायब तहसीलदार महोदय बिरवा मु.न.1202208300407487/13-07-2022 खाता संख्या 86 के गाटा संख्या 229/0.1300हे0 व 234/0.1130हे0 में रकबा 0.194हे0 सम्पूर्णअंश से विक्रेता शैलेन्द्र चन्द्र व दिनेश व सुरेश व गिरीश पुत्रगण राममंगल व चन्द्रधर शुक्ला व गंगाधर शुक्ला पुत्रगण गमशंकर व शिवाकान्त व रमाकान्त पुत्रगण रामगोपाल व कौशलकान्त व प्रदीप कुमार व सूर्यकान्त पुत्रगण रामपाल व माधवी शुक्ला पत्नी कृष्णकान्त शुक्ला ग्रामवासी का नाम खारिज होकर क्रेता श्रीमती लक्ष्मी श्रीवास्तव पत्नी आशुतोष कुमार श्रीवास्तव निवासी फ़्लेशिवाबख़ताबर पर0 तह0 व जिला गोण्डा का नाम पंजीकृत बैनामा पंजीकरण संख्या 7447 दिनांक 25.05.2022 के आधार पर अन्य के साथ सहखातेदार संक्रमणीय भूमिधर दर्ज हो र.का. 04-08-2022
- 4) आदेशानुसार श्रीमान नायब तहसीलदार महोदय बिरवा मु.न.1202208300407664/18-08-2022 खाता संख्या 86 के गाटा संख्या 229/0.1300हे0 व 234/0.1130हे0 में से रकबा 0.194हे0 सम्पूर्णअंश से विक्रेता श्रीमती लक्ष्मी श्रीवास्तव पत्नी आशुतोष कुमार श्रीवास्तव निवासी फ़्लेशिवाबख़ताबर पर0 तह0 व जिला गोण्डा का नाम खारिज होकर क्रेता सन्दीप शुक्ला पुत्र कृष्ण मोहन शुक्ला निवासी हारीपुर पर0 तह0 व जिला गोण्डा का नाम पंजीकृत बैनामा पंजीकरण संख्या 8249 दिनांक 06.06.2022 के आधार पर अन्य के साथ सहखातेदार संक्रमणीय भूमिधर दर्ज हो र.का. 03-09-2022
- 5) जरिये आदेश पत्रक न्यायालय श्रीमान जिलाधिकारी महोदय गोण्डा की प्रमाणित प्रति पर पारित श्रीमान तहसीलदार महोदय गोण्डा सदर के आदेश दिनांक 26-11-2022 के अनुपालन में आदेश हुआ कि न्यायालय जिलाधिकारी महोदय मण्डल देवीपाटन मण्डल जनपद गोण्डा तहसील गोण्डा वाद सं.2051/2022 कम्प्यूटरीकृत वाद सं.D202208300002051 सरकार आदि बनाम रामदेव आदि अन्तर्गत घारा 198(4) उ.प्र.ज.वि.एवं भू.व्य. अधिनियम 1950 में दिनांक 24-11-2022 को आदेश हुआ कि डी.जी.सी.(आर) द्वारा प्रस्तुत प्रार्थना पत्र दिनांकित 24-11-2022 स्वीकार करते हुए ग्राम राजापुर परगना तहसील व जिला गोण्डा में स्थित भूखण्ड संख्या 253 के सम्पूर्ण क्षेत्रफल 12.31 एकड पर वाद के निस्तारण तक मौके पर यथास्थिति बनायी रखी जाय र.का.26-11-2022
- 6) आदेशानुसार श्रीमान नायब तहसीलदार महोदय बिरवा मु.न.1202208300407637/08-02-2023 खाता संख्या 133 के गाटा संख्या 16/0.2630हे0, 166/0.2950हे0 व खाता संख्या 132 के गाटा संख्या 89/0.4250हे0 व खाता संख्या 131 के गाटा संख्या 69/0.1010हे0 व खाता संख्या 98 के गाटा संख्या 203/05670हे0 व खाता संख्या 86 के गाटा संख्या 18/0.0970हे0, 149/0.1090हे0, 152/0.0610हे0, 153स/0.3120हे0, 253स/0.3400हे0, 261/0.5350हे0 के रकबा 0.528.68हे0 सम्पूर्ण अंश से विक्रेता गायत्री शुक्ला पत्नी कृष्णकान्त शुक्ला निवासी 1020 सिविल लाइन गोण्डा निकट आर0टी0ओ0 आफिस गोण्डा परगना तहसील व जिला गोण्डा का नाम खारिज होकर क्रेता श्रीमती नन्दिनी पाठक पत्नी दिलीप कुमार पाठक निवासी ग्राम राजापुर परगना तहसील व जिला गोण्डा का नाम, विलेख संख्या 7915 दिनांकित 01.06.2022 जरिये बैनामा बतौर संक्रमणीय भूमिधर दर्ज हो र.का. 26-05-2023
- 7) आदेशानुसार श्रीमान नायब तहसीलदार महोदय बिरवा मु.न.T202208300411917/03-11-2023 खाता संख्या 86 के गाटा संख्या 229/0.130हे0, 234/0.1130हे0 के रकबा 0.194हे0 सम्पूर्ण अंश विक्रेता सन्दीप शुक्ल पुत्र कृष्ण मोहन शुक्ला निवासी हारीपुर परगना तहसील व जिला गोण्डा का नाम खारिज होकर क्रेता प्रमोद कुमार पाण्डेय पुत्र नन्द किशोर पाण्डेय निवासी ग्राम हारीपुर परगना तहसील व जिला गोण्डा का नाम विलेख संख्या 12733 दिनांकित 16.08.2022 जरिये बैनामा बतौर संक्रमणीय भूमिधर दर्ज हो र.का.06-11-2023

Data Digitally Signed by: Dinesh Kumar Srivastava (REVENUE KANOONGO)

दिनांक/समय/स्थान: 05-03-2025 04:50:39 तहसील : गोण्डा

यह उदरण खातानी इलेक्ट्रॉनिक डिलीवरी सिस्टम द्वारा तैयार की गयी है तथा डाटा डिजिटल हस्ताक्षर द्वारा हस्ताक्षरित है।

मुद्रित कर्ता : PALLAVI SRIVASTAVA तहसील : गोण्डा

मुद्रित दिनांक एवं समय: 05-03-2025 04:50:39

Not Applicable For Online Prints उपरोक्त उदरण खातानी का वेरीफिकेशन <https://upbhulekh.gov.in> Website पर जाकर अथवा QR Code Scan करके किया जा सकता है।

