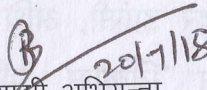


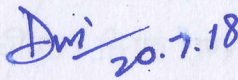
प्रधानमंत्री आवास योजना (शहरी) के घटक अफोर्डेबल हाउसिंग इन पार्टनरशिप योजना (वर्ष 2018-2021) के लिये निःशुल्क भूमि उपलब्ध कराये जाने हेतु जिलाधिकारी महोदय की अध्यक्षता में दिनांक 20.07.2018 की बैठक का कार्यवृत्त :-


प्रधानमंत्री आवास योजना (शहरी) के घटक अफोर्डेबल हाउसिंग इन पार्टनरशिप के अन्तर्गत दुर्बल आय वर्ग के भवनों के निर्माण हेतु झांसी विकास प्राधिकरण, झांसी एवं उ०प्र० आवास एवं विकास परिषद को निःशुल्क भूमि उपलब्ध कराये जाने हेतु शासनादेश संख्या-1131/आठ-1-17-08विविध/2016 दिनांक 11 जुलाई 2018 के अनुक्रम में आज दिनांक 20.07.2018 को जिलाधिकारी की अध्यक्षता में हुई बैठक में नगर आयुक्त, नगर निगम झांसी, सचिव झांसी विकास प्राधिकरण, झांसी, उपजिलाधिकारी सदर झांसी, अधिशासी अभियन्ता, झांसी विकास प्राधिकरण, झांसी अधिशासी अभियन्ता, आवास विकास परिषद, झांसी, संयुक्त आयुक्त झांसी मण्डल, झांसी उपस्थित हुये। बैठक में निम्नलिखित निर्णय लिये गये।


1. राजस्व ग्राम गढ़ियागांव के गाटा संख्या 1913 रकवा-0.4660, गाटा संख्या 1914 रकवा-0.5580, गाटा संख्या 1915 रकवा-1.8210 एवं गाटा संख्या 2052 रकवा-1.4530 कुल रकवा 4.2980 हे० है। सभी का भू-उपयोग महायोजना 2021 में कृषि हरित पट्टी है। मौके पर कुछ किसानों द्वारा जोत-वही/पट्टे के अभिलेख दिखाये गये हैं तथा उनके द्वारा उक्त भूमि पर अपना दावा प्रस्तुत किया जा रहा है। अध्यक्ष/जिलाधिकारी द्वारा नगर आयुक्त एवं उपजिलाधिकारी सदर से अपेक्षा की गयी कि उक्त भूमि पर पट्टों की जांच/निस्तारण कराकर आख्या 01 सप्ताह के अन्दर समिति के समक्ष प्रस्तुत करें।
2. राजस्व ग्राम गढ़ियागांव के गाटा संख्या 1632 रकवा-0.8340, गाटा संख्या 1633 रकवा-0.8780 गाटा संख्या 1634 रकवा-0.0340, गाटा संख्या 1635 रकवा- 0.9570, गाटा संख्या 1636 रकवा-0.1620 एवं गाटा संख्या 1637 रकवा- 0.7360 कुल रकवा 3.6010 हे० है। सभी का भू-उपयोग महायोजना 2021 में कृषि हरित पट्टी है। उक्त प्रकरण में 229बी का वाद संख्या 32/2013-14 राजकुमार बनाम उ०प्र० राज्य सरकार अपर उप जिलाधिकारी सदर न्यायालय में संस्थित है। अध्यक्ष/जिलाधिकारी द्वारा नगर आयुक्त एवं उपजिलाधिकारी सदर से अपेक्षा की गयी कि उक्त भूमि पर संस्थित वादों का निराकरण शीघ्र कराया जाना सुनिश्चित करें एवं समिति के समक्ष 02 सप्ताह के अन्दर कृत कार्यवाही की रिपोर्ट प्रस्तुत करें।
3. राजस्व ग्राम करारी के गाटा संख्या 396/2 रकवा-2.9400 एवं गाटा संख्या 397 रकवा-0.3600 कुल रकवा- 3.3000 हे० भूमि उपलब्ध है। दोनो गाटा संख्याओं का भू-उपयोग महायोजना 2021 में कृषि हरित पट्टी है। उक्त भूमि पर कोई वाद संस्थित नहीं है।


समिति द्वारा यह निर्णय लिया गया कि ग्राम करारी की उपरोक्त गाटा संख्या 396/2 क्षेत्रफल 2.9400 हे० में से 0.8300 हे० उ०प्र० आवास एवं विकास परिषद को तथा गाटा 396/2 के शेष रकवा 2.1100 हे० एवं गाटा संख्या 397 क्षेत्रफल 0.3600 हे० कुल क्षेत्रफल 2.4700 हे० झांसी विकास प्राधिकरण को हस्तान्तरित कर दिया जाये। नगर आयुक्त नगर निगम झांसी से अपेक्षा की गयी कि उक्त भूमि झांसी विकास प्राधिकरण एवं उ०प्र० आवास एवं विकास परिषद को निःशुल्क हस्तान्तरित करने की कार्यवाही शीघ्र पूर्ण करायें एवं हस्तान्तरण की कार्यवाही से समिति को 01 सप्ताह के अन्दर अवगत करायें। यह भी निर्देश दिया गया कि उक्त भूमि का भू-उपयोग भी निर्धारित अवधि में परिवर्तित करा लिया जाये।



20.7.18
अधिश्रासी अभियन्ता
आवास विकास परिषद, झांसी



20.7.18
अधिश्रासी अभियन्ता
झांसी विकास प्राधिकरण, झांसी


संयुक्त आयुक्त उद्योग
झांसी मण्डल, झांसी
20.07.18


20.7.18
उपजिलाधिकारी
सदर, झांसी


20.7.18
सचिव
झांसी विकास प्राधिकरण, झांसी


नगर आयुक्त
नगर निगम, झांसी


20.07.18
अध्यक्ष / जिलाधिकारी / उपाध्यक्ष
झांसी विकास प्राधिकरण, झांसी



खाता विवरण (अप्रमाणित प्रति)

ग्राम का नाम : करारी परगना : (झांसी) तहसील : झांसी जनपद : झांसी फसली वर्ष : 1425-1430 भाग : 1 खाता संख्या : 00502

खातेदार का नाम / पिता पति संरक्षक का नाम / निवास स्थान

खसरा संख्या

क्षेत्रफल
(हे.)

आदेश

टिप्पणी

श्रेणी : 6-4 / जो अन्य कारणों से अकृषित हो ।

पत्थर //

542
2
682
368
519
537
696
178
664
394
642
128
396/2
401/1
425

0.0360
0.8980
0.0240
0.0040
6.6940
0.3350
3.2380
1.3520
0.0890
0.0570
1.6960
0.6960
2.9400
4.5120
0.1660

1426फ. व आदेश श्रीमान नगर आयुक्त झाँसी पत्रांक सं.448/2018-19 दिनांक 30-07-18 जिलाधिकारी झाँसी की अध्यक्षता में गठित कमेटी की बैठक दिनांक 20-07-2018 को आहूत की गई । कमेटी द्वारा निर्णय लिया गया कि मौजा करारी स्थित गाटा सं.396/2 रकवा 0.830हे. भूमि परियोजना प्रबंधक आवास एवं विकास परिषद् झाँसी को तथा भूमि नंबर 396/2 रकवा 2.110हे. एवं गाटा सं.397 रकवा 0.360हे. कुल 2 किता रकवा 2.470हे. भूमि झाँसी विकास प्राधिकरण झाँसी को प्रधानमंत्री आवास योजना (शहरी) निर्माण हेतु दर्ज हो । जरिये तहसीलदार आदेश दिनांक 16-08-18 । ह.अप.आर.के.दि.16-08-18

1426फ. व आदेश श्रीमान उपजिलाधिकारी झाँसी वाद सं.121/17-18/डी201806370002577 दिनांक 07-09-18सरकार बनाम नगर निगम आदि..... मौजा करारी की खतौनी वर्ष 1419फ. लगायत 1424फ. के खाता सं.468 की आराजी संख्या 519 का पत्थर के रूप में दर्ज रकवा 6.694हे. के स्थान पर 7.660हे. दर्ज किया जाये । जरिये धारा 32 उ.प्र. रा. संहिता । ह.अप.आर.के.दि.11-10-18

1426फ.व आदेश श्रीमान न्या.उपजिलाधिकारी झाँसी वाद स.22/18-19/डी.201806370003009/4-10-18/07-1-19मौजा करारी के खाता सं.468पर दर्ज पत्थर के रूप में गाटा सं.1342रकवा 0.4130हे.के स्थान पर रकवा 0.3040हे.दर्ज कियाजावे। परवाना धारा 32रा.स.।ह.अप.आर.के.10-1-19

कृपया उक्त खसरे की प्रस्थिति (भूखंड (गाटा) के वाद ग्रस्त/विक्रय/भू-नक्शा) हेतु खसरा संख्या पर क्लिक करें

Disclaimer: उक्त आँकड़े मात्र अवलोकनार्थ हैं, तहसील कम्प्यूटर केन्द्र एवम सी.एस.सी/लोकवाणी केन्द्र से उद्घरण की प्रमाणित प्रति प्राप्त की जा सकती है ।

Software Powered By: National Informatics Center, Uttar Pradesh State Unit, Lucknow.



	611	0.3400	
	1326	1.2790	
	145	0.6470	
	466	0.2510	
	693	0.2310	
	1342	0.4130	
	182	0.0240	
	148मि.	0.1900	
	365	0.4090	
	857	0.2790	
	1341	1.4160	
	115	0.1540	
	654/1	0.6440	
	720	0.4010	
	698	1.5940	
	873	0.3560	
	546	0.5540	
योग	32	31.9190	

कृपया उक्त खसरे की प्रस्थिति (भूखंड (गाटा) के वाद ग्रस्त /विक्रय /भू-नक्शा) हेतु खसरा संख्या पर क्लिक करें

Disclaimer: उक्त आँकड़े मात्र अवलोकनार्थ हैं, तहसील कम्प्यूटर केन्द्र एम सी.एस.सी/लोकवाणी केन्द्र से उद्घरण की प्रमाणित प्रति प्राप्त की जा सकती है ।

Software Powered By: National Informatics Center, Uttar Pradesh State Unit, Lucknow.





खाता विवरण (अप्रमाणित प्रति)

ग्राम का नाम : करारी परगना : (झांसी) तहसील : झांसी जनपद : झांसी फसली वर्ष : 1425-1430 भाग : 1 खाता संख्या : 00487

खातेदार का नाम / पिता पति संरक्षक का नाम / निवास स्थान

खसरा संख्या

क्षेत्रफल
(हे.)

आदेश

टिप्पणी

श्रेणी : 5-3-ड / अन्य कृषि योग्य बंजर भूमि।

बंजर / /

178/3

1.2910

1425फ.व आदेश श्रीमान् न्या.अपर आयुक्त (न्याय)झाँसी मण्डल झाँसी अपील संख्या 19/12(2010-11)/22-9-17लल्लू उर्फ गंगाराम आदि वनाम सरकार आदि।उपरोक्त अपील इस न्यायालय से दिनांक 15-3-17को स्वीकार की गई उक्त आदेश दि.15-9-17के अनुपालन मे निम्न इन्द्राज ग्राम राजस्व अभिलेखो मे किया जाये।स्थित मौजा करारी तह.व जिला झांसी मे स्थित फसली वर्ष 1418-1424फ.के खाता स.453के गाटा स.149रकवा 2.157हे.से गाँव सभा का नाम काटकर लल्लू उर्फ गंगाराम पुत्र धरम ,भजन पुत्र उदेत व काशीराम पुत्र चिमना उर्फ चिमन नि.ग्राम करारी तह.व जिला झांसी का नाम वतौर असंक्रमणीय भूमिधर के रूप मे दर्ज हो।धारा 331(3)ज.उ.ए.। ह.अप.आर.के.26-9-17

365

0.1250

483

0.5540

513

0.2460

523

0.4050

51

0.1620

91

0.0320

97

0.1580

142

0.1180

181

0.1700

269

0.0570

327

0.3890

456

0.1220

484

0.1210

509

0.3970

1426फ. व आदेश श्रीमान नगर आयुक्त झाँसी पत्रांक सं.448/2018-19 दिनांक 30-07-18 जिलाधिकारी झाँसी की अध्यक्षता में गठित कमेटी की बैठक दिनांक 20-07-2018 को आहूत की गई । कमेटी द्वारा निर्णय लिया गया कि मौजा करारी स्थित गाटा सं.396/2 रकवा 0.830हे. भूमि परियोजना प्रबंधक आवास एवं विकास परिषद् झाँसी को तथा भूमि नंबर 396/2 रकवा 2.110हे. एवं गाटा सं.397 रकवा 0.360हे. कुल 2 किता रकवा 2.470हे. भूमि झाँसी विकास प्राधिकरण झाँसी को प्रधानमंत्री आवास योजना (शहरी) निर्माण हेतु दर्ज हो । जरिये तहसीलदार आदेश दिनांक 16-08-18 । ह.अप.आर.के.दि.16-08-18

कृपया उक्त खसरे की प्रस्थिति (भूखंड (गाटा) के वाद ग्रस्त /विक्रय /भू-नक्शा) हेतु खसरा संख्या पर क्लिक करें

Disclaimer: उक्त आँकड़े मात्र अवलोकनार्थ हैं, तहसील कम्प्यूटर केन्द्र एम सी. एस. सी/लोकवाणी केन्द्र से उद्घरण की प्रमाणित प्रति हैं।

Software Powered By: National Informatics Center, Uttar Pradesh State Unit, Lucknow

1426फ. व आदेश श्रीमान उपजिलाधिकारी झाँसी वाद सं.42/13-14/डी20140637000689 दिनांक 13-08-18शोभन सिंह आदि बनाम सरकार आदि मौजा करारी की खतौनी वर्ष 1419फ. लगायत 1424फ. के बंजर खाते के खाता सं.453 की आराजी 745





	55 109 116/2 172 191 199 329/6 15 31 16 70 83 217 351 481 482 485 510 520 573 704 772 1036 74	0.0970 0.1820 0.2020 0.4130 0.0200 0.2140 0.0240 0.0970 0.0690 0.0080 0.0200 0.0080 0.0080 0.0690 0.0410 0.2830 0.5670 0.3160 0.0320 0.1620 1.6190 0.0400 0.0810 0.0810	रकवा 1.254हे. की प्रविष्टि निरस्त की जाती है । तदनुसार खाता सं.375 की खतौनी दुस्त किया जावे । जरिये धारा 33/39 उ.प्र. रा.संहिता । ह.अप.आर.के.दि.28-09-18 1426फ. व आदेश श्रीमान उपजिलाधिकारी झाँसी वाद सं.120/17-18/डी201806370002571 दिनांक 07-09-18सरकार बनाम नगर निगम आदि..... मौजा करारी की खतौनी वर्ष 1419फ. लगायत 1424फ. के खाता सं.453 की आराजी सं.517 पर बंजर के रूप में दर्ज गाटा सं.517 रकवा 0.320हे. निरस्त किया जाये । जरिये धारा 32 उ.प्र. रा. संहिता । ह.अप.आर.के.दि.11-10-18 1426फ. व आदेश श्रीमान उपजिलाधिकारी झाँसी वाद सं.122/17-18/डी201806370002573 दिनांक 07-09-18सरकार बनाम नगर निगम आदि..... मौजा करारी की खतौनी वर्ष 1419फ. लगायत 1424फ. के खाता सं.453 की आराजी सं.432 का दर्ज रकवा 1.149हे. के स्थान पर रकवा 1.802हे. दर्ज किया जाये । जरिये धारा 32 उ.प्र. रा. संहिता । ह.अप.आर.के.दि.11-10-18 1426फ. व आदेश श्रीमान उपजिलाधिकारी झाँसी वाद सं.123/17-18 दिनांक 07-09-18सरकार बनाम नगर निगम आदि..... मौजा करारी तह. व जिला झाँसी की खतौनी वर्ष 1419फ. लगायत 1424फ. के खाता सं.453 की आराजी सं.431 का रकवा 0.037हे. के स्थान पर 0.130हे. दर्ज किया जाये । जरिये धारा 32 उ.प्र. रा. संहिता । ह.अप.आर.के.दि.11-10-18 1426फ.व आदेश श्रीमान जिलाधिकारी महोदय झाँसी आकार पत्र 1/2018-19/25-10-18शासनादेश संख्या 32/744/एफ -1-2016- 20(5)/2016दिनांक 03जून 2016का आंशिक परिष्कार करते हुये और उत्तर प्रदेश राजस्व संहिता 2006उ.प्र.अधिनियम संख्या 8 सन् 2012की धारा 59की उपधारा (4)के खण्ड (ग)तथा उत्तर प्रदेश राजस्व संहिता नियमावली 2016के नियम 55द्वारा प्राप्त शक्ति का प्रयोग करके तथा शासकीय अधिसूचना संख्या 1/2018/1131/आ.1-17-08विविध /2016दि.11जुलाई 2018द्वारा प्रतिनिहित अधिकारों का प्रयोग करते हुये मै श्री शिवसहाय अवस्थी जिलाधिकारी झाँसी सलगम अनुसूची में उल्लिखित भूमि को जो अब तक उपरोक्त दि./फरवरी 2002के शासनादेश के अनुसार अनुसूची के स्तम्भ 6में उल्लिखित झाँसी नगर निगम झाँसी के प्रबन्धन में निहित थी।फिर से अपने अधिकार में लेता हूँ
<p>कृपया उक्त खसरे की प्रस्थिति (भूखंड (गाटा) के वाद ग्रस्त /विक्रय /भू-नक्शा) हेतु खसरा संख्या पर क्लिक करें</p> <p>Disclaimer: उक्त आँकड़े मात्र अवलोकनार्थ हैं, तहसील कम्प्यूटर केन्द्र एवम सी.एस.सी/लोकवाणी केन्द्र से उद्घरण की प्रमाणित प्रति प्राप्त की जा सकती है।</p> <p>Software Powered By: National Informatics Center, Uttar Pradesh State Unit, Lucknow</p>			 

	78 87 125 189 197 227/1मि 376/1 518 600 627 633 705 715 745 1064 1188 1229 1293 1325 94 157 192 204 241	0.0240 0.0090 0.6150 0.0240 0.0200 0.2430 0.4330 0.2790 0.4450 1.0640 0.0530 0.0400 0.0400 1.2540 0.0930 0.0080 0.1130 2.0880 0.5140 0.0970 0.0400 0.2060 0.0160 0.0240	<p>मौजा करारी तह.व जिला झांसी की गाटा स.431/0.130,432/1.802हे.2किता रकवा 1.932हे. श्रेणी -5बंजर का नाम खारिज होकर झांसी विकास प्राधिकरण झांसी प्रधानमंत्री आवास (शहरी) निर्माण हेतु पुनर्गृहीत की जाती है। जरिये पुर्णहीत प्रस्ताव । ह.अप.आर.के.03-11-18</p> <p>1426फ. व आदेश श्रीमान उपजिलाधिकारी झांसी वाद सं.01/18-19/D201806370004194 दिनांक 21-12-18/29-12-18नगर निगम बनाम ज्ञानेन्द्र अग्रवाल आदि..... उपरोक्त वाद में न्यायालय द्वारा पूर्व पारित आदेश दिनांक 21-12-18 के द्वारा निम्न प्रविष्टियों राजस्व अभिलेखों में अंकित की जाये । मौजा करारी तहसील व जिला झांसी की वर्तमान खतौनी में बंजर खाता 487 की भूमि सं.578 रकवा 2.036हे. के स्थान पर 0.012हे. रकवे की प्रविष्टि दर्ज की जाये । जरिये परवाना धारा 32 रा. संहिता । ह.अप.आर.के.दि.05-1-19</p> <p>1426फ.व आदेश श्रीमान् न्या.उपजिलाधिकारी झांसी वाद स.13/18-19/डी.201806370003004/4-10-18/07-1-19मौजा करारी तह.व जिला झांसी की खाता स.453के गाटा संख्या 1035रकवा 0.0240हे.बंजर खाता से निरस्त किया जाये। परवाना धारा 32रा.स.। ह.अप.आर.के.10-1-19</p> <p>1426फ.व आदेश श्रीमान् न्या.उपजिलाधिकारी झांसी वाद स.19/18-19/डी.201806370003005/4-10-18/07-1-19मौजा करारी तह.व जिला झांसी की खतौनी खाता सं.453के गाटा स.545का रकवा 0.4330हे.जो वंजर के रूप मे दर्ज निरस्त किया जावे। परवाना धारा 32रा.स.।ह.अप.आर.के.10-1-19</p> <p>1426फ.व आदेश श्रीमान् न्या.उपजिलाधिकारी झांसी वाद स.23/18-19/डी.201806370003009/4-10-18/07-1-19मौजा करारी तह.व जिला झांसी की खाता स.453के गाटा संख्या 954रकवा 0.2020हे. के स्थान पर रकवा 2.670हे. दर्ज किया जाये। परवाना धारा 32रा.स.।ह.अप.आर.के.10-1-19</p>	
<p>कृपया उक्त खसरे की प्रस्थिति (भूखंड (गाटा) के वाद ग्रस्त/विक्रय/भू-नक्शा) हेतु खसरा संख्या पर क्लिक करें</p> <p>Disclaimer: उक्त आँकड़े मात्र अवलोकनार्थ हैं, तहसील कम्प्यूटर केन्द्र एवम सी.एस.सी/लोकवाणी केन्द्र से उद्घरण की प्रमाणित प्रति प्राप्त की जा सकती है।</p> <p>Software Powered By: National Informatics Center, Uttar Pradesh State Unit, Lucknow</p>			<p>1426फ.व आदेश श्रीमान् न्या.उपजिलाधिकारी झांसी वाद स.21/18-19/डी.201806370003007/4-10-18/07-1-19मौजा करारी तह.व जिला झांसी की खाता स.453के गाटा संख्या 579रकवा 0.097हे. के स्थान पर रकवा 0.0120हे. दर्ज किया जाये। परवाना धारा</p>	 

	396 477 488 630 741 1062 1268 1356 1448 82 238 395 426 496 514 522 570 580 595 714 985 1055 1143 1326/2	2.1810 0.7320 0.0570 0.0320 0.3480 0.1300 0.5540 0.0410 0.5630 0.0400 0.1130 0.1620 0.0160 0.1740 0.5060 0.8380 0.0440 0.2190 0.1090 0.1290 0.1010 0.0570 0.0160 1.5170	32रा.स.।ह.अप.आर.के.10-1-19 1426फ. व आदेश श्रीमान उपजिलाधिकारी झांसी वाद सं.24/18-19/D201806370003010 दिनांक 04-10-18/07-01-19 मौजा करारी के बंजर खाता सं.453 पर दर्ज गाटा सं.1132 का छूटा हुआ रकवा 0.316हे.बंजर के रूप में दर्ज किया जाये । जरिये परवाना धारा 32 रा.सं. । ह.अप.आर.के.दि.10-01-19 1426फ. व आदेश श्रीमान उपजिलाधिकारी झांसी वाद सं.25/18-19/D201806370002992 दिनांक 04-10-18/07-01-19 मौजा करारी के बंजर खाता सं.453 पर दर्ज गाटा सं.873 रकवा 0.356हे.बंजर खाते से निरस्त किया जाये । जरिये परवाना धारा 32 रा.सं. । ह.अप.आर.के.दि.10-01-19 1426फ. व आदेश श्रीमान उपजिलाधिकारी झांसी वाद सं.26/18-19/D201806370002991 दिनांक 04-10-18/07-01-19 मौजा करारी के बंजर खाता सं.453 पर बंजर के रूप में दर्ज गाटा सं.189 रकवा 0.0240हे.बंजर खाते से निरस्त किया जाये । जरिये परवाना धारा 32 रा.सं. । ह.अप.आर.के.दि.10-01-19 1426फ. व आदेश श्रीमान उपजिलाधिकारी झांसी वाद सं.15/18-19/D201806370003001 दिनांक 04-10-18/07-01-19 मौजा करारी के बंजर खाता पर दर्ज गाटा सं.466मि. रकवा 0.1900हे. दर्ज किया जाये । जरिये परवाना धारा 32 रा.सं. । ह.अप.आर.के.दि.10-01-19 1426फ. व आदेश श्रीमान उपजिलाधिकारी झांसी वाद सं.14/18-19/D201806370003003 दिनांक 04-10-18/07-01-19 मौजा करारी तहसील व जिला झाँसी की खाता सं.453 पर बंजर के रूप में दर्ज गाटा सं.1019 रकवा 0.0160हे. निरस्त किया जाये । जरिये परवाना धारा 32 रा.सं. । ह.अप.आर.के.दि.10-01-19	
कृपया उक्त खसरे की प्रस्थिति (भूखंड (गाटा) के वाद ग्रस्त/विक्रय/भू-नक्शा) हेतु खसरा संख्या पर क्लिक करें Disclaimer: उक्त आँकड़े मात्र अवलोकनार्थ हैं, तहसील कम्प्यूटर केन्द्र एमम सी.एस.सी/लोकवाणी केन्द्र से उद्घरण की प्रमाणित प्रतियाँ प्राप्त की जा सकती हैं। Software Powered By: National Informatics Center, Uttar Pradesh State Unit, Lucknow			1426फ. व आदेश श्रीमान उपजिलाधिकारी झांसी वाद सं.12/18-19 दिनांक 04-10-18/07-01-19 मौजा करारी तहसील व जिला झाँसी की वर्तमान खतौनी 1419, लगायत 1424फ. खाता सं.453 के गाटा सं.746 रकवा 0.6610हे. बंजर के रूप में दर्ज किया जाये । जरिये परवाना धारा 32 रा.सं. । ह.अप.आर.के.दि.10-01-19	 

	1450 1478 336 406 503 508 511 525मि 551 592 944 954 1023 1035 1160 1231 1272 1323 1339 1438 1441 1014 111 302	0.4050 0.4050 0.8660 0.0530 0.0160 0.3480 0.2220 1.7070 0.1780 0.0610 1.1980 0.2020 0.0280 0.0240 0.0080 0.0120 0.0530 0.3320 0.3000 0.0610 0.0810 0.0650 0.4530 0.0770	1426फ. व आदेश श्रीमान उपजिलाधिकारी झाँसी वाद सं.147/18-19/D201806370003094 दिनांक 10-10-18/07-01-19 मौजा करारी तहसील व जिला झाँसी की खाता सं.453 के गाटा सं.140 का छूटा हुआ रकवा 0.332हे. बंजर के रूप में दर्ज किया जाये । जरिये परवाना धारा 32 रा.सं. । ह.अप.आर.के.दि.10-01-19 1426फ. व आदेश श्रीमान उपजिलाधिकारी झाँसी वाद सं.11/18-19/D201806370003141 दिनांक 10-10-18/07-01-19 मौजा करारी तहसील व जिला झाँसी की खाता सं.453 के गाटा सं.736 रकवा 0.267हे. के स्थान पर रकवा 0.4690हे. दर्ज किया जाये । जरिये परवाना धारा 32 रा.सं. । ह.अप.आर.के.दि.10-01-19 1426फ. व आदेश श्रीमान उपजिलाधिकारी झाँसी वाद सं.10/18-19/D201806370003142 दिनांक 10-10-18/07-01-19 मौजा करारी तहसील व जिला झाँसी की खाता सं.453 के गाटा सं.37 रकवा 0.2710हे. बंजर के खाते से निरस्त किया जाये । जरिये परवाना धारा 32 रा.संहिता । ह.अप.आर.के.दि.10-01-19 1426फ. व आदेश श्रीमान उपजिलाधिकारी झाँसी वाद सं.148/18-19/D201806370003143 दिनांक 10-10-18/07-01-19 मौजा करारी तहसील व जिला झाँसी की खतौनी वर्ष 1419फ. से 1424फ. के बंजर खाता के खाता सं.453 के गाटा सं.857 रकवा 0.0890हे. के स्थान पर 0.3160हे. दर्ज किया जाये । जरिये परवाना धारा 32 रा.संहिता । ह.अप.आर.के.दि.10-01-19 1426फ. व आदेश श्रीमान उपजिलाधिकारी झाँसी वाद सं.103/18-19/D201806370004192 दिनांक 21-12-18/07-01-19 मौजा करारी तहसील व जिला झाँसी की वर्तमान खतौनी में बंजर खाता भूमि सं.747 रकवा 0.740हे. की प्रविष्टि बंजर के खाते से निरस्त किया जाये । जरिये परवाना धारा 32 रा.संहिता । ह.अप.आर.के.दि.10-01-19	
कृपया उक्त खसरे की प्रस्थिति (भूखंड (गाटा) के वाद ग्रस्त/विक्रय/भू-नक्शा) हेतु खसरा संख्या पर क्लिक करें			1426फ. व आदेश श्रीमान उपजिलाधिकारी झाँसी वाद सं.27/18-19/D201806370002991 दिनांक 04-10-18/07-01-19 मौजा करारी तहसील व जिला झाँसी की खाता सं.453 के गाटा सं.343 रकवा 0.0480हे. के स्थान पर रकवा 0.218हे.दर्ज किया जाये । जरिये परवाना धारा 32 रा.संहिता । ह.अप.आर.के.दि.10-01-19	 
Disclaimer: उक्त आँकड़े मात्र अवलोकनार्थ हैं, तहसील कम्प्यूटर केन्द्र एवम सी.एस.सी/लोकवाणी केन्द्र से उद्घरण की प्रमाणित प्रति प्राप्त की जा सकती है।				
Software Powered By: National Informatics Center, Uttar Pradesh State Unit, Lucknow				

	339/12 346 397 425 478 493 495 497 502 506 540 640 702 1043 1104 1224 1256 11 65 84 114 128 178/2 184	0.0970 0.0080 0.3600 0.1210 0.3560 0.8980 0.1580 0.6640 0.7280 0.2390 0.0730 1.3230 0.2020 0.1420 0.0490 0.0400 0.0040 0.2310 0.2150 0.0530 0.2020 0.0930 0.0010 0.1580	<p>1426फ. व आदेश श्रीमान उपजिलाधिकारी झाँसी वाद सं.28/18-19/D201806370003012 दिनांक 04-10-18/07-01-19 मौजा करारी तहसील व जिला झाँसी की खतौनी वर्ष 1419फ. से 1424फ. के खाता सं.453 के गाटा सं.544 रकवा 0.445हे. बंजर के रूप में दर्ज किया जाये । जरिये परवाना धारा 32 रा.संहिता । ह.अप.आर.के.दि.10-01-19</p> <p>1426फ. व आदेश श्रीमान उपजिलाधिकारी झाँसी वाद सं.29/18-19/D201806370002993 दिनांक 04-10-18/07-01-19 मौजा करारी तहसील व जिला झाँसी की खाता सं.453 के गाटा सं.426 रकवा 0.016हे. बंजर के खाते से निरस्त किया जाये । जरिये परवाना धारा 32 रा.संहिता । ह.अप.आर.के.दि.10-01-19</p> <p>1426फ. व आदेश श्रीमान उपजिलाधिकारी झाँसी वाद सं.32/18-19 दिनांक 04-10-18/07-01-19 मौजा करारी के गाटा सं.401 का रकवा 1.6260हे. बंजर खाते में दर्ज किया जाये । जरिये धारा परवाना 32 रा. संहिता । ह.अप.आर.के.दि.10-01-19</p> <p>1426फ. व आदेश श्रीमान उपजिलाधिकारी झाँसी वाद सं.33/18-19/D201806370003013 दिनांक 04-10-18/07-01-19 मौजा करारी के गाटा सं.698 का रकवा 0.733हे. बंजर खाते में दर्ज किया जाये । जरिये धारा परवाना 32 रा. संहिता । ह.अप.आर.के.दि.10-01-19</p> <p>1426फ. व आदेश श्रीमान उपजिलाधिकारी झाँसी वाद सं.36/18-19/D201806370003000 दिनांक 04-10-18/07-01-19 मौजा करारी के बंजर खाता सं.453 के गाटा सं.1012 का रकवा 0.1090हे. के स्थान पर 0.397हे. दर्ज किया जाये । जरिये धारा परवाना 32 रा. संहिता । ह.अप.आर.के.दि.10-01-19</p> <p>1426फ. व आदेश श्रीमान उपजिलाधिकारी झाँसी वाद सं.37/18-19/D201806370002999 दिनांक 04-10-18/07-01-19 मौजा करारी के बंजर खाता सं.453 के गाटा सं.136 का रकवा 0.4050हे. के स्थान पर 2.4680हे. दर्ज किया जाये । जरिये धारा परवाना 32 रा. संहिता । ह.अप.आर.के.दि.10-01-19</p>	
<p>कृपया उक्त खसरे की प्रस्थिति (भूखंड (गाटा) के वाद ग्रस्त/विक्रय/भू-नक्शा) हेतु खसरा संख्या पर क्लिक करें</p> <p>Disclaimer: उक्त आँकड़े मात्र अवलोकनार्थ हैं, तहसील कम्प्यूटर केन्द्र एवम सी.एस.सी/लोकवाणी केन्द्र से उद्घरण की प्रमाणित प्रति प्राप्त की जा सकती है।</p> <p>Software Powered By: National Informatics Center, Uttar Pradesh State Unit, Lucknow.</p>			 	

	258 334 404/3 431मि 474 498 524 857 1000 1061 1082 1341मि 37 48 388 399 408 429 486 521 572 646 654/1 692	0.0450 0.0200 0.8750 0.0370 0.1900 0.2710 0.2830 0.0890 0.1170 0.0930 0.0240 1.3400 0.2710 0.1380 0.1380 0.0520 1.7400 0.0890 0.1860 0.1580 0.2180 0.0200 0.2830 0.1050	1426फ. व आदेश श्रीमान उपजिलाधिकारी झाँसी वाद सं.38/18-19/D201806370002998 दिनांक 04-10-18/07-01-19 मौजा करारी तहसील व जिला झाँसी की खाता सं.453 पर बंजर के रूप में दर्ज गाटा सं.420 का रकवा 0.0850हे. के स्थान पर 0.1700हे. दर्ज किया जाये । जरिये धारा परवाना 32 रा. संहिता । ह.अप.आर.के.दि.10-01-19 1426फ. व आदेश श्रीमान उपजिलाधिकारी झाँसी वाद सं.39/18-19/D201806370002997 दिनांक 04-10-18/07-01-19 मौजा करारी तहसील व जिला झाँसी के बंजर खाता सं.453 पर बंजर के रूप में दर्ज गाटा सं.541 का रकवा 0.1700हे. रकवा निरस्त किया जाये । जरिये धारा परवाना 32 रा. संहिता । ह.अप.आर.के.दि.10-01-19 1426फ. व आदेश श्रीमान उपजिलाधिकारी झाँसी वाद सं.31/18-19/D201806370002994 दिनांक 04-10-18/07-01-19 मौजा करारी के गाटा सं.713 का रकवा 0.065हे. बंजर खाते में दर्ज है निरस्त किया जाये । जरिये धारा परवाना 32 रा. संहिता । ह.अप.आर.के.दि.10-01-19 1426फ. व आदेश श्रीमान उपजिलाधिकारी झाँसी वाद सं.4193/2018/D201806370004193 दिनांक 21-12-18नगरनिगम बनाम जगदीश आदि तहसीलदार झाँसी की जांच आख्या दिनांक 02-08-2018 के आधार पर मौजा करारी तहसील व जिला झाँसी के वर्तमान खसरा में भूमि संख्या 639/3 रकवा 0.440हे. की प्रविष्टी निरस्त की जाती है । ह.अप.आर.के.दि.23-01-19	
--	--	--	---	--

कृपया उक्त खसरे की प्रस्थिति (भूखंड (गाटा) के वाद ग्रस्त /विक्रय /भू-नक्शा) हेतु खसरा संख्या पर क्लिक करें

Disclaimer: उक्त आँकड़े मात्र अवलोकनार्थ हैं, तहसील कम्प्यूटर केन्द्र एम सी.एस.सी/लोकवाणी केन्द्र से उद्घरण की प्रमाणित प्रति प्राप्त की जा सकती है ।

Software Powered By: National Informatics Center, Uttar Pradesh State Unit, Lucknow.



	778	0.1210	
	839	0.0240	
	1014	0.0650	
	1050	0.0240	
	1147	0.0890	
	1436	0.3400	
	115	0.2230	
	136/2	0.4050	
	492	0.0570	
	501मि	0.1620	
	578	2.0360	
	596	0.0120	
	651	0.4820	
	724	0.0970	
	940	0.0360	
	956	0.1210	
	1015	0.0320	
	1099	0.0410	
	1206	0.1700	
	1270	0.5060	
	1304	0.0490	
	1398	0.0570	
	1452	0.0570	
	1	0.5790	

कृपया उक्त खसरे की प्रस्थिति (भूखंड (गाटा) के बाद ग्रस्त /विक्रय /भू-नक्शा) हेतु खसरा संख्या पर क्लिक करें

Disclaimer: उक्त आँकडे मात्र अवलोकनार्थ हैं, तहसील कम्प्यूटर केन्द्र एम सी.एस.सी/लोकवाणी केन्द्र से उद्घरण की प्रमाणित प्रति प्राप्त की जा सकती है ।

Software Powered By: National Informatics Center, Uttar Pradesh State Unit, Lucknow.



	86	0.2830	
	134	0.0570	
	169	0.2020	
	234	0.0240	
	343	0.0480	
	382मि	0.7820	
	401/4	0.0410	
	430मि	0.0610	
	639	1.9190	
	787	0.0650	
	1056	0.1820	
	1189	0.0890	
	1194	0.0410	
	1269	0.4170	
	1321	0.0690	
	1437	0.1300	
	1012	0.1090	
	7	0.5380	
	63	0.0040	
	68	0.0530	
	90	0.2100	
	117/2	0.2020	
	145/3	0.1620	
	291	0.4450	

कृपया उक्त खसरे की प्रस्थिति (भूखंड (गाटा) के बाद ग्रस्त /विक्रय /भू-नक्शा) हेतु खसरा संख्या पर क्लिक करें

Disclaimer: उक्त आँकडे मात्र अवलोकनार्थ हैं, तहसील कम्प्यूटर केन्द्र एवम सी.एस.सी/लोकवाणी केन्द्र से उद्घरण की प्रमाणित प्रति प्राप्त की जा सकती है ।

Software Powered By: National Informatics Center, Uttar Pradesh State Unit, Lucknow.



	428	0.3480	
	476	1.1660	
	494	0.1980	
	504	0.3240	
	512	0.0610	
	545	0.4330	
	604/8	1.2900	
	699	0.2220	
	748	0.8500	
	873	0.3560	
	1141	0.0080	
	1162	0.0200	
	1361	0.0360	
	12	1.2830	
	13	0.1130	
	53	0.0440	
	100	1.2140	
	252	0.1130	
	341	0.4730	
	394	0.0570	
	401/1	0.4050	
	401/3	1.0200	
	404/2	0.8090	
	505	0.2470	

कृपया उक्त खसरे की प्रस्थिति (भूखंड (गाटा) के बाद ग्रस्त /विक्रय /भू-नक्शा) हेतु खसरा संख्या पर क्लिक करें

Disclaimer: उक्त आँकडे मात्र अवलोकनार्थ हैं, तहसील कम्प्यूटर केन्द्र एम सी.एस.सी/लोकवाणी केन्द्र से उद्घरण की प्रमाणित प्रति प्राप्त की जा सकती है ।

Software Powered By: National Informatics Center, Uttar Pradesh State Unit, Lucknow.



	632	0.4490		
	653	0.2230		
	713	0.0650		
	816	0.1820		
	1054	0.0240		
	1119	0.0490		
	1273	0.3840		
	1336	0.2750		
	1421	2.6990		
	1457	0.0450		
	73	0.0040		
	113	0.2830		
	236	0.0810		
	274	0.0570		
	279	0.1980		
	420/2	0.0850		
	432	1.1490		
	460	0.0690		
	491	0.3200		
	507	0.3240		
	541	0.1700		
	552	0.1050		
	555	0.3640		
	608	0.1090		
<p>कृपया उक्त खसरे की प्रस्थिति (भूखंड (गाटा) के बाद ग्रस्त /विक्रय /भू-नक्शा) हेतु खसरा संख्या पर क्लिक करें</p> <p>Disclaimer: उक्त आँकड़े मात्र अवलोकनार्थ हैं, तहसील कम्प्यूटर केन्द्र एम सी.एस.सी/लोकवाणी केन्द्र से उद्धरण की प्रमाणित प्रति प्राप्त की जा सकती है ।</p> <p>Software Powered By: National Informatics Center, Uttar Pradesh State Unit, Lucknow.</p>				

	736	0.2670	
	759	1.1290	
	841	0.2020	
	912	0.0240	
	942	0.0360	
	1002	0.0930	
	1006	0.0890	
	1123	0.5560	
	1217	0.0850	
	1412	0.1260	
	342	0.3160	
	354	0.2670	
	487	0.5100	
	489मि	0.0080	
	537	0.0930	
	642	0.9550	
	707	0.0520	
	747	0.7400	
	1322	0.4650	
	1383	0.0690	
	543	0.1620	
	582मि	1.4170	
	609	0.3360	
	626	0.1460	

कृपया उक्त खसरे की प्रस्थिति (भूखंड (गाटा) के बाद ग्रस्त /विक्रय /भू-नक्शा) हेतु खसरा संख्या पर क्लिक करें

Disclaimer: उक्त आँकडे मात्र अवलोकनार्थ हैं, तहसील कम्प्यूटर केन्द्र एम सी.एस.सी/लोकवाणी केन्द्र से उद्घरण की प्रमाणित प्रति प्राप्त की जा सकती है ।

Software Powered By: National Informatics Center, Uttar Pradesh State Unit, Lucknow.



	661/2	0.0450	
	716	0.0490	
	727/3	0.0930	
	943	0.2110	
	947	0.1250	
	971	0.1420	
	1245	0.0080	
	1271	0.4330	
	1274	6.2770	
	1324	0.0160	
	1349	0.1010	
	1358	0.0360	
	564	0.0730	
	579	0.0970	
	611मि	0.3400	
	693मि	0.7440	
	696	0.3240	
	757	0.8210	
	1340	0.1660	
	1475/2	0.6890	
	1019	0.0610	
	1137	0.0410	
	1207	0.0810	
	1342	0.1250	

कृपया उक्त खसरे की प्रस्थिति (भूखंड (गाटा) के बाद ग्रस्त /विक्रय /भू-नक्शा) हेतु खसरा संख्या पर क्लिक करें

Disclaimer: उक्त आँकड़े मात्र अवलोकनार्थ हैं, तहसील कम्प्यूटर केन्द्र एम सी.एस.सी/लोकवाणी केन्द्र से उद्घरण की प्रमाणित प्रति प्राप्त की जा सकती है ।

Software Powered By: National Informatics Center, Uttar Pradesh State Unit, Lucknow.



	6	6.2280	
	14	0.0240	
	10मि.	4.5460	
	654मि.	3.0840	
	1183मि.	2.6140	
	9	1.0480	
	8	0.8900	
	547	0.5540	
	546	0.4860	
	548	1.1700	
	149	2.1570	
	490	0.2870	
	499	0.4050	
	517	0.3200	
योग	317	119.5480	

कृपया उक्त खसरे की प्रस्थिति (भूखंड (गाटा) के वाद ग्रस्त /विक्रय /भू-नक्शा) हेतु खसरा संख्या पर क्लिक करें

Disclaimer: उक्त आँकड़े मात्र अवलोकनार्थ हैं, तहसील कम्प्यूटर केन्द्र एवम सी.एस.सी/लोकवाणी केन्द्र से उद्घरण की प्रमाणित प्रति प्राप्त की जा सकती है ।

Software Powered By: National Informatics Center, Uttar Pradesh State Unit, Lucknow.

