



## उद्धरण खतौनी

उद्धरण क्रमांक : 22047120250583

ग्राम क्रमांक : 220471 ग्राम का नाम (परगना) : बरगदवा(हवेली) तहसील : सदर जनपद : गोरखपुर फसली वर्ष : 1425-1430 (01 जुलाई, 2017 से 30 जून, 2023) भाग : 1 (1) खाता संख्या : 00056

श्रेणी : 1-क / भूमि जो संक्रमणीय भूमिधरों के अधिकार में हो।

खातेदार का विवरण		खातेदारी प्रारम्भ होने का विवरण		भूमि का विवरण		खातेदार का अंश		
खसरा/गाटा संख्या	(2) नाम/पिता-पति-संरक्षक-प्रबंधक का नाम / जाति कोड / आधार नं० (अन्तिम चार अंक) अथवा पैन नं० (6-9 स्थान के अंक) / पता / जन्मतिथि (अवयस्क हेतु)	(3) न्यायालय का नाम / कम्प्यूटरीकृत वाद संख्या अथवा आदेश संख्या / आदेश का दिनांक / जोत का आधार	(4) वर्ष	(5) गाटा (यूनीक कोड)	(6) गाटे का कुल क्षेत्रफल (हे.)	(7) हिस्से में	(8) क्षेत्रफल में (हे.)	(9) खातेदार द्वारा देय भू-राजस्व
142मी.	1) गोविन्द मिस्स लिमिटेड बरादवा / ./. 2) निदेशक चन्द्रप्रकाश अग्रवाल / गोविन्द प्रसाद / ग्राम निवासी 3) उमेश प्रसाद / रामरूप / ग्रामवासी 4) श्रीमती गुलाबी देवी / स्व. रामरूप / ग्रामवासी 5) पुष्पदन्त / मुनीलाल / मुहल्ला अलीनगर शहर गोरखपुर 6) रोखचन्द्र / मुनीलाल / मुहल्ला अलीनगर शहर गोरखपुर 7) महेन्द्र प्रसाद / रामरूप / ग्रामवासी 8) सतीश प्रसाद / रामरूप / ग्रामवासी	₹1360₹	142मी. (2204710142200112)	0.8020	19.80			
कुल गाटे- 1	कुल क्षेत्रफल- 0.8020 (हेक्टेयर) कुल भू-राजस्व - 19.80 रुपये	कुल अंश का क्षेत्रफल - ( 0.0000)(हेक्टेयर)						
नामान्तरण / परिवर्तन का विवरण			खारिज किया गया			दर्ज किया गया		
(10) न्यायालय का नाम / कम्प्यूटरीकृत वाद संख्या अथवा आदेश संख्या / आदेश का दिनांक / नामान्तरण का आधार / डिजिटल हस्ताक्षर नाम / डिजिटल हस्ताक्षर दिनांक	(11) नाम / पिता-पति-संरक्षक-प्रबंधक का नाम / जाति कोड / आधार नं०	(12) गाटे का खसरा नम्बर / यूनीक कोड	(13) क्षेत्रफल (हे.)	(14) नाम / पिता-पति-संरक्षक-प्रबंधक का नाम / जाति कोड / आधार	(15) गाटे का खसरा नम्बर / यूनीक कोड	(16) क्षेत्रफल (हे.)		

1) ऑनलाइन उपराधिकार / 2022518800950003958 / 20-04-2022 / बरसत / UDAY RAJ RATNA / 22-03-2024	(अन्तिम चार अंक) अथवा पैन् नं0 (6-9 स्थान के अंक) / पत्ता / जन्मतिथि (अवयस्क हेतु)	142मी. (2204710142200112)	1.1) - 2.1) - 3.1) - 3.2) -	नं0 (अन्तिम चार अंक) अथवा पैन् नं0 (6-9 स्थान के अंक) / पत्ता / जन्मतिथि (अवयस्क हेतु)	1.1) - 1.2) - 1.3) - 1.4) - 1.5) - 2.1) - 3.1) -
<p>1) ऑनलाइन उपराधिकार / 2022518800950003958 / 20-04-2022 / बरसत / UDAY RAJ RATNA / 22-03-2024</p> <p>2) राजस्व न्यायालय (नायब तहसीलदार) / T202405310309825 / 22-04-2024 / विक्रय / UDAY RAJ RATNA / 27-04-2024</p> <p>3) राजस्व न्यायालय (नायब तहसीलदार) / T202405310307787 / 26-04-2024 / विक्रय / UDAY RAJ RATNA / 30-04-2024</p>	<p>1.1) रीबचन्द्र / सुनीलाल / मुहल्ला अलीनगर शहर गोरखपुर (शेष क्षेत्रफल : 0.0000)</p> <p>2.1) असुपम जैन / ऋषभ चन्द्र जैन / दिवान बाजार, तहसील-सदर, जिला-गोरखपुर (शेष क्षेत्रफल : 0.0000)</p> <p>3.1) आनंद कुमार जैन / ऋषभ चन्द्र जैन / दिवान बाजार, तहसील-सदर, जिला-गोरखपुर (शेष क्षेत्रफल : 0.0000)</p> <p>3.2) सुधीर कुमार जैन / ऋषभ चन्द्र जैन / दिवान बाजार, तहसील-सदर, जिला-गोरखपुर (शेष क्षेत्रफल : 0.0000)</p>	142मी. (2204710142200112)	1.1) - 2.1) - 3.1) - 3.2) -	नं0 (अन्तिम चार अंक) अथवा पैन् नं0 (6-9 स्थान के अंक) / पत्ता / जन्मतिथि (अवयस्क हेतु)	1.1) - 1.2) - 1.3) - 1.4) - 1.5) - 2.1) - 3.1) -

	<p>पास लच्छीपुर तहसील सदर जिला गोरखपुर</p>	<p>1) न्यायालय द्वारा डिक्री : नायब तहसीलदार सदर वाद सं० आर०एस०टी०/25404/T202305310325404/19-03-2024ग्राम बरगदवा तप्पा कस्बा परगना हवेली तहसील सदर जिला गोरखपुर के खतीनी फसली 1425-1430 के खाता संख्या-00056 के आराजी नं०-142 मि० रकबा-6976 वर्गफीट यानि-648.3271 वर्गमीटर लगान 60 ख से प्रतिवादी पुष्प दन्त जैन पुत्र मुन्नीलाल व मृतक रीख चन्द्र उर्फ ऋषभ चन्द्र जैन पुत्र मुन्नीलाल के वारिस विजय लक्ष्मी जैन पत्नी ऋषभ चन्द्र जैन व अतुपम जैन व अनांद कुमार जैन व सुधीर कुमार जैन पुत्रगण कुमार जैन निवासी मुहल्ला अली नगर शहर गोरखपुर उ०प्र० का नाम खारिज करके उनके स्थान पर वादीगण विजय कुमार (1/2 भाग) व कमल कुमार सोनकर (1/2 भाग) पुत्रगण रामहरख निवासीगण बरगदवा तप्पा कस्बा परगना हवेली तहसील सदर जिला गोरखपुर उ०प्र० का सुलहनामा अपर जनपद न्यायाधीश कक्ष सं०-1 गोरखपुर के आदेश दिनांक 06.12.2014 के आधार पर बतौर संकमणीय भूमिधर दर्ज कागजात हो। आदेश दिनांक 11.03.2024 निरस्त किया जाता है। (डिजिटल हस्ताक्षर : UDAY RAJ RATNA / 02-04-2024)</p> <p>2) न्यायालय द्वारा डिक्री : नायब तहसीलदार,सदर वाद सं० 3806/T202305310325404/19-03-2024/सुलहनामा अपर जनपद न्यायाधीश कक्ष सं०-1 गोरखपुर के आदेश दिनांक 06.12.2014 (डिजिटल हस्ताक्षर : UDAY RAJ RATNA / 24-03-2024)</p> <p>(17)भूमि के सम्बन्ध में विचाराधीन राजस्व वाद/वादों की कम्प्यूटरीकृत संख्या :</p> <p>(18)बंधक/बंधक-मुक्त होने की स्थिति</p> <p>(18.1)बंधक होने की स्थिति (संस्था अथवा बैंक का नाम/कोड/बंधक का दिनांक/धनराशि/आवेदन संख्या/खातेदार(पिता-पति-संरक्षक)) :</p> <p>(18.2)बंधक-मुक्त होने की स्थिति (संस्था अथवा बैंक का नाम/कोड/बंधक-मुक्त का दिनांक/धनराशि/आवेदन संख्या/खातेदार(पिता-पति-संरक्षक)) :</p> <p>(19)अभ्युक्ति :</p> <p><u>पूर्व आदेशों का विवरण</u></p> <p>1) प०क०11ख से प्राप्त। र०नि०बरादवा /26.9.17 खाते से मृतक सतीश प्रसाद के स्थान पत्नी ध्यानचन्द्र व बलवन्त व गुरुदयाल पुत्रगण सतीश प्रसाद (पुत्र) व श्रीमती सुनीता देवी पत्नी सतीश प्रसाद (पत्नी) का नाम बतौर वारिस दर्ज हो।</p> <p>2) तहसीलदार सदर वाद सं० 983 /T201905310300713 /9-3-19 खतीनी फसली वर्ष 1425-1430 के खाता सं० 56 के आराजी सं० 142मि० रकबा 0.802हे० में से रकबा 2400 वर्ग फीट यानि 223.04 वर्ग मी०लगान मु०60ख से विक्रेता ध्यानचन्द्र व जानचन्द्र व अमितचन्द्र व बलवन्त व गुरुदयाल पुत्रगण स्व० सतीश प्रसाद व श्रीमती सुनीता देवी पत्नी स्व० सतीश प्रसाद नि०बरादवा तह०सदर जिला गोरखपुर का नाम निरस्त करके क्रेता श्री दीपक कुमार पुत्र श्री सुरेश प्रसाद नि०राजेन्द्र नगर पश्चिमी भीटी बिहार लच्छीपुर वाई नं० 43 तह० सदर जिला गोरखपुर का नाम पंजी० बैनामा दिनांक 19-1-19 के आधार पर बतौर संक्रमणीय भूमिधर दर्ज कागजात हो।</p> <p>3) प्रपत्र आर०सी०9 से प्राप्त र०नि०बरादवा वाद सं० 2020518800950000849 / 5-9-20 खाता सं० 56 से मेहेन्द्र प्रसाद पुत्र रामस्वरूप मृतक के स्थान पर धनन्वय सोनकर व शैलेश कुमार व विकास बहादुर सोनकर व राजीव सोनकर व महुल कुमार सोनकर पुत्रगण मेहेन्द्र प्रसाद का नाम बतौर वारिस दर्ज हो।</p> <p>4) आर०सी०प्रपत्र ९ से प्राप्त र०नि० बरादवा वाद सं० 2022518800950003958/20-04-2022 खाता सं० 56 से मृतक रीखचन्द्र उर्फ ऋषभ चन्द्र जैन पुत्र मुन्नीलाल के स्थान पर विजयलक्ष्मी जैन पत्नी ऋषभ चन्द्र जैन व विजय कुमार जैन व अतुपम जैन व आनंद कुमार जैन व सुधीर कुमार जैन पुत्रगण ऋषभ चन्द्र जैन का नाम बतौर वारिस दर्ज हो।</p>
	<p>सुदित कर्ता : HARIGOVIND तहसील : सरर सुदित दिनांक एवं समय : 26-05-2025 04:05:55 Not Applicable For Online Prints यहाँक रजम खतीनी का वेबसाइट <a href="https://upbhulekh.gov.in">https://upbhulekh.gov.in</a> Website पर जाकर अथवा QR Code Scan करके किया जा सकता है।</p>	<p>Data Digitally Signed by:UDAY RAJ RATNA(REVENUE INSPECTOR) दिनांक/समय/स्थान: 26-05-2025 04:05:55 तहसील : सरर यह उदरण खतीनी इलेक्ट्रॉनिक डिजिटल सिग्चर द्वारा तैयार की गयी है तथा उदा डिजिटल हस्ताक्षर द्वारा स्वताक्षरित है।</p>





## उद्धरण खतौनी

उद्धरण क्रमांक : 22047120250584

ग्राम क्रमांक : 220471	ग्राम का नाम (परगना) : बरगदवा(हवेली)	तहसील : सदर	जनपद : गोरखपुर	फसली वर्ष : 1425-1430 (01 जुलाई, 2017 से 30 जून, 2023)	भाग : 1	(1) खता संख्या : 00058
श्रेणी : 1-क / भूमि जो संक्रमणीय भूमिधरों के अधिकार में हो।						
खातेदार का विवरण		खातेदारी प्रारम्भ होने का विवरण		भूमि का विवरण		
खसरा/गाटा संख्या	(2) नाम/पिता-पति-संरक्षक-प्रबंधक का नाम / जाति कोड / आधार नं0 (अन्तिम चार अंक) अथवा पैन नं0 (6-9 स्थान के अंक) / पता / जन्मतिथि (अवयस्क हेतु)	(3) न्यायालय का नाम / कम्प्यूटीकृत वाद संख्या अथवा आदेश संख्या / आदेश का दिनांक / जोत का आधार वर्ष	(4) वर्ष	(5) गाटा (यूनीक कोड)	(6) गाटे का कुल क्षेत्रफल (हे.)	खातेदार का अंश
148	1) नैनेण्ट इस्पताल लि0 जरीये प्रबन्धक /लेखा निखिल ओझा / कैलाश चन्द ओझा / प्लाट नं0 ए0एल0 5 सेक्टर 23 गीडा तहसील सहजनवा जिला गोरखपुर	1) राजस्व न्यायालय (नायब तहसीलदार) / T202305310316573 / 30-09-2023 / विक्रय	स1404फ.	148(2204710148000012)	0.1250	1) 0.1250
कुल गाटे- 1		कुल क्षेत्रफल- 0.1250 (हेक्टेयर)	कुल भू-राजस्व - 4.50 रुपये	कुल अंश का क्षेत्रफल - ( 0.1250)(हेक्टेयर)		

नामान्तरण / परिवर्तन का विवरण		खारिज किया गया		दर्ज किया गया		
(10) न्यायमालय का नाम / कम्प्यूटीकृत वाद संख्या / आदेश का दिनांक / नामान्तरण का आधार / डिजिटल हस्ताक्षर नाम / डिजिटल हस्ताक्षर दिनांक	(11) नाम / पिता-पति-संरक्षक-प्रबंधक का नाम / जाति कोड / आधार नं0 (अन्तिम चार अंक) अथवा पैन नं0 (6-9 स्थान के अंक) / पता / जन्मतिथि (अवयस्क हेतु)	(12) गाटे का खसरा नम्बर / यूनीक कोड	(13) क्षेत्रफल (हे.)	(14) नाम / पिता-पति-संरक्षक-प्रबंधक का नाम / जाति कोड / आधार नं0 (अन्तिम चार अंक) अथवा पैन नं0 (6-9 स्थान के अंक) / पता / जन्मतिथि (अवयस्क हेतु)	(15) गाटे का खसरा नम्बर / यूनीक कोड	(16) क्षेत्रफल (हे.)

1) राजस्व न्यायालय (नायब तहसीलदार) / T202305310316573 / 30-09-2023 / विक्रय / UDAY RAJ RATNA / 07-03-2024	1.1) चन्द्रप्रकाश अग्रवाल / गोविन्द प्रसाद अग्रवाल / ग्राम नि. (शेष क्षेत्रफल : 0.0000)	148(2204710148000012) 1.1)	0.1250	1.1) गैलेण्ट इस्पताल लि0 जरिये प्रबन्धक/लेखा निखिल ओझा / कैलाश चन्द ओझा / प्लॉट नं0 ए0एल0 5 सेक्टर 23 गीडा तहसील सहजनवा जिला गोरखपुर	148(2204710148000012) 1.1)	0.1250
---	---	----------------------------	--------	--	----------------------------	--------

(17) भूमि के सम्बन्ध में विचाराधीन राजस्व वाद/वादों की कम्प्यूटरीकृत संख्या :

(18) बंधक/बंधक-मुक्त होने की स्थिति

(18.1) बंधक होने की स्थिति (संस्था अथवा बैंक का नाम/कोड/बंधक का दिनांक/धनराशि/आवेदन संख्या/खातेदार(पिता-पति-संरक्षक)) :

(18.2) बंधक-मुक्त होने की स्थिति (संस्था अथवा बैंक का नाम/कोड/बंधक-मुक्त का दिनांक/धनराशि/आवेदन संख्या/खातेदार(पिता-पति-संरक्षक)) :

(19) अभ्युक्ति :

पूर्व आदेशों का विवरण

1) नायब तहसीलदार सदर वाद सं0 2680/ T202305310316573/ 30-09-2023 मौजा-बरादवा तप्पा कस्बा पारसा हवेली तहसील सदर जिला गोरखपुर के खतौनी वर्ष 1425-1430 के खाता सं0-00058 आराजी नं0 148 रकबा 13450 वर्गफीट यानि 1250 वर्गमीटर सम्पूर्ण हक व हिस्सा लगान सु0 परता 60ख से विक्रेता चन्द्रप्रकाश अग्रवाल पुत्र स्व0 गोविन्द प्रसाद अग्रवाल निवासी गैलेण्ट हाउस विकास नगर बरादवा तहसील सदर शहर व जिला गोरखपुर का नाम खारिज करके क्रेता गैलेण्ट इस्पताल लि0 जरिये प्रबन्धक/लेखा निखिल ओझा पुत्र श्री कैलाश चन्द ओझा प्लॉट नं0 ए0एल0 5 सेक्टर 23 गीडा तहसील सहजनवा जिला गोरखपुर का नाम पंजीकृत बैनामा दस्तावेज सं0-8588 दिनांक 30-06-2023 के आधार पर बतौर संक्रमणीय भूमिधर दर्ज कागजात हो

Data Digitally Signed by: UDAY RAJ RATNA (REVENUE INSPECTOR)


दिनांक/समय/स्थान: 26-05-2025 04:06:18 तहसील : सदर

यह अरण्य खतौनी इलेक्ट्रॉनिक दिल्लीवरी सिस्टम द्वारा तैयार की गयी है तथा इटया डिजिटल हस्ताक्षर द्वारा सत्यापित है।

सुदिन कर्ता : HARIGOVIND तहसील : सदर

सुदिन दिनांक एवं समय: 26-05-2025 04:06:18

Not Applicable For Online Prints उपरोक्त अरण्य खतौनी का वेबप्लिकेशन <https://upbhulekh.gov.in> Website पर जाकर अथवा QR Code Scan करके किया जा सकता है।





## उद्धरण खतौनी

उद्धरण क्रमांक : 22047120250585

ग्राम क्रमांक : 220471 ग्राम का नाम (परगना) : बरगादवा(हवेली) तहसील : सदर जनपद : गोरखपुर फसली वर्ष : 1425-1430 (01 जुलाई, 2017 से 30 जून, 2023) भाग : 1 (1) खाता संख्या : 00097

श्रेणी : 1-क / भूमि जो संक्रमणीय भूमिधरों के अधिकार में हो।

खातेदार का विवरण		खातेदारी प्रारम्भ होने का विवरण		भूमि का विवरण			खातेदार का अंश		
खसरा/गाटा संख्या	(2) नाम/पिता-पति-संरक्षक-प्रबंधक का नाम / जाति कोड / आधार नं0 (अन्तिम चार अंक) अथवा पैन नं0 (6-9 स्थान के अंक) / पता / जन्मतिथि (अवयस्क हेतु)	(3) न्यायालय का नाम / कम्प्यूटरीकृत वाद संख्या अथवा आदेश संख्या / आदेश का दिनांक / जोत का आधार	(4) वर्ष	(5) गाटा (यूनीक कोड)	(6) गाटे का कुल क्षेत्रफल (हे.)	(7) हिस्से में	(8) क्षेत्रफल में (हे.)	(9) खातेदार द्वारा देय भू-राजस्व	
147	1) परसू / मारू / नि.नसीराबाद 2) रे.गुप्ता / सदानन्द अग्रहरी / नि.नसीराबाद 3) गोविन्द मिल्स लि0 / . / निकट इण्डस्ट्रीयल इस्टेट गोरखपुर 4) वजारीये प्रबन्ध निदेशक चन्द्रप्रकाश अग्रवाल / स्व.गोविन्द प्रसाद अग्रवाल / ग्रामवासी		पू.1360फ	147(2204710147000012)	0.2910			7.15	
कुल गाटे- 1 कुल क्षेत्रफल- 0.2910 (हेक्टर) कुल भू-राजस्व - 7.15 रुपये		कुल अंश का क्षेत्रफल - ( 0.0000)(हेक्टर)							
नामान्तरण / परिवर्तन का विवरण				खारिज किया गया			दर्ज किया गया		
(10) न्यायालय का नाम / कम्प्यूटरीकृत वाद संख्या अथवा आदेश संख्या / आदेश का दिनांक / नामान्तरण का आधार / डिजिटल हस्ताक्षर नाम / डिजिटल हस्ताक्षर दिनांक	(11) नाम / पिता-पति-संरक्षक-प्रबंधक का नाम / जाति कोड / आधार नं0 (अन्तिम चार अंक) अथवा पैन नं0 (6-9 स्थान के अंक) / पता /	(12) गाटे का खसरा नम्बर / यूनीक कोड	(13) क्षेत्रफल (हे.)	(14) नाम / पिता-पति-संरक्षक-प्रबंधक का नाम / जाति कोड / आधार नं0 (अन्तिम चार अंक) अथवा पैन नं0 (6-9 स्थान के अंक) / पता / जन्मतिथि (अवयस्क हेतु)	(15) गाटे का खसरा नम्बर / यूनीक कोड	(16) क्षेत्रफल (हे.)			

जन्मतिथि (अवयस्क हेतु)	147(2204710147000012)	147(2204710147000012)
------------------------	-----------------------	-----------------------

(17) भूमि के सम्बन्ध में विचाराधीन राजस्व वाद/वादों की कम्प्यूटरीकृत संख्या :

(18) बंधक/बंधक-मुक्त होने की स्थिति

(18.1) बंधक होने की स्थिति (संस्था अथवा बैंक का नाम/कोड/बंधक का दिनांक/धनराशि/आवेदन संख्या/खातेदार(पिता-पति-संरक्षक)) :

(18.2) बंधक-मुक्त होने की स्थिति (संस्था अथवा बैंक का नाम/कोड/बंधक-मुक्त का दिनांक/धनराशि/आवेदन संख्या/खातेदार(पिता-पति-संरक्षक)) :

(19) अश्रुति :

पूर्व आदेशों का विवरण

Data Digitally Signed by: UMesh PRASAD DWIDI(R K)

दिनांक/समय/स्थान: 26-05-2025 04:06:38 तारखाल : सहर

यह उद्घरण खतीमी इलेक्ट्रॉनिक डिजिटली सिग्नेचर द्वारा वैधता की गयी है तथा डाटा डिजिटल इस्ताबार द्वारा इस्ताखारित हो।

सृजित कर्ता : HARIGOVIND तहसील : सहर

सृजित दिनांक एवं समय: 26-05-2025 04:06:38

Not Applicable For Online Prints उत्प्रेक्ष उद्घरण खतीमी का डेजिटल सिग्नेचर <https://upbhulekh.gov.in> Website पर जाकर अथवा QR Code Scan करके विव्या जा सकता है।







## उद्धरण खतौनी

उद्धरण क्रमांक : 22047120250586

ग्राम क्रमांक : 220471 ग्राम का नाम (परगना) : बरगदवा(हवेली) तहसील : सदर जनपद : गोरखपुर फसली वर्ष : 1425-1430 (01 जुलाई, 2017 से 30 जून, 2023) भाग : 1 (1)खता संख्या : 00055  
श्रेणी : 1-क / भूमि जो संक्रमणीय भूमिधरो के अधिकार में हो।

खसरा/ गाटा संख्या	खातेदार का विवरण		खातेदारी प्रारम्भ होने का विवरण		भूमि का विवरण		खातेदार का अंश			
	(2) नाम/पिता-पति-संरक्षक-प्रबंधक का नाम / जाति कोड / आधार नं0 (अन्तिम चार अंक) अथवा पैन नं0 (6-9 स्थान के अंक) / पता / जन्मतिथि (अवयस्क हेतु)	(3) न्यायालय का नाम / कम्प्यूटीकृत वाद संख्या अथवा आदेश संख्या / आदेश का दिनांक / जौत का आधार	(4) वर्ष	(5) गाटा (यूनीक कोड)	(6) गाटे का कुल क्षेत्रफल (हे.)	(7) हिस्से में	(8) क्षेत्रफल में (हे.)	(9) खातेदार द्वारा देय भू-राजस्व		
149मी.	1) गोविन्द मिल्स लिमिटेड बरगदवा / . / . 2) निदेशक चन्द्रकाश अग्रवाल / गोविन्द प्रसाद / ग्राम निवासी		स।409फ	149मी. (2204710149200112)	0.0630		1.60			
कुल गाटे-1	कुल क्षेत्रफल-0.0630 (हेक्टेयर)	कुल भू-राजस्व - 1.60 रुपये	कुल अंश का क्षेत्रफल - (0.0000)(हेक्टेयर)							

नामान्तरण / परिवर्तन का विवरण		खारिज किया गया		दर्ज किया गया		
(10) न्यायालय का नाम / कम्प्यूटीकृत वाद संख्या अथवा आदेश संख्या / आदेश का दिनांक / नामान्तरण का आधार / डिजिटल हस्ताक्षर नाम / डिजिटल हस्ताक्षर दिनांक	(11) नाम / पिता-पति-संरक्षक- प्रबंधक का नाम / जाति कोड / आधार नं0 (अन्तिम चार अंक) अथवा पैन नं0 (6-9 स्थान के अंक) / पता / जन्मतिथि (अवयस्क हेतु)	(12) गाटे का खसरा नम्बर / यूनीक कोड	(13) क्षेत्रफल (हे.)	(14) नाम / पिता-पति- संरक्षक-प्रबंधक का नाम / जाति कोड / आधार नं0 (अन्तिम चार अंक) अथवा पैन नं0 (6-9 स्थान के अंक) / पता / जन्मतिथि (अवयस्क हेतु)	(15) गाटे का खसरा नम्बर / यूनीक कोड	(16) क्षेत्रफल (हे.)

	149मी. (2204710149200112)	149मी.(2204710149200112)
<b>(17)भूमि के सम्बन्ध में विचाराधीन राजस्व वाद/वादों की कम्प्यूटरीकृत संख्या :</b>		
<b>(18)बंधक/बंधक-मुक्त होने की स्थिति</b>		
<b>(18.1)बंधक होने की स्थिति (संस्था अथवा बैंक का नाम/कोड/बंधक का दिनांक/धनराशि/आवेदन संख्या/खातेदार(पिता-पति-संरक्षक)) :</b>		
<b>(18.2)बंधक-मुक्त होने की स्थिति (संस्था अथवा बैंक का नाम/कोड/बंधक-मुक्त का दिनांक/धनराशि/आवेदन संख्या/खातेदार(पिता-पति-संरक्षक)) :</b>		
<b>(19)अभ्युक्ति :</b>		
<b>पूर्व आदेशों का विवरण</b>		
<b>Data Digitally Signed by:UMESH PRASAD DWIDI(R K)</b> दिनांक/समय/स्थान: 26-05-2025 04:06:59 लहौल : सदर यह उद्घरण कर्तामी इलेक्ट्रॉनिक डिलीवरी सिस्टम द्वारा वेधार की गयी है तथा डाटा डिजिटल हस्ताक्षर द्वारा हलदाकरित है।	<b>सुदित कर्ता : HARIGOVIND महसील : सदर</b> सुदित दिनांक एवं समय: 26-05-2025 04:06:59 Not Applicable For Online Prints उपरोक्त उद्घरण खोलने का ऑफिसेक्रेम <a href="https://upbhuilekh.gov.in">https://upbhuilekh.gov.in</a> Website पर जाकर अथवा QR Code Scan करके किया जा सकता है।	 



## उद्धरण खतौनी

उद्धरण क्रमांक : 22047120250587

ग्राम क्रमांक : 220471 ग्राम का नाम (परगना) : बरगाववा(हबेली) तहसील : सदर जनपद : गोरखपुर फसली वर्ष : 1425-1430 (01 जुलाई, 2017 से 30 जून, 2023) भाग : 1 (1)खता संख्या : 00079  
श्रेणी : 1-क / भूमि जो संक्रमणीय भूमिधरों के अधिकार में हो।

खातेदार का विवरण		खातेदारी प्रारम्भ होने का विवरण			भूमि का विवरण			खातेदार का अंश		
खसरा/ गाटा संख्या	(2) नाम/पिता-पति-संरक्षक-प्रबंधक का नाम / जाति कोड / आधार नं0 (अन्तिम चार अंक) अथवा पैन नं0 (6-9 स्थान के अंक) / पता / जन्मतिथि (अवयस्क हेतु)	(3) न्यायालय का नाम / कम्प्यूटरीकृत वाद संख्या अथवा आदेश संख्या / आदेश का दिनांक / जोत का आधार	(4) वर्ष	(5) गाटा (यूनीक कोड)	(6) गाटे का कुल क्षेत्रफल (हे.)	(7) हिस्से में	(8) क्षेत्रफल में (हे.)	(9) खातेदार द्वारा देय भू-राजस्व		
150	1) देबरीवाल कास्टिंग्स प्रा.लि. / ./. 2) बरगाववा वजरीये निदेशक श्री / ./. 3) अरूण कुमार देबरीवाल / सुरारीकृष्ण देबरीवाल / सा.बरगाववा 4) सुरारी कृष्ण देबरीवाल / स्व.भीमराज / सा.बराववा 5) गोविन्द मिल्स लिमिटेड रजिस्टर्ड ऑफिस / .. / .. 6) इण्डस्ट्रीयल इस्टेट गोरखपुर / .. / .. 7) जरिये प्रा0निदेशक श्री चन्द्रप्रकाश अग्रवाल / गोविन्द प्रसाद अग्रवाल / इण्डस्ट्रीयल इस्टेट गोरखपुर		पू1415क	150(2204710150000012)	0.2590			6.47		
कुल गाटे- 1	कुल क्षेत्रफल- 0.2590 (हेक्टेयर)	कुल भू-राजस्व - 6.47 रुपये	कुल अंश का क्षेत्रफल - ( 0.0000)(हेक्टेयर)							

नामान्तरण / परिवर्तन का विवरण		खारिज किया गया			दर्ज किया गया		
(10) न्यायालय का नाम / कम्प्यूटरीकृत वाद संख्या अथवा आदेश संख्या / आदेश का दिनांक / नामान्तरण का आधार / डिजिटल हस्ताक्षर नाम / डिजिटल हस्ताक्षर दिनांक	(11) नाम / पिता-पति- संरक्षक-प्रबंधक का नाम / जाति कोड / आधार	(12) गाटे का खसरा नम्बर / यूनीक कोड	(13) क्षेत्रफल (हे.)	(14) नाम / पिता-पति-संरक्षक- प्रबंधक का नाम / जाति कोड / आधार नं0 (अन्तिम	(15) गाटे का खसरा नम्बर / यूनीक कोड	(16) क्षेत्रफल (हे.)	

1) राजस्व न्यायालय (नायब तहसीलदार) / T202405310310189 / 07-06-2024 / विक्रय / UDAY RAJ RATNA / 24-08-2024	नं0 (अन्तिम चार अंक) अथवा पैन नं0 (6-9 स्थान के अंक) / पता / जन्मतिथि (अवयस्क हेतु)	1.1) टेबरीवाल कास्टिंग्स प्रा.लि. / . / . (शेष क्षेत्रफल : 0.0000) 1.2) बराबवा बजरीये निदेशक श्री / . / . (शेष क्षेत्रफल : 0.0000) 1.3) आरुण कुमार टेबरीवाल / सुरीकृष्ण टेबरीवाल / सा.बरादवा (शेष क्षेत्रफल : 0.0000)	150(2204710150000012) 1.1) - 1.2) - 1.3) -	चार अंक) अथवा पैन नं0 (6-9 स्थान के अंक) / पता / जन्मतिथि (अवयस्क हेतु)	150(2204710150000012) 1.1) -
---	---	---	--	---	------------------------------

(17) भूमि के सम्बन्ध में विचाराधीन राजस्व वाद/वादों की कम्प्यूटरीकृत संख्या :

(18) बंधक/बंधक-मुक्त होने की स्थिति

(18.1) बंधक होने की स्थिति (संस्था अथवा बैंक का नाम/कोड/बंधक का दिनांक/धनराशि/आवेदन संख्या/खातेदार(पिता-पति-संरक्षक)) :

(18.2) बंधक-मुक्त होने की स्थिति (संस्था अथवा बैंक का नाम/कोड/बंधक-मुक्त का दिनांक/धनराशि/आवेदन संख्या/खातेदार(पिता-पति-संरक्षक)) :

(19) अभ्युक्ति :

पूर्व आदेशों का विवरण

Data Digitally Signed by: UDAY RAJ RATNA (REVENUE INSPECTOR)

दिनांक: 24-08-2024 04:07:26

संस्था: राजस्व

यह तहसील अधिकारी द्वारा डिजिटल हस्ताक्षर द्वारा स्थापित है।

सूचित कर्ता : HARIGOVIND तहसील : सर

डिजिटल हस्ताक्षर का समय: 26-05-2025 04:07:26

Not Applicable For Online Prints अर्थात् अलग खतों का उपयोग <https://upbhulekh.gov.in>

उपरोक्त जानकारी के लिए कृपया उपरोक्त वेबसाइट पर जाकर अथवा QR Code Scan करके विचार करें।





## उद्धरण खतौनी

उद्धरण क्रमांक : 22047120250588

ग्राम क्रमांक : 220471		ग्राम का नाम (परगना) : बरगदवा(हवेली)		तहसील : सदर	जनपद : गोरखपुर	फसली वर्ष : 1425-1430 (01 जुलाई, 2017 से 30 जून, 2023)	भाग : 1	(1) खता संख्या : 00079
श्रेणी : 1-क / भूमि जो सक्रमणीय भूमिधरों के अधिकार में हो।								
खातेदार का विवरण			खातेदारी प्रारम्भ होने का विवरण			भूमि का विवरण		
खसरा/गाटा संख्या	(2) नाम/पिता-पति-संरक्षक-प्रबंधक का नाम / जाति कोड / आधार नं0 (अन्तिम चार अंक) अथवा पैन नं0 (6-9 स्थान के अंक) / पता / जन्मतिथि (अवयस्क हेतु)	(3) न्यायालय का नाम / कम्प्यूटरीकृत वाद संख्या अथवा आदेश संख्या / आदेश का दिनांक / जोत का आधार	(4) वर्ष	(5) गाटा (यूनीक कोड)	(6) गाटे का कुल क्षेत्रफल (हे.)	(7) हिस्से में	(8) क्षेत्रफल में (हे.)	(9) खातेदार द्वारा देय भू-राजस्व
151	1) टेबरीवाल कास्टियास प्रा.लि. / . / . 2) बरगदवा वबारिये निदेशक श्री / . / . 3) अरुण कुमार टेबरीवाल / मुरारीकृष्ण टेबरीवाल / सा.बरगदवा 4) सुपारी कृष्ण टेबरीवाल / स्व.भीमराज / सा.बरगदवा 5) गोविन्द मिल्स लिमिटेड रजिस्टर्ड आफिस / . / . 6) इण्डस्ट्रीयल इस्टेट गोरखपुर / . / . 7) जरीये प्रा0निदेशक श्री चन्द्रप्रकाश अग्रवाल / गोविन्द प्रसाद			151(2204710151000012)	0.2670			6.67
कुल गाटे- 1			कुल क्षेत्रफल- 0.2670 (हेक्टेयर)	कुल भू-राजस्व - 6.67 रुपये	कुल अंश का क्षेत्रफल - ( 0.0000)(हेक्टेयर)			

नामान्तरण / परिवर्तन का विवरण			खारिज किया गया			दर्ज किया गया		
(10) न्यायालय का नाम / कम्प्यूटरीकृत वाद संख्या अथवा आदेश संख्या / आवेश का दिनांक / नामान्तरण का आधार / डिजिटल हस्ताक्षर नाम / डिजिटल हस्ताक्षर दिनांक	(11) नाम / पिता-पति-संरक्षक-प्रबंधक का नाम / जाति कोड / आधार	(12) गाटे का खसरा नम्बर / यूनीक कोड	(13) क्षेत्रफल (हे.)	(14) नाम / पिता-पति-संरक्षक-प्रबंधक का नाम / जाति कोड / आधार नं0 (अन्तिम	(15) गाटे का खसरा नम्बर / यूनीक कोड	(16) क्षेत्रफल (हे.)		

नं0 (अन्तिम चार अंक) अथवा पै नं0 (6-9 स्थान के अंक) / पता / जन्मतिथि (अवयस्क हेतु)	नं0 (अन्तिम चार अंक) अथवा पै नं0 (6-9 स्थान के अंक) / पता / जन्मतिथि (अवयस्क हेतु)	चार अंक) अथवा पै नं0 (6-9 स्थान के अंक) / पता / जन्मतिथि (अवयस्क हेतु)	
1) राजस्व न्यायालय (नायब तहसीलदार) / T202405310310189 / 07-06-2024 / विक्रय / UDAY RAJ RATNA / 24-08-2024	151(2204710151000012) 1.1) - 1.2) - 1.3) -	1.1) राजकुमार दत्ते / कृष्णकान्त दत्ते / ग्राम दोघड़ा पोस्ट हलसीबारा तहसील सलेमपुर, जिला देवरिया	1.1) -
1.1) टेबरोवाल कास्टिंग्स प्रा.लि. / . / . (शेष क्षेत्रफल : 0.0000) 1.2) बरादवा वजारिये निदेशक श्री / . / . (शेष क्षेत्रफल : 0.0000) 1.3) अरुण कुमार टेबरीवाल / सुरारीकृष्ण टेबरीवाल / सा.बरादवा (शेष क्षेत्रफल : 0.0000)			

(17) भूमि के सम्बन्ध में विचाराधीन राजस्व वाद/वादों की कम्प्यूटरीकृत संख्या :

(18) बंधक/बंधक-मुक्त होने की स्थिति

(18.1) बंधक होने की स्थिति (संस्था अथवा बैंक का नाम/कोड/बंधक का दिनांक/धनराशि/आवेदन संख्या/खातेदार(पिता-पति-संरक्षक)) :

(18.2) बंधक-मुक्त होने की स्थिति (संस्था अथवा बैंक का नाम/कोड/बंधक-मुक्त का दिनांक/धनराशि/आवेदन संख्या/खातेदार(पिता-पति-संरक्षक)) :

(19) अभ्युक्ति :

पूर्व आवेशों का विवरण

Data Digitally Signed by: UDAY RAJ RATNA (REVENUE INSPECTOR)

दिनांक: 24-08-2024 04:07:42 महर्षिगण, देवरिया, बिहार

यह उद्योग कतानों इलेक्ट्रॉनिक निशानों का सिस्टम द्वारा सत्यापन किया गया है तथा डाटा डिजिटल हस्ताक्षर द्वारा सत्यापित है।



सूचिन क्रम : HARIGOVIND महर्षिगण : सदर  
सूचिन क्रम संख्या : 26-05-2025 04:07:42  
Not Applicable For Online Prints उद्योग कतानों का वेबसिस्टम  
upbhulekh.gov.in Website पर जाकर अथवा QR Code Scan करके किया जा सकता है।





## उद्धरण खतौनी



उद्धरण क्रमांक : 22047120250589



ग्राम क्रमांक : 220471 ग्राम का नाम (परगना) : बरादवा(हवेली) तहसील : सदर जनपद : गोरखपुर फसली वर्ष : 1425-1430 (01 जुलाई, 2017 से 30 जून, 2023) भाग : 1 (1)खता संख्या : 00096

श्रेणी : 1-क / भूमि जो संक्रमणीय भूमिधरों के अधिकार में हो

खातेदार का विवरण		खातेदारी प्रारम्भ होने का विवरण			भूमि का विवरण			खातेदार का अंश		
खसरा/गाटा संख्या	(2) नाम/पिता-पति-संरक्षक-प्रबंधक का नाम / जाति कोड / आधार नं0 (अन्तिम चार अंक) अथवा पै नं0 (6-9 स्थान के अंक) / पता / जन्मतिथि (अवयस्क हेतु)	(3) न्यायालय का नाम / कम्प्यूटरीकृत वाद संख्या अथवा आदेश संख्या / आदेश का दिनांक / जोत का आधार	(4) वर्ष	(5) गाटा (यूनीक कोड)	(6) गाटे का कुल क्षेत्रफल (हे.)	(7) हिस्से में	(8) क्षेत्रफल में (हे.)	(9) खातेदार द्वारा देय भू-राजस्व		
152	1) परसू / मंगरू / नि.नसीरुबाद 2) रैचू गुप्ता / सदानन्द अग्रहरी / नि.नसीरुबाद 3) गोविन्द मिस्स लि0 / . / निकट इण्डस्ट्रीयल इस्टेट गोरखपुर 4) वज्ररिचे प्रतान्ध निदेशक चन्द्रशकाश अग्रवाल / स्व.गोविन्द प्रसाद अग्रवाल / ग्रामवासी		पू.360फ	152(2204710152000012)0.1740				4.90		

कुल गाटे- 1 कुल क्षेत्रफल- 0.1740 (हेक्टेयर) कुल भू-राजस्व - 4.90 रुपये कुल अंश का क्षेत्रफल - ( 0.0000)(हेक्टेयर)

नामान्तरण / परिवर्तन का विवरण			खारिज किया गया			दर्ज किया गया		
(10) न्यायालय का नाम / कम्प्यूटरीकृत वाद संख्या अथवा आदेश संख्या / आदेश का दिनांक / नामान्तरण का आधार / डिजिटल हस्ताक्षर नाम / डिजिटल हस्ताक्षर दिनांक	(11) संरक्षक-प्रबंधक का नाम / जाति कोड / आधार नं0 (अन्तिम चार अंक) अथवा पै नं0 (6-9 स्थान के अंक) / पता /	(12) गाटे का खसरा नम्बर / यूनीक कोड	(13) क्षेत्रफल (हे.)	(14) नाम / पिता-पति-संरक्षक-प्रबंधक का नाम / जाति कोड / आधार नं0 (अन्तिम चार अंक) अथवा पै नं0 (6-9 स्थान के अंक) / पता / जन्मतिथि (अवयस्क हेतु)	(15) गाटे का खसरा नम्बर / यूनीक कोड	(16) क्षेत्रफल (हे.)		

जन्मतिथि (अवयस्क हेतु)	152(2204710152000012)	152(2204710152000012)
(17) भूमि के सम्बन्ध में विचाराधीन राजस्व वाद/वादों की कम्प्यूटरीकृत संख्या :		
(18) बंधक/बंधक-मुक्त होने की स्थिति		
(18.1) बंधक होने की स्थिति (संस्था अथवा बैंक का नाम/कोड/बंधक का दिनांक/धनराशि/आवेदन संख्या/खातेदार(पिता-पति-संरक्षक)) :		
(18.2) बंधक-मुक्त होने की स्थिति (संस्था अथवा बैंक का नाम/कोड/बंधक-मुक्त का दिनांक/धनराशि/आवेदन संख्या/खातेदार(पिता-पति-संरक्षक)) :		
(19) अभ्युक्ति :		
<u>पूर्व आदेशों का विवरण</u>		
Data Digitally Signed by: UMESH PRASAD DWIDI(R K) दिनांक/समय/स्थान: 26-05-2025 04:08:00 तकसील : नदर यह उद्योग जगत की श्लेषकृतिक दिनांकरी सिस्टम द्वारा तैयार की गयी है तथा डाटा डिजीटल हस्ताक्षर द्वारा हस्ताक्षरित है।	मुद्रित कर्ता : HARIGOVIND तकसील : नदर मुद्रित दिनांक एवं समय: 26-05-2025 04:08:00 Not Applicable For Online Prints उपरोक्त उद्योग जगत की वेबसाइट पर <a href="https://upbhulekh.gov.in">https://upbhulekh.gov.in</a> वेबसाइट पर जाकर अथवा QR Code Scan करके किया जा सकता है।	
		



## उद्धरण खतौनी

उद्धरण क्रमांक : 22047120250590

ग्राम क्रमांक : 220471 ग्राम का नाम (परगना) : बरगादवा(हवेली)  
श्रेणी : 1-क / भूमि जो संक्रमणीय भूमिधरो के अधिकार में हो।

तहसील : सदर जनपद : गोरखपुर फसली वर्ष : 1425-1430 (01 जुलाई, 2017 से 30 जून, 2023) भाग : 1 (1)खता संख्या : 00248

खातेदार का विवरण		खातेदारी प्रारम्भ होने का विवरण		भूमि का विवरण		खातेदार का अंश		
खसरा/ गाटा संख्या	(2) नाम/पिता-पति-संरक्षक-प्रबंधक का नाम / जाति कोड / आधार नं0 (अन्तिम चार अंक) अथवा पै नं0 (6-9 स्थान के अंक) / पता / जन्मतिथि (अवयस्क हेतु)	(3) न्यायालय का नाम / कम्प्यूटरीकृत वाद संख्या अथवा आदेश संख्या / आदेश का दिनांक / जौत का आधार	(4) वर्ष	(5) गाटा (यूनीक कोड)	(6) गाटे का कुल क्षेत्रफल (हे.)	(7) हिस्से में	(8) क्षेत्रफल में (हे.)	(9) खातेदार द्वारा देय भू-राजस्व
149मि.	1) वृजराज / बेचई / ग्रामवासी 2) मुन्शी / बेचई / ग्रामवासी 3) राजकिशोर / कल्लू / ग्रामवासी 4) रामसूल / कल्लू / ग्रामवासी 5) राममूल / कल्लू / ग्रामवासी 6) गोविन्द मिल्स लिमिटेड निकट इन्डस्ट्रीज स्टेट / ..... / ..... 7) गो0 जरीये प्रबन्ध निदेशक चन्द्रप्रकाश अग्रवाल / स्व0 गोविन्द अनाद अग्रवाल / सां0 न0 बरगादवा गोरखपुर		पू।360फ	149मि. (2204710149200212)	0.1880			5.80
कुल गाटे- 1	कुल क्षेत्रफल- 0.1880 (हेक्टेयर)	कुल भू-राजस्व - 5.80 रुपये	कुल अंश का क्षेत्रफल - ( 0.0000)(हेक्टेयर)					
नामान्तरण / परिवर्तन का विवरण				दर्ज किया गया				
	(10) न्यायालय का नाम / कम्प्यूटरीकृत वाद संख्या अथवा आदेश संख्या / आदेश का दिनांक / नामान्तरण का आधार / डिजिटल हस्ताक्षर नाम / डिजिटल हस्ताक्षर दिनांक	(11) नाम / पिता-पति-संरक्षक- प्रबंधक का नाम / जाति कोड / आधार नं0	(12) गाटे का खसरा नम्बर / यूनीक कोड	(13) क्षेत्रफल (हे.)	(14) नाम / पिता-पति- संरक्षक-प्रबंधक का नाम / जाति कोड / आधार	(15) गाटे का खसरा नम्बर / यूनीक कोड	(16) क्षेत्रफल (हे.)	

	(अन्तिम चार अंक) अथवा पैन नं0 (6-9 स्थान के अंक) / पता / जन्मतिथि (अवयस्क हेतु)		नं0 (अन्तिम चार अंक) अथवा पैन नं0 (6-9 स्थान के अंक) / पता / जन्मतिथि (अवयस्क हेतु)	
		149नि. (2204710149200212)	149नि. (2204710149200212)	

(17) भूमि के सम्बन्ध में विचाराधीन राजस्व वाद/वादों की कम्प्यूटरीकृत संख्या :

(18) बंधक/बंधक-मुक्त होने की स्थिति

(18.1) बंधक होने की स्थिति (संस्था अथवा बैंक का नाम/कोड/बंधक का दिनांक/धनराशि/आवेदन संख्या/खातेदार(पिता-पति-संरक्षक)) :

(18.2) बंधक-मुक्त होने की स्थिति (संस्था अथवा बैंक का नाम/कोड/बंधक-मुक्त का दिनांक/धनराशि/आवेदन संख्या/खातेदार(पिता-पति-संरक्षक)) :

(19) अभ्युक्ति :

पूर्व आदेशों का विवरण

Data Digitally Signed by: UMESH PRASAD DWIDI (R K )

दिनांक/समय/स्थान: 26-05-2025 04:08:23 तहसील : सदर

यह अदालत इलेक्ट्रॉनिक दस्तावेज प्रणाली द्वारा तैयार की गयी है तथा डाटा डिजिटल हस्ताक्षर द्वारा हस्ताक्षरित है।

सूचित कर्ता : HARIGOVIND तहसील : सदर

सूचित दिनांक एवं समय: 26-05-2025 04:08:23

Not Applicable For Online Prints यहाँ अदालत की वेबसाइट पर <https://upbhublekh.gov.in> पर जाकर अथवा QR Code Scan करके किया जा सकता है।

