






2



लेखपत्र का संक्षिप्त विवरण

- 01. लेखपत्र का प्रकार:- बैनासा
- 02. विक्रेता अनुसूचित जाति के हैं या नहीं:- नहीं
- 03. निष्पादन दिनांक:- ४-२-२०२४ यूनिफ कोड:-
- 04. भूमि का प्रकार:- खेती १६६२६९०९८६००००९२
- 05. ग्राम- हरीपुर जलालाबाद

परगना:- सोहावली तहसील सोहावल जिला अयोध्या।

06. सम्पत्ति का विवरण गाटा सं०:- १२६ व २१६  
०.०६३० व ०.१२२० व  
०.०९६० कुल क्षेत्रफल ०.२६१० हे. कु.  
 रकबा:- ०.०६०२५ हे. कु. ०.१०१०५ हे. कु.  
०.०२१०५ हे. कु. कुल ०.१८२३५ हे. कु.

विक्रेता की जाति:- खेती

क्रेता की जाति:- कंपनी

श्री राम राज्याम  


FOR SHRI RAM RAJYAM  
Abansal  
 AUTHORISED SIGNATORY  


चौहद्दी:- *उत्तर*

पूरब :- *उत्तर*

पश्चिम:- *उत्तर*

दक्षिण:- *उत्तर*

*उत्तर*

*उत्तर*

*उत्तर*

*उत्तर*

*उत्तर*

7:-मापन की इकाई:- *वर्गमीटर*

8:-विक्रीत सम्पत्ति का क्षेत्रफल:- *502.70 वर्गमीटर*

9:-यदि निर्माण है तो आंछांदित क्षेत्रफल:-

10:-रेट लिस्ट में निर्धारित दर:- *5100 प्रतिवर्गमीटर*

11:-प्रारूप कोड आदि का विवरण:- *222*

12:-सड.क की स्थिति नाम सहित:- *उत्तर*

13:-सड.क से दूरी यदि विक्रीत सम्पत्ति सड.क पर नहीं है तो:-

14:-अबादी से दूरी:- *2 मीटर*

आवासीय/व्यवसायिक गतिविधियां:- *2 मीटर*

15:-प्रतिफल:- *3250000*

16:-मालियत:- *3025000*

17:-स्टाम्प:- *250000* *UP-UP4128332112016W*  
*35-224*

18:-पक्षकारों की संख्या:-

विक्रेता :- 9

क्रेता :- 9

*उत्तर*



FOR SHRI RAM RAJYAM

*Shri Ram Rajyam*  
AUTHORISED SIGNATORY



19:-प्रथम पक्ष विक्रेता का विवरण:- ~~श्री राम राजयम~~

~~द्वारा~~

~~श्री राम राजयम, राजयम~~

~~4516 P.N. - 224171~~

M. 8188848365 PAN-AXYPV0737C

20:-द्वितीय पक्ष केता का विवरण :-

~~श्री राम राजयम~~  
- 2, 69 ~~द्वारा~~ ~~श्री राम राजयम~~  
पिन नं. 201301 ~~द्वारा~~ ~~श्री राम राजयम~~  
म. 8588814397 PAN-AMBPS4317A

21:-गवाह नं: -1.

~~श्री राम राजयम~~  
द्वारा ~~श्री राम राजयम~~  
82951228646

22:-गवाह नं: -2.

~~श्री राम राजयम~~  
द्वारा ~~श्री राम राजयम~~  
880532288  
द्वारा ~~श्री राम राजयम~~

श्री राम राजयम



FOR SHRI RAM RAJYAM  
Authorized  
AUTHORISED SIGNATORY



23. विक्रीत भूमि का इकरारनामा हुआ है कि नहीं:- 1  
 24. कुओं पेड बोरिंग की स्थिति:-  
 25. विक्रेता की हैसियत-स्वयं/बहैसियत संरक्षक/प्रतिनिधि:-  
 26. विक्रीत भूमि इम्प्रूवमेंट ट्रस्ट के अन्दर है या बाहर:-  
 27. जिलाधिकारी महोदय द्वारा जारी मूल्यांकन सूची प्रभावी दिनांक-

01.08.2017 के पृष्ठ- 22 ग्राम कोड- 2922

कालम- 544-2 में निर्धारित दर रूपया- 8000 प्रति-

वर्गमीटर / हेक्टेयर से-

सम्पत्ति का मूल्यांकन:-

प्रथम पक्ष निम्नवत कभिकथन करता है-

क:- उक्त सम्पत्ति प्रथमपक्ष के पूर्ण रूप से कब्जे एवं स्वामित्व में जिस पर कोई ऋण कर एवं अन्य प्रभार बकाया नहीं है और न ही किसी अदालती कार्यवाही में विवादास्पद है।

ख:- प्रथमपक्ष ने इससे पूर्व उक्त भूमि को किसी अन्य को विक्रय, दान बंधक या अन्य प्रकार से हस्तांतरित नहीं किया है।

ग:- प्रथमपक्ष को विक्रय करने का पूर्ण अधिकार है।

घ:- विक्रीत भूमि पर कब्जा द्वितीयपक्ष को दे दिया गया है।

ड:- विक्रीत भूमि सभी प्रकार के भारों और प्रभारों से मुक्त है। इस विक्रय पत्र के दिनांक से पूर्व समस्त प्रभारों का दायित्व प्रथमपक्ष का तथा भविष्य में उत्पन्न प्रभार का दायित्व द्वितीय पक्ष का होगा। भूमि स्वामित्व सम्बन्धी त्रुटि के लिए प्रथम पक्ष उत्तरदायी होगा।

2017 29/8/17



FOR SHRI RAM RAJYAM  
 ABansal  
 AUTHORISED SIGNATORY



घ:- इस विक्रयपत्र के निष्पादन की तिथि से भूमि का स्वामित्व द्वितीयपक्ष में निहित हो गया है एवं वह स्वयं उसका उत्तराधिकारी, वारिस, इसका उपयोग एवं उपभोग अपनी इच्छानुसार कर सकेंगे, उसमें प्रथमपक्ष, उसके उत्तराधिकारी एवं वारिस किसी प्रकार की बाधा नहीं डालेंगे।

छ:- इस विक्रय पत्र की निष्पादन की तिथि से द्वितीयपक्ष किसी को भी हस्तान्तरित करने एवं इच्छानुसार उपयोग एवं उपभोग करने के लिए स्वतंत्र है।

द्वितीयपक्ष अभिकथन करता है कि:-

द्वितीयपक्ष ने उक्त अचल सम्पत्ति पर प्रथमपक्ष के स्वामित्व/मालिकानाहक के सम्बन्ध में सभी आवश्यक परीक्षण कर लिया है और वह उक्त अचल सम्पत्ति पर प्रथमपक्ष के स्वामित्व/मालिकाना हक के सम्बन्ध में पूर्णतः संतुष्ट है।

अंतरित भूमि/गाटा संख्या महायोजना में प्रस्तावित उपयोग पार्क, हरित पट्टिका आदि सार्वजनिक महत्व के प्रकृति का नहीं है। अंतरित भूमि/गाटा संख्या उत्तर प्रदेश आवास एवं विकास परिषद, विकास प्राधिकरण, पर्यटन विभाग अथवा अन्य किसी शासकीय विभाग के अन्तर्गत अधिग्रहण की प्रक्रिया से मुक्त/बाहर है।

महायोजना के विरुद्ध निर्माण किये जाने की वशा में अथवा उपरोक्त संख्याओं के विपरीत कोई भी तथ्य पाए जाने पर ध्वस्तीकरण सहित समस्त विधिक कार्यवाही हेतु क्रेता उत्तरदायी होगा।

अयोध्या के विकास हेतु राज्य सरकार के विभाग, अर्धशासकीय विभाग, प्राधिकरण, परिषद आदि द्वारा सहमति के आधार पर किये जाने अथवा अधिग्रहित किये जाने की स्थिति में जिलाधिकारी की अध्यक्षता में गठित समिति द्वारा निर्धारित दर पर क्रेता एवं उसके उत्तराधिकारी अंतरण करने हेतु बाध्य होंगे।

क्रेता यशजान



FOR SHRI RAM RAJYAM

ABansal  
AUTHORISED SIGNATORY



बैनामा का अन्य विवरण:-

जो कि विक्रेता प्रथमपक्ष की उपरोक्त सम्पत्ति आज तक प्रत्येक विवाद व भार से पाक व साफ है जिसका विक्रेता प्रथम पक्ष मालिक व काबिज है विक्रेता प्रथम पक्ष को अपनी उपरोक्त सम्पत्ति बहक केता द्वितीय पक्ष को बेचना दरकार है। अतः मन शरीर व बुद्धि से पूर्ण स्वस्थ रूप से रहकर विक्रेता प्रथम पक्ष ने अपनी उपरोक्त सम्पत्ति का कुल हक व अधिकार समेत बकीमत मु०-

पर उक्त केता द्वितीय पक्ष को बेचकर बैकामिल किया तथा कुल दाम मजकूर विक्रेता प्रथम पक्ष ने केता द्वितीय पक्ष से निम्नलिखित रूप से प्राप्त किया। कब्जा व दखल केता द्वितीय पक्ष को आज से जायदाद मुबइया पर विक्रेता प्रथमपक्ष ने अपनी भांति करा दिया है। केता द्वितीय पक्ष बइन्दराज नाम खुद हमेशा नसलन बाद नसलन जायदाद मुबइया पर काबिज व दखील रहें या जो चाहें सो करें। यदि बवजह नुक्स कानूनी या नुक्स हकीयत बैनामा हाजा रदद हो जावे तो केता द्वितीय पक्ष को अधिकार होगा कि वह अपना कुल दाम हर्जा व खर्चा समेत विक्रेता प्रथम पक्ष से वसूल कर लेवें। अतः यह बैनामा कामिल सुन व समझ कर अपनी स्वेच्छा से लिख दिया कि प्रमाण रहे और वक्त पर काम आवे। तफसील जायदाद मुबइया वाके मौजा

हरीपुर जामनाद नर जा लोहा  
 हर लोहा नर जा लोहा / मुक्ति १२६ १ २१६  
 ०-०१५५० ०-२५१० ०-०५३० ०-१२२०  
 ०-०२०२२५० ०-२० ०-०११२० ०-१२२०

कांत ज्ञानि ११/१



FOR SHRI RAM RAJYAM

*Abarsul*

AUTHORISED SIGNATORY



आवेदन सं०: 202400904003443

विक्रय पत्र

बही सं०: 1


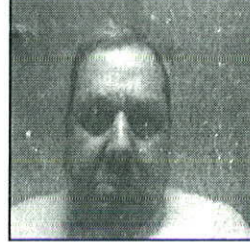
रजिस्ट्रेशन सं०: 2808

वर्ष: 2024

प्रतिफल- 3800000 स्टाम्प शुल्क- 266000 बाजारी मूल्य - 3086000 पंजीकरण शुल्क - 38000 प्रतिलिपिकरण शुल्क - 60 योग : 38060

श्री राम राज्यम एस्पायर द्वारा  
अभिषेक बंसल अधिकृत पदाधिकारी/ प्रतिनिधि,  
पुत्र श्री स्व हरिओम बंसल  
व्यवसाय : व्यापार  
निवासी: टवर लिंकन ए फ्लैट 307 ग्रेड ओमक्षे विभाग 93 बी नोएडा

*Abansal*



श्री, राम राज्यम एस्पायर द्वारा

अभिषेक बंसल अधिकृत  
पदाधिकारी/ प्रतिनिधि

ने यह लेखपत्र इस कार्यालय में दिनांक 04/05/2024  
एवं 02:06:39 PM बजे  
निबंधन हेतु पेश किया।

*Abansal*

रजिस्ट्रीकरण अधिकारी के हस्ताक्षर

*Pradeep Kumar*  
प्रदीप कुमार प्र०  
उप निबंधक :सोहावल  
अयोध्या  
04/05/2024  
*P*  
निबंधक लिपिक  
04/05/2024

प्रिंट करें





आवेदन सं०: 202400904003443

बही सं०: 1

रजिस्ट्रेशन सं०: 2808

वर्ष: 2024

निष्पादन लेखपत्र वाद सुनने व समझने मजमुन व प्राप्त धनराशि रु प्रलेखानुसार उक्त  
विक्रेता: 1

श्री अमर प्रताप वर्मा, पुत्र श्री हीरा लाल वर्मा

निवासी: दतौली मडना अयोध्या

व्यवसाय: व्यापार

*अमर प्रताप वर्मा*



क्रेता: 1

श्री राम राज्यम एस्पायर के द्वारा अभिषेक बंसल, पुत्र श्री स्व  
हरिओम बंसल

निवासी: टवर लिंकन ए फ्लैट 307 ग्रेड ओमक्षे विभाग 93 बी  
नोएडा

व्यवसाय: व्यापार

*अमर*




ने निष्पादन रवीकार किया : अिनकी पहचान  
पहचानकर्ता : 1

श्री वैष्णो लाल यादव, पुत्र श्री शिव कुमार यादव

निवासी: मिशन कंपाउंड अयोध्या

व्यवसाय: व्यापार

*वैष्णो*



पहचानकर्ता : 2

श्री ललित नागर, पुत्र श्री प्रताप सिंह नागर

निवासी: 127 सैनी ग्रेटर नोएडा

व्यवसाय: व्यापार

*ललित*



ने की । प्रत्यक्षतः भद्र साक्षियों के निशान अंगूठे नियमानुसार  
लिए गए है ।  
टिप्पणी :

रजिस्ट्रीकरण अधिकारी के हस्ताक्षर

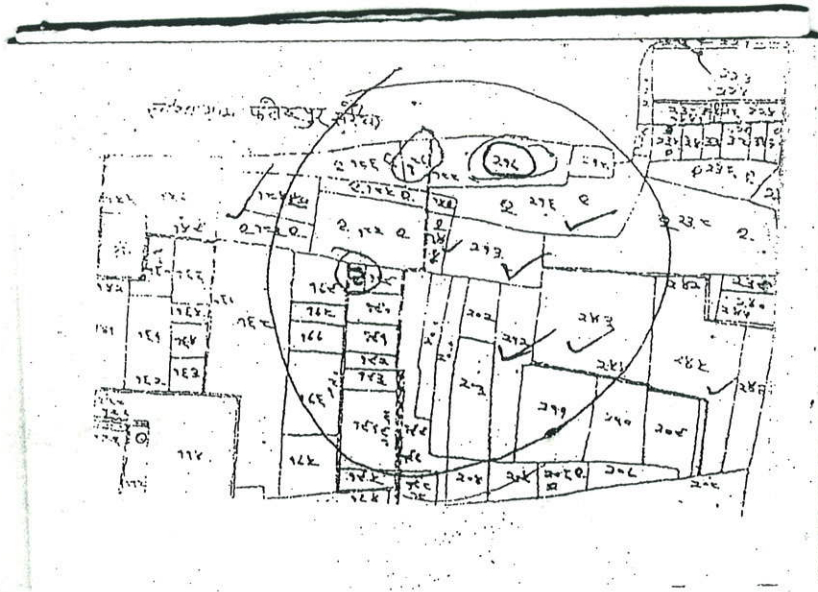
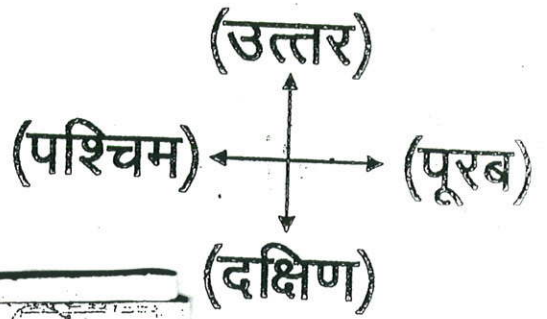
*प्रदीप कुमार प्र०*  
उप निबंधक : सोहावल  
अयोध्या  
04/05/2024

*निबंधक लिपिक अयोध्या*  
04/05/2024

प्रिंट करें

(9)

200 मीटर की त्रिज्या में पड़ने वाली सम्पत्ति:-



श्री राम राज्याम



प्रथम पक्ष:-

द्वितीय पक्ष:-

FOR SHRI RAM RAJYAM  
*Absent of*  
AUTHORISED SIGNATORY




8-2-2024  
 मतावज लेखक का नाम लाल जी यादव  
 मसुदा सं- 1 / प्रा दिनांक 21/11/23  
 पोखरण जिला और स्थान उप निवेशक कार्यालय  
 यादव समुदाय की गई सजमत  
 लाल जी यादव का नाम हस्ताक्षर

आवेदन सं०: 202400904003443

3853/24  
T.M.N. 6/6/24

बही संख्या 1 जिल्द संख्या 3327 के पृष्ठ 229 से 246 तक क्रमांक  
2808 पर दिनांक 04/05/2024 को रजिस्ट्रीकृत किया गया।

रजिस्ट्रीकरण अधिकारी के हस्ताक्षर

  
प्रदीप कुमार प्र०  
उप निबंधक : सोहावल  
अयोध्या  
04/05/2024





भूलेख - खतौनी  
राजस्व परिषद, उत्तर प्रदेश

Hindi

← Back

उद्धरण खतौनी (अप्रमाणित प्रति)

26/July/2025 04:16:05 PM

जनपद : अयोध्या

तहसील : सोहावल

ग्राम : हरीपुर जलालाबाद

ग्राम कोड : 166271

फसली वर्ष : 1428-1433 (01 जुलाई, 2020 से 30 जून, 2026)

खाता संख्या : 00193

अप्रमाणित प्रति

श्रेणी : 1-क/भूमि जो संक्रमणीय भूमिधरों के अधिकार में हो।

| खातेदार का विवरण  | खातेदारी प्रारम्भ होने का विवरण  |   | भूमि का विवरण    |   | रु         |  |
|---|--|---|------------------|---|------------|--|
| (2)   | (3)  | (4)   | (5)              | (6)                                     | (7)        |  |
| खसरा/ गाटा संख्या<br>नाम/पिता-पति-संरक्षक-प्रबंधक का नाम / जाति कोड / आधार नं0<br>(अन्तिम चार अंक) अथवा पैन नं0 (6-9 स्थान के अंक) / पता / जन्मतिथि (अवयस्क हेतु) | न्यायालय का नाम / कम्प्यूटरीकृत वाद संख्या अथवा आदेश संख्या / आदेश का दिनांक / जोत का आधार | वर्ष  | गाटा (यूनीक कोड) | गाटे का कुल क्षेत्रफल(हे०)              | हिस्से में |  |
| 181   | 1) इरसाद अहमद / इम्तियाज अहमद / नि. ग्राम  | 1) राजस्व न्यायालय (नायब तहसीलदार) / T202404230204559 / 03-09-2024 / विक्रय | 1402             | <b>181</b><br><b>(1662710181000012)</b> | 0.0160     | 1)<br>1/5<br>2)<br>1/5<br>3)<br>1/5<br>4)<br>1/5<br>5) - |
|   | 2) जुबेर अहमद खां / अनवारुल हसन / फतेहपुर सरैया  |   |                  |   |            |  |
|   | 3) वसीमुननिशां / इशियाक अहमद /   |   |                  |   |            |  |

फतेहपुर  
सरैया

4) शमीम  
बानों /  
इम्तियाज  
अहमद / नि.  
ग्राम

5) श्री राम  
राज्यम  
एम्पायर-2,  
701,  
सुपरटेक  
एसिरेल्ड  
कोर्ट सेक्टर  
93ए गौतम  
बुद्धनगर  
नोएडा  
20/301 /  
द्वारा जनरल  
मैलेजर  
अभिषेक  
वंसल पुत्र  
स्व0  
हरिओम  
बंसल / टवर  
लिंकन डी.-  
फ्लैट 306  
ग्रेड ओमक्षे  
विभाग 93वी

अप्रमाणित प्रति

कुल  
गाटे :  
एक

कुल क्षेत्रफल : शून्य दशमलव  
शून्य एक छह शून्य (हेक्टेयर)

कुल भू-राजस्व : शून्य  
दशमलव आठ शून्य रुपये

कुल अंश का क्षेत्रफल : शून्य  
दशमलव शून्य एक छह शून्य  
(हेक्टेयर)

नामान्तरण /  
परिवर्तन का विवरण

## खारिज किया गया

## दर्ज किया

| (10)   | (11)  | (12)                              | (13)           | (14)  | (15)                        |
|--|---|-----------------------------------|----------------|---|-----------------------------|
| न्यायालय का नाम /<br>कम्प्यूटरीकृत वाद<br>संख्या अथवा आदेश<br>संख्या / आदेश का<br>दिनांक / नामान्तरण<br>का आधार /<br>डिजिटल हस्ताक्षर<br>नाम (पदनाम) /<br>डिजिटल हस्ताक्षर<br>दिनांक | नाम/<br>पिता-<br>पति-<br>संरक्षक-<br>प्रबंधक<br>का नाम /<br>जाति<br>कोड /<br>आधार<br>नं0<br>(अन्तिम<br>चार अंक)<br>अथवा<br>पैन नं0<br>(6-9<br>स्थान के<br>अंक) /<br>पता /<br>जन्मतिथि<br>(अवयस्क<br>हेतु) | गाटे का खसरा नम्बर<br>/ यूनीक कोड | क्षेत्रफल(हे०) | नाम/<br>पिता-<br>पति-<br>संरक्षक-<br>प्रबंधक<br>का नाम /<br>जाति<br>कोड /<br>आधार<br>नं0<br>(अन्तिम<br>चार अंक)<br>अथवा<br>पैन नं0<br>(6-9<br>स्थान के<br>अंक) /<br>पता /<br>जन्मतिथि<br>(अवयस्क<br>हेतु) | गाटे का खसरा<br>/ यूनीक कोड |
| 1) राजस्व न्यायालय<br>(नायब तहसीलदार) /<br>T202404230204559<br>/ 03-09-2024 /<br>विक्रय / Santosh<br>Kumar Dwivedi () /<br>09-04-2025  | 1.1)<br>जुल्फिकार<br>अली/<br>इम्तियाज<br>अहमद/<br>नि. ग्राम (<br>: 0.0000)  | 181<br>(1662710181000012)         | 1.1) 0.0032    | 1.1) श्री<br>राम<br>राज्यम<br>एम्पायर-2,<br>701,<br>सुपरटेक<br>एसिरेल्ड<br>कोर्ट<br>सेक्टर<br>93ए<br>गौतम<br>बुद्धनगर<br>नोएडा<br>20/301 /<br>द्वारा  | 181<br>(16627101810)        |

जनरल  
मैलेजर  
अभिषेक  
वंसल पुत्र  
स्व0  
हरिओम  
बंसल /  
टवर  
लिकन  
डी.-फ्लैट  
306 ग्रेड  
ओमक्षे  
विभाग  
93वीं

(17) भूमि के सम्बन्ध में विचाराधीन राजस्व वाद की कम्प्यूटरीकृत संख्या

(18) बंधक/बंधक-मुक्त होने की स्थिति

(18.1) बंधक होने की स्थिति (संस्था अथवा बैंक का नाम/कोड/बंधक का दिनांक/धनराशि/आवेदन संख्या/खातेदार(पिता-पति-संरक्षक))

(18.2) बंधक-मुक्त होने की स्थिति (संस्था अथवा बैंक का नाम/कोड/बंधक-मुक्त का दिनांक/धनराशि/आवेदन संख्या/खातेदार(पिता-पति-संरक्षक)) :

अभ्युक्ति :

पूर्व आदेशों का विवरण :

1) 1429फ. द्वारा परवाना अमलदरामद न्यायालय उपजिलाधिकारी सोहावल अयोध्या वाद सं. टी. 202104230202419 ता.फै. 10.06.2021 अन्तर्गत धारा 38(1) उ.प्र.रा.सं. 2006 मोहम्मद अहमद खां बनाम सरकार वाद में आदेश हुआ कि ग्राम हरीपुर जलालाबाद परगना मंगलसी तहसील सोहावल जिला अयोध्या की वर्तमान खतौनी वर्तमान खतौनी सन् 1428 से 1433फ0 की खाता संख्या 193 व 194 पर अंकित गाटा संख्या 181/0.016हे0, व 187/0.063हे0, 217/0.182हे0 भूमि पर मोहम्मद अहमद खॉ पुत्र अनवारूल हसन खॉ नि0ग्राम का नाम अन्य सहखातेदारों के साथ दर्ज हो। ह.रा.नि.का./02.07.2021

2) 1429फ. आदेश न्याया. तहसीलदार सोहावल वाद सं. टी. 2022042300741 ता.फै. 07.06.2022 को आदेश हुआ कि ग्राम हरीपुर जलालाबाद परगना मंगलसी तहसील सोहावल जिला अयोध्या की खतौनी वर्ष 1428-1433 फसली की खाता संख्या 194 पर अंकित गाटा संख्या 187/0.0630हे. व 217/0.1820हे. व खाता संख्या 193 पर अंकित गाटा संख्या 181/0.016हे. कुल 3 किता रक्बा 0.261हे. का 1/4 भाग रक्बा 0.06525हे. सम्पूर्ण अंश लगानी

0.55रू0 से विक्रेता वसीमुन निशा पत्नी इस्तियाक निवासी फतेहपुर सरैया परगना मंगलसी तहसील सोहावल जिला अयोध्या का नाम निरस्त करके क्रेता राम मूरत पुत्र राम दयाल निवासी फतेहपुर सरैया परगना मंगलसी तहसील सोहावल जिला अयोध्या का नाम जरिए पंजीकृत बैनामा दिनांक 31.01.2022 के आधार पर दर्ज हो।  
ह.रा.नि.का./30.06.2022

3) 1431 फ. आदेशानुसार रा.नि. मंगलसी कम्प्यूटरीकृत आवेदन सं. 2023417700904003084 अन्तर्गत धारा 33(2) राजस्व संहिता 2006 दिनांक 13-08-2023 को आदेश हुआ कि मृतक शमीम बानो पत्नी इम्तियाज अहमद के स्थान पर जुल्फिकार अली भुट्टू व इरशाल अहमद खान पुत्रगण इम्तियाज अहमद खान निवासी ग्राम जगनपुर का नाम वरासतन दर्ज हो। ह.रा.नि.का./ 20.09.2023

4) 1431 फ. आदेशानुसार रा.नि. मंगलसी कम्प्यूटरीकृत आवेदन सं. 2023417700904003530 अन्तर्गत धारा 33(2) राजस्व संहिता 2006 दिनांक 13-09-2023 को आदेश हुआ कि मृतक शमीम बानो पत्नी इम्तियाज अहमद के स्थान पर जुल्फिकार अली भुट्टू, इरशाल अहमद खान पुत्रगण इम्तियाज अहमद खान निवासीगण ग्राम जगनपुर का नाम वरासतन दर्ज हो। ह.रा.नि.का./ 16.10.2023

कृपया उक्त खसरे की प्रस्थिति (भूखंड (गाटा) के वाद ग्रस्त /विक्रय /भू-नक्शा /नामांतरण बही ) हेतु खसरा संख्या पर क्लिक करें।

Disclaimer: उक्त आँकड़े मात्र अवलोकनार्थ हैं, उक्त विवरण अद्यतन है, तहसील कम्प्यूटर केन्द्र एवम सी.एस.सी/लोकवाणी केन्द्र से उद्धरण की प्रमाणित प्रति प्राप्त की जा सकती है।

Above content is for information. The information provided online is updated and no physical visit is required. For Certified copy, apply through e-district portal/CSC/Tehsil Computer Centre.

**Software Powered By: National Informatics Center, Uttar Pradesh State Unit, Lucknow.**

Hindi

← Back



भूलेख - खतौनी  
राजस्व परिषद, उत्तर प्रदेश

जनपद : अयोध्या

तहसील : सोहावल

ग्राम : हरीपुर जलालाबाद

ग्राम कोड : 166271

फसली वर्ष : 1428-1433 (01 जुलाई, 2020 से 30 जून, 2026)

खाता संख्या : 00194

अप्रमाणित प्रति

श्रेणी : 1-क/भूमि जो संक्रमणीय भूमिधरो के अधिकार में हो।

| खातेदार का विवरण  | खातेदारी प्रारम्भ होने का विवरण   | भूमि का विवरण  | खातेदार का                              |
|-------------------|---|--|---|
| (2)               | (3)   | (4)  | (5)                                     |
| खसरा/ गाटा संख्या | (2) नाम/पिता-पति-संरक्षक-प्रबंधक का नाम / जाति कोड / आधार नं0 (अन्तिम चार अंक) अथवा पैन नं0 (6-9 स्थान के अंक) / पता / जन्मतिथि (अवयस्क हेतु)   | (3) न्यायालय का नाम / कम्प्यूटरीकृत वाद संख्या अथवा आदेश संख्या / आदेश का दिनांक / जोत का आधार | (4) वर्ष                                |
|                   |   | (5) गाटा (यूनीक कोड)   | (6) गाटे का कुल क्षेत्रफल(हे०)          |
|                   |   |  | (7) हिस्से में                          |
|                   |   |  | (8) क्षेत्रफल में(हे०)                  |
| 187               | 1) जुबेर अहमद खां / अनवारुल हसन / फतेहपुर सरैया<br><br>2) सीता देवी / नरसिंह / हरीपुर जलालाबाद<br><br>3) इरसाद अहमद / इम्तियाज अहमद / नि. ग्राम | 1402   | <b>187</b><br><b>(1662710187000012)</b> |
|                   |   |  | 0.0630                                  |

कृपया उक्त खसरे की प्रस्थिति (भूखंड (गाटा) के वाद ग्रस्त / विक्रय /भू-नक्शा /नामांतरण बही ) हेतु खसरा संख्या पर क्लिक करें।

4)  
जुल्फिकार  
अली /  
इम्तियाज  
अहमद / नि.  
ग्राम

5) शमीम  
बानों /  
इम्तियाज  
अहमद / नि.  
ग्राम

6)  
वसीमुननिशां  
/ इश्तियाक  
अहमद /  
फतेहपुर  
सरैया

कुल गाटे :  
एक

कुल क्षेत्रफल : शून्य दशमलव शून्य छह तीन शून्य  
(हेक्टेयर)

कुल भू-राजस्व : एक दशमलव चार  
आठ रुपये

नामान्तरण / परिवर्तन  
का विवरण

## खारिज किया गया

| (10)   | (11)  | (12)                              | (13)             | (14)  | (15)                     |
|--|---|-----------------------------------|------------------|---|--------------------------|
| न्यायालय का नाम /<br>कम्प्यूटरीकृत वाद संख्या<br>अथवा आदेश संख्या /<br>आदेश का दिनांक /<br>नामान्तरण का आधार /<br>डिजिटल हस्ताक्षर नाम<br>(पदनाम) / डिजिटल<br>हस्ताक्षर दिनांक | नाम/<br>पिता-<br>पति-<br>संरक्षक-<br>प्रबंधक<br>का नाम /<br>जाति<br>कोड /<br>आधार<br>नं०<br>(अन्तिम<br>चार अंक)<br>अथवा<br>पैन नं०<br>(6-9<br>स्थान के<br>अंक) /<br>पता /<br>जन्मतिथि<br>(अवयस्क<br>हेतु) | गाटे का खसरा नम्बर<br>/ यूनीक कोड | क्षेत्रफल(हे०)   | नाम/<br>पिता-<br>पति-<br>संरक्षक-<br>प्रबंधक<br>का नाम /<br>जाति<br>कोड /<br>आधार<br>नं०<br>(अन्तिम<br>चार अंक)<br>अथवा<br>पैन नं०<br>(6-9<br>स्थान के<br>अंक) /<br>पता /<br>जन्मतिथि<br>(अवयस्क<br>हेतु) | गाटे का खर<br>/ यूनीक को |
| 1) ऑनलाइन उत्तराधिकार<br>/<br>2020417700904002003<br>/ 11-01-2021 / वरासत /<br>UDAY RAJ () / 06-05-<br>2024  | 1.1) जुबेर<br>अहमद<br>खां/<br>अनवारुल<br>हसन/<br>फतेहपुर<br>सरैया (:<br>-)  | 187<br>(1662710187000012)         | 1.1) -<br>2.1) - | 1.1)<br>आतिका /<br>जुबेर<br>अहमद<br>खान /<br>फतेहपुर<br>सरैया<br>2.1) श्री<br>राम<br>राज्यम<br>एम्पायर-2,<br>701,<br>सुपरटेक<br>एसिरेल्ड  | 187<br>(16627101)        |
| 2) राजस्व न्यायालय (नायब<br>तहसीलदार) /<br>T202404230204559 /<br>03-09-2024 / विक्रय /<br>Santosh Kumar<br>Dwivedi () / 10-04-<br>2025   | 2.1)<br>जुल्फिकार<br>अली/<br>इम्तियाज<br>अहमद/  |                                   |                  |   |                          |

नि. ग्राम ( : -)

कोर्ट  
सेक्टर  
93ए  
गौतम  
बुद्धनगर  
नोएडा  
20/301 /  
द्वारा  
जनरल  
मैलेजर  
अभिषेक  
वंसल पुत्र  
स्व0  
हरिओम  
बंसल /  
टवर  
लिनकन  
डी.-फ्लैट  
306 ग्रेड  
ओमक्षे  
विभाग  
93वी

अप्रमाणित प्रति

(17) भूमि के सम्बन्ध में विचाराधीन राजस्व वाद की कम्प्यूटरीकृत संख्या

(18) बंधक/बंधक-मुक्त होने की स्थिति

(18.1) बंधक होने की स्थिति (संस्था अथवा बैंक का नाम/कोड/बंधक का दिनांक/धनराशि/आवेदन संख्या/खातेदार(पिता-पति-संरक्षक))

(18.2) बंधक-मुक्त होने की स्थिति (संस्था अथवा बैंक का नाम/कोड/बंधक-मुक्त का दिनांक/धनराशि/आवेदन संख्या/खातेदार(पिता-पति-संरक्षक)) :

अभ्युक्ति :

पूर्व आदेशों का विवरण :

1) 1428फ. आदेशानुसार रा.नि. मंगलसी कम्प्यूटरीकृत आवेदन सं. 2020417700904002003 अन्तर्गत धारा 33(2) राजस्व संहिता 2006 दिनांक 11.01.2021 को आदेश हुआ कि मृतक जुबेर अहमद खां पुत्र अनवारूल हसन

के स्थान पर आतिका पत्नी जुबेर अहमद खान नि.ग्राम फतेहपुर सरैया का नाम वरासतन दर्ज हो।  
ह.रा.नि.का./21.01.2021

2) 1429फ. द्वारा परवाना अमलदरामद न्यायालय उपजिलाधिकारी सोहावल अयोध्या वाद सं. टी. 202104230202419 ता.फै. 10.06.2021 अन्तर्गत धारा 38(1) उ.प्र.रा.सं. 2006 मोहम्मद अहमद खां बनाम सरकार वाद में आदेश हुआ कि ग्राम हरीपुर जलालाबाद परगना मंगलसी तहसील सोहावल जिला अयोध्या की वर्तमान खतौनी वर्तमान खतौनी सन् 1428 से 1433फ0 की खाता संख्या 193 व 194 पर अंकित गाटा संख्या 181/0.016हे0, व 187/0.063हे0, 217/0.182हे0 भूमि पर मोहम्मद अहमद खॉ पुत्र अनवारूल हसन खॉ नि0ग्राम का नाम अन्य सहखातेदारों के साथ दर्ज हो। ह.रा.नि.का./02.07.2021

3) 1429फ. आदेश न्याया. तहसीलदार सोहावल वाद सं. टी. 2022042300741 ता.फै. 07.06.2022 को आदेश हुआ कि ग्राम हरीपुर जलालाबाद परगना मंगलसी तहसील सोहावल जिला अयोध्या की खतौनी वर्ष 1428-1433 फसली की खाता संख्या 194 पर अंकित गाटा संख्या 187/0.0630हे. व 217/0.1820हे. व खाता संख्या 193 पर अंकित गाटा संख्या 181/0.016हे. कुल 3 किता रक्बा 0.261हे. का 1/4 भाग रक्बा 0.06525हे. सम्पूर्ण अंश लगानी 0.55रू0 से विक्रेता वसीमुन निशा पत्नी इस्तियाक निवासी फतेहपुर सरैया परगना मंगलसी तहसील सोहावल जिला अयोध्या का नाम निरस्त करके क्रेता राम मूरत पुत्र राम दयाल निवासी फतेहपुर सरैया परगना मंगलसी तहसील सोहावल जिला अयोध्या का नाम जरिए पंजीकृत बैनामा दिनांक 31.01.2022 के आधार पर दर्ज हो।  
ह.रा.नि.का./30.06.2022

4) 1430फ. द्वारा परवाना अमलदरामद न्यायालय उपजिलाधिकारी सोहावल अयोध्या वाद सं. टी. 201804230204078 अन्तर्गत धारा 116 उ.प्र.रा.सं. 2006 ग्राम हरीपुर जलालाबाद सीतादेवी बनाम इरशाद अहमद आदि वाद में दिनांक 14.09.2022 को आदेश हुआ कि गाटा सं. 187, 217 के सम्बन्ध में कुर्रा बंटवारा निम्न प्रकार है। 1. श्रीमती सीता देवी पत्नी नरसिंह नि. हरीपुर जलालाबाद गाटा सं. 187मि./0.031हे. व गाटा सं. 217मि./0.108हे. कुल 2 किता क्षे. 0.139 ल. 2.88 व 2. इरशाद अहमद, जुल्फिकार अली पुत्रगण इस्तियाज अहमद व शमीम बानो पत्नी इस्तियाज अहमद, इस्तियाक अहमद, जुबेर अहमद पुत्रगण अनवारूल हसन नि. फतेहपुर सरैया गाटा सं. 187मि./0.032हे. व गाटा सं. 217मि./0.074हे. कुल 2 किता क्षे. 0.106हे. ल. 2.87 ।  
ह.रा.नि.का./17.10.2022

5) 1431 फ. आदेशानुसार रा.नि. मंगलसी कम्प्यूटरीकृत आवेदन सं. 2023417700904003530 अन्तर्गत धारा 33(2) राजस्व संहिता 2006 दिनांक 13-09-2023 को आदेश हुआ कि मृतक शमीम बानो पत्नी इस्तियाज अहमद के स्थान पर जुल्फिकार अली भुट्टू, इरसाल अहमद खान पुत्रगण इस्तियाज अहमद खान निवासीगण ग्राम जगनपुर का नाम वरासतन दर्ज हो। ह.रा.नि.का./ 16.10.2023

कृपया उक्त खसरे की प्रस्थिति (भूखंड (गाटा) के वाद ग्रस्त /विक्रय /भू-नक्शा /नामांतरण बही ) हेतु खसरा संख्या पर क्लिक करें।

Disclaimer: उक्त आँकडे मात्र अवलोकनार्थ हैं, उक्त विवरण अद्यतन है, तहसील कम्प्यूटर केन्द्र एवम सी.एस.सी/लोकवाणी केन्द्र से उद्धरण की प्रमाणित प्रति प्राप्त की जा सकती है।

Above content is for information. The information provided online is updated and no physical visit is required. For Certified copy, apply through e-district portal/CSC/Tehsil Computer Centre.

**Software Powered By: National Informatics Center, Uttar Pradesh State Unit, Lucknow.**

अप्रमाणित प्रति



भूलेख - खतौनी  
राजस्व परिषद, उत्तर प्रदेश

Hindi

← Back

उद्धरण खतौनी (अप्रमाणित प्रति)

26/July/2025 03:30:22 PM

जनपद : अयोध्या

तहसील : सोहावल

ग्राम : हरीपुर जलालाबाद

ग्राम कोड : 166271

फसली वर्ष : 1428-1433 (01 जुलाई, 2020 से 30 जून, 2026)

खाता संख्या : 00194

अप्रमाणित प्रति

श्रेणी : 1-क/भूमि जो संक्रमणीय भूमिधरों के अधिकार में हो।

| खातेदार का विवरण  | खातेदारी प्रारम्भ होने का विवरण   | भूमि का विवरण  | खातेदार का                     |
|-------------------|---|--|--------------------------------|
| (2)               | (3)   | (4)  | (5)                            |
| (6)               | (7)   | (8)  |                                |
| खसरा/ गाटा संख्या | नाम/पिता-पति-संरक्षक-प्रबंधक का नाम / जाति कोड / आधार नं0 (अन्तिम चार अंक) अथवा पैन नं0 (6-9 स्थान के अंक) / पता / जन्मतिथि (अवयस्क हेतु) | न्यायालय का नाम / कम्प्यूटरीकृत वाद संख्या अथवा आदेश संख्या / आदेश का दिनांक / जोत का आधार | वर्ष                           |
|                   |   | गाटा (यूनीक कोड)   | गाटे का कुल क्षेत्रफल(हे०) में |
|                   |   |  | हिस्से में                     |
|                   |   |  | क्षेत्रफल में(हे०)             |
| 217               | 1) जुबेर अहमद खां / अनवारुल हसन / फतेहपुर सरैया<br>2) सीता देवी / नरसिंह / हरीपुर जलालाबाद<br>3) इरसाद अहमद / इम्तियाज अहमद / नि. ग्राम   | 1402   | 217<br>(1662710217000012)      |
|                   |   |  | 0.1820                         |

4)  
जुल्फिकार  
अली /  
इम्तियाज  
अहमद / नि.  
ग्राम

5) शमीम  
बानों /  
इम्तियाज  
अहमद / नि.  
ग्राम

6)  
वसीमुननिशां  
/ इश्तियाक  
अहमद /  
फतेहपुर  
सरैया

कुल गाटे :  
एक

कुल क्षेत्रफल : शून्य दशमलव एक आठ दो शून्य  
(हेक्टेयर)

कुल भू-राजस्व : चार दशमलव दो सात  
रुपये

नामान्तरण /  
परिवर्तन का विवरण

## खारिज किया गया

## दर्ज किया

| (10)<br>न्यायालय का नाम /<br>कम्प्यूटरीकृत वाद<br>संख्या अथवा आदेश<br>संख्या / आदेश का<br>दिनांक / नामान्तरण<br>का आधार /<br>डिजिटल हस्ताक्षर<br>नाम (पदनाम) /<br>डिजिटल हस्ताक्षर<br>दिनांक | (11)<br>नाम/<br>पिता-<br>पति-<br>संरक्षक-<br>प्रबंधक<br>का नाम /<br>जाति<br>कोड /<br>आधार<br>नं०<br>(अन्तिम<br>चार अंक)<br>अथवा<br>पैन नं०<br>(6-9<br>स्थान के<br>अंक) /<br>पता /<br>जन्मतिथि<br>(अवयस्क<br>हेतु) | (12)<br>गाटे का खसरा नम्बर<br>/ यूनीक कोड | (13)<br>क्षेत्रफल(हे०) | (14)<br>नाम/<br>पिता-<br>पति-<br>संरक्षक-<br>प्रबंधक<br>का नाम /<br>जाति<br>कोड /<br>आधार<br>नं०<br>(अन्तिम<br>चार अंक)<br>अथवा<br>पैन नं०<br>(6-9<br>स्थान के<br>अंक) /<br>पता /<br>जन्मतिथि<br>(अवयस्क<br>हेतु) | (15)<br>गाटे का खसरा<br>/ यूनीक कोड |
|--|---|---|------------------------|---|-------------------------------------|
| 1) राजस्व न्यायालय<br>(नायब तहसीलदार) /<br>T202404230204559<br>/ 03-09-2024 /<br>विक्रय / Santosh<br>Kumar Dwivedi () /<br>10-04-2025  | 1.1)<br>जुल्फिकार<br>अली/<br>इम्तियाज<br>अहमद/<br>नि. ग्राम (<br>: -)   | 217<br>(1662710217000012)                 | 1.1) -                 | 1.1) श्री<br>राम<br>राज्यम<br>एम्पायर-2,<br>701,<br>सुपरटेक<br>एसिरेल्ड<br>कोर्ट<br>सेक्टर<br>93ए<br>गौतम<br>बुद्धनगर<br>नोएडा<br>20/301 /<br>द्वारा  | 217<br>(16627102170)                |

जनरल  
मैलेजर  
अभिषेक  
वंसल पुत्र  
स्व0  
हरिओम  
बंसल /  
टवर  
लिनकन  
डी.-फ्लैट  
306 ग्रेड  
ओमक्षे  
विभाग  
93वी

(17) भूमि के सम्बन्ध में विचाराधीन राजस्व वाद की कम्प्यूटरीकृत संख्या

(18) बंधक/बंधक-मुक्त होने की स्थिति

(18.1) बंधक होने की स्थिति (संस्था अथवा बैंक का नाम/कोड/बंधक का दिनांक/धनराशि/आवेदन संख्या/खातेदार(पिता-पति-संरक्षक))

(18.2) बंधक-मुक्त होने की स्थिति (संस्था अथवा बैंक का नाम/कोड/बंधक-मुक्त का दिनांक/धनराशि/आवेदन संख्या/खातेदार(पिता-पति-संरक्षक)) :

अभ्युक्ति :

पूर्व आदेशों का विवरण :

1) 1428फ. आदेशानुसार रा.नि. मंगलसी कम्प्यूटरीकृत आवेदन सं. 2020417700904002003 अन्तर्गत धारा 33(2) राजस्व संहिता 2006 दिनांक 11.01.2021 को आदेश हुआ कि मृतक जुबेर अहमद खां पुत्र अनवारूल हसन के स्थान पर आतिका पत्नी जुबेर अहमद खान नि.ग्राम फतेहपुर सरैया का नाम वरासतन दर्ज हो।  
ह.रा.नि.का./21.01.2021

2) 1429फ. द्वारा परवाना अमलदरामद न्यायालय उपजिलाधिकारी सोहावल अयोध्या वाद सं. टी. 202104230202419 ता.फै. 10.06.2021 अन्तर्गत धारा 38(1) उ.प्र.रा.सं. 2006 मोहम्मद अहमद खां बनाम सरकार वाद में आदेश हुआ कि ग्राम हरीपुर जलालाबाद परगना मंगलसी तहसील सोहावल जिला अयोध्या की वर्तमान खतौनी वर्तमान खतौनी सन् 1428 से 1433फ0 की खाता संख्या 193 व 194 पर अंकित गाटा संख्या 181/0.016हे0, व 187/0.063हे0, 217/0.182हे0 भूमि पर मोहम्मद अहमद खाँ पुत्र अनवारूल हसन खाँ नि0ग्राम का नाम अन्य सहखातेदारों के साथ दर्ज हो। ह.रा.नि.का./02.07.2021

3) 1429फ. आदेश न्याया. तहसीलदार सोहावल वाद सं. टी. 2022042300741 ता.फै. 07.06.2022 को आदेश हुआ कि ग्राम हरीपुर जलालाबाद परगना मंगलसी तहसील सोहावल जिला अयोध्या की खतौनी वर्ष 1428-1433 फसली की खाता संख्या 194 पर अंकित गाटा संख्या 187/0.0630हे. व 217/0.1820हे. व खाता संख्या 193 पर अंकित गाटा संख्या 181/0.016हे. कुल 3 किता रक्बा 0.261हे. का 1/4 भाग रक्बा 0.06525हे. सम्पूर्ण अंश लगानी 0.55रू0 से विक्रेता वसीमुन निशा पत्नी इस्तियाक निवासी फतेहपुर सरैया परगना मंगलसी तहसील सोहावल जिला अयोध्या का नाम निरस्त करके क्रेता राम मूरत पुत्र राम दयाल निवासी फतेहपुर सरैया परगना मंगलसी तहसील सोहावल जिला अयोध्या का नाम जरिए पंजीकृत बैनामा दिनांक 31.01.2022 के आधार पर दर्ज हो।  
ह.रा.नि.का./30.06.2022

4) 1430फ. द्वारा परवाना अमलदरामद न्यायालय उपजिलाधिकारी सोहावल अयोध्या वाद सं. टी. 201804230204078 अन्तर्गत धारा 116 उ.प्र.रा.सं. 2006 ग्राम हरीपुर जलालाबाद सीतादेवी बनाम इरशाद अहमद आदि वाद में दिनांक 14.09.2022 को आदेश हुआ कि गाटा सं. 187, 217 के सम्बन्ध में कुर्रा बंटवारा निम्न प्रकार है। 1. श्रीमती सीता देवी पत्नी नरसिंह नि. हरीपुर जलालाबाद गाटा सं. 187मि./0.031हे. व गाटा सं. 217मि./0.108हे. कुल 2 किता क्षे. 0.139 ल. 2.88 व 2. इरशाद अहमद, जुल्फिकार अली पुत्रगण इस्तियाज अहमद व शमीम बानो पत्नी इस्तियाज अहमद, इस्तियाक अहमद, जुबेर अहमद पुत्रगण अनवारूल हसन नि. फतेहपुर सरैया गाटा सं. 187मि./0.032हे. व गाटा सं. 217मि./0.074हे. कुल 2 किता क्षे. 0.106हे. ल. 2.87 ।  
ह.रा.नि.का./17.10.2022

5) 1431 फ. आदेशानुसार रा.नि. मंगलसी कम्प्यूटरीकृत आवेदन सं. 2023417700904003530 अन्तर्गत धारा 33(2) राजस्व संहिता 2006 दिनांक 13-09-2023 को आदेश हुआ कि मृतक शमीम बानो पत्नी इस्तियाज अहमद के स्थान पर जुल्फिकार अली भुट्टू, इरसाल अहमद खान पुत्रगण इस्तियाज अहमद खान निवासीगण ग्राम जगनपुर का नाम वरासतन दर्ज हो। ह.रा.नि.का./ 16.10.2023

कृपया उक्त खसरे की प्रस्थिति (भूखंड (गाटा) के वाद ग्रस्त /विक्रय /भू-नक्शा /नामांतरण बही ) हेतु खसरा संख्या पर क्लिक करें।

Disclaimer: उक्त आँकड़े मात्र अवलोकनार्थ हैं, उक्त विवरण अद्यतन है, तहसील कम्प्यूटर केन्द्र एवम सी.एस.सी/लोकवाणी केन्द्र से उद्धरण की प्रमाणित प्रति प्राप्त की जा सकती है।

Above content is for information. The information provided online is updated and no physical visit is required. For Certified copy, apply through e-district portal/CSC/Tehsil Computer Centre.

**Software Powered By: National Informatics Center, Uttar Pradesh State Unit, Lucknow.**