

Uday Pratap Singh
साहावल-अयोध्या
2020-21

श्री राम राज्याम
साहावल-अयोध्या
2020-21

साहावल-अयोध्या
2020-21

लेखपत्र का संक्षिप्त विवरण

- 01. लेखपत्र का प्रकार:- वैयक्तिक
- 02. विक्रेता अनुसूचित जाति के हैं या नहीं:- नहीं
- 03. निष्पादन दिनांक:- 28-11-2023 यूनिट कोड:-
- 04. भूमि का प्रकार:- फ्लट
- 05. ग्राम- दशपुर जहाहाबाद
परगना:- काही तहसील साहावल जिला अयोध्या।
- 06. सम्पत्ति का विवरण गाटा सं०:- 232 2023
0.4/10
फ्लट 20-11-2023
रकबा:- 20-11-2023

विक्रेता की जाति:- ब्राह्मण क्रेता की जाति:- ब्राह्मण

Uday Pratap Singh

FOR SHRI RAM RAJYAM
Shri Ram Rajyam
AUTHORISED SIGNATORY



चौहद्दी:-

- पूरब :- श्री राम राजम
- पश्चिम :- श्री राम राजम
- उत्तर :- श्री (राम राजम) नतीर (राम)
- दक्षिण :- श्री राम राजम

- 07. मापन का इकाई:- ~~से.मी.~~
- 08. विकीत सम्पत्ति का क्षेत्रफल:- २०५५ बी.मी.टर
- 09. यदि निर्माण है तो आंशिक क्षेत्रफल:- ५
- 10. रेट लिस्ट में निर्धारित दर:- ५३०० ~~बी.मी.टर~~
- 11. प्रारूप कोड आदि का विवरण:- ११५५
- 12. सड़क की स्थिति नाम सहित:-
- 13. सड़क से दूरी यदि विकीत सम्पत्ति सड़क पर नहीं है तो:-
- 14. आबादी से दूरी :-
- 15. प्रतिफल :- ११०५१०००
- 16. मालियत :- ११०५१०००
- 17. स्टाम्प :- ११००००
- 18. पक्षकारों की संख्या:-

IN-UP 78723203720195V
22-11-2023

विकेता :- २

केता :- १

श्री राम राजम (राम राजम) परा ११५५

Handwritten signature



FOR SHRI RAM RAJYAM
Handwritten signature
AUTHORISED SIGNATORY

19:-प्रथम पक्ष विक्रेता का विवरण:-

उपरोक्त विवरण के अनुसार श्री राम रायम का नाम है।
पता: [Handwritten address details]
[Handwritten details regarding the first party]

20:-द्वितीय पक्ष केता का विवरण :-

श्री [Handwritten name] का नाम है।
पता: [Handwritten address details]
[Handwritten details regarding the second party]

21:-गवाह नं०:-1.

[Handwritten signature and details of witness 1]
[Handwritten details regarding witness 1]

22:-गवाह नं०:-2.

[Handwritten signature and details of witness 2]
[Handwritten details regarding witness 2]

[Handwritten signature]



FOR SHRI RAM RAIYAM
[Signature]
AUTHORISED SIGNATORY



23. विक्रीत भूमि का इकरारनामा हुआ है कि नहीं:- \times
 24. कुओं पेड बोरिंग की स्थिति:- \times
 25. विक्रेता की हैसियत-स्वयं/वहैसियत संरक्षक/प्रतिनिधि:- \times
 26. विक्रीत भूमि इम्प्रूवमेंट ट्रस्ट के अन्दर है या बाहर:- \times
 27. जिलाधिकारी महोदय द्वारा जारी मूल्यांकन सूची प्रभावी दिनांक-

01.08.2017 के पृष्ठ- \times

कालम- \times में निर्धारित दर रूपया- 2300 प्रति- ग्राम कोड- 2001

वर्गमीटर/हेक्टेयर से- 99999000

सम्पत्ति का मूल्यांकन:-

660000 का मूल्य

प्रथम पक्ष निम्नवत अभिकथन करता है-

क:- उक्त सम्पत्ति प्रथमपक्ष के पूर्ण रूप से कब्जे एवं स्वामित्व में जिस पर कोई ऋण कर एवं अन्य प्रभार बकाया नहीं है और न ही किसी अदालती कार्यवाही में विवादास्पद है।

ख:- प्रथमपक्ष ने इससे पूर्व उक्त भूमि को किसी अन्य को विक्रय, वान बंधक या अन्य प्रकार से हस्तांतरित नहीं किया है।

ग:- प्रथमपक्ष को विक्रय करने का पूर्ण अधिकार है।

घ:- विक्रीत भूमि पर कब्जा द्वितीयपक्ष को दे दिया गया है।

ङ:- विक्रीत भूमि सभी प्रकार के भारों और प्रभारों से मुक्त है। इस विक्रय पत्र के दिनांक से पूर्व समस्त प्रभारों का दायित्व प्रथमपक्ष का तथा भविष्य में उत्पन्न प्रभार का दायित्व द्वितीय पक्ष का होगा। भूमि स्वामित्व सम्बन्धी ट्रुंटे के लिए प्रथम पक्ष उत्तरदायी होगा।

Haleeratap Singh



संयुक्त



FOR SHRI RAM RAJYAM

Abanul

AUTHORISED SIGNATORY



च:- इस विक्रयपत्र के निष्पादन की तिथि से भूमि का स्वामित्व द्वितीयपक्ष में निहित हो गया है एवं वह स्वयं उसका उत्तराधिकारी, वारिस इसका उपयोग एवं उपभोग अपनी इच्छानुसार कर सकेंगे, उसमें प्रथमपक्ष, उसके उत्तराधिकारी एवं वारिस किसी प्रकार की बाधा नहीं डालेंगे।

छ:- इस विक्रय पत्र की निष्पादन की तिथि से द्वितीयपक्ष किसी को भी हस्तान्तरित करने एवं इच्छानुसार उपयोग एवं उपभोग करने के लिए स्वतंत्र है।

द्वितीयपक्ष अभिकथन करता है कि-

द्वितीयपक्ष ने उक्त अचल सम्पत्ति पर प्रथमपक्ष के स्वामित्व/मालिकानाहक के सम्बन्ध में सभी आवश्यक परीक्षण कर लिया है और वह उक्त अचल सम्पत्ति पर प्रथमपक्ष के स्वामित्व/मालिकाना हक के सम्बन्ध में पूर्णतः संतुष्ट है।

अंतरित भूमि/गाटा संख्या महायोजना में प्रस्तावित उपयोग पार्क, हरित पट्टिका आदि सार्वजनिक महत्व के प्रकृति का नहीं है। अंतरित भूमि/गाटा संख्या उत्तर प्रदेश आवास एवं विकास परिषद, विकास प्राधिकरण, पर्यटन विभाग अथवा अन्य किसी शासकीय विभाग के अन्तर्गत अधिग्रहण की प्रक्रिया से मुक्त/बाहर है।

महायोजना के विरुद्ध निर्माण किये जाने की दशा में अथवा उपरोक्त तथ्यों के विपरीत कोई भी तथ्य पाए जाने पर ध्वस्तीकरण सहित समस्त विधिक कार्यवाही हेतु क्रेता उत्तरदायी होगा।

अयोध्या के विकास हेतु राज्य सरकार के विभाग, अर्धशासकीय विभाग, प्राधिकरण, परिषद आदि द्वारा सहमति के आधार पर क्रय किये जाने अथवा अधिग्रहित किये जाने की स्थिति में जिलाधिकारी की अध्यक्षता में गठित समिति द्वारा निर्धारित दर पर क्रेता एवं उसके उत्तराधिकारी अंतरण करने हेतु बाध्य होंगे।

Uday Pratap Singh



Uday Pratap Singh



FOR SHRI RAM RAJYAM

Uday Pratap Singh

AUTHORISED SIGNATORY



बैनामा का अन्य विवरण:-

जो कि विक्रेता प्रथमपक्ष की उपरोक्त सम्पत्ति आज तक प्रत्येक विवाद व भार से पाक व साफ है जिसका विक्रेता प्रथम पक्ष मालिक व काबिज है विक्रेता प्रथम पक्ष को अपनी उपरोक्त सम्पत्ति बहक केता द्वितीय पक्ष को बेचना दरकार है। अतः मन शरीर व बुद्धि से पूर्ण स्वस्थ रूप से रहकर विक्रेता प्रथम पक्ष ने अपनी उपरोक्त सम्पत्ति का कुल हक व अधिकार समेत बकीमत मु०-९९०५९०००) 10.10.2023 11.05.2023 नुं 5470245 344585 पर उक्त केता द्वितीय पक्ष को बेचकर बैकामिल किया तथा कुल दाम मजकूर विक्रेता प्रथम पक्ष ने केता द्वितीय पक्ष से निम्नलिखित रूप से प्राप्त किया। कब्जा व दखल केता द्वितीय पक्ष को आज से जायदाद मुबइया पर विक्रेता प्रथमपक्ष ने अपनी भांति करा दिया है। केता द्वितीय पक्ष बइन्दराज नाम खुद हमेशा नसलन बाद नसलन जायदाद मुबइया पर काबिज व दखील रहें या जो चाहें सो करें। यदि बवजह नुक्स कानूनी या नुक्स हकीयत बैनामा हाजा रद्द हो जावे तो केता द्वितीय पक्ष को अधिकार होगा कि वह अपना कुल दाम हर्जा व खर्चा समेत विक्रेता प्रथम पक्ष से वसूल कर लेवें। अतः यह बैनामा कामिल चुन व समझ कर अपनी स्वेच्छा से लिख दिया कि प्रमाण रहे और वक्त पर काम आवे। तफसील जायदाद मुबइया वाके मौजा हरौर जमहालप कर्नामूल

10.10.2023 11.05.2023 नुं 5470245 344585

Adair Pratap Singh


अभिप्रेत


FOR SHRI RAM RAJYAM
Adair Pratap Singh
 AUTHORISED SIGNATORY



आवेदन सं०: 202300904009108

विक्रय पत्र


बही सं०: 1

रजिस्ट्रेशन सं०: 7461

वर्ष: 2023

प्रतिफल- 11051000 स्टाम्प शुल्क- 774000 बाजारी मूल्य - 11051000 पंजीकरण शुल्क - 110510 प्रतिलिपिकरण शुल्क - 60 योग : 110570

श्री श्रीराम राज्यम एस्पायर द्वारा
अभिषेक बंसल अधिकृत पदाधिकारी/ प्रतिनिधि,
पुत्र श्री हरिओम बंसल
व्यवसाय : व्यापार
निवासी: टवर लिंकन डी फ्लैट नं- 306 गेंड ओमक्षे विभाग 93 बी



अभिषेक बंसल अधिकृत पदाधिकारी/
प्रतिनिधि

श्री, श्रीराम राज्यम एस्पायर द्वारा

ने यह लेखपत्र इस कार्यालय में दिनांक 28/11/2023 एवं
02:35:43 PM बजे
निबंधन हेतु पेश किया।

ASansal

रजिस्ट्रीकामा अधिकारी के हस्ताक्षर


Rahul Singh
राहुल सिंह

उप निबंधक : सोहावल

अयोध्या
28/11/2023

निबंधक लिपिक
28/11/2023

प्रिंट करें



इस प्रकार प्रथम पक्ष ने सम्पूर्ण प्रतिफल प्राप्त करने के पश्चात विलेख का निष्पादन किया। अतएव इस विक्रय पत्र में उल्लिखित उपरोक्त तथ्यों एवं शर्तों के साक्ष्य स्वरूप दोनों पक्षकारों ने इस पर बिना किसी दबाव अथवा प्रलोभन के तथा पूर्ण होशो हवास में निम्नलिखित दो गवाहों के समक्ष हस्ताक्षर किये।

CCRA-
420231121-0540273 फ़ोन: 5470245. ~~शिवकुमार~~
344 पत्ते पर 11. T. D. 5. जय श्री राम



~~Dev~~

Varishmo Jalyedav
S/o Shivkumar
Jayedav
Aad - 60 Cant
Ayodhya.



Ar. Moida
S/o P.S. Moida
Ar. Moida
8800532288

Udai Prataf Singh



FOR SHRI RAM RAJYAM
Ar. Moida
AUTHORISED SIGNATORY



आवेदन सं०: 202300904009108

बही सं०: 1

रजिस्ट्रेशन सं०: 7461

वर्ष: 2023

निष्पादन लेखपत्र वाद सुनने व समझने मजमून व प्राप्त धनराशि रु प्रलेखानुसार उक्त

विक्रेता: 1

श्री उदय प्रताप सिंह, पुत्र श्री वीरेन्द्र बहादुर सिंह

निवासी: प्रतापपुर कला अम्बेडकरनगर

व्यवसाय: व्यापार

विक्रेता: 2



श्री संजय यादव, पुत्र श्री गंगती प्रसाद

निवासी: रामपुर पुवारी पर अमसिन तह(0)सदर अयोध्या

व्यवसाय: व्यापार

क्रेता: 1

संजय यादव



श्री श्रीराम राज्यम एस्पायर के द्वारा अभिषेक बंसल, पुत्र श्री हरिओम बंसल

निवासी: टवर लिंकन डी फ्लैट नं- 306 गैंड ओगक्षे विभाग 93 बी

व्यवसाय: व्यापार

ने निष्पादन स्वीकार किया। जिनकी पहचान पहचानकर्ता : 1

श्री विष्णुलाल यादव, पुत्र श्री शिव कुमार यादव

निवासी: मिशन कंपाउंड अयोध्या

व्यवसाय: व्यापार

पहचानकर्ता : 2

श्री ललित भागए, पुत्र श्री प्रताप सिंह नागर

निवासी: 126 सैनी गेट नोएडा

व्यवसाय: व्यापार



रजिस्ट्रीकरण अधिकारी के हस्ताक्षर

राहुल सिंह

उप निबंधक : सोहावल

अयोध्या
28/11/2023

निबंधक लिपिक अयोध्या
28/11/2023

ने की। प्रत्यक्षतः अद्र साक्षियों के निशान अंगूठे नियमानुसार लिए गए हैं।
टिप्पणी :

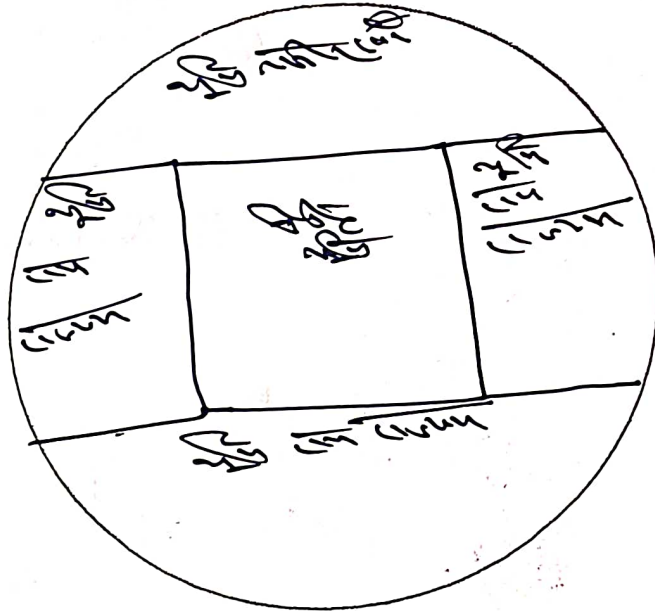
प्रिंट करें

50 मीटर त्रिज्या में नक्शा नजरी

(उत्तर)

(पश्चिम) \longleftrightarrow (पूरब)

(दक्षिण)



Uday Pratapsingh

श्री राम राज्या

FOR SHRI RAM RAJYAM

Abansol

AUTHORISED SIGNATORY



22-09-2023

बस्तावेज लेखक का नाम लाल जी यादव

अनुज्ञापि स०-1/97 दिनांक 22-09-2023 तक

पश्चिमान्त जिला और स्थान उप निबन्धक कार्यालय


पानावल अयाध्या ली गई रजरत.

बस्तावेज लेखक का नाम बस्तावेज

आवेदन सं०: 202300904009108

बही संख्या 1 जिल्द संख्या 3186 के पृष्ठ 373 से 390 तक क्रमांक 7461 पर
दिनांक 28/11/2023 को रजिस्ट्रीकृत किया गया।


रजिस्ट्रीकरण अधिकारी के हस्ताक्षर


राहुल सिंह.

उप निबंधक : सोहावल

अयोध्या
28/11/2023

प्रिंट करें



उद्धरण खतौनी (अप्रमाणित प्रति)

15/May/2025 09:45:33 AM

←
Back

जनपद: अयोध्या

तहसील: सोहावल

ग्राम: हरीपुर जलालाबाद

ग्राम कोड: 166271

फसली वर्ष: 1425-1430 (01 जुलाई, 2017 से 30 जून, 2023)

खाता संख्या: 00826

श्रेणी : 1-क/भूमि जो संक्रमणीय भूमिधरों के अधिकार में हो।

खातेदार का विवरण	खातेदारी प्रारम्भ होने का विवरण	भूमि का विवरण	खातेदार
खसरा/ (2) गाटा नाम/पिता- संख्या पति- संरक्षक- प्रबंधक का नाम / जाति कोड / आधार नं0 (अन्तिम चार अंक) अथवा पैन नं0 (6-9 स्थान के अंक) / पता / जन्मतिथि (अवयस्क हेतु)	(3) न्यायालय का नाम / कम्प्यूटरीकृत वाद संख्या अथवा आदेश संख्या / आदेश का दिनांक / जोत का आधार	(4) वर्ष	(5) गाटा (यूनीक कोड)
(6) गाटे का कुल क्षेत्रफल(हे०)	(7) हिस्से में	(8) क्षेत्र में(हे०)	

238	1) हीरालाल / रामरूप / हरीपुर जलालाबाद	चक्रिपू0 238 (1662710238000012)	0.9110
	2) दुखहरन / राम किशुन / हरीपुर जलालाबाद		
	3) भुल्लर / राम किशुन / हरीपुर जलालाबाद		
	4) अंगनू / राम किशुन / हरीपुर जलालाबाद		
	5) रामशंकर / काशीराम / हरीपुर जलालाबाद		
	6) राममूरत / शिवप्रसाद / हरीपुर जलालाबाद		
	7) उमेश कुमार / शिवप्रसाद / हरीपुर जलालाबाद		
	8) श्रीमती अभयराजी बेवा / शिवप्रसाद /		



भूलेख - खतौनी
राजस्व परिषद, उत्तर प्रदेश

9) राम सूरत
/ गयाप्रसाद
/ हरीपुर
जलालाबाद

10) श्रीमती
रामपियारी /
गयाप्रसाद /
हरीपुर
जलालाबाद

11) मो०
नसीर खां /
मो० शब्बीर
खां / कोट
सराय

12) जवाहिर
/ रामरूप /
हरीपुर
जलालाबाद

13) श्रीमती
विद्या / राम
प्रसाद /
हरीपुर
जलालाबाद

14)
कामताप्रसाद
/ शीतला
प्रसाद / नि.
ग्राम

15) ललिता
देवी /
शीतला

प्रसाद / नि.
ग्राम

16) राम
सूरत / गया
प्रसाद / नि.
ग्राम

17) राममूरत
/ शिव प्रसाद
/ नि. ग्राम

18) उमेश
कुमार / शिव
प्रसाद / नि.
ग्राम

कुल गाटे:
एक

कुल क्षेत्रफल: शून्य दशमलव नौ एक एक शून्य
(हेक्टेयर)

कुल भू-राजस्व: चार शून्य दशमलव नौ
तीन रुपये

नामान्तरण / परिवर्तन का
विवरण

खारिज किया गया

(10) न्यायालय का नाम / कम्प्यूटरीकृत वाद संख्या अथवा आदेश संख्या / आदेश का दिनांक / नामान्तरण का आधार / डिजिटल हस्ताक्षर नाम (पदनाम) / डिजिटल हस्ताक्षर दिनांक	(11) नाम/पिता- पति-संरक्षक- प्रबंधक का नाम / जाति कोड / आधार नं0 (अन्तिम चार अंक) अथवा पैन नं0 (6-9 स्थान के अंक) / पता / जन्मतिथि (अवयस्क हेतु)	(12) गाटे का खसरा नम्बर / यूनीक कोड	(13) क्षेत्रफल(हे०)	(14) नाम/पिता- पति-संरक्षक- प्रबंधक का नाम / जाति कोड / आधार नं0 (अन्तिम चार अंक) अथवा पैन नं0 (6-9 स्थान के अंक) / पता / जन्मतिथि (अवयस्क हेतु)	(15) गां / ए
1) ऑनलाइन उत्तराधिकार / 2025417700904001525 / 11-04-2025 / वरासत / Santosh Kumar Dwivedi (KANOONGO) / 12-04- 2025	1.1) श्रीमती अभयराजी बेवा/ शिवप्रसाद/ हरीपुर जलालाबाद (शेष क्षेत्रफल :	238 (1662710238000012)	1.1) - 2.1) - 3.1) - 4.1) - 5.1) -	1.1) उमेश कुमार / शिव प्रसाद वर्मा / पूराकाशीनाथ, हरीपुर जलालाबाद तहसील सोहावल जिला अयोध्या	23 (16
2) अन्य / 3 / 28-07-2015 / वरासत / Santosh Kumar Dwivedi (KANOONGO) / 03-05- 2025	-) 2.1) अंगनू/ राम किशुन/ हरीपुर जलालाबाद (शेष क्षेत्रफल :		5.2) - 5.3) - 6.1) -	1.2) राम मूरत वर्मा / शिव प्रसाद वर्मा / पूराकाशीनाथ, हरीपुर जलालाबाद तहसील सोहावल जिला अयोध्या	
3) अन्य / 4 / 21-07-2016 / वरासत / Santosh Kumar Dwivedi (KANOONGO) / 03-05- 2025	-) 3.1) ललिता देवी/शीतला प्रसाद/नि. ग्राम (शेष क्षेत्रफल :		7.1) - 8.1) -	2.1) सुरेन्द्र कुमार / अंगनू	
4) अन्य / 1662/T20160423022449 / 24-09-2016 / वसीयत /	-)		8.2) -		

Santosh Kumar Dwivedi (KANOONGO) / 03-05- 2025	4.1) रामशंकर/ काशीराम/ हरीपुर जलालाबाद (शेष क्षेत्रफल : -)	9.1) - 9.2) - 9.3) - 10.1) - 10.2) - 11.1) - 12.1) - 12.2) - 12.3) - 12.4) - 12.5) - 13.1) -	/ नि.ग्राम 2.2) वीरेन्द्र कुमार / अंगनू / नि.ग्राम 2.3) राजधानी / अंगनू/ नि.ग्राम 3.1) कामताप्रसाद / शीतला प्रसाद / नि.ग्राम 4.1) चम्पा / राम तिलक / हरीपुर जलालाबाद 5.1) अरविन्द कुमार मौर्य / राम उजागिर मौर्य / जलालाबाद मौजा हरीपुर जलालाबाद 5.2) रामानन्द / राम सुन्दर / पूराकाशीनाथ मौजा हरीपुर जलालाबाद 5.3) राकेश कुमार / राजेन्द्र प्रसाद / पूराकाशीना मौजा हरीपुर जलालाबाद
5) राजस्व न्यायालय (तहसीलदार) / T201804230204057 / 27-10-2018 / विक्रय /	5.1) राम सूरत/गया प्रसाद/नि. ग्राम (शेष क्षेत्रफल : -)		
Santosh Kumar Dwivedi (KANOONGO) / 03-05- 2025	5.2) राम सूरत/ गयाप्रसाद/ हरीपुर जलालाबाद (शेष क्षेत्रफल : -)		
6) राजस्व न्यायालय (तहसीलदार) / T201804230203738 / 28-11-2020 / वरासत /	5.3) श्रीमती रामपियारी/ गयाप्रसाद/ हरीपुर जलालाबाद (शेष क्षेत्रफल : -)		
Santosh Kumar Dwivedi (KANOONGO) / 03-05- 2025	6.1) भुल्लर/ राम किशुन/ हरीपुर जलालाबाद (शेष क्षेत्रफल : -)		
7) ऑनलाइन उत्तराधिकार / 2021417700904002740 / 09-06-2021 / वरासत /	7.1) दुखहरन/ राम किशुन/ हरीपुर		
Santosh Kumar Dwivedi (KANOONGO) / 03-05- 2025			
8) राजस्व न्यायालय (तहसीलदार) / T2021042305818 / 28- 02-2022 / विक्रय /			
Santosh Kumar Dwivedi (KANOONGO) / 03-05- 2025			
9) राजस्व न्यायालय (तहसीलदार) / T2021042305838 / 31- 05-2022 / विक्रय /			
Santosh Kumar Dwivedi			

(KANOONGO) / 03-05-2025	जलालाबाद (शेष क्षेत्रफल : -)	6.1) दुखहरन / राम किशुन / हरीपुर जलालाबाद
10) राजस्व न्यायालय (तहसीलदार) / T202304230201435 / 16-03-2023 / विक्रय / Santosh Kumar Dwivedi	8.1) अरविन्द कुमार मौर्य/ राम उजागिर मौर्य/ जलालाबाद मौजा हरीपुर जलालाबाद	6.2) वीरेन्द्र कुमार / अंगनू / नि.ग्राम
(KANOONGO) / 05-05-2025	जलालाबाद मौजा हरीपुर जलालाबाद	6.3) सुरेन्द्र कुमार / अंगनू / नि.ग्राम
11) राजस्व न्यायालय (तहसीलदार) / T2021042305192 / 24- 07-2023 / विक्रय / Santosh Kumar Dwivedi	(शेष क्षेत्रफल : -)	7.1) सुरेन्द्र कुमार / अंगनू / नि.ग्राम
(KANOONGO) / 05-05-2025	8.2) रामानन्द/ राम सुन्दर/ पूराकाशीनाथ मौजा हरीपुर जलालाबाद	7.2) वीरेन्द्र कुमार / अंगनू / नि.ग्राम
12) राजस्व न्यायालय (तहसीलदार) / T202304230204799 / 20-10-2023 / विक्रय / Santosh Kumar Dwivedi	(शेष क्षेत्रफल : -)	8.1) विजय कुमार सिंह / त्रिभुवन सिंह / रामपुर पुवारी तहसील सदर जिला अयोध्या
(KANOONGO) / 06-05-2025	9.1) उमेश कुमार/शिव प्रसाद/नि. ग्राम (शेष क्षेत्रफल : -)	हा.नि. प्रतीक्षा ए.ए. 11 बैदेही नगर फै. जि. अयोध्या
13) राजस्व न्यायालय (तहसीलदार) / T202304230204177 / 20-02-2024 / विक्रय / Santosh Kumar Dwivedi	9.2) उमेश कुमार/ शिवप्रसाद/ हरीपुर जलालाबाद	8.2) राम शंकर सिंह / त्रिभुवन सिंह / रामपुर पुवारी तहसील सदर जिला अयोध्या
(KANOONGO) / 06-05-2025	(शेष क्षेत्रफल : -)	
	9.3) उमेश कुमार/शिव प्रसाद वर्मा/ पूराकाशीनाथ,	

हरीपुर
जलालाबाद
तहसील
सोहावल जिला
अयोध्या (शेष
क्षेत्रफल : -)

9.1) संजय
यादव / मंगली
प्रसाद यादव /
रामपुर पुवारी
तहसील सदर
जिला अयोध्या

10.1) सुरेन्द्र
कुमार/अंगनू/
नि.ग्राम (शेष
क्षेत्रफल : -)

10.1) राम
शंकर सिंह /
त्रिभुवन सिंह /
रामपुर पुवारी
तहसील सदर
जिला अयोध्या

10.2) सुरेन्द्र
कुमार/अंगनू/
नि.ग्राम (शेष
क्षेत्रफल : -)

10.2) विजय
कुमार सिंह /
त्रिभुवन सिंह /
रामपुर पुवारी
तहसील सदर
जिला अयोध्या
हा.नि. प्रतीक्षा
ए.ए. 11 बैदेही
नगर फै. जि.
अयोध्या

11.1) चम्पा/
राम तिलक/
हरीपुर
जलालाबाद
(शेष क्षेत्रफल :
-)

11.1) उदय
प्रताप सिंह /
वीरेन्द्र बहादुर
सिंह/प्रतापपुर
कला जिला
अम्बेडकरनगर
(शेष क्षेत्रफल :
-)

12.1) उदय
प्रताप सिंह/
वीरेन्द्र बहादुर
सिंह/प्रतापपुर
कला जिला
अम्बेडकरनगर
(शेष क्षेत्रफल :
-)

11.2) संजय
यादव / मंगली
प्रसाद /
रामपुर पुवारी
तहसील सदर
जिला अयोध्या

12.2) राम
शंकर सिंह/
त्रिभुवन सिंह/
रामपुर पुवारी
तहसील सदर
जिला अयोध्या

(शेष क्षेत्रफल :
-)

12.3) विजय
कुमार सिंह/
त्रिभुवन सिंह/
रामपुर पुवारी
तहसील सदर
जिला अयोध्या
हा.नि. प्रतीक्षा
ए.ए. 11 बैदेही
नगर फै. जि.
अयोध्या (शेष
क्षेत्रफल : -)

12.4) संजय
यादव/मंगली
प्रसाद/रामपुर
पुवारी तहसील
सदर जिला
अयोध्या (शेष
क्षेत्रफल : -)

12.5) संजय
यादव/मंगली
प्रसाद यादव/
रामपुर पुवारी
तहसील सदर
जिला अयोध्या
(शेष क्षेत्रफल :
-)

13.1) संजय
यादव/मंगली
प्रसाद/रामपुर
पुवारी तहसील
सदर जिला
अयोध्या (शेष
क्षेत्रफल : -)

12.1)
श्रीरामराज्यम
द्वारा जनरल
मैनेजर
अभिषेक वंसल
/ हरीओम
वंसल / फ्लैट
न. 306 ग्रेड
ओम क्षेत्र
ब्लाक इंटर
कालेज केपास
नोयड़ा
गोतमबुद्धनगर

13.1)
श्रीरामराज्यम
द्वारा जनरल
मैनेजर
अभिषेक वंसल
/ हरीओम
वंसल / फ्लैट
न. 306 ग्रेड
ओम क्षेत्र
ब्लाक इंटर
कालेज केपास
नोयड़ा
गोतमबुद्धनगर

(17) भूमि के सम्बन्ध में विचाराधीन राजस्व वाद की कम्प्यूटरीकृत संख्या

(18) बंधक/बंधक-मुक्त होने की स्थिति

(18.1) बंधक होने की स्थिति (संस्था अथवा बैंक का नाम/कोड/बंधक का दिनांक/धनराशि/आवेदन संख्या/खातेदार(पिता-पति-संरक्षक)) :

1) Baroda U.P Bank/17210/14-07-2024/290000.00/177009042024004717210/हीरालाल(रामरूप), हीरालाल(रामरूप), हीरालाल(रामरूप), हीरालाल(रामरूप), हीरा लाल(राम रूप), हीरा लाल(राम रूप)

(18.2) बंधक-मुक्त होने की स्थिति (संस्था अथवा बैंक का नाम/कोड/बंधक-मुक्त का दिनांक/धनराशि/आवेदन संख्या/खातेदार(पिता-पति-संरक्षक)) :

अभ्युक्ति:

1) 1423फ.द्वारा बंधक विलेख बड़ौदा उ.प्र.ग्रामीण बैंक मुमताज नगर खातेदार हीरालाल पुत्र रामरूप की ग्राम जलालाबाद की खातासं.675गाटासं.261, 296, व खातासं.607 गाटासं.122,123,131 व खातासं.673गाटासं.182, व 213 को मु.123000/-अपने अंश को बैंक के पक्ष में बन्धक की गयी। ह.र.का./ 07.10.15 (डिजिटल हस्ताक्षर: BALDEV PRASAD CHAUBEY (RAGISTER KANOON GO) / 14-12-2020)

2) 1424फ0 द्वारा बंधक पत्र शाखा प्रबंधक बड़ौदा उ0प्र0गा0 बैंक शाखा मुमताज नगर खातेदार दुखहरन, भुल्लर, वीरेन्द्र कुमार पुत्रगण राम किशुन व राजधानी पत्नी अंगनू ने बैंक से मु0 112000/-ऋण स्वीकृत कराकर खातासं0 673 की गाटासं0 189, 213, 214 व 215 तथा खातासं0 701 की गाटासं0 321 व खातासं0 208 की गाटासं0 119 के अपने अंश को बैंक के पक्ष में बंधक कर दिया है। ह0र0का0/ 19.06.17 (डिजिटल हस्ताक्षर: BALDEV PRASAD CHAUBEY (RAGISTER KANOON GO) / 14-12-2020)

3) 1425फ. द्वारा बंधक विलेख बड़ौदा उ.प्र.ग्रा.बैंक शाखा मुमताज नगर खातेदार श्रीमती चम्पा देवी पत्नी राम तिलक ने बैंक से मु.230000/- ऋण स्वीकृत कराकर गाटासं. 673 क, 189, 213, 214, 215 के अपने अंश को बैंक के पक्ष में बंधक कर दिया है। ह.र.का./ 08.09.17 (डिजिटल हस्ताक्षर: BALDEV PRASAD CHAUBEY (RAGISTER KANOON GO) / 14-12-2020)

4) 1427फ. द्वारा भूमि मुक्ति पत्र शाखा प्रबंधक बड़ौदा उ.प्र.ग्रा.बैंक शाखा मुमताजनगर अयो. के पत्र दि. 20.06.19 के अनुसार खातेदार कामता प्रसाद पुत्र शीतला प्रसाद व ललिता देवी पत्नी शीतला प्रसाद ग्राम हरीपुर जलालाबाद की गाटा सं. 185/0.0820, 186/0.156, 189/0.040, 182/0.393, 213/0.3550, 214/0.095, 238/0.911, 216ख/0.460, 215/0.0160हे. ऋण अदा होने से बंधक मुक्त की गयी। ह.र.का./08.07.19 (डिजिटल हस्ताक्षर: BALDEV PRASAD CHAUBEY (RAGISTER KANOON GO) / 14-12-2020)

5) 1428फ. द्वारा शाखा प्रबन्धक बड़ौदा उ.प्र.ग्रा. बैंक शाखा मुमताजनगर के बंधक पत्र दि. 01.02.2021 के अनुसार खातेदार कामता प्रसाद पुत्र शीतला प्रसाद की ग्राम हरीपुर जलालाबाद की गाटा सं. 185,186,189,182,213,214,238,215 क्षे. 2.048हे. का 0.090हे. भूमि मु. 161000/- ऋण लेने की एवज में बंधक

की गयी। ह.रा.नि.का./12.02.2021 (डिजिटल हस्ताक्षर: BALDEV PRASAD CHAUBEY (RAGISTER KANOON GO) / 22-02-2021)

पूर्व आदेशों का विवरण:

- 1) 1415फ0 द्वारा परवाना अमलदरामद न्या0उपजिलाधिकारीसोहावल फैजावाद वाद सं027धारा 143ज0वि0अ0ग्राम हरीपुर जलालावाद मो0नसीर खां बनाम सरकार ता0फै0 30.4.08आदेश हुआ कि ग्राम हरीपुर जलालावादकी खतौनी सन् 1410-1415फ0 के खाता संख्या
- 2) 591के गाटा 238मि0/0.114को अकृषिक भूमि आवादी घोषित किया जाता है। ह0र0का0/05.5.08
- 3) 1423फ.रा.नि.मुबारकगंज द्वारा दि.28.07.15 को आदेश हुआकि खातासं.673पर मृतक अंगनू के स्थान पर सुरेन्द्र कुमार, वीरेन्द्र कुमार पुत्रगण अंगनू व राजधानी पत्नी अंगनू नि.ग्राम का नाम वरासतन दर्ज हो। ह.र.का./04.08.15
- 4) 1424फ.रा.नि.रौनाही द्वारा दि.21.07.16को आदेश हुआकि खातासं.673 व 103 से मृतक ललितादेवी के स्थान पर कामता पुत्र शीतला प्रसाद नि.ग्राम का नाम वरासतन दर्ज हो। ह.र.का./ 22.07.16
- 5) 1424फ0 आदेश तह0 सोहावल वादसं0 1662/टी0 20160423022449/24.09.16 को आदेश हुआकि ग्राम हरीपुर जलालाबाद खातासं0 673 व ग्राम मांझाकला खातासं0 176 व ग्राम फतेहपुर सैरैया खातासं0 225 व ग्राम सरायनामू खातासं0 220 व ग्राम इस्माइल नगर सिहोरा खातासं0 281 पर अंकित मृतक खातेदार रामशंकर पुत्र काशीराम नि0 सरायनामू का निरस्त करके वसीयत प्राप्तकर्ता चम्पा पत्नी रामतिलक नि0 हरीपुर जलालाबाद का नाम जरिये पंजीकृत वसीयतनामा सं0 भू0 दर्ज हो। ह0र0का0/ 29.10.16
- 6) 1425फ. आदेश तहसीलदार सोहावल वादसं. 1407 टी.2017042345022046 / 06.12.17 को आदेश हुआकि खातासं. 673 पर अंकित गाटासं. 216 ख / 0.460 हे. में से 83.64 वर्गमी. ल.प.से राम सूरत पुत्र गया प्रसाद का नाम निरस्त करके क्रेता अवधेश वर्मा पुत्र रामतीरथ वर्मा नि. पूरे काशीनाथ मौजा हरीपुर जलालाबाद का नाम जरिये बैनामा सहखातेदार सं.भू.दर्ज हो। ह.र.का./ 14.12.17
- 7) 1426फ. आदेश तहसीलदार सोहावल वाद सं. टी.201804230204057 ता.फै. 27.10.2018 को आदेश हुआ कि गाटा सं. 185/0.082हे. व 186/0.156हे. व 189/0.040हे. व 182/0.393हे. व 213/0.355हे. व 214/0.095हे. व 238/0.911हे. व 216ख/0.460हे. व 215/0.015हे. कुल 9 किता रकबा 2.508 का 1/3 भाग का 1/2 भाग रकबा 0.418हे. सम्पूर्ण अंश ल.प. से विक्रेता राम सूरत पुत्र गया प्रसाद व श्रीमती राम पियारी पत्नी गया प्रसाद का नाम निरस्त करके क्रेता अरविन्द कुमार मौर्य पुत्र राम उजागिर मौर्य निवासी जलालाबाद मौजा हरीपुर जलालाबाद तह. सोहावल जि. फैजाबाद व रामानन्द पुत्र राम सुन्दर व राकेश कुमार पुत्र राजेन्द्र प्रसाद निवासीगण ग्राम पूराकाशीनाथ मौजा हरीपुर जलालाबाद तह. सोहावल जि. फैजाबाद का नाम जरिये बैनामा दर्ज हो। ह.र.का./12.11.18
- 8) 1427फ. रा.नि. मंगलसी द्वारा प्रपत्र आर.सी.9 ख आदेश दि. 29.07.2019 को आदेश हुआ कि मृतक श्रीमती ललिता देवी पत्नी शीतला प्रसाद के स्थान पर कामता प्रसाद पुत्र शीतला प्रसाद नि.ग्राम हरीपुर जलालाबाद का नाम वरासतन दर्ज हो। ह.र.का./30.07.19
- 9) 1428फ. आदेश न्याया. तहसीलदार सोहावल वाद सं. टी. 201804230203738 ता.फै. 28.11.2020 को आदेश हुआ कि ग्राम हरीपुर जलालाबाद परगना मंगलसी तहसील सोहावल जिला अयोध्या की खतौनी वर्ष 1422-1427

फसली की खाता संख्या 673, 208, 701, 207, पर अंकित मृतक खातेदार भुल्लर पुत्र श्याम किशुन निवासी हरीपुर जलालाबाद परगना मंगलसी तहसील सोहावल जिला अयोध्या के स्थान पर वरासतन दुखहरन पुत्र राम किशुन व वीरेन्द्र, सुरेन्द्र पुत्रगण अंगून निवासीगण ग्राम हरीपुर जलालाबाद परगना मंगलसी तहसील सोहावल जिला अयोध्या का नाम जरिए वरासतन दर्ज हो। ह.रा.नि.का./08.02.2021

10) 1428फ. आदेशानुसार रा.नि. मंगलसी कम्प्यूटरीकृत आवेदन सं. 2021417700904002740 अन्तर्गत धारा 33(2) राजस्व संहिता 2006 दिनांक 09.06.2021 को आदेश हुआ कि मृतक दुखहरन पुत्र राम किशुन के स्थान पर सुरेन्द्र कुमार, वीरेन्द्र कुमार पुत्रगण अंगून नि.ग्राम हरीपुर जलालाबाद का नाम वरासतन दर्ज हो। ह.रा.नि.का./18.06.2021

11) 1429फ. आदेश न्याया. तहसीलदार न्यायिक सोहावल वाद सं. टी. 2021042305818 ता.फै. 28.02.2022 को आदेश हुआ कि ग्राम हरीपुर जलालाबाद परगना मंगलसी तहसील सोहावल जिला अयोध्या की खतौनी वर्ष 1428-1433 फसली की खाता संख्या 826 पर अंकित गाटा संख्या 185/0.0820हे0 व 186/0.1560हे0 व 189/0.0400हे0 व 182/0.3930हे0 व 213/0.3550हे0 व 214/0.0950हे0 व 238/0.9110हे0 व 216ख/0.4600हे0 व 215/0.0160हे0 कुल 9 किता रक्बा 2.5080हे0 मे से रक्बा 0.27253हे0 सम्पूर्ण अंश लगान 12.25रू0 से विक्रेता अरविन्द कुमार मौर्य पुत्र राम उजागिर मौर्या निवासी जलालाबाद मौजा व पोस्ट हरीपुर जलालाबाद व रामानन्द पुत्र राम सुन्दर निवासी पूराकाशीनाथ पोस्ट हरीपुर जलालाबाद परगना मंगलसी तहसील सोहावल जिला अयोध्या का नाम निरस्त करके क्रेता विजय कुमार सिंह पुत्र त्रिभुवन सिंह निवासी मौजा रामपुर पुवारी पोस्ट मड़ना परगना अमसिन तहसील सदर जिला अयोध्या व हाल निवासी प्रतीक्षा ए.ए. 11 बैदेही नगर फैजाबाद जिला अयोध्या व राम शंकर सिंह पुत्र त्रिभुवन सिंह निवासी रामपुर पुवारी पोस्ट मड़ना परगना अमसिन तहसील सदर जिला अयोध्या का नाम जरिए पंजीकृत बैनामा दिनांक 20.12.2021 क्रमांक 5761 प्रतिफल धनराशि 3000000/रू0 के आधार पर संक्रमणीय सहखातेदार भूमिधर दर्ज हो। ह.रा.नि.का./12.04.2022

12) 1429फ. आदेश न्याया. ना.तह. मसौधा वाद सं. टी. 2021042305627 ता.फै. 15.03.2022 को आदेश हुआ कि ग्राम हरीपुर जलालाबाद परगना मंगलसी तहसील सोहावल जिला अयोध्या की खतौनी वर्ष 1428-1433 फसली की खाता संख्या 826 पर अंकित गाटा संख्या 185/0.0820हे. व 186/0.1560हे. व 189/ 0.0400हे. व 182/0.3930हे. व 213/0.3550हे. व 214/0.0950हे. व 216ख/ 0.4600हे. व 215/0.0160हे. कुल 8 किता रक्बा 1.597हे. में से 0.1330हे. सम्पूर्ण अंश लगानी 0.38रू0 से विक्रेता चम्पा देवी पत्नी राम तिलक निवासी हरीपुर जलालाबाद परगना मंगलसी तहसील सोहावल जिला अयोध्या का नाम निरस्त करके क्रेता उदय प्रताप सिंह पुत्र वीरेन्द्र बहादुर सिंह निवासी प्रतापपुर कला जिला अम्बेडकरनगर व संजय यादव पुत्र मंगली प्रसाद निवासी रामपुर पुवारी परगना अमसिन तहसील सदर जिला अयोध्या का नाम जरिए पंजीकृत बैनामा दिनांक 08.12.2021 के आधार पर दर्ज हो। ह.रा.नि.का./12.04.2022

13) 1429फ. आदेश न्याया. तहसीलदार न्यायिक सोहावल वाद सं. टी. 2021042305838 ता.फै. 31.05.2022 को आदेश हुआ कि ग्राम हरीपुर जलालाबाद परगना मंगलसी तहसील सोहावल जिला अयोध्या की खतौनी वर्ष 1428-1433 फसली की खाता संख्या 826 पर अंकित गाटा संख्या 185/0.0820हे0 व 186/0.1560हे0 व 189/0.0400हे0 व 182/0.3930हे0 व 213/0.3550हे0 214/0.0950हे0 व 238/0.9110हे0 व 216ख/0.4600हे0 व 215/0.0160हे0 कुल 9 किता रक्बा 2.508 हे0 मे से रक्बा 0.139हे0 सम्पूर्ण अंश लगान 30.86रू0 से विक्रेता उमेश कुमार पुत्र शिवप्रसाद निवासी मौजा हरीपुर जलालाबाद परगना मंगलसी तहसील सोहावल जिला अयोध्या का नाम निरस्त करके क्रेता संजय यादव पुत्र मंगली प्रसाद यादव निवासी रामपुर पुवारी परगना अमसिन तहसील सदर जिला

अयोध्या का नाम जरिए पंजीकृत बैनामा दिनांक 29.12.2021 क्रमांक 5964 प्रतिफल धनराशि 2000000/रू0 के आधार पर संक्रमणीय भूमिधर दर्ज हो। ह.रा.नि.का./30.06.2022

14) 1431फ. आदेश न्याया. तहसीलदार-न्यायिक, सोहावल वाद सं0 T202304230201435 ता0 फै0 16.03.2023 को आदेश हुआ कि ग्राम हरीपुर जलालाबाद परगना मंगलसी तहसील सोहावल जिला अयोध्या की खतौनी वर्ष 1428-1433 फसली की खाता संख्या 826 पर अंकित गाटा संख्या 185/0.0820हे. व 186/0.1560हे. व 189/0.0400हे. व 182/0.3930हे. व 213/0.3550हे. व 214/0.0950हे. व 238/0.9110हे. व 216ख/0.4600हे. व 215/0.0160हे. कुल 9 किता रक्बा 2.508हे. में से 0.185हे. अपना सम्पूर्ण अंश लगानी 2.25रू0 से विक्रेता सुरेन्द्र कुमार पुत्र अंगनू निवासी पूराकाशीनाथ मौजा हरीपुर जलालाबाद परगना मंगलसी तहसील सोहावल जिला अयोध्या का नाम निरस्त करके क्रेता राम शंकर सिंह पुत्र त्रिभुवन सिंह व विजय कुमार सिंह पुत्र त्रिभुवन सिंह निवासी रामपुर पुवारी तहसील सदर जिला अयोध्या का नाम जरिए पंजीकृत बैनामा दिनांक 04.01.2023 के आधार पर दर्ज हो। ह.रा.नि.का./24-04-2023

15) 1431फ. आदेश न्याया. तहसीलदार-न्यायिक, सोहावल वाद सं0 T2021042305192 ता0 फै0 24-07-2023 को आदेश हुआ कि ग्राम हरीपुर जलालाबाद परगना मंगलसी तहसील सोहावल जिला अयोध्या की खतौनी वर्ष 1428-1433 फसली की खाता संख्या 826 पर अंकित गाटा संख्या 238/0.9110हे. में से 0.2085हे. लगानी 0.40रू0 से विक्रेता चम्पा देवी पत्नी राम तिलक निवासी हरीपुर जलालाबाद परगना मंगलसी तहसील सोहावल जिला अयोध्या का नाम निरस्त करके क्रेता उदय प्रताप सिंह पुत्र वीरेन्द्र बहादुर सिंह निवासी प्रतापपुर कला जिला अम्बेडकरनगर व संजय यादव पुत्र मंगली प्रसाद निवासी रामपुर पुवारी परगना अमसिन तहसील सदर जिला अयोध्या का नाम जरिए पंजीकृत बैनामा दिनांक 02.11.2021 के आधार पर सहखातेदार दर्ज हो।ह.रा.नि.का./09-08-2023

16) 1431फ. आदेश न्याया. तहसीलदार-न्यायिक, सोहावल वाद सं0 T202304230204799 ता0 फै0 20-10-2023 को आदेश हुआ कि ग्राम हरीपुर जलालाबाद परगना मंगलसी तहसील सोहावल जिला अयोध्या की खतौनी वर्ष 1428-1433 फसली की खाता संख्या 185/0.0820हे. व 186/0.1560हे. व 189/0.0400हे. व 182/0.3930हे. व 213/0.3550हे. व 214/0.0950हे. व 238/0.9110हे. व 216ख/0.4600हे. व 215/0.0160हे. कुल 9 किता रक्बा 2.508हे. मे से 3180.6 वर्ग मी. अपना सम्पूर्ण अंश लगानी 0.30रू. से विक्रेता उदय प्रताप सिंह पुत्र वीरेन्द्र बहादुर सिंह निवासी प्रताप कला अम्बेडकरनगर व राम शंकर सिंह पुत्र त्रिभुवन सिंह निवासी रामपुर पुआरी तहसील सदर जिला अयोध्या व विजय कुमार सिंह पुत्र त्रिभुवन सिंह निवासी साकेतपुरी कालोनी रानोपाली तहसील सदर जिला अयोध्या व संजय यादव पुत्र मंगली प्रसाद यादव निवासी रामपुर पुवारी तहसील सदर जिला अयोध्या का नाम निरस्त करके क्रेता श्रीरामराज्यम निवासी एक्सपायर 2-70 सुपर टेकटूमिरेल्ड कोर्ट सेक्टर 93 ए गौतमबुद्धनगर नोयडा द्वारा जनरल मैनेजर अभिषेक वंसल पुत्र हरीओम वंसल फ्लैट न. 306 ग्रेड ओम क्षेत्र ब्लाक इंटर कालेज केपास नोयडा गौतमबुद्धनगर का नाम जरिए पंजीकृत बैनामा दिनांक 06.09.2023 के आधार पर दर्ज हो। ह.रा.नि.का./24.01.2024

कृपया उक्त खसरे की प्रस्थिति (भूखंड (गाटा) के वाद ग्रस्त /विक्रय /भू-नक्शा /नामांतरण बही) हेतु खसरा संख्या पर क्लिक करें।

Disclaimer: उक्त आँकडे मात्र अवलोकनार्थ हैं, उक्त विवरण अद्यतन है, तहसील कम्प्यूटर केन्द्र एवम सी.एस.सी/लोकवाणी केन्द्र से उद्धरण की प्रमाणित प्रति प्राप्त की जा सकती है।

Above content is for information. The information provided online is updated and no physical visit is required. For Certified copy, apply through e-district portal/CSC/Tehsil

Computer Centre.

Software Powered By: National Informatics Center, Uttar Pradesh State Unit, Lucknow.

अप्रमाणित प्रति