





संतोष कुमार पुत्र गंगादीन  
निवासी-मखदूमपुर कैथी,  
पोस्ट- जैतीखेड़ा,  
तहसील-सरोजनीनगर,  
जिला-लखनऊ।



एम एस इण्डस्ट्रीज, कार्यालय  
पता-प्लॉट संख्या-102,  
सेक्टर-बी, कानपुर रोड,  
लखनऊ द्वारा प्रोपराईटर  
अखिलेश पाण्डेय पुत्र श्री बृज  
नारायण पाण्डेय निवासी-  
टिकुरीदशरथपुर, जिला-प्रतापगढ़,  
उ०प्र०।



ए पी डेवलपर्स कार्यालय पता  
मकान नं०-71, सेनानी विहार,  
गंगा सिंचाईपुरम, आर०बी०आई,  
रोड (रायबरेली रोड), लखनऊ  
द्वारा प्रोपराईटर अनिल पाण्डेय  
पुत्र घनश्याम पाण्डेय  
निवासी-मकान संख्या- 71,  
सेनानी विहार, गंगा सिंचाईपुरम,  
आर०बी०आई० रोड, लखनऊ।



गुरमुख सिंह पुत्र श्री  
सतनाम सिंह पता: 163,  
सरदार फार्म, मेमोरा, एयर  
फोर्स स्टेशन, लखनऊ,




मोनू रावत पुत्र श्री कल्लू  
रावत पता: पिपरौली,  
साउथ सिटी,  
लखनऊ।



## सम्पत्ति का फोटोग्राफ

प्लॉट संख्या-1027 रकबा-0.9730 हेक्टेयर का 1/3 भाग यानी 0.3243 हेक्टेयर में से 6 हेक्टेयर, स्थित-ग्राम-नूरनगर भदरसा, परगना-बिजनौर, तहसील- सरोजनीनगर, जिला-लखनऊ।





विक्रेता के हस्ताक्षर/नि0अं0

AP DEVELOPERS



Proprietor  
क्रेता के हस्ताक्षर/नि0अं0

विक्रय मूल्य -रु0 20,00,000/-  
 मालियत -रु0 20,96,000/-  
 स्टाम्प शुल्क -रु0 1,46,800/-  
 परगना - बिजनौर

### विक्रय-विलेख

#### लेख पत्र का संक्षिप्त विवरण -

1. भूमि का प्रकार - कृषि
2. राजस्व परगना - बिजनौर (कोड नं0-101)
3. ग्राम - नूर नगर भदरसा  
(वी-कोड नं0-1035)
4. सम्पत्ति का विवरण - भूमि खसरा संख्या-1027 का  
भाग
5. मापन की इकाई - हेक्टेयर
6. सम्पत्ति का क्षेत्रफल - 0.2096 हेक्टेयर
7. सड़क की स्थिति-(परिशिष्ट के अनुसार) -  
-कानपुर रोड से लगभग 2 किलोमीटर से अधिक दूरी  
स्थित है।
8. अन्य विवरण (जनपदीय/राष्ट्रीय मार्ग इत्यादि)- नहीं
9. सम्पत्ति का प्रकार - कृषि भूमि
10. पेड़ों का मूल्यांकन - नहीं
11. बोरिंग/कुआं/अन्य - नहीं
12. प्रतिफल की धनराशि-20,00,000/- रुपये

*Handwritten signature*

Contd.....

*Handwritten signature*

*Handwritten signature*  
 DEVELOPER  
 4/10/24

प्रथम पक्ष की संख्या (1)

विक्रेता का विवरण

संतोष कुमार पुत्र गंगादीन निवासी-मखदूमपुर कैथी, पोस्ट-जैतीखेड़ा, तहसील-सरोजनीनगर, जिला-लखनऊ।

द्वितीय पक्ष की संख्या (2)

क्रेतागण का विवरण

(1) एम एस इण्डस्ट्रीज, कार्यालय पता-प्लॉट संख्या-102, सेक्टर-बी, कानपुर रोड, लखनऊ द्वारा प्रोपराईटर अखिलेश पाण्डेय पुत्र श्री बृज नारायण पाण्डेय निवासी- टिकुरीदशरथपुर, जिला-प्रतापगढ़, उ०प्र० एवं (2) ए पी डेवलपर्स कार्यालय पता मकान नं०-71, सेनानी विहार, गंगा सिंचाईपुरम, आर०बी०आई, रोड (रायबरेली रोड), लखनऊ द्वारा प्रोपराईटर अनिल पाण्डेय पुत्र घनश्याम पाण्डेय निवासी-मकान संख्या- 71, सेनानी विहार, गंगा सिंचाईपुरम, आर०बी०आई रोड, लखनऊ।

यह विक्रय विलेख संतोष कुमार पुत्र गंगादीन निवासी-मखदूमपुर कैथी, पोस्ट-जैतीखेड़ा, तहसील-सरोजनीनगर, जिला-लखनऊ, (जिसे आगे इस विक्रय विलेख में विक्रेता/प्रथम पक्ष कहा गया है) के द्वारा (1) एम एस इण्डस्ट्रीज, कार्यालय पता-प्लॉट संख्या-102, सेक्टर-बी, कानपुर रोड, लखनऊ द्वारा प्रोपराईटर अखिलेश पाण्डेय पुत्र श्री बृज नारायण पाण्डेय निवासी- टिकुरीदशरथपुर, जिला-प्रतापगढ़, उ०प्र० एवं (2) ए पी डेवलपर्स कार्यालय पता मकान नं०-71, सेनानी विहार, गंगा सिंचाईपुरम, आर०बी०आई, रोड (रायबरेली रोड), लखनऊ द्वारा प्रोपराईटर अनिल पाण्डेय पुत्र घनश्याम पाण्डेय निवासी-मकान संख्या-71, सेनानी विहार, गंगा सिंचाईपुरम, आर०बी०आई रोड, लखनऊ, (जिन्हें आगे इस विक्रय विलेख में क्रेतागण/द्वितीय पक्ष कहा गया है) के पक्ष में निष्पादित किया गया।



Contd.....



P DEVELOPERS  
81/01/4  
relor

जो कि विक्रेता/प्रथम पक्ष भूमि खसरा संख्या-1027 रकबा-0.9730 हेक्टेयर का 1/3 भाग यानी 0.3243 हेक्टेयर, स्थित-ग्राम-नूरनगर भदरसा, परगना-बिजनौर, तहसील-सरोजनीनगर, जिला-लखनऊ, का कामिल व काविज हैं। उक्त भूमि विक्रेता/प्रथम पक्ष की पैतृक सम्पत्ति है, जो उसे वरासतन प्राप्त हुई है एवं भू-राजस्व अभिलेखों में विक्रेता/प्रथम पक्ष के नाम संक्रमणीय भूमिधर सहखातेदार दर्ज है।

उक्त भूमि विक्रेता/प्रथम पक्ष के पूर्ण स्वामित्व एवं आधिपत्य में मौजूद है तथा उपरोक्त भूमि हर प्रकार के भारों एवं विवादों जैसे रेहन, बय, हिबा, जमानत, मुकदमा, कुर्की, ऋण आदि से पूर्णतया निर्विवाद है एवं किसी वाद-विवाद में संलिप्त नहीं है तथा जिसको विक्रय आदि करने का विक्रेता/प्रथम पक्ष को पूर्ण कानूनी व मालिकाना अधिकार प्राप्त हैं।

अतः अब विक्रेता/प्रथम पक्ष ने अपनी राजी व खुशी से बिना किसी जोर या दबाव नाजायज के पूर्ण होशो हवास में अपनी निजी आवश्यकताओं की पूर्ति हेतु उपरोक्त भूमि नम्बरी व पैमाइशी में अपने हक व हिस्से की भूमि में से 0.2096 हेक्टेयर भूमि, जिसका कि विस्तृत विवरण इस विक्रय विलेख में दिया जा रहा है, को सभी स्वामित्व सम्बन्धी हकों एवं अधिकारों सहित बिलएवज मु0 रूपया-20,00,000/- (बीस लाख रूपया मात्र) जिसके आधे रूपया-10,00,000/- (दस लाख रूपया मात्र) होते हैं, में बदस्त क्रेतागण/द्वितीय पक्ष उपरोक्त के पक्ष में कतई विक्रय कर दिया तथा कुल विक्रय मूल्य क्रेतागण/द्वितीय पक्ष उपरोक्त से अन्त में उल्लिखित विवरण के अनुसार प्राप्त करके कब्जा व दखल मालिकाना अधिकार उपरोक्त विक्रीत भूमि पर क्रेतागण/द्वितीय पक्ष उपरोक्त को बखूबी करा दिया। अब आज की तारीख से क्रेतागण/ द्वितीय पक्ष उपरोक्त को अधिकार होगा कि वह

*Handwritten signature*

Contd.....

*Handwritten signature*

DEVELOPERS  
जिला 41054

(5)

उपरोक्त विक्रीत भूमि को राजस्व अभिलेखों एवं समस्त सरकारी अभिलेखों में जहाँ उचित समझे अपने नाम दर्ज करा लेवे, विक्रेता/प्रथम पक्ष को कोई आपत्ति नहीं होगी।

अब आज की तारीख के बाद से विक्रेता/प्रथम पक्ष या उनके किसी वारिसान व विधिक उत्तराधिकारी का कोई हक या हिस्सा व दावा उक्त विक्रीत भूमि या उसके विक्रय मूल्य के सम्बन्ध में किसी प्रकार का बाकी नहीं रहा। अगर कोई व्यक्ति विक्रीत भूमि या उसके विक्रय मूल्य के संबंध में क्रेतागण/द्वितीय पक्ष उपरोक्त से अपना हक जतावे या दावा करे तो दावा उसका इस बयनामें के समक्ष बिल्कुल नाजायज व शून्य होगा और अगर किसी व्यक्ति की दावेदारी या उज्जदारी या हकदारी से विक्रीत भूमि का कुल या जुज भाग क्रेतागण/द्वितीय पक्ष उपरोक्त के कब्जे से किसी भी समय निकल जावे या कब्जा न मिले, मिलिक्यत या हकीयत विक्रेता/प्रथम पक्ष की करार न पाई जाए, या अन्य किसी प्रकार से उपरोक्त भूमि विवादित अथवा भार ग्रसित या किसी वाद-विवाद में संलिप्त निकले तो ऐसी तमाम सूरतों में क्रेतागण/द्वितीय पक्ष उपरोक्त को हक व अधिकार होगा कि वह अपने द्वारा दिया गया कुल रूपया सहित हर्जा व खर्चा व नुकसान वगैरह के विक्रेता/प्रथम पक्ष व उनके वारिसान व विधिक उत्तराधिकारी या उनकी अन्य चल व अचल सम्पत्ति से न्यायालय द्वारा वसूल कर लेवे, उसमें विक्रेता/प्रथम पक्ष या उनके वारिसान व विधिक उत्तराधिकारी को कोई आपत्ति न होगी। प्रस्तुत विक्रय विलेख में वर्णित तथ्य विक्रेता व क्रेतागण के वारिसान/विधिक उत्तराधिकारी, प्रतिनिधि पर समान रूप से प्रभावी होगा।

विक्रीत भूमि नगर निगम सीमा के बाहर परगना-बिजनौर के ग्राम-नूरनगर भदरसा की कृषि भूमि है, जिसकी सरकारी मालियत श्रीमान जिलाधिकारी, लखनऊ द्वारा जारी मूल्यांकन सूची के अनुसार रूपया-1,00,00,000/- प्रति हेक्टेयर की दर

*Handley*

Contd.....

*[Signature]*

*[Signature]*  
DEVELOPERS  
41054  
*[Signature]*

(6)

से निर्धारित है। विक्रीत भूमि किसी राजमार्ग, राष्ट्रीय मार्ग, जनपदीय मार्ग व सम्पर्क मार्ग पर स्थित नहीं है। अतः निर्धारित दर के अनुसार विक्रीत भूमि के क्षेत्रफल-0.2096 हेक्टेयर की कुल सरकारी मालियत मुबलिंग रूपया-20,96,000/- होती है, जो कि विक्रय मूल्य रूपया-20,00,000/- से अधिक है। अतः सरकारी मालियत पर शासकीय शासनादेश संस्थागत वित्त, कर एवं निबन्धन अनुभाग-5 की अधिसूचना संख्या-स.वि.क.नि.5-2756/11-2008-500 (165)/ 2007 दिनांक 30.06.2008 के अनुसार 7 प्रतिशत की दर से मु0 1,46,800/- रूपये का स्टाम्प शुल्क ई-स्टाम्प प्रमाण-पत्र संख्या-IN-UP75453830045953V दिनांक 01.08.2023 के माध्यम से अदा किया गया है। विक्रीत भूमि में कोई भी कच्चा या पक्का निर्माण नहीं है व उपरोक्त भूमि पर कोई बाग-बगीचा, पेड़, ट्यूबवेल, कुआं आदि नहीं है तथा विक्रीत भूमि कृषि भूमि है। विक्रीत भूमि की 0-200 मीटर की त्रिज्या में आवासीय/आबादी गतिविधियां विद्यमान नहीं है। विक्रीत भूमि विक्रेता/ प्रथम पक्ष एवं क्रेतागण/द्वितीय पक्ष के मध्य पूर्व में कोई इकरारनामा बय पंजीकृत नहीं हुआ है। विक्रेता/ प्रथम पक्ष व क्रेतागण/द्वितीय पक्ष अनुसूचित जाति/जनजाति के सदस्य नहीं हैं। विक्रेता/प्रथम पक्ष व क्रेतागण/द्वितीय पक्ष का स्थायी व अस्थायी पता उपरोक्तानुसार है। विक्रीत भूमि उत्तर प्रदेश आवास एवं विकास परिषद एवं लखनऊ विकास प्राधिकरण, लखनऊ व किसी भी योजना के अन्तर्गत अधिग्रहीत नहीं की गयी है।

*Handley*

Contd.....

*[Signature]*

*[Signature]*  
R.D. DEVELOPERS  
4/10/24



(7)

विक्रीत भूमि का विस्तृत विवरण

भूमि खसरा संख्या-1027 रकबा-0.9730 हेक्टेयर का 1/3 भाग यानी 0.3243 हेक्टेयर में से 0.2096 हेक्टेयर, स्थित-ग्राम-नूरनगर भदरसा, परगना-बिजनौर, तहसील-सरोजनीनगर, जिला-लखनऊ, जिसकी चौहद्दी निम्नवत् है:-

चौहद्दी

पूरब - भूमि खसरा संख्या-1027 का शेष भाग (क्रेतागण)  
पश्चिम - भूमि खसरा संख्या-1027 का शेष भाग  
उत्तर - भूमि खसरा संख्या-1026 (क्रेतागण)  
दक्षिण - भूमि खसरा संख्या-1028  
अतर हाईट इन्फ्रा प्रा0लि0, रजनीश अग्रवाल

विक्रय मूल्य प्राप्ति का विवरण

1. रुपया-20,00,000/- दिनांक 31.07.2023 को RIGS UTR No. UTIBR52023073100357131 के माध्यम से प्राप्त।

इस प्रकार कुल विक्रय मूल्य रुपया-20,00,000/- (बीस लाख रुपया मात्र) क्रेतागण/द्वितीय पक्ष उपरोक्त से विक्रेता/ प्रथम पक्ष ने उपरोक्तानुसार प्राप्त कर लिया है, जिसकी प्राप्ति विक्रेता/प्रथम पक्ष वर्तमान विलेख के माध्यम से स्वीकार करता है। अब विक्रीत भूमि के सम्बन्ध में विक्रेता/प्रथम पक्ष को क्रेतागण/द्वितीय पक्ष से कुछ भी धनराशि पाना शेष नहीं रहा।

प्रस्तुत विक्रय विलेख हम उभयपक्षों ने पढ़/सुन व समझकर पूर्ण होशो हवास में समक्ष निम्न गवाहान अपने-अपने हस्ताक्षर बनाकर निष्पादित करके निबन्धीकृत करा दिया ताकि

*Handwritten signature*

Contd.....

*Handwritten signature*

*Handwritten signature* 4/10/24

आवेदन सं०: 202301041038096

शुक्रवार

बही सं०: 1

रजिस्ट्रेशन सं०: 26958

वर्ष: 2023

प्रतिफल- 2000000 स्टाम्प शुल्क- 146800 बाजारी मूल्य - 2096000 पंजीकरण शुल्क - 20960 प्रतिनिधित्व शुल्क - 60 योग : 21020

श्री एम एस इण्डस्ट्रीज द्वारा प्रोपराईटर द्वारा  
अखिलेश पाण्डेय अधिकृत पदाधिकारी/ प्रतिनिधि,  
पुत्र श्री बृज नारायण पाण्डेय  
व्यवसाय : व्यापार  
निवासी: प्लॉट संख्या-102, सेक्टर-बी, कानपुर रोड, लखनऊ

*Akhil*



श्री. एन एस इण्डस्ट्रीज द्वारा प्रोपराईटर द्वारा  
ने यह लेखपत्र इस कार्यालय में दिनांक 01/08/2023 एवं 04:15:46 PM बजे  
निबधन हेतु पेश किया।

अखिलेश पाण्डेय अधिकृत पदाधिकारी/ प्रतिनिधि

रजिस्ट्रेशन अधिकारी  
पति विक्रम  
उप निबंधक सरोजनीनाथ  
लखनऊ  
01/08/2023  
वीरमनाथ पाण्डेय  
निबंधक लिपिक  
01/08/2023

प्रिंट करें

प्रमाण रहे और आवश्यकता पड़ने पर साक्ष्य के रूप में काम आवे।

लखनऊ

दिनांक : 01.08.2023

1. गवाह - *Gurमुख Singh*



नाम: गुरुमुख सिंह

पुत्र श्री सतनाम सिंह

पता: 163, सरदार फार्म,

मेमोरा, एयर फोर्स स्टेशन,

लखनऊ,

मो0-9648977709

2. गवाह



नाम : मोनू रावत

पुत्र श्री कल्लू रावत

पता: पिपरौली, साउथ सिटी,

लखनऊ।

मो0-7007553221

टाइपकर्ता

*Conr*

(सीनू बालाजी)

कलेक्ट्रेट, लखनऊ।

ह0 विक्रेता/प्रथम पक्ष

*(संतोष कुमार)*

पैन- CWRPK7312J

मो0-7459056435

ह0 क्रेतागण/द्वितीय पक्ष

*(अखिलेश पाण्डेय)*

प्रोपराईटर

एम एस इण्डस्ट्रीज

पैन-CBVPP7252F

मो0-7880855501

*हाजिरा ५/०८/२५*

(अनिल पाण्डेय)

प्रोपराईटर

ए पी डेवलपर्स

पैन-BEBPP9694H

मो0-9956556666

मसविदाकर्ता

*(राकेश सिंह)*

एडवोकेट

कलेक्ट्रेट, लखनऊ।

मो0नं0-8090742149

दही सं: 1

रजिस्ट्रेशन सं: 26958

वर्ष: 2023

निष्पादन लेखपत्र वाद सुनने व समझने मजमून व प्राप्त धनराशि रु प्रत्येकानुसार उगत विक्रेता: 1

श्री संतोष कुमार, पुत्र श्री गंगादीन

निवासी: मखदूमपुर कैथी, पोस्ट-जैतीखेडा, तहसील-सरोजनीनगर, जिला-लखनऊ

व्यवसाय: कृषि

क्रेता: 1




श्री एम एस इण्डस्ट्रीज द्वारा प्रोपराईटर के द्वारा अखिलेश पाण्डेय, पुत्र श्री वृज नारायण पाण्डेय

निवासी: प्लाट संख्या-102, सेक्टर-बी, कानपुर रोड, लखनऊ

व्यवसाय: व्यापार

क्रेता: 2

*Handwritten signature*




श्री ए पी डेवलपर्स द्वारा प्रोपराईटर अनिल पाण्डेय, पुत्र श्री धनश्याम पाण्डेय

निवासी: मकान नं0-71, सेनानी विहार, गंगा सिचाईपुरम, आर0वी0आई0 रोड, लखनऊ

व्यवसाय: व्यापार

ने निष्पादन स्वीकार किया। जिनकी पहचान पहचानकर्ता: 1

*Handwritten signature*




श्री गुरमुख सिंह, पुत्र श्री सतनाम सिंह

निवासी: 163, सरदार फार्म, मेमोरा एयर फोर्स स्टेशन, लखनऊ

व्यवसाय: व्यापार

पहचानकर्ता: 2

*Handwritten signature*



श्री मोनू रावत, पुत्र श्री कल्लू रावत

निवासी: पिपरांली, सांउथ सिटी, लखनऊ

व्यवसाय: अन्य

*Handwritten signature*



रजिस्ट्रेशन अधिकारी के हस्ताक्षर

*Handwritten signature of Registrar*

उप निबंधक: सरोजनीनगर

लखनऊ

01/08/2023

वीरेंद्र नाथ पाण्डेय

निबंधक लिपिक लखनऊ

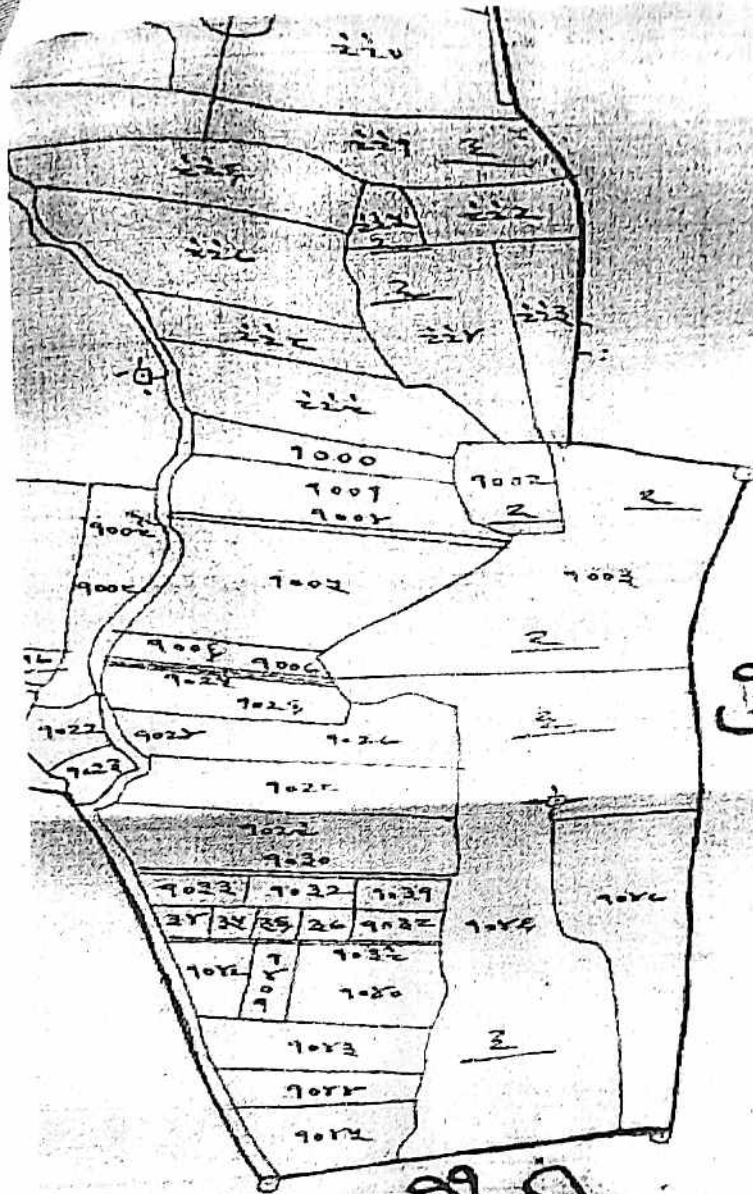
01/08/2023

ने की। अत्यक्षतः भद्र साक्षियों के निशान अंगुठे नियमानुसार लिए गए हैं।  
टिप्पणी प्रतिभा के प्राप्ति की विक्रेता द्वारा लेखपत्र में अंकित विवरण अनुसार पुष्टि की गई।

प्रिंट करें

विक्रीत भूमि की 0-200 मीटर त्रिज्या का मानचित्र

हस्ता-1027 रकबा-0.9730 हेक्टेयर का 1/3 भाग यानी 0.3243 हेक्टेयर में  
 हेक्टेयर, स्थित-ग्राम-नूरनगर भदरसा, परगना-बिजनौर, तहसील- सरोजनीनगर,  
 जिला-सुरजपुर।



जैतीखेड़ा

रतीली

*[Signature]*

विक्रेता के हस्ताक्षर/नि0अं0

*[Signature]*  
 Director

DEVELOPERS  
*[Signature]*

क्रेतागण के हस्ताक्षर/नि0अं0

आवेदन सं०: 202301041038096

बही संख्या 1 जिल्द संख्या 11345 के पृष्ठ 317 से 334 तक क्रमांक 26938 पर दिनांक 01/08/2023 को रजिस्ट्रीकृत किया गया।

रजिस्ट्रीकरण अधिकारी के हस्तक्षेप

प्रीति विक्रम

उप निबंधक : सरोजनीनगर

लखनऊ

01/08/2023





# उत्तर प्रदेश (अप्रभाषित प्रान्त)

19/Jun/2024 16:26:44

ग्राम क्रमांक : 143523	ग्राम का नाम (परगना) : रू नगर भद्रसाल (बिजनौर)	तहसील : सोननी नगर	जन्मद : लखनऊ	फसली वर्ष : 1430-1435 (01 जुलाई, 2022 से 30 जून, 2028)	भाग : 1	(1) खता संख्या : 00330
अथवा प्रदेश संख्या / अक्षर का दिनांक / नामांतरण का आधार / डिजिटल हस्ताक्षर नाम (पदनाम) / डिजिटल हस्ताक्षर दिनांक	प्रत्येक का नाम / जाति कोड / आधार नं० (अन्तिम चार अंक) अथवा पैन नं० (6-9 स्थान के अंक) / पता / जन्मतिथि (अवयवक हेतु)	1027(14352310270000012)	1.1) 0.0000 2.1) 0.0000 3.1) 0.0000	1.1) एम एस इण्डस्ट्रीज/प्रोपराइटर अखिलेश पाण्डेय व अनिल पाण्डेय/नि. कार्यालय पता प्लाट संख्या 102 सेक्टर बी कानपुर रोड, लखनऊ 2.1) अतर हार्ट ईन्फ्राम प्रालि. लखनऊ/निदेशक श्री रजनीश अग्रवाल/पता- एच0आई0जी0 42 सेक्टर- 3- अलीगज, लखनऊ 3.1) एम एस इण्डस्ट्रीज/प्रोपराइटर अखिलेश पाण्डेय पुत्र श्री बृज नारायण पाण्डेय/प्लाट संख्या 102, सेक्टर बी, कानपुर रोड, लखनऊ 3.2) ए पी डेवलपर्स/प्रोपराइटर अनिल पाण्डेय पुत्र चनश्याम पाण्डेय/मकान नं 71, सेनानी विहार, गंगा सिचार्डपुरम, आई0बी0आई0 रोड (रायवेली रोड) लखनऊ	1027(14352310270000012)	1.1) 0.0000 2.1) 0.0000 3.1) 0.0000
1) राजस्व न्यायालय (तहसीलदार) /T202310460508689/31-07-2023/विक्रय/NARENDRA KUMAR MISHRA (REVENUE INSPECTOR) /07-02-2024	1.1) श्रीमती रामती/ स्व. गंगादीन/नि. ग्राम मखदपुर कैथी पर. बिजनौर, लखनऊ (शेष क्षेत्रफल : 0.0000)					
2) राजस्व न्यायालय (तहसीलदार) /T202310460508689/31-07-2023/विक्रय/NARENDRA KUMAR MISHRA (REVENUE KANOONGO) /07-02-2024	2.1) विजय पथ कम्बाइन प्र. लि./द्वारा निदेशक जसप्रति सिंह नगा/कार्या. नं. 1 सुंजन विहार कालोनी, गोमतीनगर, लखनऊ (शेष क्षेत्रफल : 0.0000)					
3) राजस्व न्यायालय (राज्य तहसीलदार) /T202310460511138/14-08-2023/विक्रय/NARENDRA KUMAR MISHRA (REVENUE INSPECTOR) /08-02-2024	3.1) सन्तोष कुमार/ गंगादीन/नि. ग्राम मखदपुर कैथी पर. बिजनौर, लखनऊ (शेष क्षेत्रफल : 0.0000)					
4) राजस्व न्यायालय (राज्य तहसीलदार) /T202310460511138/14-08-2023/विक्रय/NARENDRA KUMAR MISHRA (REVENUE KANOONGO) /08-02-2024						
5) राजस्व न्यायालय (तहसीलदार)						

कृपया उक्त खसे की प्रस्थिति (भूखंड (गाटा) के बाद ग्रस्त/विक्रय/भू-व्यथा/नामांतरण वही) हेतु खसमा संख्या पर क्लिक करें

Disclaimer: उक्त ऑनलाइन मात्र अद्यतनार्थ है, उक्त विक्रय अद्यतन है, तहसील न्यायालय केन्द्र, परम सी.एस.पी/लोकन्यायी केन्द्र, मे उद्गुण की प्रमाणित प्रति प्राप्त की जा सकती है।

Above content is for information. The information provided online is updated and no physical visit is required. For Certified copy, apply through e-district portal/CSC/Tehsil Computer Centre.

Software Powered By: National Informatics Center, Uttar Pradesh State Unit, Lucknow.



ग्राम क्रमांक : 143523	ग्राम का नाम (परामर्श) : रू- नार भद्रका (विजयनगर)	तहसील : सोरोजी नगर	जिल्ला : लखनऊ	फरसती वर्ष : 1430-1435 (01 जुलाई, 2022 से 30 अक्टूबर, 2028)	भाग : 1	(1) खता संख्या : 00330A
T/202310460517361/20-11-2023 /विक्रय/Ashok Kumar (REVENUE INSPECTER)/11-04-2024						

(17) भूमि के संबंध में विचारणीय राजस्व वाद की कम्प्यूटरीकृत संख्या :

(18) संपर्क/संकेत-मुक्त होने की स्थिति

(18.1) संपर्क होने की स्थिति (संस्था अथवा बैंक का नाम/कोड/संकेत का दिनांक/धनराशि/अनुवेदन संख्या/खतानेदार (पिता-पति-संसाधक)) :

(18.2) संकेत-मुक्त होने की स्थिति (संस्था अथवा बैंक का नाम/कोड/संकेत-मुक्त का दिनांक/धनराशि/अनुवेदन संख्या/खतानेदार (पिता-पति-संसाधक)) :

(19) अन्यतः

पूर्व अधेशों का विवरण

- 1) अधेश तहसीलदार सोरोजीनगर लखनऊ वाद सं. T/202310460508689 दिनांक 31-07-2023 खता संख्या 00330 गाटा संख्या 1027 रकबा 0.9730 हे. का 1/3 भाग अर्थात् 0.3243 हे. मा0गु0 60ख से विक्रेता श्रीमती एममली पत्नी स्व0 गंगादीन निवासिन-ग्राम मखदुपूर कैथी, पोस्ट जैतीखेडा, तहसील सोरोजीनगर, जिला लखनऊ का नाम निरस्त करके जेता एम एम इच्छदीब, कार्यलय पता प्लॉट संख्या 102 सेक्टर वी कमप्लेक्स रोड, लखनऊ द्वारा प्रोपर्टी अडिक्लेस फाउंडेय पुत्र श्री वृज नरपन फाउंडेय निवासी टिकुगीदियारपुर, जिला प्रतापगढ़, उ0गु0 व ए पी डेवलपर्स कार्यालय पता मकान संख्या 71 सेनमी विहार, गंगा सिंचाईपुरम, अर0 नौ0 रोड (एम्बेली रोड) लखनऊ द्वारा प्रोपर्टी अडिक्लेस फाउंडेय निवासी मकान संख्या 71 सेनमी विहार, गंगा सिंचाईपुरम, अर0 नौ0 अर्थात् 0.324 हे. मा0गु0 60ख से विक्रेता विजय पथ कम्प्लेक्स प्रॉ.सि. लखनऊ द्वारा निदेशक अतीगंघ, लखनऊ का नाम बतौर संक्रमणीय भूमिधर द्वारा बैनामा दिनांक 18.04.2023 अंकित हो।
- 2) अधेश नयब तहसीलदार विजयनगर, सोरोजीनगर, लखनऊ वाद सं. T/202310460511138 दिनांक 14-08-2023 गाटा संख्या 1027 रकबा 0.9730 हे. मा0गु0 60ख से विक्रेता विजय पथ कम्प्लेक्स प्रॉ.सि. लखनऊ द्वारा निदेशक अतीगंघ, लखनऊ का नाम बतौर संक्रमणीय भूमिधर द्वारा बैनामा दिनांक 14.08.14 के अधार पर अंकित हो।

कृपया उक्त खसरे की प्रस्थिति (भूखंड (गाटा) के बाद गस्त/विक्रय/भू-नक्शा/नामांतरण बही) हेतु खसरा सट्टया पर विस्तृत करें।

Disclaimer: उक्त ऑनलाइन मान अवलोकनार्थ है, उक्त विवरण अद्यतन है, तहसील कम्प्यूटर केंद्र एम सी. एम. सी/नौकवापी केंद्र से उद्घरण बही प्रमाणित प्रति प्राप्त की जा सकती है।

Above content is for information. The information provided online is updated and no physical visit is required. For Certified copy, apply through e-district portal/CSC/Tehsil Computer Centre.

Software Powered By: National Informatics Center, Uttar Pradesh State Unit, Lucknow.

