











Bahi	Khand	Pages	Date Regist			
1	2	3	4	5	6	
					<p>श्रीमती रामरती पत्नी स्व० गंगादीन निवासिनी-ग्राम- मखदूमपुर कंधी, पोस्ट- जेतीखेडा, तहसील- सरोजनौनगर, जिला- लखनऊ, ३०५०।</p>	
					<p>एम एस इण्डस्ट्रीज, कार्यालय पता-प्लॉट संख्या-102, सेक्टर- बी, कानपुर रोड, लखनऊ द्वारा प्रोपराईटर अखिलेश पाण्डेय पुत्र श्री बृज नारायण पाण्डेय निवासी- टिकुरीदशरथपुर, जिला- प्रतापगढ़, ३०५०।</p>	
					<p>ए पी डेवलपर्स कार्यालय पता-मकान संख्या-71, सेनानी विहार, गंगा सिंचाईपुरम, आर०बी०आई० रोड (रायबरेली रोड), लखनऊ द्वारा प्रोपराईटर अनिल पाण्डेय पुत्र घनश्याम पाण्डेय निवासी- मकान संख्या-71, सेनानी विहार, गंगा सिंचाईपुरम, आर०बी०आई० रोड, लखनऊ।</p>	
					<p>गुरमुख सिंह पुत्र श्री सतनाम सिंह पता: 163, सरदार फार्म, मेमोरा, एयर फोर्स स्टेशन, लखनऊ।</p>	
					<p>मोनू रावत पुत्र श्री कल्लू रावत पता: पिपरीली, साउथ सिटी, लखनऊ।</p>	

सम्पत्ति का फोटोग्राफ

भूमि खसरा संख्या-1027 रकबा-0.9730 हेक्टेयर का 1/3 भाग अर्थात् 0.3243 हेक्टेयर  
स्थित-ग्राम-नूरनगर भदरसा, परगना-बिजनौर, तहसील-सरोजनीनगर, जिला-लखनऊ।



डा. मिल 41054



विक्रेता हस्ताक्षर/नि0अं0

N. L. S. M. Kamrati

APneky

क्रेतागण के हस्ताक्षर/नि0अं0



प्रथम पक्ष की संख्या (1)                      द्वितीय पक्ष की संख्या (2)

विक्रेता का विवरण

श्रीमती रामरती पत्नी स्व० गंगादीन निवासिनी-ग्राम-मखदूमपुर कैथी, पोस्ट-जैतीखेड़ा, तहसील-सरोजनीनगर, जिला-लखनऊ, ३०३०।

द्वितीय पक्ष की संख्या (2)

क्रेतागण का विवरण

(1) एम एस इण्डस्ट्रीज, कार्यालय पता-प्लॉट संख्या-102, सेक्टर-बी, कानपुर रोड, लखनऊ द्वारा प्रोपराईटर अखिलेश पाण्डेय पुत्र श्री बृज नारायण पाण्डेय निवासी-टिकुरीदशरथपुर, जिला-प्रतापगढ़, ३०३० व (2) ए पी डेवलपर्स कार्यालय पता-मकान संख्या-71, सेनानी विहार, गंगा सिंचाईपुरम, आर०बी०आई० रोड (रायबरेली रोड), लखनऊ द्वारा प्रोपराईटर अनिल पाण्डेय पुत्र घनश्याम पाण्डेय निवासी-मकान संख्या-71, सेनानी विहार, गंगा सिंचाईपुरम, आर०बी०आई० रोड, लखनऊ।

यह विक्रय विलेख श्रीमती रामरती पत्नी स्व० गंगादीन निवासिनी-ग्राम-मखदूमपुर कैथी, पोस्ट-जैतीखेड़ा, तहसील-सरोजनीनगर, जिला-लखनऊ, ३०३०, (जिसे आगे इस विक्रय विलेख में विक्रेता/प्रथम पक्ष कहा गया है) के द्वारा (1) एम एस इण्डस्ट्रीज, कार्यालय पता-प्लॉट संख्या-102, सेक्टर-बी, कानपुर रोड, लखनऊ द्वारा प्रोपराईटर अखिलेश पाण्डेय पुत्र श्री बृज नारायण पाण्डेय निवासी-टिकुरीदशरथपुर, जिला-प्रतापगढ़, ३०३० व (2) ए पी डेवलपर्स कार्यालय पता-मकान संख्या-71, सेनानी विहार, गंगा सिंचाईपुरम, आर०बी०आई० रोड (रायबरेली रोड), लखनऊ द्वारा प्रोपराईटर अनिल पाण्डेय पुत्र घनश्याम पाण्डेय निवासी-मकान संख्या-71, सेनानी विहार, गंगा सिंचाईपुरम, आर०बी०आई० रोड, लखनऊ, (जिसे आगे इस विक्रय विलेख में



R. S. Ram Rati

Spandey

डिपॉजिट ५१

क्रेतागण/द्वितीय पक्ष कहा गया है) के पक्ष में निष्पादित किया गया।

जो कि विक्रेता/प्रथम पक्ष भूमि खसरा संख्या-1027 रकबा-0.9730 हेक्टेयर का 1/3 भाग अर्थात् 0.3243 हेक्टेयर स्थित-ग्राम-नूरनगर मदरसा, परगना-बिजनौर, तहसील-सरोजनीनगर, जिला-लखनऊ, की मालिक, कामिल व काबिज है। उक्त भूमि विक्रेता/प्रथम पक्ष की पैतृक सम्पत्ति है, जो उसे वरासतन प्राप्त हुई है एवं भू-राजस्व अभिलेखों में विक्रेतागण के नाम संक्रमणीय भूमिधर सहस्वातेदार दर्ज है।

उक्त भूमि विक्रेता/प्रथम पक्ष के पूर्ण स्वामित्व एवं आधिपत्य में मौजूद है तथा उपरोक्त भूमि हर प्रकार के भारों एवं विवादों जैसे रेहन, बय, हिबा, जमानत, मुकदमा, कुर्की, ऋण आदि से पूर्णतया निर्विवाद है एवं किसी वाद-विवाद में संलिप्त नहीं है तथा जिसको विक्रय आदि करने का विक्रेता/प्रथम पक्ष को पूर्ण कानूनी व मालिकाना अधिकार प्राप्त हैं।

अतः अब विक्रेता/प्रथम पक्ष ने अपनी राजी व खुशी से बिना किसी जोर या दबाव नाजायज के पूर्ण होशो हवास में अपनी निजी आवश्यकताओं की पूर्ति हेतु उक्त भूमि नम्बरी व पैमाइशी, जिसका कि विस्तृत विवरण इस विक्रय विलेख में दिया जा रहा है, को सभी स्वामित्व सम्बन्धी हकों एवं अधिकारों सहित बिलएवज मु० रूपया-32,50,000/- (बत्तीस लाख पचास हजार रूपया मात्र) जिसके आधे रूपया-16,25,000/- (सोलह लाख पच्चीस हजार रूपये मात्र) होते हैं, में बदस्त क्रेतागण/द्वितीय पक्ष उपरोक्त के पक्ष में कतई विक्रय कर दिया तथा कुल विक्रय मूल्य क्रेतागण/द्वितीय पक्ष उपरोक्त से अन्त में उल्लिखित विवरण के अनुसार प्राप्त करके कब्जा व दखल मालिकाना अधिकार उपरोक्त विक्रीत भूमि पर क्रेतागण/द्वितीय पक्ष उपरोक्त को बखूबी करा दिया। अब आज की तारीख से क्रेतागण/द्वितीय पक्ष उपरोक्त को अधिकार

R. I. Smt. Ramesh

Alondy

21/11/24

(5)

होगा कि वह उपरोक्त विक्रीत भूमि को राजस्व अभिलेखों एवं समस्त सरकारी अभिलेखों में जहाँ उचित समझे अपने नाम दर्ज करा लेवे, विक्रेता/प्रथम पक्ष को कोई आपत्ति नहीं होगी।

अब आज की तारीख के बाद से विक्रेता/प्रथम पक्ष या उनके किसी वारिसान व विधिक उत्तराधिकारी का कोई हक या हिस्सा व दावा उक्त विक्रीत भूमि या उसके विक्रय मूल्य के सम्बन्ध में किसी प्रकार का बाकी नहीं रहा। अगर कोई व्यक्ति विक्रीत भूमि या उसके विक्रय मूल्य के संबंध में क्रेतागण/द्वितीय पक्ष उपरोक्त से अपना हक जतावे या दावा करे तो दावा उसका इस बयनामें के समक्ष बिल्कुल नाजायज व शून्य होगा और अगर किसी व्यक्ति की दावेदारी या उज्रदारी या हकदारी से विक्रीत भूमि का कुल या जुज भाग क्रेतागण/द्वितीय पक्ष उपरोक्त के कब्जे से किसी भी समय निकल जावे या कब्जा न मिले, मित्कियत या हकीयत विक्रेता/प्रथम पक्ष की करार न पाई जाए, या अन्य किसी प्रकार से उपरोक्त भूमि विवादित अथवा भार ग्रसित या किसी वाद-विवाद में संलिप्त निकले तो ऐसी तमाम सूरतों में क्रेतागण/द्वितीय पक्ष उपरोक्त को हक व अधिकार होगा कि वह अपने द्वारा दिया गया कुल रूपया सहित हर्जा व खर्चा व नुकसान वगैरह के विक्रेता/प्रथम पक्ष व उसके वारिसान व विधिक उत्तराधिकारी या उनकी अन्य चल व अचल सम्पत्ति से न्यायालय द्वारा वसूल कर लेवे, उसमें विक्रेता/प्रथम पक्ष या उनके वारिसान व विधिक उत्तराधिकारी को कोई आपत्ति न होगी। प्रस्तुत विक्रय विलेख में वर्णित तथ्य विक्रेता व क्रेता के वारिसान/विधिक उत्तराधिकारी, प्रतिनिधि पर समान रूप से प्रभावी होगा।

विक्रीत भूमि नगर निगम सीमा के बाहर परगना-बिजनौर के ग्राम-नूर नगर भदरसा की कृषि भूमि है, जिसकी सरकारी मालियत श्रीमान जिलाधिकारी, लखनऊ द्वारा जारी मूल्यांकन सूची के अनुसार रूपया-1,00,00,000/- प्रति हेक्टेयर की दर से निर्धारित है। विक्रीत भूमि किसी राजमार्ग, राष्ट्रीय मार्ग, जनपदीय



R. S. M. F.  
Ramkate

Almaly

PROPRIETOR

DEVELOPER

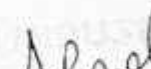
21/11/2014

(6)

मार्ग व सम्पर्क मार्ग पर स्थित नहीं है। अतः निर्धारित दर के अनुसार विक्रीत भूमि के क्षेत्रफल-0.3243 हेक्टेयर की कुल सरकारी मालियत मुबलिंग रूपया-32,43,000/- होती है, जो कि विक्रय मूल्य से कम है। अतः विक्रय मूल्य पर शासकीय शासनादेश संस्थागत वित्त, कर एवं निबन्धन अनुभाग-5 की अधिसूचना संख्या-स.वि.क.नि.5-2756/11-2008-500(165)/2007 दिनांक 30.06.2008 के अनुसार 7 प्रतिशत की दर से मु० 2,27,500/- रूपये का स्टाम्प शुल्क ई-स्टाम्प प्रमाण-पत्र संख्या-IN-UP87121498951227V दिनांक 17.04.2023 के माध्यम से अदा किया गया है।

विक्रीत भूमि की 0-200 मीटर की त्रिज्या में आबादी/आवासीय गतिविधियां विद्यमान नहीं हैं विक्रीत भूमि में कोई भी कच्चा या पक्का निर्माण नहीं है व उपरोक्त भूमि पर कोई बाग-बगीचा, पेड़, ट्यूबवेल, कुआं आदि नहीं है तथा विक्रीत भूमि कृषि भूमि है। विक्रेता/प्रथम पक्ष एवं क्रेतागण/द्वितीय पक्ष के मध्य पूर्व में कोई इकरारनामा बय पंजीकृत नहीं हुआ है। विक्रेतागण/प्रथम पक्ष एवं क्रेतागण/द्वितीय पक्ष अनुसूचित जाति/जनजाति के सदस्य नहीं हैं। विक्रेता/प्रथम पक्ष व क्रेतागण/द्वितीय पक्ष का स्थायी व अस्थायी पता उपरोक्तानुसार है। विक्रीत भूमि उत्तर प्रदेश आवास एवं विकास परिषद एवं लखनऊ विकास प्राधिकरण, लखनऊ व किसी भी योजना के अन्तर्गत अधिग्रहीत नहीं की गयी है। प्रस्तुत विक्रय विलेख विक्रेता एवं क्रेता के बताये गये तथ्यों एवं उपलब्ध कराये गये साक्ष्यों के आधार पर तैयार किया गया है, जिसकी समस्त जिम्मेदारी विक्रेता व क्रेता की होगी, जिसमें मसविदाकर्ता व टाईपकर्ता की कोई जिम्मेदारी नहीं होगी। गवाहों द्वारा विक्रेता व क्रेता की पहचान की गई है।

  
T. D. Singh  
Kamkati

  
Aloneg  
PROMOTOR

DEVELOPERS  
Shri 4/3/24

(7)

विक्रीत भूमि का विस्तृत विवरण

भूमि खसरा संख्या-1027 रकबा-0.9730 हेक्टेयर का 1/3 भाग अर्थात् 0.3243 हेक्टेयर स्थित-ग्राम-नूरनगर भदरसा, परगना-बिजनौर, तहसील-सरोजनीनगर, जिला-लखनऊ, जिसकी चौहद्दी निम्नवत् है:-


चौहद्दी

- पूरब - भूमि खसरा संख्या-1027 का शेष भाग (विजय पथ कम्बाइन प्रा०लि० द्वारा निदेशक जसप्रीत सिंह बग्गा)
- पश्चिम - भूमि खसरा संख्या-1027 का शेष भाग (संतोष कुमार)
- उत्तर - भूमि ए पी डेवलपर्स व एम एस इण्डस्ट्रीज, संत चरन व संत सरन
- दक्षिण - भूमि सुख पाल व फूल कुमारी व दमन सिंह व रितेश रस्तोगी, कुशुमा देवी व अतर हाईट्स प्रा०लि०

विक्रय मूल्य प्राप्ति का विवरण

1. रुपया-10,00,000/- जरिये चेक संख्या-000024 दिनांक 18.04.2023 अदाता एच०डी०एफ०सी० बैंक, शाखा-रतन खण्ड, शारदा नगर योजना, लखनऊ।
2. रुपया-2,00,000/- जरिये चेक संख्या-111837 दिनांक 22.01.2023 अदाता एक्सिस बैंक लिमिटेड, शाखा-आशियाना, लखनऊ।
3. रुपया-20,00,000/- जरिये चेक संख्या-111847 दिनांक 18.04.2023 अदाता एक्सिस बैंक लिमिटेड, शाखा-आशियाना, लखनऊ।
4. रुपया-50,000/- जरिये चेक संख्या-000025 दिनांक 19.04.2023 अदाता एच०डी०एफ०सी० बैंक, शाखा-रतन खण्ड, शारदा नगर योजना, लखनऊ।

  
T. I. Ram Rati  
Ram Rati

  
Ardly  
जमीन विक्रेता

आवेदन सं: 202301041019961

चित्रण पत्र

पृष्ठ सं: 1

रजिस्ट्रेशन सं: 13445

वर्ष: 2023

प्रतिकल्प - 325000/ इंटारनेट शुल्क - 2275/3 वाजारी शुल्क - 3243000 पंजीकरण शुल्क - 32500 प्रतिनिधिकरण शुल्क - 60 योग: 32560

श्री एम एम इण्डस्ट्रीज इवॉल्यूशन इवॉल्यूशन  
अखिलेश वाण्डेय अतिरिक्त पदाधिकारी, प्रतिनिधि  
पुत्र श्री वृंज नारायण वाण्डेय  
व्यवसाय: उद्योग  
निवासी: टिकुरिडिशवाण्डेय, विक-इलाहाबाद

*A. Pandey*



श्री एम एम इण्डस्ट्रीज इवॉल्यूशन इवॉल्यूशन इवॉल्यूशन

अखिलेश वाण्डेय अतिरिक्त पदाधिकारी/  
प्रतिनिधि

मे वरुं वाण्डेय इवॉल्यूशन इवॉल्यूशन इवॉल्यूशन  
18/04/23 11:43:09  
AM बजे  
निबन्धन सं: 13445

रजिस्ट्रीकरण अधिकारी के हत

*[Signature]*  
कमलना

उप निबंधक - सरोजनौनगर

सखनऊ  
18/04/2023

*[Signature]*  
ओम प्रताप सिंह  
निबंधक लिपिक  
18/04/2023

पिंट करे

है। अब विक्रीत भूमि के सम्बन्ध में विक्रेता/प्रथम पक्ष को क्रेतागण/द्वितीय पक्ष से कुछ भी धनराशि पाना शेष नहीं रहा।

प्रस्तुत विक्रय विलेख हम उभयपक्षों ने पढ़/सुन व समझकर पूर्ण होशो हवास में समक्ष निम्न गवाहान अपने-अपने हस्ताक्षर बनाकर निष्पादित करके निबन्धीकृत करा दिया ताकि प्रमाण रहे और आवश्यकता पड़ने पर साक्ष्य के रूप में काम आवे।

लखनऊ

ह0 विक्रेता/प्रथम पक्ष

दिनांक : 17.04.2023

1. गवाह - *Gurमुख सिंह*



नाम: गुरमुख सिंह  
पुत्र श्री सतनाम सिंह  
पता: 163, सरदार फार्म,  
मेमोरा, एयर फोर्स स्टेशन,  
लखनऊ।

मो0-9648977709



(श्रीमती रामरती) *R-I*

पैन-GJFPR1344G

मो0-7459056435

ह0 क्रेतागण/द्वितीय पक्ष

2. गवाह *मोनु*



नाम : मोनु रावत  
पुत्र श्री कल्लू रावत  
पता: पिपरीली,  
साउथ सिटी, लखनऊ  
मो0-7007553221

(अखिलेश पाण्डेय)

प्रोपराईटर

एम एस इण्डस्ट्रीज

पैन-CBVPP7252F

मो0-7880855501

(अनिल पाण्डेय)

प्रोपराईटर

ए पी डेवलपर्स

पैन-BEBPP9694H

मो0-9956556666

टाइपकर्ता

*Sow*

(सोनु बालाजी)

कलेक्ट्रेट, लखनऊ।

मसविदाकर्ता

*Rajesh Singh*

(राजेश सिंह)

एडवोकेट

कलेक्ट्रेट, लखनऊ।

मो0-8090742149

बही सं: 1

रजिस्ट्रेशन सं: 13445

वर्ष: 2023

निष्पादन लेखपत्र बाद सुनने व समझने मजबूत व प्राप्त धनराशि व प्रलेखानुसार डकत  
विवेका: 1

श्रीमती रामरती, पत्नी श्री स्व- मंगवीर

निवासी: ग्राम-महादमपुर कैथी, पोस्ट-जैतीखंडा, तहसील-सरोजनीनगर, जिला-  
लखनऊ

व्यवसाय: गृहिणी

क्रमा: 1

Handwritten signature/initials



श्री एम एम इण्डस्ट्रीज द्वारा प्रोपराईटर के द्वारा अखिलेश पाण्डेय, पुत्र श्री बृज  
नारायण पाण्डेय

निवासी: टिकुरीदशरथपुर, जिला-प्रतापगढ़

व्यवसाय: व्यापार

क्रमा: 2

Handwritten signature: Handedey



श्री ए पी डेवलपर्स द्वारा प्रोपराईटर अनिल पाण्डेय, पुत्र श्री धनश्याम पाण्डेय

निवासी: म०सं-71, सेनाजी विहार, गंगा सिंचाईपुरम, आर०बी०आई० रोड, लखनऊ

व्यवसाय: व्यापार

ने निष्पादन स्वीकार किया। जिनकी पहचान  
पहचानकर्ता: 1

Handwritten signature: अनिल पाण्डेय



श्री गुरमुख सिंह, पुत्र श्री सतनाम सिंह

निवासी: 1A3, सरदार कान्त, सेमौरा, एयर फोर्स स्टेशन, लखनऊ

व्यवसाय: व्यापार

पहचानकर्ता: 2

Handwritten signature: Gurmukh Singh



श्री मोनू रायत, पुत्र श्री कल्लू रायत

निवासी: पिपरीली, साउथ सिटी, लखनऊ

व्यवसाय: अन्य

Handwritten signature: मोनू



रजिस्ट्रेशन अधिकारी के हस्ताक्षर

Handwritten signature of the registration officer

उप निबंधक - सरोजनीनगर

लखनऊ  
18/04/2023

ओम अजीव सिंह

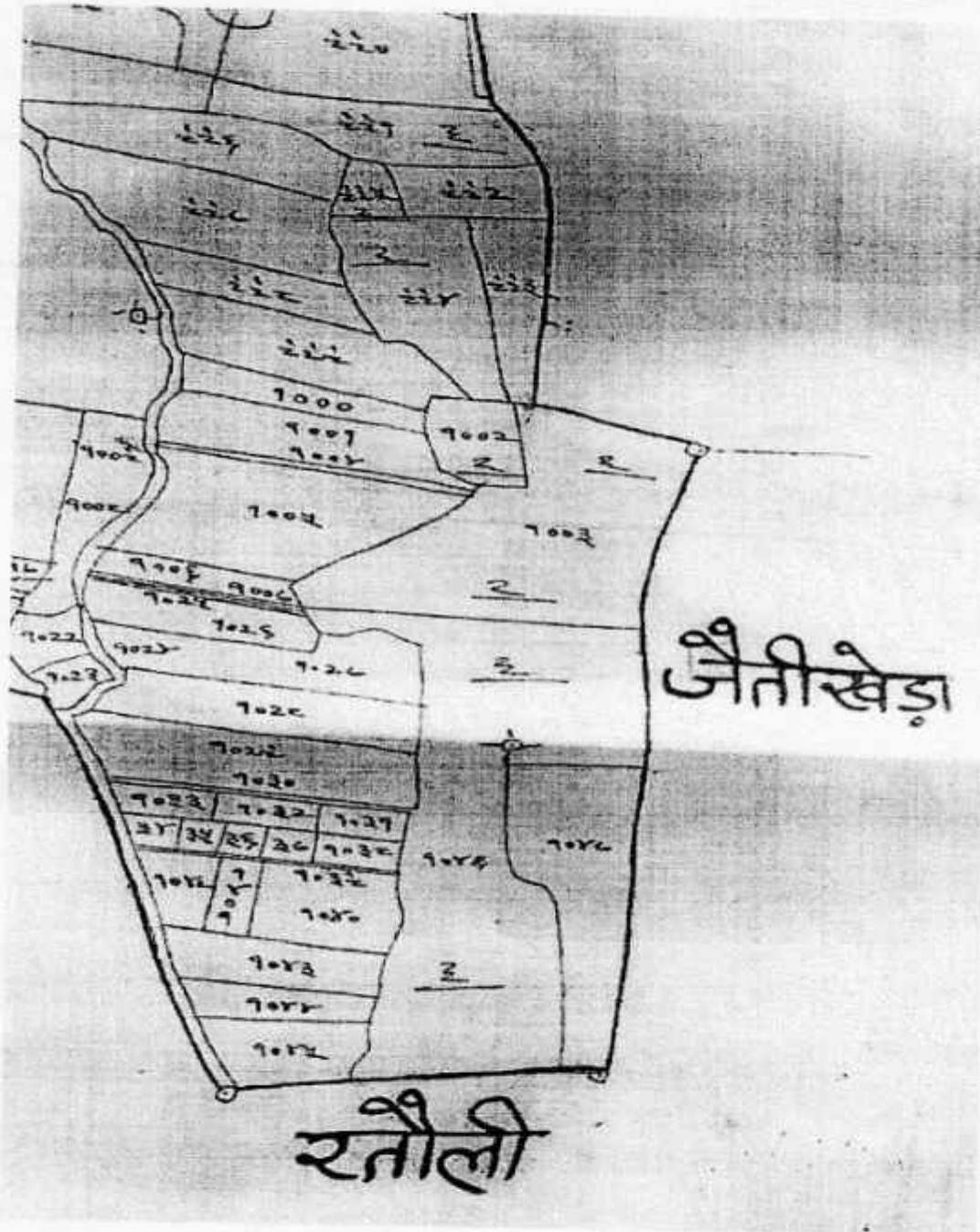
निबंधक लिपिक लखनऊ  
18/04/2023

में की। प्रत्यक्ष अद साक्षियों के विशाल अगुठे नियमानुसार लिए गए हैं।  
टिप्पणी, प्रतिकूल के प्राप्त की विवेका द्वारा लेखपत्र में अंकित विवरण अनुसार  
पुष्टि की गई।

प्रिंट करे

**0-200 मीटर त्रिज्या का मानचित्र**

भूमि खसरा संख्या-1027 रकबा-0.9730 हेक्टेयर का 1/3 भाग अर्थात् 0.3243 हेक्टेयर स्थित-ग्राम-नूरनगर भदरसा, परगना-बिजनौर, तहसील-सरोजनीनगर, जिला-लखनऊ।



*P. S. Samrat*  
**Samrat**  
 विक्रेता के हस्ताक्षर/नि0अं0

DEVELOPERS  
*श्रीमती 41034*  
 Proprietor

MS INDUSTRIES  
*Shanley*  
 PROPRIETOR  
 क्रेतागण के हस्ताक्षर/नि0अं0

आवेदन सं०: 202301041019961

बही संख्या 1 जिल्द संख्या 10704 के पृष्ठ 199 से 216 तक क्रमांक 13445 पर दिनांक  
18/04/2023 को रजिस्ट्रीकृत किया गया।

रजिस्ट्रीकरण अधिकारी के हस्ताक्षर



उप निबंधक : सरोजनीनगर

लखनऊ

18/04/2023

प्रिंट करे







## उद्धरण खतौनी

उद्धरण क्रमांक : 14352320240768

ग्राम क्रमांक : 143523 ग्राम का नाम (परगना) : नूर नगर भदरसा(बिजनौर) तहसील : सरोजनी नगर जनपद : लखनऊ  
फसली वर्ष : 1430-1435 (01 जुलाई, 2022 से 30 जून, 2028) भाग : 1 (1) खाता संख्या : 00330

श्रेणी : 1-क / भूमि जो संकमणीय भूमिधरों के अधिकार में हो।

खातेदार का विवरण		खातेदारी प्रारम्भ होने का विवरण		भूमि का विवरण		खातेदार का अंश		
खसरा/ गाटा संख्या	(2) नाम/पिता-पति-संरक्षक-प्रबंधक का नाम/जाति कोड/आधार नं० (अन्तिम चार अंक) अथवा पैन नं० (6-9 स्थान के अंक)/पता/जन्मतिथि (अवयस्क हेतु)	(3) न्यायालय का नाम/कम्प्यूटीकृत वाद संख्या अथवा आदेश संख्या/आदेश का दिनांक/जोत का आधार	(4) वर्ष	(5) गाटा (यूनीक कोड)	(6) गाटे का कुल क्षेत्रफल (हे.)	(7) हिस्से में	(8) क्षेत्रफल में (हे.)	(9) खातेदार द्वारा देय भू- राजस्व
1027	सन्तोष कुमार / गंगादीन / नि. ग्राम मखद्रमपुर कैथी पर. बिजनौर, लखनऊ श्रीमती रामरती / स्व. गंगादीन / नि. ग्राम मखद्रमपुर कैथी पर. बिजनौर, लखनऊ विजय पथ कान्बाइन प्रा. ति. / द्वारा निदेशक जसप्रीत सिंह बग्गा / कार्या. नं. । सुजन विहार कालोनी, गोमतीनगर, लखनऊ		पू.1384फ	1027(1435231027000012)	0.9730			6.80
कुल गाटे- एक		कुल क्षेत्रफल- भू-य दशमलव नौ सात तीन शून्य (हेक्टर)	कुल भू-राजस्व- छः दशमलव आठ शून्य रुपये					
नामान्तरण / परिवर्तन का विवरण				दर्ज किया गया				
(10) न्यायालय का नाम / कम्प्यूटीकृत वाद संख्या अथवा आदेश संख्या / आदेश का दिनांक /	(11) नाम / पिता-पति- संरक्षक-प्रबंधक	(12) गाटे का खसरा नम्बर / यूनीक कोड	(13) क्षेत्रफल (हे.)	(14) नाम / पिता-पति-संरक्षक- प्रबंधक का नाम / जाति	(15) गाटे का खसरा नम्बर / यूनीक कोड	(16) क्षेत्रफल (हे.)		

नामानरण का आधार / डिजिटल हस्ताक्षर नाम / डिजिटल हस्ताक्षर दिनांक	का नाम / जाति कोड / आधार नं० (अन्तिम चार अंक) अथवा पैन नं० (6-9 स्थान के अंक) / पता / जन्मतिथि (अवयस्क हेतु)	1027(1435231027000012)	1027(1435231027000012)	कोड / आधार नं० (अन्तिम चार अंक) अथवा पैन नं० (6-9 स्थान के अंक) / पता / जन्मतिथि (अवयस्क हेतु)	1027(1435231027000012)
<p>1) राजस्व न्यायालय (तहसीलदार) / T202310460508689 /31-07-2023 /विक्रय / NARENDRA KUMAR MISHRA /07-02-2024</p> <p>2) राजस्व न्यायालय (नायब तहसीलदार) / T202310460511138 /14-08-2023 /विक्रय / NARENDRA KUMAR MISHRA /08-02-2024</p> <p>3) राजस्व न्यायालय (तहसीलदार) / T202310460517361 /20-11-2023 /विक्रय / A.shok Kumar /11-04-2024</p>	<p>1.1) श्रीमती रामरती/स्व. गंगादीन/नि. ग्राम मखदूमपुर कैथी पर. बिजनौर, लखनऊ (शेष क्षेत्रफल : 0.0000)</p> <p>2.1) विजय पथ कम्बाइन ग्रा. लि./ द्वारा निदेशक जसप्रीत सिंह बग्गा/ कार्या. नं. 1 सूजन विहार कालोनी, गोमतीनगर, लखनऊ (शेष क्षेत्रफल : 0.0000)</p> <p>3.1) सततौष कुमार/ गंगादीन/नि. ग्राम मखदूमपुर कैथी पर. बिजनौर, लखनऊ (शेष क्षेत्रफल : 0.0000)</p>	1027(1435231027000012)	1027(1435231027000012)	<p>1.1) एम एस इण्डस्ट्रीज/ प्रोपराईटर अखिलेश पाण्डेय व अनिल पाण्डेय/नि. कार्यालय पता प्लाट संख्या 102 सेक्टर बी कानपुर रोड, लखनऊ</p> <p>2.1) अतर हाईट इन्फ्रा प्रा०लि० लखनऊ/निदेशक श्री रजनीश अग्रवाल/पता- एच०आई०जी० 42 सेक्टर- ई० अतीगंज, लखनऊ</p> <p>3.1) एम एस इण्डस्ट्रीज/ प्रोपराईटर अखिलेश पाण्डेय/ पुत्र श्री बृज नारायण पाण्डेय/ प्लाट संख्या 102, सेक्टर बी, कानपुर रोड, लखनऊ</p> <p>3.2) ए पी डेवलपर्स/ प्रोपराईटर अनिल पाण्डेय/ पुत्र धनश्याम पाण्डेय/मकान नं 71, सेनानी विहार, गंगा सिवार्डपुरम, आर०बी०आई० रोड (रायबरेली रोड) लखनऊ</p>	<p>1.1) 0.0000</p> <p>2.1) 0.0000</p> <p>3.1) 0.0000</p>

(17)भूमि के सम्बन्ध में विचाराधीन राजस्व वाद/वादों की कम्प्यूटरीकृत संख्या :

(18)बंधक/बंधक-मुक्त होने की स्थिति

(18.1)बंधक होने की स्थिति (संस्था अथवा बैंक का नाम/कोड/बंधक का दिनांक/धनराशि/आवेदन संख्या/खातेदार/पिता-पति-संरक्षक):

(18.2)बंधक-मुक्त होने की स्थिति (संस्था अथवा बैंक का नाम/कोड/बंधक-मुक्त का दिनांक/धनराशि/आवेदन संख्या/खातेदार/पिता-पति-संरक्षक):

(19)अभ्युक्ति:

**पूर्व आवेदों का विवरण**

- 1) आदेश तहसीलदार सरोजनीनगर लखनऊ वाद सं. T202310460508689 दिनांक 31-07-2023 खाता संख्या 00330 गाटा संख्या 1027 रकबा 0.9730 है, का 1/3 भाग अर्थात 0.3243 है, मा0गु0 60ख से विक्रेता श्रीमती रामरती फली स्व0 गंगादीन निवासिन-ग्राम मखदूमपुर कैथी, पोस्ट जैतीखेडा, तहसील सरोजनीनगर, जिला लखनऊ का नाम निरस्त करके क्रेता एम एस इण्डस्ट्रीज, कार्यालय पता प्लॉट संख्या 102 सेक्टर बी कानपुर रोड, लखनऊ द्वारा प्रोपराईटर अखिलेश पाण्डेय पुत्र श्री बृज नारायण पाण्डेय निवासी टिकुरीदशरथपुर, जिला प्रतापगढ़, उ0प्र0 व ए पी डेवलपर्स कार्यालय पता मकान संख्या 71 सेनानी विहार, गंगा सिचाईपुरम, आर0 बी0 आई0 रोड (रायबरेली रोड) लखनऊ द्वारा प्रोपराईटर अनिल पाण्डेय पुत्र घनश्याम पाण्डेय निवासी मकान संख्या 71 सेनानी विहार, गंगा सिचाईपुरम, आर0 बी0 आई0 रोड (रायबरेली रोड) लखनऊ का नाम बतौर संक्रमणीय भूमिधर द्वारा बैनामा दिनांक 18.04.2023 अंकित हो।
- 2) आदेश नायब तहसीलदार बिजनौर, सरोजनीनगर, लखनऊ वाद सं. T202310460511138 दिनांक 14-08-2023 गाटा संख्या 1027 रकबा 0.9730 है0 में से विक्रीत रकबा 0.324 है0, मा0गु0 60ख से विक्रेता विजय पथ कम्बाइन प्रांलिं लखनऊ द्वारा निदेशक जसप्रीत सिंह बग्गा पुत्र आर०एस० बग्गा निवासी-1, सृजन विहार कालोनी निकट सहारा शहर गोमती नगर लखनऊ का नाम निरस्त करके क्रेता अतर हाईट इन्फ्रा प्रांलिं लखनऊ कार्यकारी निदेशक श्री रजनीश अग्रवाल पुत्र स्व० जी०सी० अग्रवाल पता- एच०आई०बी० 42 सेक्टर- ई० अलीगंज, लखनऊ का नाम बतौर संक्रमणीय भूमिधर द्वारा बैनामा दिनांक 14.08.14 के आधार पर अंकित हो।

Data Digitally Signed by: Ashok Kumar (REVENUE INSPECTOR)

दिनांक/समय/स्थान: 22-07-2024 04:08:02 तहसील: सरोजनी नगर

❶ यह उद्घरण कालोनी इलेक्ट्रॉनिक डिजिटली सिग्नेचर द्वारा तैयार की गयी है तथा डाटा डिजिटल इस्ताह: द्वारा इस्ताहशिरा है।

मुद्रित कर्त: AJAY SHUKLA तहसील: सरोजनी नगर

मुद्रित दिनांक एवं समय: 22-07-2024 04:08:02

❶ Not Applicable For Online Prints ❶ उपरोक्त उद्घरण कालोनी का वेबसिकेशन <https://upbhulekh.gov.in/Website> पर जाकर अथवा QR Code Scan करके किया जा सकता है।

