



27/146/23

INDIA NON JUDICIAL
Government of Uttar Pradesh

e-Stamp



Certificate No.	: IN-UP70644801718516V
Certificate Issued Date	: 02-Aug-2023 03:01 PM
Account Reference	: NEWIMPACC (SV)/ up147B2104/ SAROJINI NAGAR/ UP-I.KH
Unique Doc. Reference	: SUBIN-UPUP147B210448571150092176V
Purchased by	: M S INDUSTRIES AND A P DEVELOPERS
Description of Document	: Article 23 Conveyance
Property Description	: LAND PART OF KHASRA NO.102B, SIT. AT VILL-NOOR NAGAR BHADARSA, TEH-SAROJINI NAGAR, LUCKNOW
Consideration Price (Rs.)	:
First Party	: RAMU URF RAMU VERMA AND OTHER
Second Party	: M S INDUSTRIES AND A P DEVELOPERS
Stamp Duty Paid By	: M S INDUSTRIES AND A P DEVELOPERS
Stamp Duty Amount(Rs.)	: 2,01,000 (Two Lakh One Thousand only)

19K



Please write or type below this line



Ramu Verma

मालती उर्फ मालती देवी

AP DEVELOPERS

अप डेवलपर्स









0002058678

Statutory Alert:


- The authenticity of this Stamp certificate should be verified at www.sholestamp.com or using e-Stamp Mobile App of Sincx Holding. Any discrepancy in the details on this Certificate, and as available on the website / Mobile App renders it invalid.
- The onus of checking the legitimacy is on the users of this Certificate.
- In case of any discrepancy please inform the Competent Authority.

1028

s100 Sl. No.	Bahi	Khand	Pages	Date of Registration	Name & Address of Presenter	Newly Passport Size Photograph
1	2	3	4	5	6	
					रामू उर्फ रामू वर्मा पुत्र स्व० राजाराम निवासी-ग्राम-मखदूमपुर कैथी, पोस्ट-जेतीखेड़ा, तहसील-सरोजनीनगर, जिला-लखनऊ, उ०प्र०।	
					श्रीमती मालती उर्फ मालती देवी पत्नी स्व० राजाराम निवासी-ग्राम-मखदूमपुर कैथी, पोस्ट-जेतीखेड़ा, तहसील-सरोजनीनगर, जिला-लखनऊ, उ०प्र०।	
					एम एस इण्डस्ट्रीज, कार्यालय पता-प्लॉट संख्या-102, सेक्टर-बी, कानपुर रोड, लखनऊ द्वारा प्रोपराईटर अखिलेश पाण्डेय पुत्र श्री बृज नारायण पाण्डेय निवासी-टिकुरीदशरथपुर, जिला-प्रतापगढ़, उ०प्र०।	
					ए पी डेवलपर्स कार्यालय पता-मकान संख्या-71, सेनानी विहार, गंगा सिंचाईपुरम, आर०बी०आई० रोड (रायबरेली रोड), लखनऊ द्वारा प्रोपराईटर अनिल पाण्डेय पुत्र घनश्याम पाण्डेय निवासी-मकान संख्या-71, सेनानी विहार, गंगा सिंचाईपुरम, आर०बी०आई० रोड, लखनऊ।	
					गुरमुख सिंह पुत्र श्री सतनाम सिंह पता: 163, सरदार फार्म, मेमोरा, एयर फोर्स स्टेशन, लखनऊ।	
					मोनू रावत पुत्र श्री कल्लू रावत पता: पिपरोली, साउथ सिटी, लखनऊ	


सम्पत्ति का फोटोग्राफ

भूमि खसरा संख्या-1028 रकबा-0.8610 हेक्टेयर का 1/3 भाग अर्थात् 0.287 हेक्टेयर
स्थित-ग्राम-नूरनगर भदरसा, परगना-बिजनौर, तहसील-सरोजनीनगर, जिला-लखनऊ।



Ramvilas
Ramvilas
P. 2

विक्रेतागण के हस्ताक्षर/नि०अं०



AP DEVELOPERS
अपिटी पाठेन
Proprietor

Shree
SHREE
Shree
PROPRIETOR

क्रेता के हस्ताक्षर/नि०अं०

विक्रय मूल्य -रु0	28,20,000/-
मालियत -रु0	28,70,000/-
स्टाम्प शुल्क -रु0	2,01,000/-
परगना -	विजनीर

विक्रय विलेख

लेख पत्र का संक्षिप्त विवरण -

1. भूमि का प्रकार - कृषि
2. राजस्व परगना - विजनीर (कोड नं0-101)
3. ग्राम - नूरनगर भदरसा
(वी-कोड नं0-1041)
(नगर निगम सीमा के बाहर)
4. सम्पत्ति का विवरण - भूमि खसरा संख्या-1028 का भाग
5. मापन की इकाई - हेक्टेयर
6. सम्पत्ति का क्षेत्रफल - 0.287 हेक्टेयर
7. सड़क की स्थिति - (परिशिष्ट के अनुसार)
- किसी भी सेगमेंट रोड पर स्थित नहीं है।
8. अन्य विवरण (जनपदीय/राष्ट्रीय मार्ग इत्यादि)- नहीं
9. सम्पत्ति का प्रकार - कृषि भूमि
10. पेड़ों का मूल्यांकन - नहीं
11. बोरिंग/कुआं/अन्य - नहीं
12. प्रतिफल की धनराशि-28,20,000/- रुपये

AP DEVELOPERS

Rajm Vengur
मालदी उफ मालदी
5/11/2014
Proprietor

AP Developers

प्रथम पक्ष की संख्या (2)

द्वितीय पक्ष की संख्या (2)

विक्रेतागण का विवरण

(1) रामू उर्फ रामू वर्मा पुत्र स्व० राजाराम, (2) श्रीमती मालती उर्फ मालती देवी पत्नी स्व० राजाराम निवासीगण-ग्राम-मखदूमपुर कैथी, पोस्ट-जैतीखेड़ा, तहसील-सरोजनीनगर, जिला-लखनऊ, ३०१०१
द्वितीय पक्ष की संख्या (2)

क्रेतागण का विवरण

(1) एम एस इण्डस्ट्रीज, कार्यालय पता-प्लॉट संख्या-102, सेक्टर-बी, कानपुर रोड, लखनऊ द्वारा प्रोपराईटर अखिलेश पाण्डेय पुत्र श्री बृज नारायण पाण्डेय निवासी-टिकुरीदशरथपुर, जिला-प्रतापगढ़, ३०१० व (2) ए पी डेवलपर्स कार्यालय पता-मकान संख्या-71, सेनानी विहार, गंगा सिंचाईपुरम, आर०बी०आई० रोड (रायबरेली रोड), लखनऊ द्वारा प्रोपराईटर अनिल पाण्डेय पुत्र घनश्याम पाण्डेय निवासी-मकान संख्या-71, सेनानी विहार, गंगा सिंचाईपुरम, आर०बी०आई० रोड, लखनऊ।

यह विक्रय विलेख (1) रामू उर्फ रामू वर्मा पुत्र स्व० राजाराम, (2) श्रीमती मालती उर्फ मालती देवी पत्नी स्व० राजाराम निवासीगण-ग्राम-मखदूमपुर कैथी, पोस्ट-जैतीखेड़ा, तहसील-सरोजनीनगर, जिला-लखनऊ, ३०१०, (जिसे आगे इस विक्रय विलेख में विक्रेतागण/ प्रथम पक्ष कहा गया है) के द्वारा (1) एम एस इण्डस्ट्रीज, कार्यालय पता-प्लॉट संख्या-102, सेक्टर-बी, कानपुर रोड, लखनऊ द्वारा प्रोपराईटर अखिलेश पाण्डेय पुत्र श्री बृज नारायण पाण्डेय निवासी- टिकुरीदशरथपुर, जिला-प्रतापगढ़, ३०१० व (2) ए पी डेवलपर्स कार्यालय पता-मकान संख्या-71, सेनानी विहार, गंगा सिंचाईपुरम, आर०बी०आई० रोड (रायबरेली रोड), लखनऊ द्वारा प्रोपराईटर अनिल पाण्डेय पुत्र घनश्याम पाण्डेय निवासी-मकान संख्या-71, सेनानी विहार, गंगा सिंचाईपुरम, आर०बी०आई० रोड, लखनऊ, (जिसे आगे इस विक्रय

Ramen Verma

मालती उर्फ मालती देवी

3
AN DEVELOPERS
SARIL PANDAY
Proprietor

Handy

विलेख में क्रेतागण/द्वितीय पक्ष कहा गया है) के पक्ष में निष्पादित किया गया।

जो कि विक्रेतागण/प्रथम पक्ष भूमि खसरा संख्या-1028 रकबा-0.8610 हेक्टेयर का 1/3 भाग अर्थात् 0.287 हेक्टेयर स्थित-ग्राम-नूरनगर भदरसा, परगना-विजनीर, तहसील-सरोजनीनगर, जिला-लखनऊ, के संयुक्त रूप से मालिक, कामिल व काबिज है। उक्त भूमि विक्रेतागण/प्रथम पक्ष की पेटूक सम्पत्ति है, जो उसे वरासतन प्राप्त हुई है एवं भू-राजस्व अभिलेखों में विक्रेतागण के नाम संक्रमणीय भूमिधर सहखातेदार दर्ज है।

उक्त भूमि विक्रेतागण/प्रथम पक्ष के पूर्ण स्वामित्व एवं आधिपत्य में मौजूद है तथा उपरोक्त भूमि हर प्रकार के भारों एवं विवादों जैसे रेहन, बय, हिबा, जमानत, मुकदमा, कुर्की, ऋण आदि से पूर्णतया निर्विवाद है एवं किसी वाद-विवाद में संलिप्त नहीं है तथा जिसको विक्रय आदि करने का विक्रेतागण/प्रथम पक्ष को पूर्ण कानूनी व मालिकाना अधिकार प्राप्त हैं।

अतः अब विक्रेतागण/प्रथम पक्ष ने अपनी राजी व खुशी से बिना किसी जोर या दबाव नाजायज के पूर्ण होशो हवास में अपनी निजी आवश्यकताओं की पूर्ति हेतु उक्त भूमि नम्बरी व पैमाइशी में से, जिसका कि विस्तृत विवरण इस विक्रय विलेख में दिया जा रहा है, को सभी स्वामित्व सम्बन्धी हकों एवं अधिकारों सहित बिलएवज मु० रूपया-28,20,000/- (अट्ठाईस लाख बीस हजार रूपया मात्र) जिसके आधे रूपया-14,10,000/- (चौदह लाख दस हजार रूपये मात्र) होते हैं, में बदस्त क्रेतागण/द्वितीय पक्ष उपरोक्त के पक्ष में कतई विक्रय कर दिया तथा कुल विक्रय मूल्य क्रेतागण/द्वितीय पक्ष उपरोक्त से अन्त में उल्लिखित विवरण के अनुसार प्राप्त करके कब्जा व दखल मालिकाना अधिकार उपरोक्त विक्रीत भूमि पर क्रेतागण/द्वितीय पक्ष उपरोक्त को बखूबी करा दिया। अब आज की तारीख से क्रेतागण/द्वितीय पक्ष उपरोक्त को अधिकार होगा कि वह उपरोक्त विक्रीत भूमि को राजस्व अभिलेखों एवं

Ram Venu

मालती उर्फ मालती देवी

Proprietor

Handwritten signature

समस्त सरकारी अभिलेखों में जहाँ उचित समझे अपने नाम दर्ज करा लेवे, विक्रेतागण/प्रथम पक्ष को कोई आपत्ति नहीं होगी।

अब आज की तारीख के बाद से विक्रेतागण/प्रथम पक्ष या उनके किसी वारिसान व विधिक उत्तराधिकारी का कोई हक या हिस्सा व दावा उक्त विक्रीत भूमि या उसके विक्रय मूल्य के सम्बन्ध में किसी प्रकार का बाकी नहीं रहा। अगर कोई व्यक्ति विक्रीत भूमि या उसके विक्रय मूल्य के संबंध में क्रेतागण/द्वितीय पक्ष उपरोक्त से अपना हक जतावे या दावा करे तो दावा उसका इस बयनामें के समक्ष बिल्कुल नाजायज व शून्य होगा और अगर किसी व्यक्ति की दावेदारी या उज्रदारी या हकदारी से विक्रीत भूमि का कुल या जुज भाग क्रेतागण/द्वितीय पक्ष उपरोक्त के कब्जे से किसी भी समय निकल जावे या कब्जा न मिले, मिलिकयत या हकीयत विक्रेतागण/प्रथम पक्ष की करार न पाई जाए, या अन्य किसी प्रकार से उपरोक्त भूमि विवादित अथवा भार ग्रसित या किसी वाद-विवाद में संलिप्त निकले तो ऐसी तमाम सूरतों में क्रेतागण/द्वितीय पक्ष उपरोक्त को हक व अधिकार होगा कि वह अपने द्वारा दिया गया कुल रूपया सहित हर्जा व खर्चा व नुकसान वगैरह के विक्रेतागण/प्रथम पक्ष व उसके वारिसान व विधिक उत्तराधिकारी या उनकी अन्य चल व अचल सम्पत्ति से न्यायालय द्वारा वसूल कर लेवे, उसमें विक्रेतागण/प्रथम पक्ष या उनके वारिसान व विधिक उत्तराधिकारी को कोई आपत्ति न होगी। प्रस्तुत विक्रय विलेख में वर्णित तथ्य विक्रेतागण व क्रेता के वारिसान/विधिक उत्तराधिकारी, प्रतिनिधि पर समान रूप से प्रभावी होगा।

विक्रीत भूमि नगर निगम सीमा के बाहर परगना-बिजनौर के ग्राम-नूर नगर भदरसा की कृषि भूमि है, जिसकी सरकारी मालियत श्रीमान जिलाधिकारी, लखनऊ द्वारा जारी मूल्यांकन सूची के अनुसार रूपया-1,00,00,000/- प्रति हेक्टेयर की दर से निर्धारित है। विक्रीत भूमि किसी राजमार्ग, राष्ट्रीय मार्ग, जनपदीय मार्ग व सम्पर्क मार्ग पर स्थित नहीं है। अतः निर्धारित दर के

Ramya Verma
H.

मालती उपा मालती देवी

AP DEVELOPERS
5/8/24 4/10/24
Proprietor

Alondiy

अनुसार विक्रीत भूमि के क्षेत्रफल-0.287 हेक्टेयर की कुल सरकारी मालियत मुवलिग रूपया-28,70,000/- होती है, जो कि विक्रय मूल्य से अधिक है। अतः सरकारी मालियत पर शासकीय शासनादेश संस्थागत वित्त, कर एवं निवन्धन अनुभाग-5 की अधिसूचना संख्या-स.वि.क.नि.5-2756/11-2008-500(165)/2007 दिनांक 30.06.2008 के अनुसार 7 प्रतिशत की दर से मु० 2,01,000/- रुपये का स्टाम्प शुल्क ई-स्टाम्प प्रमाण-पत्र संख्या-IN-UP76644891718516V दिनांक 02.08.2023 के माध्यम से अदा किया गया है।

विक्रीत भूमि की 0-200 मीटर की त्रिज्या में आवादी/आवासीय गतिविधियां विद्यमान नहीं हैं विक्रीत भूमि में कोई भी कच्चा या पक्का निर्माण नहीं है व उपरोक्त भूमि पर कोई वाग-बगीचा, पेड़, ट्यूबवेल, कुआं आदि नहीं है तथा विक्रीत भूमि कृषि भूमि है। विक्रेतागण/प्रथम पक्ष एवं क्रेतागण/द्वितीय पक्ष के मध्य पूर्व में कोई इकरारनामा बय पंजीकृत नहीं हुआ है। विक्रेतागण/प्रथम पक्ष एवं क्रेतागण/द्वितीय पक्ष अनुसूचित जाति/जनजाति के सदस्य नहीं हैं। विक्रेतागण/प्रथम पक्ष व क्रेतागण/द्वितीय पक्ष का स्थायी व अस्थायी पता उपरोक्तानुसार है। विक्रीत भूमि उत्तर प्रदेश आवास एवं विकास परिषद एवं लखनऊ विकास प्राधिकरण, लखनऊ व किसी भी योजना के अन्तर्गत अधिग्रहीत नहीं की गयी है। प्रस्तुत विक्रय विलेख विक्रेता एवं क्रेता के बताये गये तथ्यों एवं उपलब्ध कराये गये साक्ष्यों के आधार पर तैयार किया गया है, जिसकी समस्त जिम्मेदारी विक्रेता व क्रेता की होगी, जिसमें मसविदाकर्ता व टाईपकर्ता की कोई जिम्मेदारी नहीं होगी। गवाहों द्वारा विक्रेता व क्रेता की पहचान की गई है।

विक्रीत भूमि का विस्तृत विवरण

भूमि खसरा संख्या-1028 रकबा-0.8610 हेक्टेयर का 1/3 भाग अर्थात् 0.287 हेक्टेयर स्थित-ग्राम-नूरनगर भदरसा, परगना-बिजनौर, तहसील-सरोजनीनगर, जिला-लखनऊ, जिसकी चौहद्दी निम्नवत् है:-

Ram Kumar
17

3
मालती उर्फ मालती देवी
AP DEVELOPERS
Proprietor

Almady

(7)

चौहद्दी

- पूरब - भूमि खसरा संख्या-1028
अतर हाईट इन्फ्रा प्रा0लि0
पश्चिम - नाला
उत्तर - भूमि खसरा संख्या-1027 (क्रेतागण)
दक्षिण - भूमि खसरा संख्या-1029

विक्रय मूल्य प्राप्ति का विवरण

1. रूपया-5,00,000/- दिनांक 02.08.2023 को RTGS UTR No. HDFCR52023080276607808 के माध्यम से प्राप्त।
2. रूपया-5,00,000/- दिनांक 02.08.2023 को RTGS UTR No. HDFCR52023080276591617 के माध्यम से प्राप्त।
3. रूपया-9,00,000/- दिनांक 02.08.2023 को RTGS UTR No. UTIBR52023080200356643 के माध्यम से प्राप्त।
4. रूपया-4,00,000/- दिनांक 02.08.2023 को RTGS UTR No. UTIBR52023080200357084 के माध्यम से प्राप्त।
5. रूपया-5,00,000/- जरिये चेक संख्या-111835 दिनांक 22.01.2023 अदाता एक्सिस बैंक लिमिटेड, शाखा-आशियाना, लखनऊ।
6. रूपया-20,000/- नगद प्राप्त।

इस प्रकार कुल विक्रय मूल्य रूपया-28,20,000/- (अट्ठाईस लाख बीस हजार रूपया मात्र) क्रेता/द्वितीय पक्ष उपरोक्त से विक्रेतागण/प्रथम पक्ष ने समक्ष गवाहान उपरोक्तानुसार प्राप्त कर लिया है। अब विक्रीत भूमि के सम्बन्ध में विक्रेतागण/प्रथम पक्ष को क्रेतागण/द्वितीय पक्ष से कुछ भी धनराशि पाना शेष नहीं रहा।

Ramya Verma

मालती देवी मालती देवी
AP DEVELOPERS
Proprietor

PROPERTY

प्रस्तुत विक्रय विलेख हम उभयपक्षों ने पढ़/सुन व समझकर पूर्ण होशो हवास में समक्ष निम्न गवाहान अपने-अपने हस्ताक्षर बनाकर निष्पादित करके निबन्धीकृत करा दिया ताकि प्रमाण रहे और आवश्यकता पड़ने पर साक्ष्य के रूप में काम आवे।

लखनऊ

दिनांक : 02.08.2023

1. गवाह - *Gurमुख सिंह*



नाम: गुरुमुख सिंह
पुत्र श्री सतनाम सिंह
पता: 163, सरदार फार्म,
मेमोरा, एयर फोर्स स्टेशन,
लखनऊ।
मो0-9648977709

ह0 विक्रेतागण/प्रथम पक्ष

Ram Kumar
(रामू उर्फ रामू वर्मा)
पैन-APSPV8700K
मो0-9335588496

श्रीमती
(श्रीमती मालती उर्फ मालती देवी)
पैन-IMSPD4519K
मो0-9335588496

2. गवाह *मोनू*



नाम : मोनू रावत
पुत्र श्री कल्लू रावत
पता: पिपरौली,
साउथ सिटी, लखनऊ
मो0-7007553221

ह0 क्रेतागण/द्वितीय पक्ष

Anil Pawdey
(अखिलेश पाण्डेय)
प्रोपराईटर
एम एस इण्डस्ट्रीज
पैन-CBVPP7252F
मो0-7880855501

Anil Pawdey
(अनिल पाण्डेय)
प्रोपराईटर
ए पी डेवलपर्स
पैन-BEBPP9694H
मो0-9956556666

टाइपकर्ता

Sonu
(सोनू बालाजी)
कलेक्ट्रेट, लखनऊ।

मसविदाकर्ता

Rajesh Singh
(राजेश सिंह)
एडवोकेट
कलेक्ट्रेट, लखनऊ।
मो0-8090742149

विद्युत पत्र

तारीख: 10/21

बही सं०:

रजिस्ट्रेशन सं०: 27146

पतिपत्र सं०: 2820000 स्टाम्प शुल्क: 2000000 बाजारी मूल्य: 2870000 पंजीकरण शुल्क: 28000 प्रतिनिधिकरण शुल्क: 600 मी. 28700

श्री एम एस इण्डस्ट्रीज दफ्तर
अखिलेश पाण्डेय अंगीकृत पदाधिकारी प्रतिनिधि,
पुत्र श्री राज नारायण पाण्डेय
दयवसाय - व्यापार
निवासी, टिकुरीदशरथपुर, जिला-प्रतापगढ़, 3000

Handwritten signature



अखिलेश पाण्डेय अंगीकृत पदाधिकारी
प्रतिनिधि

श्री. एम एस इण्डस्ट्रीज दफ्तर

ने यह लेखपत्र इस कार्यालय में दिनांक 02/08/2021 एव 08/02/28
PM बजे
निबधन हेतु पेश किया।

रजिस्ट्रेशन अधिकारी के हस्ताक्षर

दिनेश शंकर बाबुपते पटवारी
अप निदेशक सहायक निदेशक

तारीख
02/08/2021

दिनेश शंकर बाबुपते
निदेशक सहायक
02/08/2021

प्रिंट करे

वर्ग सं: 1

रजिस्ट्रेशन सं: 27146

04/2023

निष्पादन लेखपत्र याद सुनने व रामशुभे मजगुन व प्राप्ता धनतापी रु प्रलेखनसार उकर

विक्रेता: 1

श्री रामू उर्फ रामू वर्मा, पुत्र श्री स्व० राजाराम

निवासी: गाम-मछदूमपुर कैशी, पोस्ट-जेतीखंडा, तहसील-सरोजनीनगर, जिला-
लखनऊ, उ०प्र०

व्यवसाय कृषि

विक्रेता: 2

Rambhawan



श्रीमती मालती उर्फ मालती देवी, पत्नी श्री स्व० राजाराम

निवासी: गाम-मछदूमपुर कैशी, पोस्ट-जेतीखंडा, तहसील-सरोजनीनगर, जिला-
लखनऊ, उ०प्र०

व्यवसाय नृक्षिणी

प्रेता: 1

M. D.



श्री एम एन इण्डस्ट्रीज के द्वारा अखिलेश पाण्डेय, पुत्र श्री बृज नारायण पाण्डेय

निवासी: टिगरीदशरथपुर, जिला-प्रतापगढ़ उ०प्र०

व्यवसाय व्यापार

प्रेता: 2

Alankar



श्री ए पी डेवतपुत्र के द्वारा अनिल पाण्डेय, पुत्र श्री घनश्याम पाण्डेय

निवासी: मकान संख्या-71, संगनी विहार, नगर सिचाईपुरम, आर०बी०अहं० रोड,
लखनऊ

व्यवसाय व्यापार

ने निष्पादन स्वीकार किया। जिनकी पहचान
पहचानकर्ता:

अनिल पाण्डेय




श्री गुरमुख सिंघ, पुत्र श्री सननाम सिंघ

निवासी: 163, भरदार फार्म, मेमारा, एयर फोर्स स्टेशन, लखनऊ

व्यवसाय व्यापार

पहचानकर्ता: 2

Gurमुख Singh




श्री मोनू रावत, पुत्र श्री कल्पू रावत

निवासी: पिपरासी, साउथ सिटी, लखनऊ

व्यवसाय व्यापार

M. N. R.



रजिस्ट्रेशन अधिकारी के हस्ताक्षर

दिनेश शंकर यादवपुत्रे पंडारी

उप निबंधक सरोजनीनगर

लखनऊ
02/08/2023

बोरुदेव शर्मा पाण्डेय

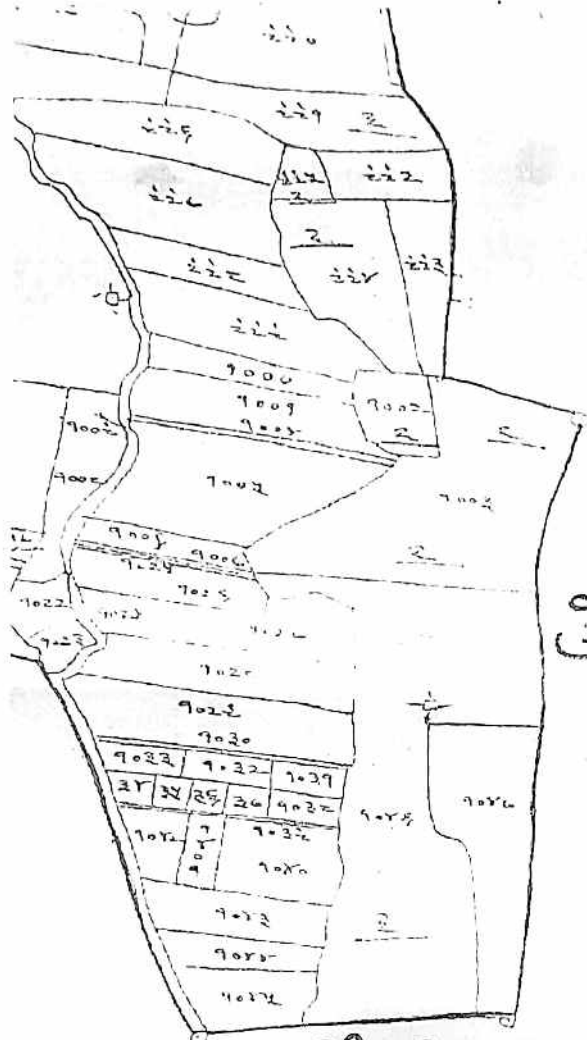
निबंधक लिपिक लखनऊ
02/08/2023

न की। प्रत्यक्ष/अद्व साक्षियों के निशान अंगुठे नियमानुसार लिए गए हैं।
दिए गए पति/पत्नी के प्राप्ति की विक्रेता द्वारा लेखपत्र में अंकित विवरण अनुसार
फुल्ट की गई।

प्रिंट करें

0-200 मीटर त्रिज्या का मानचित्र

भूमि खसरा संख्या-1028 रकबा-0.8610 हेक्टेयर का 1/3 भाग अर्थात् 0.287 हेक्टेयर
स्थित-ग्राम-नूरनगर भदरसा, परगना-बिजनौर, तहसील-सरोजनीनगर, जिला-लखनऊ।



जैतीखड़ा

रतौली

AP DEVELOPERS

हार्दिक 4/10/84
Proprietor

Ramya Verma
मालती उर्फ मालती देवी

AP DEVELOPERS

विकेतागण के हस्ताक्षर/निशान

11



AP INDUSTRIES

A. Pandey
Proprietor

केता के हस्ताक्षर/निशान

आवेदन सं०: 202301041038266

वही संख्या 1 जिल्द संख्या 11359 के पृष्ठ 275 से 292 तक क्रमांक 27146 पर दिनांक 02/08/2023 को रजिस्ट्रीकृत किया गया।

रजिस्ट्रीकरण अधिकारी के हस्तक्षर



दिनेश शंकर वाजपेई प्रभारी

उप निदेशक, राजनीनगर

लखनऊ

02/08/2023