



सत्यमेव जयते

INDIA NON JUDICIAL

Government of Uttar Pradesh

19621/2
Siga. (M)
Chano. Mohd. Waseem
App Code : 14790904
Lucknow Sadar
LKN 01

e-Stamp

Certificate No.	: IN-UP08298786504953U
Certificate Issued Date	: 03-Jun-2022 02:39 PM
Account Reference	: NEWIMPACC (SV)/ up14706904/ LUCKNOW SADAR/ UP-LKN
Unique Doc. Reference	: SUBIN-UPUP1470690407911174969156U
Purchased by	: MS INDUSTRIES AND AP DEVELOPERS
Description of Document	: Article 23 Conveyance
Property Description	: LAND, KHASRA NO-1046, SIT. AT VILL-NOOR NAGAR BHADARSA, PAR-BIJNOUR, TEH-SAROJINI NAGAR, LUCKNOW
Consideration Price (Rs.)	:
First Party	: RAMJIYAWAN
Second Party	: MS INDUSTRIES AND AP DEVELOPERS
Stamp Duty Paid By	: MS INDUSTRIES AND AP DEVELOPERS
Stamp Duty Amount(Rs.)	: 1,99,000 (One Lakh Ninety Nine Thousand only)



Please write or ty



रामजीयान



MS INDUSTRIES

PROPRIETOR



AP DEVELOPERS
0000764137

PROPRIETOR

Statutory Advice

1. The authenticity of the stamp certificate should be verified at 'www.shilestamp.com' or using e-Stamp Mobile App of Stock Holding.
2. Any discrepancy in the details on this Certificate and as available on the website / Mobile App renders it invalid.
3. The onus of checking the legitimacy is on the users of the certificate.
3. In case of any discrepancy please inform the Competent Authority.

1046



सत्यमेव जयते

INDIA NON JUDICIAL

Government of Uttar Pradesh

e-Stamp

Certificate No. : IN-UP08305285018788U
 Certificate Issued Date : 03-Jun-2022 02:43 PM
 Account Reference : NEWIMPAOC (SV) up14176404/ LUCKNOW SADARI/ UP-URN
 Unique Doc. Reference : SUBIN-UPUP1417640408124834518843U
 Purchased by : MS INDUSTRIES AND AP DEVELOPERS
 Description of Document : Article 23 Conveyance
 Property Description : LAND KHASRA NO-1046 SIT AT VILL-NOOR NAGAR BHADARSA
 PAR-BIJNOUR TEH-SAROJINI NAGAR LKO
 Consideration Price (Rs.) :
 First Party : RAMJIYAWAN
 Second Party : MS INDUSTRIES AND AP DEVELOPERS
 Stamp Duty Paid By : MS INDUSTRIES AND AP DEVELOPERS
 Stamp Duty Amount(Rs.) : 1,34,000
 (One Lakh Thirty Four Thousand only)

सत्यमेव जयते



Please write or type below this line

रामजीयान

MS I






Handwritten signature

रामजीयान

0000832010

Statutory Alert:

1. The authenticity of this Stamp certificate should be verified at www.stampsamp.gov.in or using e-Stamp Mobile App of State Treasury. Any discrepancy in the details on this Certificate and as available on the website / Mobile App renders it invalid.
2. The onus of checking the legitimacy is on the users of the certificate.

No.	Bahi	Khan	Pages	Date of	Name &	Newly Passport Size
1	2	3	4	5	6	7
					रामजिचावन पुत्र फकीरे निवासी-ग्राम-नूर नगर भदरसा, परगना- बिजनीर, तहसील-सरोजनीनगर, जिला- लखनऊ, ३०५०।	
					एम एस इण्डस्ट्रीज, कार्यालय पता-प्लॉट संख्या-102, सेक्टर-बी, कानपुर रोड, लखनऊ द्वारा प्रोपराईटर अखिलेश पाण्डेय पुत्र श्री बृज नारायण पाण्डेय निवासी- टिकुरीदशरथपुर, जिला- प्रतापगढ़, ३०५०।	
					ए पी डेवलपर्स कार्यालय पता-मकान संख्या-71, सेनानी विहार, गंगा सिंचाईपुरम, आर०बी०आई० रोड (रायबरेली रोड), लखनऊ द्वारा प्रोपराईटर अनिल पाण्डेय पुत्र घनश्याम पाण्डेय निवासी- मकान संख्या-71, सेनानी विहार, गंगा सिंचाईपुरम, आर०बी०आई० रोड, लखनऊ।	
					यतीन्द्र भारती पुत्र स्व० रामचन्द्र भारती पता: 135, बड़ी लाल कुती, कैंट, लखनऊ।	
					गुरमुख सिंह पुत्र श्री सतनाम सिंह पता:सरदार फार्म, मेमोरा, बन्धरा, लखनऊ।	

विक्रीत भूमि का फोटोग्राफ

भूमि खसरा संख्या-1046 रकबा-0.7590 हेक्टेयर स्थित- ग्राम-नूरनगर भदरसा, परगना-
बिजनौर, तहसील-सरोजनीनगर, जिला-लखनऊ।



रामजीवन

विक्रेता के हस्ताक्षर

AP DEVELOPER

रामजीवन

क्रेता के हस्ताक्षर

Handwritten signature

PROPRIETOR



विक्रय मूल्य -रु०	76,00,000/-
मालियत -रु०	75,90,000/-
स्टाम्प शुल्क -रु०	5,32,000/-
परगना -	बिजनौर

विक्रय विलेख

लेख पत्र का संक्षिप्त विवरण -

1. भूमि का प्रकार - कृषि
2. राजस्व परगना - बिजनौर (कोड नं०-101)
3. ग्राम - नूरनगर मदरसा
(वी-कोड नं०-1041)
(नगर निगम सीमा के बाहर)
4. सम्पत्ति का विवरण - भूमि खसरा संख्या-1046
5. मापन की इकाई - हेक्टेयर
6. सम्पत्ति का क्षेत्रफल - 0.7590 हेक्टेयर
7. सड़क की स्थिति-(परिशिष्ट के अनुसार)
- किसी भी सेगमेंट रोड पर स्थित नहीं है।
8. अन्य विवरण (जनपदीय/राष्ट्रीय मार्ग इत्यादि)- नहीं
9. सम्पत्ति का प्रकार - कृषि भूमि
10. पेड़ों का मूल्यांकन - नहीं
11. बोरिंग/कुआं/अन्य - नहीं

रामजीवन

Signature

MS

Alamoly
PROF

12. प्रतिफल की धनराशि-76,00,000/- रुपये

प्रथम पक्ष की संख्या (1)

द्वितीय पक्ष की संख्या (2)

विक्रेता का विवरण

रामजियावन पुत्र फकीरे निवासी-ग्राम-नूर नगर भदरसा, परगना-बिजनौर, तहसील-सरोजनीनगर, जिला- लखनऊ, उ०प्र०।

द्वितीय पक्ष की संख्या (1)

क्रेता का विवरण

(1) एम एस इण्डस्ट्रीज, कार्यालय पता-प्लाट संख्या-102, सेक्टर-बी, कानपुर रोड, लखनऊ द्वारा प्रोपराईटर अखिलेश पाण्डेय पुत्र श्री बृज नारायण पाण्डेय निवासी-टिकुरीदशरथपुर, जिला-प्रतापगढ़, उ०प्र० व (2) ए पी डेवलपर्स कार्यालय पता-मकान संख्या-71, सेनानी विहार, गंगा सिंचाईपुरम, आर०बी०आई० रोड (रायबरेली रोड), लखनऊ द्वारा प्रोपराईटर अनिल पाण्डेय पुत्र घनश्याम पाण्डेय निवासी-मकान संख्या-71, सेनानी विहार, गंगा सिंचाईपुरम, आर०बी०आई० रोड, लखनऊ।

यह विक्रय विलेख रामजियावन पुत्र फकीरे निवासी-ग्राम-नूर नगर भदरसा, परगना-बिजनौर, तहसील-सरोजनीनगर, जिला-लखनऊ, उ०प्र०, (जिन्हें आगे इस विक्रय विलेख में विक्रेता/प्रथम पक्ष कहा गया है) के द्वारा (1) एम एस इण्डस्ट्रीज, कार्यालय पता-प्लाट संख्या-102, सेक्टर- बी, कानपुर रोड, लखनऊ द्वारा प्रोपराईटर अखिलेश पाण्डेय पुत्र श्री बृज नारायण पाण्डेय निवासी-टिकुरीदशरथपुर, जिला- प्रतापगढ़, उ०प्र० व (2) ए पी डेवलपर्स कार्यालय पता-मकान संख्या-71, सेनानी विहार, गंगा सिंचाईपुरम, आर०बी०आई० रोड (रायबरेली रोड), लखनऊ द्वारा प्रोपराईटर अनिल पाण्डेय पुत्र घनश्याम पाण्डेय निवासी-मकान संख्या-71, सेनानी विहार, गंगा सिंचाईपुरम, आर०बी०आई० रोड, लखनऊ, (जिसे आगे इस विक्रय विलेख में क्रेता/द्वितीय पक्ष कहा गया है) के पक्ष में निष्पादित किया गया।

जो कि विक्रेता/प्रथम पक्ष भूमि खसरा संख्या-1046 रकबा-0.7590 हेक्टेयर स्थित-ग्राम-नूरनगर भदरसा, परगना-बिजनौर, तहसील-सरोजनीनगर, जिला-लखनऊ, का मालिक,

रामजियावन

MS IND
Amanly

AP DEVELOPERS
SINCE 1975

PROPRIETOR

कामिल व काबिज है। उक्त भूमि विक्रेता/प्रथम पक्ष को वरासतन प्राप्त हुई है और भू-राजस्व अभिलेखों में विक्रेता/प्रथम पक्ष के नाम संक्रमणीय भूमिधर दर्ज है।

विदित हो कि विक्रेता अनुसूचित जाति का सदस्य है एवं क्रेता कम्पनी है, इसलिए विक्रेता ने क्रेता के पक्ष में भूमि विक्रय करने की विक्रय अनुज्ञा न्यायालय अपर जिलाधिकारी, नगर, ट्रान्स गोमती, लखनऊ, वाद संख्या-2481/2022, कम्प्यूटरीकृत वाद संख्या-डी202210460002481, रामजियावन बनाम सरकार अन्तर्गत धारा-98(1) उ0प्र0 राजस्व संहिता-2006 में जारी आदेश दिनांक 13.05.2022 के माध्यम से प्राप्त कर ली है।

उक्त भूमि विक्रेता/प्रथम पक्ष के पूर्ण स्वामित्व एवं आधिपत्य में मौजूद है तथा उपरोक्त भूमि हर प्रकार के भारों एवं विवादों जैसे रेहन, बय, हिबा, जमानत, मुकदमा, कुर्की, ऋण आदि से पूर्णतया निर्विवाद है एवं किसी वाद-विवाद में संलिप्त नहीं है तथा जिसको विक्रय आदि करने का विक्रेता/प्रथम पक्ष को पूर्ण कानूनी व मालिकाना अधिकार प्राप्त हैं।

अतः अब विक्रेता/प्रथम पक्ष ने अपनी राजी व खुशी से बिना किसी जोर या दबाव नाजायज के पूर्ण होशो हवास में अपनी निजी आवश्यकताओं की पूर्ति हेतु उसी भूमि नम्बरी व पैमाइशी में से 1/2 भाग यानी 0.3795 हेक्टेयर भूमि क्रेता संख्या-1 एम एस इण्डस्ट्रीज, कार्यालय पता-प्लॉट संख्या-102, सेक्टर-बी, कानपुर रोड, लखनऊ द्वारा प्रोपराईटर अखिलेश पाण्डेय पुत्र श्री बृज नारायण पाण्डेय एवं 1/2 भाग यानी 0.3795 हेक्टेयर भूमि क्रेता संख्या-2 ए पी डेवलपर्स कार्यालय पता-मकान संख्या-71, सेनानी विहार, गंगा सिंचाईपुरम, आर0बी0आई0 रोड, लखनऊ द्वारा प्रोपराईटर अनिल पाण्डेय पुत्र घनश्याम पाण्डेय, जिसका कि विस्तृत विवरण इस विक्रय विलेख में दिया जा रहा है, को सभी स्वामित्व सम्बन्धी हकों एवं अधिकारों सहित बिलएवज

रामजियावन

MS INDIA
S. Pandey
PROPRIETOR

DEVELOPERS
S. Pandey
Proprietor

मु0 रूपया-76,00,000/- (छियत्तर लाख रूपया मात्र) जिसके आधे रूपया-38,00,000/- (अड़तिस लाख रूपये मात्र) होते हैं, में बदस्त क्रेता/द्वितीय पक्ष उपरोक्त के पक्ष में कतई विक्रय कर दिया तथा कुल विक्रय मूल्य क्रेता/द्वितीय पक्ष उपरोक्त से अन्त में उल्लिखित विवरण के अनुसार प्राप्त करके कब्जा व दखल मालिकाना अधिकार उपरोक्त विक्रीत भूमि पर क्रेता/द्वितीय पक्ष उपरोक्त को बखूबी करा दिया। अब आज की तारीख से क्रेता/द्वितीय पक्ष उपरोक्त को अधिकार होगा कि वह उपरोक्त विक्रीत भूमि को राजस्व अभिलेखों एवं समस्त सरकारी अभिलेखों में जहाँ उचित समझे अपने नाम दर्ज करा लेवे, विक्रेता/प्रथम पक्ष को कोई आपत्ति नहीं होगी।

अब आज की तारीख के बाद से विक्रेता/प्रथम पक्ष या उनके किसी वारिसान व विधिक उत्तराधिकारी का कोई हक या हिस्सा व दावा उक्त विक्रीत भूमि या उसके विक्रय मूल्य के सम्बन्ध में किसी प्रकार का बाकी नहीं रहा। अगर कोई व्यक्ति विक्रीत भूमि या उसके विक्रय मूल्य के संबंध में क्रेता/द्वितीय पक्ष उपरोक्त से अपना हक जतावे या दावा करे तो दावा उसका इस बयनामें के समक्ष बिल्कुल नाजायज व शून्य होगा और अगर किसी व्यक्ति की दावेदारी या उज्रदारी या हकदारी से विक्रीत भूमि का कुल या जुज भाग क्रेता/ द्वितीय पक्ष उपरोक्त के कब्जे से किसी भी समय निकल जावे या कब्जा न मिले, मिल्कियत या हकीयत विक्रेता/प्रथम पक्ष की करार न पाई जाए, या अन्य किसी प्रकार से उपरोक्त भूमि विवादित अथवा भार ग्रसित या किसी वाद-विवाद में संलिप्त निकले तो ऐसी तमाम सूरतों में क्रेता/द्वितीय पक्ष उपरोक्त को हक व अधिकार होगा कि वह अपने द्वारा दिया गया कुल रूपया सहित हर्जा व खर्चा व नुकसान वगैरह के विक्रेता/प्रथम पक्ष व उसके वारिसान व विधिक उत्तराधिकारी या उनकी अन्य चल व अचल सम्पत्ति से न्यायालय द्वारा वसूल कर लेवे, उसमें विक्रेता/प्रथम पक्ष या उनके वारिसान व विधिक

श्री मन्जीव

Handwritten signature

Handwritten signature

PROPOSITOR

AGENT

उत्तराधिकारी को कोई आपत्ति न होगी। प्रस्तुत विक्रय विलेख में वर्णित तथ्य विक्रेता व क्रेता के वारिसान/विधिक उत्तराधिकारी, प्रतिनिधि पर समान रूप से प्रभावी होगा।

विक्रीत भूमि नगर निगम सीमा के बाहर परगना-विजनौर के ग्राम-नूर नगर भदरसा की कृषि भूमि है, जिसकी सरकारी मालियत श्रीमान जिलाधिकारी, लखनऊ द्वारा जारी मूल्यांकन सूची के अनुसार रूपया-1,00,00,000/- प्रति हेक्टेयर की दर से निर्धारित है। विक्रीत भूमि किसी राजमार्ग, राष्ट्रीय मार्ग, जनपदीय मार्ग व सम्पर्क मार्ग पर स्थित नहीं है। अतः निर्धारित दर के अनुसार विक्रीत भूमि के क्षेत्रफल-0.7590 हेक्टेयर की कुल सरकारी मालियत मुबलिग रूपया-75,90,000/- होती है, जो कि विक्रय मूल्य से कम है। अतः विक्रय मूल्य पर शासकीय शासनादेश संस्थागत वित्त, कर एवं निबन्धन अनुभाग-5 की अधिसूचना संख्या-स.वि.क.नि.5-2756/11-2008-500(165)/2007 दिनांक 30.06.2008 के अनुसार 7 प्रतिशत की दर से मु0 5,32,000/- रूपये का स्टाम्प शुल्क ई-स्टाम्प प्रमाण-पत्र संख्या-IN-UP08296786504953U एवं IN-UP08310904237064U एवं IN-UP08305285018786U दिनांक 03.06.2022 के माध्यम से अदा किया गया है।

विक्रीत भूमि की 0-200 मीटर की त्रिज्या में आबादी/आवासीय गतिविधियां विद्यमान नहीं हैं विक्रीत भूमि में कोई भी कच्चा या पक्का निर्माण नहीं है व उपरोक्त भूमि पर कोई बाग-बगीचा, पेड़, ट्यूबवेल, कुआं आदि नहीं है तथा विक्रीत भूमि कृषि भूमि है। विक्रेता/ प्रथम पक्ष एवं क्रेता/द्वितीय पक्ष के मध्य पूर्व में कोई इकरारनामा बंध पंजीकृत नहीं हुआ है। विक्रेता/प्रथम पक्ष व क्रेता/द्वितीय पक्ष का स्थायी व अस्थायी पता उपरोक्तानुसार है। विक्रीत भूमि उत्तर प्रदेश आवास एवं विकास परिषद एवं लखनऊ विकास प्राधिकरण, लखनऊ व किसी भी योजना के अन्तर्गत अधिग्रहीत नहीं की गयी है।

२११०५१५०

MIS INDUSTRIES
Alaroliy
PROPRIETOR

२११०५१५०

विक्रीत भूमि का विस्तृत विवरण

भूमि खसरा संख्या-1046 रकबा-0.7590 हेक्टेयर स्थित-
ग्राम-नूरनगर भदरसा, परगना- बिजनौर, तहसील-सरोजनीनगर,
जिला-लखनऊ, जिसकी चौहद्दी निम्नवत् है:-

चौहद्दी

- पूरब - सीमा सहरद ग्राम-जैतीखेड़ा व नूरनगर
भदरसा बादहू खसरा संख्या-7 का
भाग ग्राम-जैतीखेड़ा। (क्रेतागठो)
पश्चिम - भूमि खसरा संख्या-1028 व 1027
उत्तर - भूमि खसरा संख्या-1046
दक्षिण - भूमि खसरा संख्या-1047 व 1046

विक्रय मूल्य प्राप्ति का विवरण

1. रूपया-37,50,000/- दिनांक 15.12.2021 को RTGS
UTR No. UTIBR52021121500365815 के माध्यम से
प्राप्त।
2. रूपया-45,000/- दिनांक 02.06.2022 को NEFT No.
AXSK221510021730 के माध्यम से प्राप्त।
3. रूपया-37,50,000/- दिनांक 25.05.2022 को RTGS
UTR No. HDFCR52022052570775632 के माध्यम से
प्राप्त।
4. रूपया-45,000/- दिनांक 30.05.2022 को NEFT No.
N150221976452806 के माध्यम से प्राप्त।
5. रूपया-10,000/- नकद प्राप्त।

इस प्रकार कुल विक्रय मूल्य रूपया-76,00,000/-
(छियत्तर लाख रूपया मात्र) क्रेता/द्वितीय पक्ष उपरोक्त से
विक्रेता/प्रथम पक्ष ने समक्ष गवाहान उपरोक्तानुसार प्राप्त कर लिया
है। अब विक्रीत भूमि के सम्बन्ध में विक्रेता/प्रथम पक्ष को क्रेता/
द्वितीय पक्ष से कुछ भी धनराशि पाना शेष नहीं रहा।

१।२।२५।२५

MS INDUSTRIES
Havally
PROPRIETOR

जिला पाली
PROPRIETOR

आवेदन सं०: 202201041024659

चिकित्सा पत्र

बही सं०: 1

रजिस्ट्रेशन सं०: 19621

वर्ष: 2022

प्रतिफल- 7600000 स्टाम्प शुल्क- 532000 बाजारी भूख्य - 7590000 पंजीकरण शुल्क - 76000 प्रतिनिधिकरण शुल्क - 80 योग: 76080

श्री एम एस इण्डस्ट्रीज द्वारा प्रोपराईटर द्वारा
अखिलेश पाण्डेय अधिकृत पदाधिकारी/ प्रतिनिधि,
पुत्र श्री वृज नारायण पाण्डेय
व्यवसाय : व्यापार
निवासी: टिकरीदशरथपुर, जिला-प्रतापगढ़, उ०प्र०

Handley



श्री, एम एस इण्डस्ट्रीज द्वारा प्रोपराईटर द्वारा
ने यह लेखपत्र इस कार्यालय में दिनांक 03/06/2022 एवं 04:06:25 PM बजे
निबंधन हेतु पेश किया।


अखिलेश पाण्डेय अधिकृत पदाधिकारी/ प्रतिनिधि

रजिस्ट्रिकरण अधिकारी के हस्ताक्षर

निर्मल सिंह .
उप निबंधक : सरोजनीनगर
लखनऊ

03/06/2022

ओम प्रकाश सिंह
निबंधक लिपिक
03/06/2022



प्रस्तुत विक्रय विलेख हम उभयपक्षों ने पढ़/सुन व समझकर पूर्ण होशो हवास में समक्ष निम्न गवाहान अपने-अपने हस्ताक्षर बनाकर निष्पादित करके निबन्धीकृत करा दिया ताकि प्रमाण रहे और आवश्यकता पड़ने पर साक्ष्य के रूप में काम आवे।

लखनऊ

ह0 विक्रेता/प्रथम पक्ष

दिनांक : 03.06.2022

1. गवाह -



नाम: यतीन्द्र भारती
पुत्र स्व0 रामचन्द्र भारती
पता: 135, बड़ी लाल कुर्ती,
कैन्ट, लखनऊ।
मो0-8808080280

2143211

(रामजियावन)

पैन-BTNPJ84700

मो0-9793500112

ह0 क्रेता/द्वितीय पक्ष

2. गवाह



नाम : गुरमुख सिंह
पुत्र श्री सतनाम सिंह
पता:सरदार फार्म, मेमोरा,
बन्थरा, लखनऊ।
मो0-9648977709

Shamduy
(अखिलेश पाण्डेय)

प्रोपराईटर

एम एल इण्डस्ट्रीज

पैन-CBVPP7252F

मो0-7880855501

अनिल पाण्डेय
(अनिल पाण्डेय)

प्रोपराईटर

ए पी डेवलपर्स

पैन-BEBPP9694H

मो0-9956556666

मसविदाकर्ता

टाइपकर्ता

Sonu

(सोनू बालाजी)

कलेक्ट्रेट, लखनऊ।

(सर्फेश सिंह)

एडवोकेट

कलेक्ट्रेट, लखनऊ।

मो0-8090742149

आवेदन सं०: 202201041024659

बही सं०: 1

रजिस्ट्रेशन सं०: 19621

वर्ष: 2022

निष्पादन लेखपत्र बाद सुनने व रामझने मजसुन व प्राप्त धनराशि व प्रलेखानुसार जक्त
विक्रेता: 1

श्री रामबियावन, पुत्र श्री फकीरी

निवासी: ग्राम-रू नगर भद्रस्ता, परगना-बिजनौर, तहसील-सरोजनीनगर, जिला-
लाखनऊ, उ०प्र०

व्यवसाय: अन्य

क्रेता: 1

रामबियावन



श्री एम एस इण्डस्ट्रीज द्वारा प्रोपराईटर के द्वारा अखिलेश पाण्डेय, पुत्र श्री बृज नारायण
पाण्डेय

निवासी: टिकनीदशरथपुर, जिला-प्रतापगढ़, उ०प्र०

व्यवसाय: व्यापार

क्रेता: 2

Emaley



श्री ए पी डेवलपर्स द्वारा प्रोपराईटर अनिल पाण्डेय, पुत्र श्री घनश्याम पाण्डेय

निवासी: म०सं-71, सेनानी विहार, गंगा सिंचाईग्राम, आर०बी०आई० रोड (रायबोली
रोड), लाखनऊ

व्यवसाय: व्यापार

ने निष्पादन स्वीकार किया। जिनकी पहचान

पहचानकर्ता : 1

Anil Pandey



श्री यतीन्द्र भारती, पुत्र श्री स्व० रामचन्द्र भारती

निवासी: 135, बड़ी लाल कुर्ती, कैन्ट, लाखनऊ

व्यवसाय: व्यापार

पहचानकर्ता : 2

Yashindr



श्री गुरुमुख सिंह, पुत्र श्री सतनाम सिंह

निवासी: सरदार फार्म, मेमोण, बन्यूर, लाखनऊ

व्यवसाय: व्यापार

Gurमुख



रजिस्ट्रेशन अधिकारी के हस्ताक्षर

मिर्जा सिंह

उप निबंधक : सरोजनीनगर

लाखनऊ

03/06/2022

ओम प्रकाश सिंह

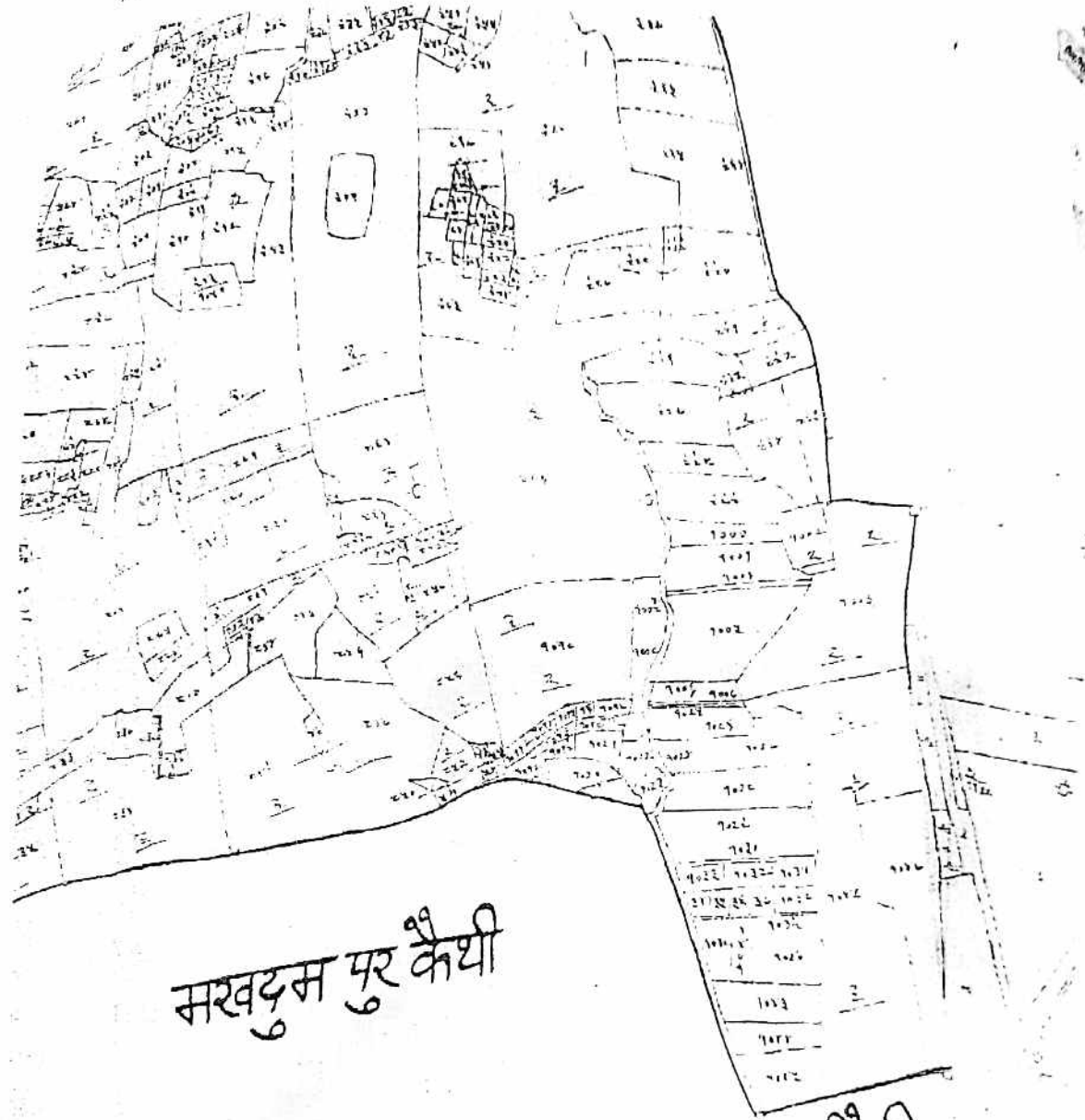
निबंधक लिपिक लाखनऊ

03/06/2022

ने की। प्रत्यक्षतः भद्र साक्षियों के निशान अंगूठे नियमानुसार लिए गए हैं।
टिप्पणी :

विक्रीत भूमि की 0-200 मीटर की त्रिज्या में मानचित्र

खसरा संख्या-1046 रकबा-0.7590 हेक्टेयर स्थित- ग्राम-नूरनगर भदरसा, परगना-
सरोजनीनगर, तहसील-सरोजनीनगर, जिला-लखनऊ।



साखदुस पुर कैथी

रतौली

शामशावम

विक्रेता हस्ताक्षर/नि0अं0

शामशावम
 विक्रेता के हस्ताक्षर/नि0अं0
 MISINTUSTRIES
 Shamshavy
 PROPRIETOR

आवेदन सं०: 202201041024659

बही संख्या 1 जिल्द संख्या 8685 के पृष्ठ 15 से 36 तक क्रमांक 19621 पर दिनांक 03/06/2022 को
रजिस्ट्रीकृत किया गया।

रजिस्ट्रीकरण अधिकारी के हस्ताक्षर

निर्मल सिंह

उप निबंधक : सरोजनीनगर

लखनऊ

03/06/2022





उद्धरण खतौनी

उद्धरण क्रमांक : 14352320240765

ग्राम क्रमांक : 143523 ग्राम का नाम (परगना) : नूर नगर भदरसा(बिजनौर) तहसील : सरोजनी नगर जनपद : लखनऊ
फसली वर्ष : 1430-1435 (01 जुलाई, 2022 से 30 जून, 2028) भाग : 1 (1) खाता संख्या : 00223

श्रेणी : 1-क / भूमि जो संक्रमणीय भूमिधरों के अधिकार में हो।

खातेदार का विवरण		खातेदारी प्रारम्भ होने का विवरण		भूमि का विवरण		खातेदार का अंश		
खसरा/गाटा संख्या	(2) नाम/पिता-पति-संरक्षक-प्रबंधक का नाम / जाति कोड / आधार नं० (अन्तिम चार अंक) अथवा पैन नं० (6-9 स्थान के अंक) / पता / जन्मतिथि (अवयस्क हेतु)	(3) न्यायालय का नाम / कम्प्यूटरीकृत वाद संख्या अथवा आदेश संख्या / आदेश का दिनांक / जोत का आधार	(4) वर्ष	(5) गाटा (पूनीक कोड)	(6) गाटे का कुल क्षेत्रफल (हे.)	(7) हिस्से में	(8) क्षेत्रफल में (हे.)	(9) खातेदार द्वारा देय भू-राजस्व
1046	1) एम0एस0 इण्डस्ट्रीज/प्रोपराईटर अखिलेश पाण्डेय व अनिल पाण्डेय/कार्यालय पता प्लॉट संख्या 102, सेक्टर बी0, कानपुर रोड, लखनऊ	1) राजस्व न्यायालय (तहसीलदार) / 1202210460512698 /29-04-2023 /विक्रय	पू1384फ	1046(1435231046000012)	0.7590	1) -	1) 0.7590	12.10
कुल गाटे- एक कुल क्षेत्रफल- शून्य दशमलव सात पाँच नौ शून्य (हेक्टेयर)		कुल भू-राजस्व - एक दो दशमलव एक शून्य रुपये		कुल अंश का क्षेत्रफल - शून्य दशमलव सात पाँच नौ शून्य (हेक्टेयर)				
नामान्तरण / परिवर्तन का विवरण		खारिज किया गया		दर्ज किया गया				
(10)	न्यायालय का नाम / कम्प्यूटरीकृत वाद संख्या अथवा आदेश संख्या / आदेश का दिनांक / नामान्तरण का आधार / डिजिटल हस्ताक्षर नाम / डिजिटल हस्ताक्षर दिनांक	(11) नाम / पिता-पति-संरक्षक-प्रबंधक का नाम / जाति कोड / आधार नं० (अन्तिम चार अंक) अथवा पैन नं० (6-9 स्थान के अंक)	(12) गाटे का खसरा नम्बर / पूनीक कोड	(13) क्षेत्रफल (हे.)	(14) नाम / पिता-पति-संरक्षक-प्रबंधक का नाम / जाति कोड / आधार नं० (अन्तिम चार अंक) अथवा पैन नं० (6-9 स्थान के अंक) / पता / जन्मतिथि (अवयस्क हेतु)	(15) गाटे का खसरा नम्बर / पूनीक कोड	(16) क्षेत्रफल (हे.)	

1) राजस्व न्यायालय (तहसीलदार) / 202210460512698 /29-04-2023 /विक्रय / NARENDRA KUMAR MISHRA /07-02-2024	अंक) / पता / जन्मतिथि (अवयस्क हेतु) 1.1) रामजियावन/ फकीर/नि. ग्राम (शेष क्षेत्रफल : 0.0000)	1046(1435231046000012)	1.1) 0.7590	1.1) एम0एस0 इण्डस्ट्रीज/ प्रोपराईटर अखिलेश पाण्डेय व अनिल पाण्डेय/कार्यालय पता प्लाट संख्या 102, सेक्टर बी0, कानपुर रोड, लखनऊ	1046(1435231046000012)
(17) भूमि के सम्बन्ध में विचाराधीन राजस्व वाद/वादों की कम्प्यूटरीकृत संख्या :					
(18) बंधक/बंधक-मुक्त होने की स्थिति					
(18.1) बंधक होने की स्थिति (संस्था अथवा बैंक का नाम/कोड/बंधक-मुक्त का दिनांक/धनराशि/आवेदन संख्या/खातेदार(पिता-पति-संरक्षक)) :					
(18.2) बंधक-मुक्त होने की स्थिति (संस्था अथवा बैंक का नाम/कोड/बंधक-मुक्त का दिनांक/धनराशि/आवेदन संख्या/खातेदार(पिता-पति-संरक्षक)) :					
(19) अभ्युक्ति :					
1) आदेश तहसीलदार सरोजनीनगर, लखनऊ दिनांक 01.08.2022 आर.सी.नं. 37/2022 के अनुपालन शाखा प्रबन्धक केनरा बैंक शाखा नूरनगर भद्रसा, लखनऊ के पत्र दिनांक 08.06.2022 अनुसार खतौनी वर्ष 1430-1435फ. तक के खाता सं. 0223 पर अंकित खातेदार राम जियावन पुत्र फकीर नि. ग्राम नूरनगर भरसा पर. बिजनौर तह. सरोजनीनगर, लखनऊ के अंश की भूमि बैंक द्वारा बन्धक मुक्त की गयी। (डिजिटल हस्ताक्षर : SHIV PRAKASH SHRIVASTAVA/11-01-2023)					
2) अन्तर्गत धारा- 76 उ.प्र.सं. 2006 (डिजिटल हस्ताक्षर : SHIV PRAKASH SHRIVASTAVA/30-12-2022)					
3) शाखा प्रबन्धक केनरा बैंक शाखा नूरनगर भद्रसा, लखनऊ के पत्र दिनांक 14.08.2020 अनुसार खतौनी वर्ष 1424-1429फ. तक के खाता सं. 0355 पर अंकित खातेदार राम जियावन पुत्र फकीर नि. ग्राम नूरनगर भरसा पर. बिजनौर तह. सरोजनीनगर, लखनऊ के अंश की भूमि बैंक द्वारा बन्धक की गयी। ह.र.का. 20.08.2020 (डिजिटल हस्ताक्षर : SHIV PRAKASH SHRIVASTAVA/30-12-2022)					
पूर्व आदेशों का विवरण					
1) आदेश तहसीलदार सरोजनीनगर लखनऊ वाद सं.टी-202210460512698 ता.फै.29.4.2023 गाटा संख्या 1046 रकबा 0.7590 हे० का सम्पूर्ण अंश, मा०गु० 60ख से विक्रेता रामजियावन पुत्र फकीर, निवासी ग्राम नूर नगर भद्रसा, परगना बिजनौर, तहसील सरोजनीनगर, जिला लखनऊ, का नाम निरस्त करके क्रेता एम0एस0 इण्डस्ट्रीज, कार्यालय पता प्लाट संख्या 102, सेक्टर बी0, कानपुर रोड, लखनऊ द्वारा प्रोपराईटर अखिलेश पाण्डेय पुत्र श्री बृज नारायण पाण्डेय, निवासी टिकुरीदशरथपुर, जिला प्रतापगढ़, उ०प्र० व ए०पी० डेवलपर्स कार्यालय पता म०न० 71, सेनानी विहार, गंगा सिंघाईपुरम, आर०बी०आई० रोड (रायबरेली रोड), लखनऊ द्वारा प्रोपराईट अनिल पाण्डेय पुत्र घनश्याम पाण्डेय, निवासी म०न० 71, सेनानी विहार, गंगा सिंघाईपुरम, आर०बी०आई० रोड, लखनऊ, का नाम बतौर संक्रमणीय भूमिधर द्वारा बैनामा दिनांक 03.06.22 व अनुमति पत्र दिनांक 13.05.22 अंकित हो।					
Data Digitally Signed by: NARENDRA KUMAR MISHRA (REVENUE INSPECTOR) दिनांक/समय/स्थान: 22-07-2024 04:06:46 तहसील : सरोजनी नगर		मुद्रित कर्ता : AJAY SHUKLA तहसील : सरोजनी नगर मुद्रित दिनांक एवं समय: 22-07-2024 04:06:46 Not Applicable For Online Prints उपरोक्त उद्घरण खतौनी का वेबपेज के तहत upbhulekh.gov.in Website पर जाकर अथवा QR Code Scan करके किया जा सकता है।		