



INDIA NON JUDICIAL

40936/20

Government of Uttar Pradesh

e-Stamp



Certificate No. : IN-UP41329524355318U  
 Certificate Issued Date : 05-Nov-2022 11:38 AM  
 Account Reference : NEWIMPACC (SV)/ up14782104/ SAROJINI NAGAR/ UP-LKN  
 Unique Doc. Reference : SUBIN-UPUP1478210474850757543804U  
 Purchased by : M S INDUSTRIES AND A P DEVELOPERS  
 Description of Document : Article 23 Conveyance  
 Property Description : LAND PART OF KHASRA NO.1033, SIT. AT VILL-NOOR NAGAR BHADARSA, TEH-SAROJINI NAGAR, LUCKNOW  
 Consideration Price (Rs.) :  
 First Party : RAM SEWAK  
 Second Party : M S INDUSTRIES AND A P DEVELOPERS  
 Stamp Duty Paid By : M S INDUSTRIES AND A P DEVELOPERS  
 Stamp Duty Amount(Rs.) : 52,500  
 (Fifty Two Thousand Five Hundred only)



Please write or type below this line




राम सेवक



MS INDUSTRIES  
Proprietor








AP DEVELOPERS  
Proprietor



0014060540

**Statutory Alert:**  
 1. The genuineness of the St. is guaranteed if you are viewing the stamp details using e-Stamp Mobile App or Stamp Holding.  
 2. The responsibility of the details of the St. is on the user and is available on the website / Mobile App (where it is used).  
 3. The user of e-Stamping is responsible for the loss of the certificate.  
 4. In case of any discrepancy please inform the Competent Authority.

1033

Sl. No.	Bahi	Khand	Pages	Date of Registration	Name & Address of Presenter	Newly Passport Size Photograph
1	2	3	4	5	6	7
					राम सेवक पुत्र श्रीराम निवासी-तपोवन नगर, मानस नगर, लखनऊ।	
					एम एस इण्डस्ट्रीज, कार्यालय पता-प्लॉट संख्या-102, सेक्टर- बी, कानपुर रोड, लखनऊ द्वारा प्रोपराईटर अखिलेश पाण्डेय पुत्र श्री बृज नारायण पाण्डेय निवासी-टिकुरीदशरथपुर, जिला-प्रतापगढ़, उ०प्र०।	
					ए पी डेवलपर्स कार्यालय पता-मकान संख्या-71, सेनानी विहार, गंगा सिंचाईपुरम, आर०बी०आई० रोड (रायबरेली रोड), लखनऊ द्वारा प्रोपराईटर अनिल पाण्डेय पुत्र घनश्याम पाण्डेय निवासी-मकान संख्या-71, सेनानी विहार, गंगा सिंचाईपुरम, आर०बी०आई० रोड, लखनऊ।	
					गुरुमुख सिंह पुत्र श्री सतनाम सिंह पता: 163, सरदार फार्म मेमोरा, एयर फोर्स स्टेशन, मेमोरा, बथरा, लखनऊ, उ०प्र०।	
					मोन् रावत पुत्र श्री कल्लू रावत पता: पिपरोली, साउथ सिटी, लखनऊ।	

## सम्पत्ति का फोटोग्राफ

भूमि खसरा संख्या-1033 रकबा-0.1490 हेक्टेयर का 1/2 भाग अर्थात् 0.0745 हेक्टेयर  
स्थित-ग्राम-नूरनगर भदरसा, परगना-बिजनौर, तहसील-सरोजनीनगर, जिला-लखनऊ।



*अनिल शर्मा*

विक्रेता के हस्ताक्षर/नि०अं०

MS INDUSTRIES AP DEVELOPERS  
*Arundha* 21/10/24  
PROPRIETOR Proprietor

क्रेतागण के हस्ताक्षर/नि०अं०

विक्रय मूल्य -रु0	7,50,000/-
मालियत -रु0	7,45,000/-
स्टाम्प शुल्क -रु0	52,500/-
परगना	- बिजनौर

### विक्रय विलेख

#### लेख पत्र का संक्षिप्त विवरणी -

1. भूमि का प्रकार - कृषि
2. राजस्व परगना - बिजनौर (कोड नं0-101)
3. ग्राम - नूरनगर भदरसा  
(बी-कोड नं0-1041)  
(नगर निगम सीमा के बाहर)
4. सम्पत्ति का विवरण - भूमि खसरा संख्या-1033 का भाग
5. मापन की इकाई - हेक्टेयर
6. सम्पत्ति का क्षेत्रफल - 0.0745 हेक्टेयर
7. सड़क की स्थिति - (परिशिष्ट के अनुसार)  
- मुख्य मार्ग रायबरेली रोड से 1 किलोमीटर से अधिक दूरी पर स्थित है।
8. अन्य विवरण (जनपदीय/राष्ट्रीय मार्ग इत्यादि)- नहीं
9. सम्पत्ति का प्रकार - कृषि भूमि
10. पेड़ों का मूल्यांकन - नहीं
11. बोरिंग/कुआं/अन्य - नहीं
12. प्रतिफल की धनराशि- 7,50,000/- रुपये

20/11/2014

MIS INDUSTRIES

Aloneky

AP DEVELOPERS

— 20/11/2014  
Proprietor

प्रथम पक्ष की संख्या (1)

द्वितीय पक्ष की संख्या (2)

विक्रेता का विवरण

राम सेवक पुत्र श्रीराम निवासी-तपोवन नगर, मानस नगर, लखनऊ।

क्रैतागण का विवरण

(1) एम एस इण्डस्ट्रीज, कार्यालय पता-प्लाट संख्या-102, सेक्टर-बी, कानपुर रोड, लखनऊ द्वारा प्रोपराईटर अखिलेश पाण्डेय पुत्र श्री बृज नारायण पाण्डेय निवासी-टिकुरीदशरथपुर, जिला-प्रतापगढ़, उ०प्र० व (2) ए पी डेवलपर्स कार्यालय पता-मकान संख्या-71, सेनानी विहार, गंगा सिंचाईपुरम, आर०बी०आई० रोड (रायबरेली रोड), लखनऊ द्वारा प्रोपराईटर अनिल पाण्डेय पुत्र घनश्याम पाण्डेय निवासी-मकान संख्या-71, सेनानी विहार, गंगा सिंचाईपुरम, आर०बी०आई० रोड, लखनऊ।

यह विक्रय विलेख राम सेवक पुत्र श्रीराम निवासी-तपोवन नगर, मानस नगर, लखनऊ, (जिसे आगे इस विक्रय विलेख में विक्रेता/प्रथम पक्ष कहा गया है) के द्वारा (1) एम एस इण्डस्ट्रीज, कार्यालय पता-प्लाट संख्या-102, सेक्टर- बी, कानपुर रोड, लखनऊ द्वारा प्रोपराईटर अखिलेश पाण्डेय पुत्र श्री बृज नारायण पाण्डेय निवासी- टिकुरीदशरथपुर, जिला-प्रतापगढ़, उ०प्र० व (2) ए पी डेवलपर्स कार्यालय पता-मकान संख्या-71, सेनानी विहार, गंगा सिंचाईपुरम, आर०बी०आई० रोड (रायबरेली रोड), लखनऊ द्वारा प्रोपराईटर अनिल पाण्डेय पुत्र घनश्याम पाण्डेय निवासी-मकान संख्या-71, सेनानी विहार, गंगा सिंचाईपुरम, आर०बी०आई० रोड, लखनऊ, (जिसे आगे इस विक्रय विलेख में क्रैतागण/द्वितीय पक्ष कहा गया है) के पक्ष में निष्पादित किया गया।

जो कि विक्रेता/प्रथम पक्ष भूमि खसरा संख्या-1033 रकबा-0.1490 हेक्टेयर का 1/2 भाग अर्थात 0.0745 हेक्टेयर स्थित-ग्राम-नूरनगर मदरसा, परगना-बिजनौर, तहसील-सरोजनीनगर, जिला-लखनऊ, का मालिक, कामिल व काबिज है। उक्त भूमि को विक्रेता/प्रथम पक्ष ने बंशीलाल व बृजेश कुमार

राम सेवक

Alankar  
PROPRIETOR

AP DEVELOPERS  
Sri Proprietor

पुत्रगण स्व० ईश्वरदीन व श्रीमती बेलावती पत्नी स्व० ईश्वरदीन निवासीगण-मखदूमपुर कैथी, परगना-बिजनौर, तहसील व जिला-लखनऊ से पंजीकृत विक्रय विलेख के माध्यम से क्रय किया है, जो कार्यालय उपनिबन्धक-प्रथम, लखनऊ के अभिलेखों में बही संख्या-1, जिल्द संख्या-17904, पृष्ठ संख्या-135 सेस 174, क्रमांक संख्या-20765 पर दिनांक 30.09.2014 पर पंजीकृत है एवं भू-राजस्व अभिलेखों में विक्रेता के नाम संक्रमणीय भूमिघर सहखातेदार दर्ज है।

उक्त भूमि विक्रेता/प्रथम पक्ष के पूर्ण स्वामित्व एवं आधिपत्य में मौजूद है तथा उपरोक्त भूमि हर प्रकार के भारों एवं विवादों जैसे रेहन, बय, हिबा, जमानत, मुकदमा, कुर्की, ऋण आदि से पूर्णतया निर्विवाद है एवं किसी वाद-विवाद में संलिप्त नहीं है तथा जिसको विक्रय आदि करने का विक्रेता/प्रथम पक्ष को पूर्ण कानूनी व मालिकाना अधिकार प्राप्त हैं।

अतः अब विक्रेता/प्रथम पक्ष ने अपनी राजी व खुशी से बिना किसी जोर या दबाव नाजायज के पूर्ण होशो हवास में उपरोक्त वर्णित भूमि नम्बरी व पैमाइशी, रकबा-0.0745 हेक्टेयर, जिसका कि विस्तृत विवरण इस विक्रय विलेख में दिया जा रहा है, को सभी स्वामित्व सम्बन्धी हकों एवं अधिकारों सहित बिलएवज मु० रूपया-7,50,000/- (सात लाख पचास हजार रूपया मात्र) जिसके आधे रूपया-3,75,000/- (तीन लाख पच्चातर हजार रूपये मात्र) होते हैं, में बदस्त क्रेतागण/द्वितीय पक्ष उपरोक्त के पक्ष में कतई विक्रय कर दिया तथा कुल विक्रय मूल्य क्रेतागण/द्वितीय पक्ष उपरोक्त से अन्त में उल्लिखित विवरण के अनुसार प्राप्त करके कब्जा व दखल मालिकाना अधिकार उपरोक्त विक्रीत भूमि पर क्रेतागण/द्वितीय पक्ष उपरोक्त को बखूबी करा दिया। अब आज की तारीख से क्रेतागण/द्वितीय पक्ष उपरोक्त को अधिकार होगा कि वह उपरोक्त विक्रीत भूमि को राजस्व अभिलेखों एवं समस्त सरकारी अभिलेखों में जहाँ उचित समझे अपने नाम दर्ज करा लेवे, विक्रेता/प्रथम पक्ष को कोई आपत्ति नहीं होगी।

अब आज की तारीख के बाद से विक्रेता/प्रथम पक्ष या उनके किसी वारिसान व विधिक उत्तराधिकारी का कोई हक या

2/11/2014

MS INDUSTRIES  
Proprietor

AP DEVELOPERS

Proprietor

(5)

हिस्सा व दावा उक्त विक्रीत भूमि या उसके विक्रय मूल्य के सम्बन्ध में किसी प्रकार का बाकी नहीं रहा। अगर कोई व्यक्ति विक्रीत भूमि या उसके विक्रय मूल्य के संबंध में क्रोतागण/द्वितीय पक्ष उपरोक्त से अपना हक जतावे या दावा करे तो दावा उसका इस बयनामें के समक्ष बिल्कुल नाजायज व शून्य होगा और अगर किसी व्यक्ति की दावेदारी या उज्जदारी या हकदारी से विक्रीत भूमि का कुल या जुज भाग क्रोतागण/द्वितीय पक्ष उपरोक्त के कब्जे से किसी भी समय निकल जावे या कब्जा न मिले, मिलिकयत या हकीयत विक्रोता/प्रथम पक्ष की करार न पाई जाए, या अन्य किसी प्रकार से उपरोक्त भूमि विवादित अथवा भार ग्रसित या किसी वाद-विवाद में संलिप्त निकले तो ऐसी तमाम सूत्रों में क्रोतागण/द्वितीय पक्ष उपरोक्त को हक व अधिकार होगा कि वह अपने द्वारा दिया गया कुल रूपया सहित हर्जा व खर्चा व नुकसान वगैरह के विक्रोता/प्रथम पक्ष व उसके वारिसान व विधिक उत्तराधिकारी या उनकी अन्य चल व अचल सम्पत्ति से न्यायालय द्वारा वसूल कर लेवे, उसमें विक्रोता/प्रथम पक्ष या उनके वारिसान व विधिक उत्तराधिकारी को कोई आपत्ति न होगी। प्रस्तुत विक्रय विलेख में वर्णित तथ्य विक्रोता व क्रोता के वारिसान/विधिक उत्तराधिकारी, प्रतिनिधि पर समान रूप से प्रभावी होगा।

विक्रीत भूमि नगर निगम सीमा के बाहर परगना-बिजनौर के ग्राम-नूर नगर भदरसा की कृषि भूमि है, जिसकी सरकारी मालियत श्रीमान जिलाधिकारी, लखनऊ द्वारा जारी मूल्यांकन सूची के अनुसार रूपया-1,00,00,000/- प्रति हेक्टेयर की दर से निर्धारित है। विक्रीत भूमि किसी राजमार्ग, राष्ट्रीय मार्ग, जनपदीय मार्ग व सम्पर्क मार्ग पर स्थित नहीं है। अतः निर्धारित दर के अनुसार विक्रीत भूमि के क्षेत्रफल-0.0745 हेक्टेयर की कुल सरकारी मालियत मुबालिग रूपया-7,45,000/- होती है, जो कि विक्रय मूल्य से कम है। अतः विक्रय मूल्य पर शासकीय शासनादेश संस्थागत वित्त, कर एवं निबन्धन अनुभाग-5 की अधिसूचना संख्या-स.वि.क.नि.5-2756/11-2008-500(165)/2007 दिनांक 30.06.2008 के अनुसार 7 प्रतिशत की दर से मु० 52,500/- रूपये का स्टाम्प शुल्क ई-स्टाम्प प्रमाण-पत्र संख्या-

राज शिवक

Proprietor

AP DEVELOPERS

Proprietor

IN-UP41329524355318U दिनांक 05.11.2022 के माध्यम से अदा किया गया है।

विक्रीत भूमि की 0-200 मीटर की त्रिज्या में आबादी/आवासीय गतिविधियां विद्यमान नहीं हैं विक्रीत भूमि में कोई भी कच्चा या पक्का निर्माण नहीं है व उपरोक्त भूमि पर कोई बाग-बगीचा, पेड़, ट्यूबवेल, कुआं आदि नहीं है तथा विक्रीत भूमि कृषि भूमि है। विक्रीत भूमि मुख्य मार्ग रायबरेली रोड से 1 किलोमीटर से अधिक दूरी पर स्थित है। विक्रीत भूमि के बाबत विक्रेता/प्रथम पक्ष एवं क्रेतागण/द्वितीय पक्ष के मध्य पूर्व में कोई इकरारनामा बय पंजीकृत नहीं हुआ है। विक्रेता/प्रथम पक्ष एवं क्रेतागण/द्वितीय पक्ष अनुसूचित जाति/जनजाति के सदस्य नहीं हैं। विक्रेता/प्रथम पक्ष व क्रेतागण/द्वितीय पक्ष का स्थायी व अस्थायी पता उपरोक्तानुसार है। विक्रीत भूमि उत्तर प्रदेश आवास एवं विकास परिषद एवं लखनऊ विकास प्राधिकरण, लखनऊ व किसी भी योजना के अन्तर्गत अधिग्रहीत नहीं की गयी है।

#### विक्रीत भूमि का विस्तृत विवरण

भूमि खसरा संख्या-1033 रकबा-0.1490 हेक्टेयर का 1/2 भाग अर्थात् 0.0745 हेक्टेयर स्थित-ग्राम-नूरनगर मदरसा, परगना-बिजनौर, तहसील-सरोजनीनगर, जिला-लखनऊ, जिसकी चौहद्दी निम्नवत् है:-

#### चौहद्दी

पूर्व -	भूमि खसरा संख्या-1032
पश्चिम -	सरहद ग्राम मखदूमपुर कैथी
उत्तर -	चक मार्ग (भूमि खसरा संख्या-1030)
दक्षिण -	भूमि खसरा संख्या-1034, 1035

#### विक्रय मूल्य प्राप्ति का विवरण

कुल विक्रय मूल्य रूपया-7,50,000/- (सात लाख पचास हजार रूपया मात्र) क्रेता/द्वितीय पक्ष उपरोक्त से विक्रेता/प्रथम पक्ष ने समक्ष गवाहान चेक संख्या-111817 दिनांक 05.11.2022 अदाता एक्सिस बैंक लिमिटेड, शाखा-आशियाना, लखनऊ के माध्यम से प्राप्त कर लिया है। अब विक्रीत भूमि के सम्बन्ध में विक्रेता/प्रथम

रवि शर्मा

AP DEVELOPERS

Proprietor

AP Developers

पुष्टि विलेख 52

<https://igrsup.gov.in/igrsup/showEnde>

आवेदन सं०: 202201041052318

विक्रय पत्र

पृथी सं०: 1

रजिस्ट्रेशन सं०: 40936

वर्ष: 2022

प्रतिफल 750000 स्टाम्प शुल्क - 52500 बाजारी मूल्य - 745000 पंजीकरण शुल्क - 7500 प्रतिप्रतिकरण शुल्क - 60 योग 7560

श्री एम एस इण्डस्ट्रीज द्वारा प्रोपराईटर द्वारा  
अखिलेश पाण्डेय अधिकृत पदाधिकारी/ प्रतिनिधि,  
पुत्र श्री वृज नारायण पाण्डेय  
व्यवसाय : व्यापार  
निवासी : टिकुरीदराचपुर, जिला-प्रतापगढ़, उ०प्र०

*APandey*



श्री, एम एस इण्डस्ट्रीज द्वारा प्रोपराईटर द्वारा

अखिलेश पाण्डेय अधिकृत पदाधिकारी/  
प्रतिनिधि

ने यह लेखपत्र इस कार्यालय में दिनांक 05/11/2022 एर 01:00:36

PM बजे

निबंधन हेतु पेश किया।

रजिस्ट्रेशन अधिकारी के हस्ताक्षर

ओम प्रताप सिंह प्रमता

उप निबंधक : सरोजनीनगर

लघनऊ

05/11/2022

निबंधक तिथिक

05/11/2022



31228/1-0000

पक्ष को क्रैतागण/द्वितीय पक्ष से कुछ भी धनराशि पाना शेष नहीं रहा।

प्रस्तुत विक्रय विलेख हम उभयपक्षों ने पढ़/सुन व समझकर पूर्ण होशो हवास में समक्ष निम्न गवाहान अपने-अपने हस्ताक्षर बनाकर निष्पादित करके निबन्धीकृत करा दिया ताकि प्रमाण रहे और आवश्यकता पड़ने पर साक्ष्य के रूप में काम आवे।

लखनऊ

दिनांक : 05.11.2022



1. गवाह - *G. G. Singh*  
 नाम: गुरुमुख सिंह  
 पुत्र श्री सतनाम सिंह  
 पता: 163, सरदार फार्म मेमोरा,  
 एयर फोर्स स्टेशन, मेमोरा,  
 बंधरा, लखनऊ, उ०प्र०।  
 मो०-9648977709

ह० विक्रेता/प्रथम पक्ष

*Ram Sewak*

(राम सेवक)

पैन-DWAPS1928E

मो०-7379307606



2. गवाह  
 नाम : मोनू रावत  
 पुत्र श्री कल्लू रावत  
 पता: पिपरोली,  
 साउथ सिटी, लखनऊ।  
 मो०-7007553221

ह० क्रैतागण/द्वितीय पक्ष

*Anand Singh*

(अखिलेश पाण्डेय)

प्रोपराईटर

एम एस इण्डस्ट्रीज

पैन-CBVPP7252F

मो०-7880855501

*Anil Singh*

(अनिल पाण्डेय)

प्रोपराईटर

ए पी डेवलपर्स

पैन-BEBPP9694H

मो०-9956556666

टाइपकर्ता

*Sreenivas*  
 (सीमू बालाजी)

कलेक्ट्रेट, लखनऊ।

मसविदाकर्ता

*Rakesh Singh*  
 (राकेश सिंह)

एडवोकेट

कलेक्ट्रेट, लखनऊ।

मो०-8090742149

पुणे विलेज 58,59

आवेदन सं.: 202201041052318

पृष्ठ सं.: 1 विन्दोपान सं.: 40936 वर्ष: 2022

निष्पादन लेखपत्र वाट सुनने व समझने मजसुन व प्राप्त धनराशि क प्रलेखनदुसार उक्त


विकेता: 1

श्री राम सेवक, पुत्र श्री श्रीराम

निवासी: तपोवन नगर, मानस नगर, लखनऊ

व्यवसाय: अन्य

राम सेवक



क्रिता: 1

श्री एम एस इण्डस्ट्रीज द्वारा प्रोपर्टीट के द्वारा अखिलेग पाण्डेय, पुत्र श्री बृज  
नारायण पाण्डेय

निवासी: टिडुडीदरभपुर, जिला-प्रतापगढ, उ०प्र०

व्यवसाय: व्यापार

Stanley



क्रिता: 2

श्री ए पी डेवलपर्स द्वारा प्रोपर्टीट अखिल पाण्डेय, पुत्र श्री धनरथय पाण्डेय

निवासी: म०सं०-71, सेनानी विहार, गंगा सिचाईपुरम, आर०बी०आई० रोड,  
लखनऊ

व्यवसाय: व्यापार

Bhikhar



ने निष्पादन स्वीकार किया। जिनकी पहचान

पहचानकर्ता: 1

श्री सुशुभ सिद्ध, पुत्र श्री कर्तनाम सिंह

निवासी: 163, सदाब फार्म मेमोरि, एयर फोर्स स्टेशन, मेमोरा, बंधारा, लखनऊ

व्यवसाय: व्यापार

Subraman



पहचानकर्ता: 2

श्री योनु एवल पुत्र श्री कल्लु प्रियत

निवासी: निरौली, साउथ सिटी, लखनऊ

व्यवसाय: अन्य

21/10/22



जिस्ट्रीकरण अधिकारी के हस्ताक्षर

ओम प्रताप सिंह प्रभाषी

उप निबंधक : सरोजनीनगर

लखनऊ

05/11/2022

निबंधक लिपिक लखनऊ

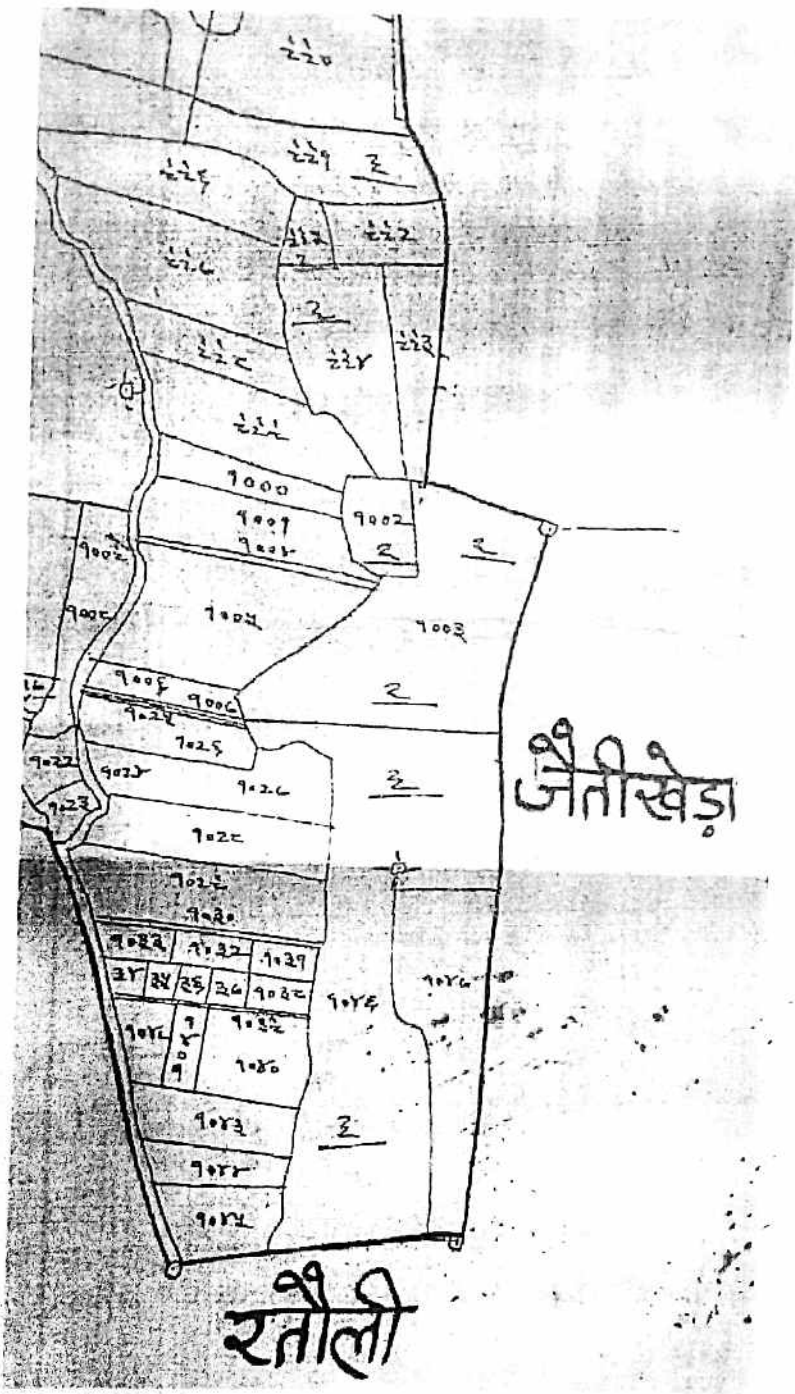
05/11/2022

ने की। प्रत्यक्ष/भद्र साक्षियों के निशान अंगुठे निष्पादनदुसार लिए गए हैं।  
टिप्पणी:

www.m...  
Embors.R

# सम्पत्ति का मानचित्र

भूमि खसरा संख्या-1033 रकबा-0.1490 हेक्टेयर का 1/2 भाग अर्थात 0.0745 हेक्टेयर  
स्थित-ग्राम-नूरनगर भदरसा, परगना-बिजनौर, तहसील-सरोजनीनगर, जिला-लखनऊ।



1  
राज शंकर

विक्रेता के हस्ताक्षर/नि0अं0

AP DEVELOPERS  
MS...  
Alondy  
Proprietor

क्रयमाण के हस्ताक्षर/नि0अं0

उदि विलेख 58,59

उदि विलेख 60

<https://igsup.gov.in/igsup/show/index.html>

आवेदन सं०: 202201041052318

बही संख्या 1 जिल्द संख्या 9684 के पृष्ठ 311 से 326 तक क्रमांक 40936 पर दिनांक  
05/11/2022 को रजिस्ट्रीकृत किया गया।

*Handwritten mark*

रजिस्ट्रीकरण अधिकारी के हस्ताक्षर


*Handwritten signature*

आम प्रताप सिंह प्रभारी  
उप निबंधक : सरोजनीनगर

लखनऊ

05/11/2022

प्रिंट करें





# उद्धरण खतौनी

उद्धरण क्रमांक : 14352320240773

ग्राम क्रमांक : 143523 ग्राम का नाम (परगना) : नूर नगर भदरसा(बिजनौर) तहसील : सरोजनी नगर जनपद : लखनऊ  
फसती वर्ष : 1430-1435 (01 जुलाई, 2022 से 30 जून, 2028) भाग : 1 (1) खाता संख्या : 00241

श्रेणी : 1-क / भूमि जो संक्रमणीय भूमिधरो के अधिकार में हो।

खातेदार का विवरण		खातेदारी प्रारम्भ होने का विवरण		भूमि का विवरण		खातेदार का अंश		
खसरा/गांटा संख्या	(2) नाम/पिता-पति-संरक्षक-प्रबंधक का नाम / जाति कोड / आधार नं० (अन्तिम चार अंक) अथवा पैन नं० (6-9 स्थान के अंक) / पता / जन्मतिथि (अवयस्क हेतु)	(3) न्यायालय का नाम / कम्प्यूटीकृत वाद संख्या अथवा आदेश संख्या / आदेश का दिनांक / जोत का आधार	(4) वर्ष	(5) गांटा (यूनीक कोड)	(6) गांटे का कुल क्षेत्रफल (हे.)	(7) हिस्से में	(8) क्षेत्रफल में (हे.)	(9) खातेदार द्वारा देय भू-राजस्व
1433	राम सेवक / श्री राम / नि. तपोवन नगर, चित्लावां, लखनऊ रवि शंकर पाण्डेय / रुद्र प्रसाद पाण्डेय / नि. केवटली पो. महुली जिला सन्तकबीर नगर		1419 फ.	1033(143523)033000012	0.1490			1.35
कुल गांटे- एक कुल क्षेत्रफल- गृह्य दशमालव एक चार नी गृह्य (हेक्टेयर) कुल भू-राजस्व - एक दशमालव तीन पाँच रुपये		खातिज किया गया		दर्ज किया गया				
(10) नामान्तरण / परिवर्तन का विवरण	(11) नाम / पिता-पति-संरक्षक-प्रबंधक का नाम / जाति कोड / आधार नं० (अन्तिम चार अंक) अथवा पैन नं०	(12) गांटे का खसरा नम्बर / यूनीक कोड	(13) क्षेत्रफल (हे.)	(14) नाम / पिता-पति-संरक्षक-प्रबंधक का नाम / जाति कोड / आधार नं० (अन्तिम चार अंक) अथवा पैन नं० (6-9 स्थान के अंक) / पता / जन्मतिथि (अवयस्क हेतु)	(15) गांटे का खसरा नम्बर / यूनीक कोड	(16) क्षेत्रफल (हे.)		
(10) न्यायालय का नाम / कम्प्यूटीकृत वाद संख्या अथवा आदेश संख्या / आदेश का दिनांक / नामान्तरण का आधार / डिजिटल हस्ताक्षर नाम / डिजिटल हस्ताक्षर दिनांक								

<p>नं० (6-9 स्थान के अंक) / पता / जन्मतिथि (अवयस्क हेतु)</p> <p>1.1) रवि शंकर पाण्डेय/रूद्र प्रसाद पाण्डेय/नि. केवटली पो. महुली जिला सततकबीर नगर (शेष क्षेत्रफल : 0.00000)</p>	<p>1033(1435231033000012)</p> <p>1.1) 0.00000</p>	<p>1.1) एम०एस० इण्डस्ट्रीज/ प्रोपराईटर अखिलेश पाण्डेय/प्लॉट संख्या 102, सेक्टर-बी०, कानपुर रोड, लखनऊ</p> <p>1.2) ए०पी० डेवलपर्स प्रोपराईट अनिल पाण्डेय, मासं० 71, सेनानी विहार, गंगा सिवाईपुरम, अर०बी०आई० रोड (रायवरेली रोड), लखनऊ</p>	<p>1.1) 0.00000</p> <p>1.2) 0.00000</p>
--	---	--	---

(17) भूमि के संबंध में विचाराधीन राजस्व वाट/वाटों की कम्प्यूटरीकृत संख्या :

(18) बंधक/बंधक-मुक्त होने की स्थिति

(18.1) बंधक होने की स्थिति (संस्था अथवा बैंक का नाम/कोड/बंधक का दिनांक/धनराशि/आवेदन संख्या/खातेदार/पिता-पति-संबंधक) :

(18.2) बंधक-मुक्त होने की स्थिति (संस्था अथवा बैंक का नाम/कोड/बंधक-मुक्त का दिनांक/धनराशि/आवेदन संख्या/खातेदार/पिता-पति-संबंधक) :

(19) अभ्युक्ति :

पूर्व आदेशों का विवरण

Data Digitally Signed by: Ashok Kumar (REVENUE INSPECTOR)

दिनांक/समय स्थान: 22-07-2024 04:09:21 तहसील : सरोकनी नगर

यह उद्घरण खतोनी इलेक्ट्रॉनिक डिजिटल हस्ताक्षर द्वारा किया गया है तथा डाटा डिजिटल हस्ताक्षर द्वारा हस्ताक्षरित है।



मुद्रित कर्ता : AJAY SHUKLA तहसील : सरोकनी नगर  
 मुद्रित दिनांक एवं समय : 22-07-2024 04:09:21  
 0 Total Applicable For Income Tax & Stamp Duty (अनुसूचित क्षेत्रों में लागू होने वाले करों का विवरण) :  
 app.bhulekh.gov.in/Welcome पर क्लिक करें और अधिक जानकारी के लिए <https://app.bhulekh.gov.in/Welcome> पर क्लिक करें

