



35407/22

INDIA NON JUDICIAL Government of Uttar Pradesh

e-Stamp



Certificate No. : IN-UP07586091997807U
Certificate Issued Date : 26-Sep-2022 06:16 PM
Account Reference : NEWIMPACC (SV)/ up14782104/ SAROJINI NAGAR/ UP-LKN
Unique Doc. Reference : SUBIN-UPUP1478210407520566884543U
Purchased by : M S INDUSTRIES AND A P DEVELOPERS
Description of Document : Article 23 Conveyance
Property Description : LAND KHASRA NO.1035, SIT. AT VILL-NOORNAGAR BHADARSA, TEH-SAROJINI NAGAR, LUCKNOW
Consideration Price (Rs.) :
First Party : SHRI SHIV SHAMBHU
Second Party : M S INDUSTRIES AND A P DEVELOPERS
Stamp Duty Paid By : M S INDUSTRIES AND A P DEVELOPERS
Stamp Duty Amount(Rs.) : 63,000
 (Sixty Three Thousand only)

सत्यमेव जयते




Please write or type below this line



श्री शिव शम्भु

MS



PROPRIETOR



Proprietor








0013811282

Statutory Alert:


1. The authenticity of this Stamp certificate should be verified at 'www.shilestamp.com' or using e-Stamp Mobile App of Stock Holding. Any discrepancy in the details on this Certificate and as available on the website / Mobile App renders it invalid.
2. The onus of checking the legitimacy is on the users of the certificate.
3. In case of any discrepancy please inform the Competent Authority

1035

s100 Sl. No.	Bahi	Khand	Pages	Date of Registration	Name & Address of Presenter	Newly Passport Size Photograph
1	2	3	4	5	6	7
					श्री शिव शम्भू पुत्र स्व० मैकूलाल निवासी-ग्राम- सरयन नगर, पोस्ट व परगना-सिजनौर, तहसील- सरोजनीनगर, जिला- लखनऊ।	
					एम एस इण्डस्ट्रीज, कार्यालय पता-प्लाट संख्या-102, सेक्टर- बी, कानपुर रोड, लखनऊ द्वारा प्रोपराईटर अखिलेश पाण्डेय पुत्र श्री वृज नारायन पाण्डेय निवासी-टिकुरीदशरथपुर, जिला-प्रतापगढ़, ३०१००।	
					ए पी डेवलपर्स कार्यालय पता-मकान संख्या-71, सेनानी विहार, गंगा सिंचाईपुरम, आर०बी०आई० रोड (रायबरेली रोड), लखनऊ द्वारा प्रोपराईटर अनिल पाण्डेय पुत्र घनश्याम पाण्डेय निवासी-मकान संख्या-71, सेनानी विहार, गंगा सिंचाईपुरम, आर०बी०आई० रोड, लखनऊ।	
					गुरमुख सिंह पुत्र श्री सतनाम सिंह पता:163, सरदार फार्म, मेमोरा, एयर फोर्स स्टेशन, लखनऊ।	
					मोनू रावत पुत्र श्री कल्लू रावत पता:पिपरीली, साउथ सिटी, लखनऊ।	

सम्पत्ति का फोटोग्राफ

भूमि खसरा संख्या-1035 रकबा-0.0890 हेक्टेयर स्थित-ग्राम-नूरनगर भदरसा, परगना-
बिजनौर, तहसील-सरोजनीनगर, जिला-लखनऊ।



विक्रेता के हस्ताक्षर/नि०अं०

विप ३१२५

क्रेतागण के हस्ताक्षर/नि०अं०

AP DE LOPEZ
S/mer 4/08/11
Priator

विक्रय मूल्य -रु0	9,00,000/-
मालियत -रु0	8,90,000/-
स्टाम्प शुल्क -रु0	63,000/-
परगना -	बिजनौर

विक्रय विलेख

लेख पत्र का संक्षिप्त विवरण -

1. भूमि का प्रकार - कृषि
2. राजस्व परगना - बिजनौर (कोड नं0-101)
3. ग्राम - नूरनगर भदरसा
(वी-कोड नं0-1041)
(नगर निगम सीमा के बाहर)
4. सम्पत्ति का विवरण - भूमि खसरा संख्या-1035
5. मापन की इकाई - हेक्टेयर
6. सम्पत्ति का क्षेत्रफल - 0.0890 हेक्टेयर
7. सड़क की स्थिति - (परिशिष्ट के अनुसार)

-कानपुर रोड से लगभग 2 किलोमीटर से

अधिक दूरी पर स्थित है।

8. अन्य विवरण (जनपदीय/राष्ट्रीय मार्ग इत्यादि)- नहीं

9. सम्पत्ति का प्रकार - कृषि भूमि

10. पेड़ों का मूल्यांकन - नहीं

11. बोरिंग/कुआँ/अन्य - नहीं

12. प्रतिफल की धनराशि- 9,00,000/- रुपये

प्रथम पक्ष की संख्या (1) द्वितीय पक्ष की संख्या (2)

विक्रेता का विवरण

श्री शिव शम्भू पुत्र स्व0 मैकूलाल निवासी-ग्राम-सरवन नगर, पोस्ट
व परगना-बिजनौर, तहसील-सरोजनीनगर, जिला-लखनऊ।

1914 2122

Alendy

AP DEVELOPERS
Jillie - 4102M
operator

द्वितीय पक्ष की संख्या (2)

क्रेतागण का विवरण

(1) एम एस इण्डस्ट्रीज, कार्यालय पता-प्लाट संख्या-102, सेक्टर-बी, कानपुर रोड, लखनऊ द्वारा प्रोपराईटर अखिलेश पाण्डेय पुत्र श्री बृज नारायण पाण्डेय निवासी-टिकुरीदशरथपुर, जिला-प्रतापगढ़, उ०प्र० व (2) ए पी डेवलपर्स कार्यालय पता-मकान संख्या-71, सेनानी विहार, गंगा सिंचाईपुरम, आर०बी०आई० रोड (रायबरेली रोड), लखनऊ द्वारा प्रोपराईटर अनिल पाण्डेय पुत्र घनश्याम पाण्डेय निवासी-मकान संख्या-71, सेनानी विहार, गंगा सिंचाईपुरम, आर०बी०आई० रोड, लखनऊ।

यह विक्रय विलेख श्री शिव शम्भू पुत्र स्व० मैकूलाल निवासी-ग्राम-सरवन नगर, पोस्ट व परगना-बिजनौर, तहसील-सरोजनीनगर, जिला-लखनऊ, (जिसे आगे इस विक्रय विलेख में विक्रेता/प्रथम पक्ष कहा गया है) के द्वारा (1) एम एस इण्डस्ट्रीज, कार्यालय पता-प्लाट संख्या-102, सेक्टर-बी, कानपुर रोड, लखनऊ द्वारा प्रोपराईटर अखिलेश पाण्डेय पुत्र श्री बृज नारायण पाण्डेय निवासी-टिकुरीदशरथपुर, जिला-प्रतापगढ़, उ०प्र० व (2) ए पी डेवलपर्स कार्यालय पता-मकान संख्या-71, सेनानी विहार, गंगा सिंचाईपुरम, आर०बी०आई० रोड (रायबरेली रोड), लखनऊ द्वारा प्रोपराईटर अनिल पाण्डेय पुत्र घनश्याम पाण्डेय निवासी-मकान संख्या-71, सेनानी विहार, गंगा सिंचाईपुरम, आर०बी०आई० रोड, लखनऊ, (जिसे आगे इस विक्रय विलेख में क्रेतागण/द्वितीय पक्ष कहा गया है) के पक्ष में निष्पादित किया गया।

जो कि विक्रेता/प्रथम पक्ष भूमि खसरा संख्या-1035 रकबा-0.0890 हेक्टेयर स्थित-ग्राम-नूरनगर भदरसा, परगना-बिजनौर, तहसील-सरोजनीनगर, जिला-लखनऊ, का मालिक, कामिल व काबिज है। उक्त भूमि विक्रेता/प्रथम पक्ष ने सुबेदार पुत्र बाबूलाल निवासी-ग्राम-मखदूमपुर कैथी, परगना-बिजनौर, तहसील-सरोजनीनगर, जिला-लखनऊ से पंजीकृत विक्रय विलेख

19/12/22

क्रमशः.....
APD

APD DEVELOPERS

4/10/24

के माध्यम से क्रय किया है, जो कार्यालय उपनिबन्धक-प्रथम, लखनऊ के अभिलेखों में बही संख्या-1, जिल्द संख्या-22279, पृष्ठ संख्या-361 से 400, क्रमांक संख्या-6347, दिनांक 11.05.2017 को पंजीकृत है एवं भू-राजस्व अभिलेखों में विक्रेता/प्रथम पक्ष के नाम संक्रमणीय भूमिघर दर्ज है।

उक्त भूमि विक्रेता/प्रथम पक्ष के पूर्ण स्वामित्व एवं आधिपत्य में मौजूद है तथा उपरोक्त भूमि हर प्रकार के मारों एवं विवादों जैसे रेहन, बय, हिबा, जमानत, मुकदमा, कुर्फी, ऋण आदि से पूर्णतया निर्विवाद है एवं किसी वाद-विवाद में संलिप्त नहीं है तथा जिसको विक्रय आदि करने का विक्रेता/प्रथम पक्ष को पूर्ण कानूनी व मालिकाना अधिकार प्राप्त हैं।

अतः अब विक्रेता/प्रथम पक्ष ने अपनी राजी व खुशी से बिना किसी जोर या दबाव नाजायज के पूर्ण होशो हवास में अपनी निजी आवश्यकताओं की पूर्ति हेतु उक्त भूमि रकबा-0.0890 हेक्टेयर, जिसका कि विस्तृत विवरण इस विक्रय विलेख में दिया जा रहा है, को सभी स्वामित्व सम्बन्धी हकों एवं अधिकारों सहित बिलएवज मु० रूपया-9,00,000/- (नौ लाख रूपया मात्र) जिसके आधे रूपया-4,50,000/- (चार लाख पचास हजार रूपये मात्र) होते हैं, में बदस्त क्रेतागण/द्वितीय पक्ष उपरोक्त के पक्ष में कतई विक्रय कर दिया तथा कुल विक्रय मूल्य क्रेतागण/द्वितीय पक्ष उपरोक्त से अन्त में उल्लिखित विवरण के अनुसार प्राप्त करके कब्जा व दखल मालिकाना अधिकार उपरोक्त विक्रीत भूमि पर क्रेतागण/द्वितीय पक्ष उपरोक्त को बखूबी करा दिया। अब आज की तारीख से क्रेतागण/द्वितीय पक्ष उपरोक्त को अधिकार होगा कि वह उपरोक्त विक्रीत भूमि को राजस्व अभिलेखों एवं समस्त सरकारी अभिलेखों में जहाँ उचित समझे अपने नाम दर्ज करा लेवे, विक्रेता/प्रथम पक्ष को कोई आपत्ति नहीं होगी।

अब आज की तारीख के बाद से विक्रेता/प्रथम पक्ष या उनके किसी वारिसान व विधिक उत्तराधिकारी का कोई हक या हिस्सा व दावा उक्त विक्रीत भूमि या उसके विक्रय मूल्य के

शिवगिरि

BNS
Spendy

AP DEVELOPERS
शिवगिरि
Proprietor

सम्बन्ध में किसी प्रकार का बाकी नहीं रहा। अगर कोई व्यक्ति विक्रीत भूमि या उसके विक्रय मूल्य के संबंध में क्रोतागण/द्वितीय पक्ष उपरोक्त से अपना हक जतावे या दावा करे तो दावा उसका इस बयनामें के समक्ष बिल्कुल नाजायज व शून्य होगा और अगर किसी व्यक्ति की दावेदारी या उज्जदारी या हकदारी से विक्रीत भूमि का कुल या जुज भाग क्रोतागण/द्वितीय पक्ष उपरोक्त के कब्जे से किसी भी समय निकल जावे या कब्जा न मिले, मिलिकयत या हकीयत विक्रेता/प्रथम पक्ष की करार न पाई जाए, या अन्य किसी प्रकार से उपरोक्त भूमि विवादित अथवा भार ग्रसित या किसी वाद-विवाद में संलिप्त निकले तो ऐसी तमाम सूरतों में क्रोतागण/द्वितीय पक्ष उपरोक्त को हक व अधिकार होगा कि वह अपने द्वारा दिया गया कुल रूपया सहित हर्जा व खर्चा व नुकसान वगैरह के विक्रेता/प्रथम पक्ष व उसके वारिसान व विधिक उत्तराधिकारी या उनकी अन्य चल व अचल सम्पत्ति से न्यायालय द्वारा वसूल कर लेवे, उसमें विक्रेता/प्रथम पक्ष या उनके वारिसान व विधिक उत्तराधिकारी को कोई आपत्ति न होगी। प्रस्तुत विक्रय विलेख में वर्णित तथ्य विक्रेता व क्रोता के वारिसान/विधिक उत्तराधिकारी, प्रतिनिधि पर समान रूप से प्रभावी होगा।

विक्रीत भूमि नगर निगम सीमा के बाहर परगना-बिजनौर के ग्राम-नूर नगर भदरसा की कृषि भूमि है, जिसकी सरकारी मालियत श्रीमान जिलाधिकारी, लखनऊ द्वारा जारी मूल्यांकन सूची के अनुसार रूपया-1,00,00,000/- प्रति हेक्टेयर की दर से निर्धारित है। विक्रीत भूमि किसी राजमार्ग, राष्ट्रीय मार्ग, जनपदीय मार्ग व सम्पर्क मार्ग पर स्थित नहीं है। अतः निर्धारित दर के अनुसार विक्रीत भूमि के क्षेत्रफल-0.0890 हेक्टेयर की कुल सरकारी मालियत मुबलिंग रूपया-8,90,000/- होती है, जो कि विक्रय मूल्य रूपया-9,00,000/- से कम है। अतः विक्रय मूल्य पर शासकीय शासनादेश संस्थागत वित्त, कर एवं निबन्धन अनुभाग-5 की अधिसूचना संख्या-स.वि.क.नि.5-2756/11-2008-500(165)/2007 दिनांक 30.06.2008 के अनुसार 7 प्रतिशत की दर से मु0 63,000/- रूपये का स्टाम्प शुल्क

Handley कमरा:.....

13/10/2008

जिला अधिकारी

ई-स्टाम्प प्रमाण-पत्र संख्या-IN-UP07586091997807U दिनांक 26.09.2022 के माध्यम से अदा किया गया है।

विक्रीत भूमि की 0-200 मीटर की त्रिज्या में आबादी/आवासीय गतिविधियां विद्यमान नहीं हैं विक्रीत भूमि में कोई भी कच्चा या पक्का निर्माण नहीं है व उपरोक्त भूमि पर कोई बाग-बगीचा, पेड़, ट्यूबवेल, कुआं आदि नहीं है तथा विक्रीत भूमि कृषि भूमि है। विक्रेता/प्रथम पक्ष एवं क्रेतागण/द्वितीय पक्ष के मध्य पूर्व में कोई इकरारनामा बय पंजीकृत नहीं हुआ है। विक्रेतागण/प्रथम पक्ष एवं क्रेतागण/द्वितीय पक्ष अनुसूचित जाति/जनजाति के सदस्य नहीं हैं। विक्रेता/प्रथम पक्ष व क्रेतागण/द्वितीय पक्ष का स्थायी व अस्थायी पता उपरोक्तानुसार है। विक्रीत भूमि उत्तर प्रदेश आवास एवं विकास परिषद एवं लखनऊ विकास प्राधिकरण, लखनऊ व किसी भी योजना के अन्तर्गत अधिग्रहीत नहीं की गयी है।

विक्रीत भूमि का विस्तृत विवरण

भूमि खसरा संख्या-1035 रकबा-0.0890 हेक्टेयर स्थित-ग्राम-नूरनगर भदरसा, परगना-बिजनौर, तहसील-सरोजनीनगर, जिला-लखनऊ, जिसकी चौहद्दी निम्नवत् है:-

चौहद्दी

पूरब - राज किशोर का खेत
पश्चिम - छेदीलाल का खेत
उत्तर - उजागर का खेत
दक्षिण - श्यामू का खेत

विक्रय मूल्य प्राप्ति का विवरण

1. रूपया-2,50,000/- जरिये चेक संख्या-111803, दिनांक 23.08.2022 अदाता एक्सिस बैंक लिमिटेड, शाखा-आशियाना, लखनऊ।
2. रूपया-6,50,000/- जरिये चेक संख्या-111812, दिनांक 30.09.2022 अदाता एक्सिस बैंक लिमिटेड, शाखा-आशियाना, लखनऊ।

क्रमांक:.....
A. Pandey

APR 2023
Srihar 41024
Proprietor

19/10/22

चित्रक पत्र

वर्ष: 2022

पृष्ठी सं०: 1

रजिस्ट्रेशन सं०: 35407

प्रतिकर - 900000 स्टाम्प शुल्क - 63000 बाजारी मूल्य - 890000 पंजीकरण शुल्क 20000 प्रतिनिधिकरण शुल्क - 60 योग : 9060

श्री एम एस इण्डस्ट्रीज द्वारा प्रोपराईटर द्वारा
अखिलेश पाण्डेय अधिकृत पदाधिकारी/ प्रतिनिधि,
पुत्र श्री बृज नारायण पाण्डेय
व्यवसाय : दयापार
निवासी: टिकरीदशरथपुर, जिला-प्रतापगढ़, उ०प्र०

Aronally



अखिलेश पाण्डेय अधिकृत पदाधिकारी/
प्रतिनिधि

श्री, एम एस इण्डस्ट्रीज द्वारा प्रोपराईटर द्वारा

ने यह लेखपत्र इस कार्यालय में दिनांक 27/09/2022 एवं 03:33:14
PM बजे
निबंधन हेतु पेश किया।

रजिस्ट्रेशन अधिकारी के हस्ताक्षर

(Signature)
निर्मल सिंह
उप निबंधक :सरोजनीनगर
लखनऊ
27/09/2022
ओम प्रताप सिंह
निबंधक लिपिक
27/09/2022


प्रिंट करें

इस प्रकार कुल विक्रय मूल्य रूपया-9,00,000/- (नौ लाख रूपया मात्र) क्रेता/द्वितीय पक्ष उपरोक्त से विक्रेता/प्रथम पक्ष ने समक्ष गवाहान उपरोक्तानुसार प्राप्त कर लिया है। अब विक्रीत भूमि के सम्बन्ध में विक्रेता/प्रथम पक्ष को क्रेतागण/द्वितीय पक्ष से कुछ भी धनराशि पाना शेष नहीं रहा।

प्रस्तुत विक्रय विलेख हम उभयपक्षों ने पढ़/सुन व समझकर पूर्ण होशो हवास में समक्ष निम्न गवाहान अपने-अपने हस्ताक्षर बनाकर निष्पादित करके निबन्धीकृत करा दिया ताकि प्रमाण रहे और आवश्यकता पड़ने पर साक्ष्य के रूप में काम आवे।


लखनऊ

दिनांक : 26.09.2022

1. गवाह - 
नाम: गुरमुख सिंह
पुत्र श्री सतनाम सिंह
पता: 163, सरदार फार्म,
मेमोरा, एयर फोर्स स्टेशन,
लखनऊ।



मो0-9648977709

2. गवाह 
नाम : मोनू रावत
पुत्र श्री कल्लू रावत
पता: पिपरौली,
साउथ सिटी, लखनऊ
मो0-7007553221

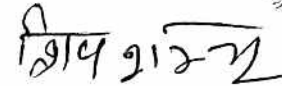


टाइपकर्ता



(सोनू बालाजी)
कलेक्टर, लखनऊ।

ह0 विक्रेता/प्रथम पक्ष



(शिव शम्भू)

पैन-BQKPP7893P

मो0-918467008



ह0 क्रेतागण/द्वितीय पक्ष



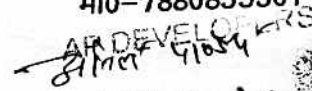
(अखिलेश पाण्डे)

प्रोपराईटर

एम एस इण्डस्ट्रीज

पैन-CBVPP7252F

मो0-7880855501



(अनिल साहू)

प्रोपराईटर

ए पी डेवलपर्स

पैन-BEBPP9694H

मो0-9956556666

मसविदाकर्ता

(राकेश सिंह)

एडवोकेट

कलेक्टर, लखनऊ।

मो0-8090742149

बही सं०: 1

रजिस्ट्रेशन सं०: 35407

वर्ष: 2022

निष्पादन लेखपत्र वाद सुनने व समझने मजगुन व प्राप्त धनराशि उ प्रलेखागुसार उक्त

विक्रेता: 1

श्री शिव शम्भू, पुत्र श्री स्व० मैकलाल

निवासी: शाम-सरवन नगर, पोस्ट व परगना-बिजनौर, तहसील-सरोजनीनगर,
जिला-लखनऊ

व्यवसाय: व्यापार

क्रेता: 1

श्री एम एस इण्डस्ट्रीज द्वारा प्रोपराईटर के द्वारा अखिलेश पाण्डेय, पुत्र श्री बृज
नारायण पाण्डेय

निवासी: टिकरीदशरथपुर, जिला-प्रतापगढ़, उ०प्र०

व्यवसाय: व्यापार


क्रेता: 2



श्री ए पी डेवलपर्स द्वारा प्रोपराईटर अनिल पाण्डेय, पुत्र श्री घनश्याम पाण्डेय

निवासी: मकान संख्या-71, सेनानी विहार, गंगा सिंचाईपुरम, आर०बी०आई० रोड,
लखनऊ

व्यवसाय: व्यापार



ने निष्पादन स्वीकार किया। जिनकी पहचान

पहचानकर्ता: 1

श्री गुरुमुख सिंह, पुत्र श्री सतनाम सिंह

निवासी: 163, सरदार फार्म, मेमोरा, एयर फोर्स स्टेशन, लखनऊ

व्यवसाय: व्यापार

पहचानकर्ता: 2



श्री मोनू रावत, पुत्र श्री कल्लू रावत

निवासी: पिपरीली, साउथ सिटी, लखनऊ

व्यवसाय: अन्य



रजिस्ट्रेशन अधिकारी के हस्ताक्षर

ने की। प्रत्यक्षतः अद्र साक्षियों के निशान अंगूठे नियमानुसार लिए गए हैं।
टिप्पणी:

निर्मल सिंह.

उप-निबंधक: सरोजनीनगर

लखनऊ

27/09/2022

ओम प्रताप सिंह

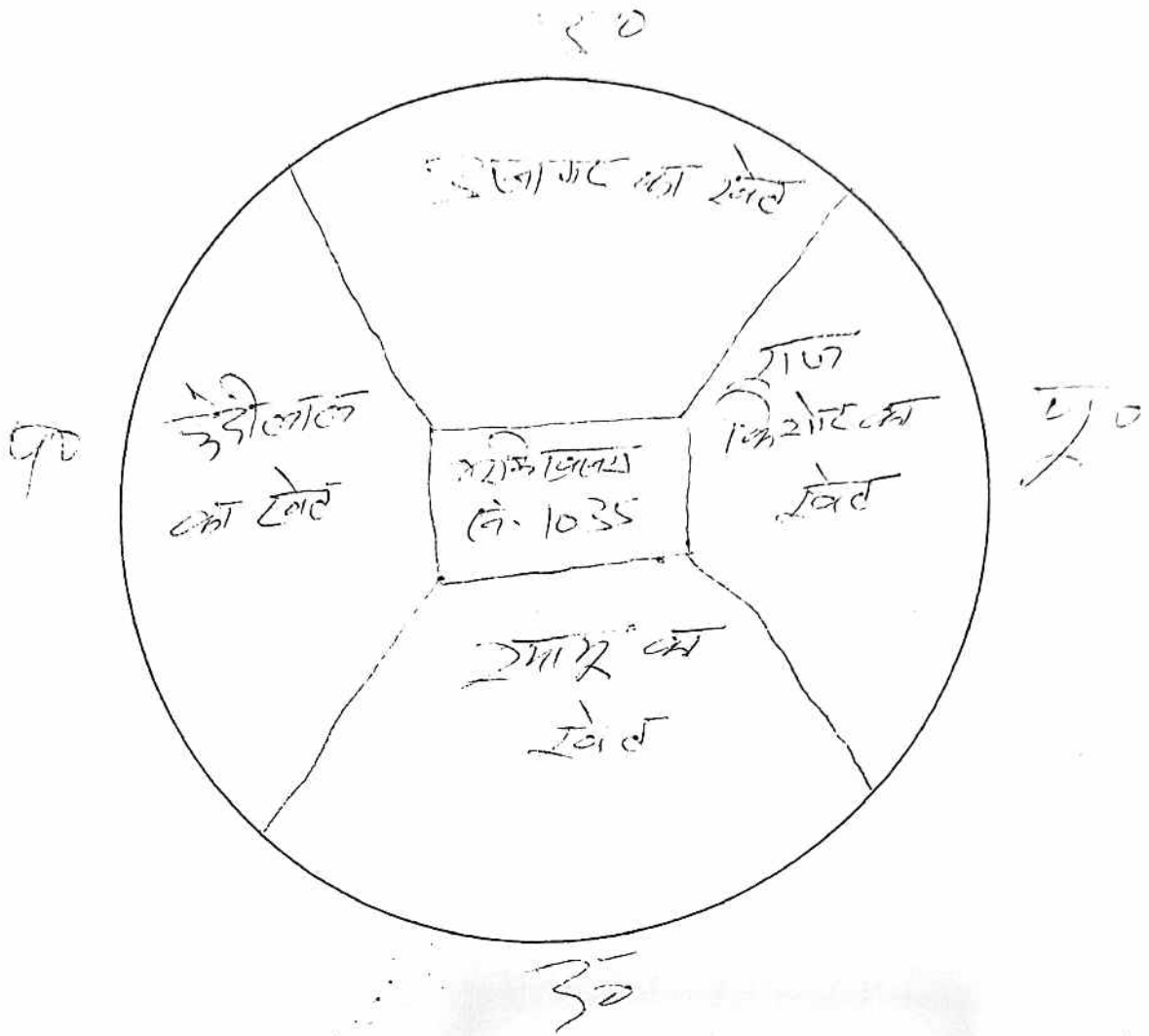
निबंधक लिपिक लखनऊ

27/09/2022

प्रिंट करें

0-200 मीटर त्रिज्या का मानचित्र

भूमि खसरा संख्या-1035 रकबा-0.0890 हेक्टेयर स्थित-ग्राम-नूरनगर मदर्सा, परगना-बिजनौर, तहसील-सरोजनीनगर, जिला-लखनऊ।



विक्रेता के हस्ताक्षर/नि०अं०

श्री ११२२

क्रेतागण के हस्ताक्षर/नि०अं०

AP DEVELOPERS
3117 41054

Proprietor

बही संख्या 1 जिल्द संख्या 9425 के पृष्ठ 75 से 90 तक क्रमांक 35407 पर दिनांक
27/09/2022 को रजिस्ट्रीकृत किया गया।

रजिस्ट्रीकरण अधिकारी के हस्ताक्षर

निर्मल सिंह

उप निबंधक - सरोजनीनगर

लखनऊ

27/09/2022

प्रिंट करें





BHULEKH
Uttar Pradesh

Hindi

उद्धरण खतौनी (अप्रमाणित प्रति)

06/Nov/2024 18:33:02

ग्राम क्रमांक : 143523 ग्राम का नाम (परगना) : सु नगर भदरसा (बिजनौर) तहसील : सोजनी नगर जमरद : लखनऊ फरसली वर्ष : 1430-1435 (01 जुलाई, 2022 से 30 जून, 2028) भाग : 1
(1) खता संख्या : 00282

श्रेणी : 1-क / भूमि जो संक्रमणीय भूमिघरों के अधिकार में हो।

खसरा/ गाटा संख्या	खतौदार का विवरण		खतौदारी प्रारम्भ होने का विवरण			भूमि का विवरण			खतौदार का अंश			
	(2) नाम/पितान-पति-संरक्षक- प्रबंधक का नाम / जाति कोड / आधार नं0 (अन्तिम चार अंक) अथवा पैन नं0 (6-9 स्थान के अंक) / पता/ जन्मतिथि (अवयस्क हेतु)	(3) न्यायालय का नाम / काय्यट्टीकृत वाद संख्या अथवा आदेश संख्या / आदेश का दिनांक / जौत का आधार	(4) वर्ष	(5) गाटा (शरीक कोड)	(6) गाटे का कुल क्षेत्रफल(हे)	(7) हिस्से में	(8) क्षेत्रफल में(हे)	(9) खतौदार द्वारा देय भू- रकम्ब :	(10) क्षेत्रफल में(हे)	(11) हिस्से में	(12) क्षेत्रफल में(हे)	(13) खतौदार द्वारा देय भू- रकम्ब :
1035	1) ए. पी. डेवलपर्स// प्रोपराईटर अतिल पाण्डेय/1/कार्यालय पता मन0 71, सेमानी बिहार, गंगा सिंचाईपुरम, अर0बी0आई0 रोड, (रायबोली रोड), लखनऊ 2) एम. एस. इण्डस्ट्रीज/ प्रोपराईटर अखिलेश पाण्डेय/1/कार्यालय पता प्लॉट संख्या 102, सेक्टर	1) राजस्व न्यायालय (तहसीलदार) /T202210460520149 /06-04-2024 /विक्रय	1425 फ	1035(1435231035000012)	0.0890	1)- 2)-	1) 0.0445 2) 0.0445	0.55				

उद्घरण खतौनी (अप्रमाणित प्रति)

06/Nov/2024 18:33:02

ग्राम क्रमांक : 143523 ग्राम का नाम (पराना) : सूरु नगर भद्रसा (बिजौतर) तहसील : सोजनी नगर जनपद : लखनऊ फरवरी वर्ष : 1430-1435 (01 जुलाई, 2022 से 30 जून, 2028) भाग : 1
(1) खता संख्या : 00282

(17) भूमि के सम्बन्ध में विचाराधीन राजस्व वाद की कांयट्रीकृत संख्या :

(18) बंधक/बंधक-मुक्त होने की स्थिति

(18.1) बंधक होने की स्थिति (संस्था अथवा बैंक का नाम/कोड/बंधक का दिनांक/धनराशि/आवेदन संख्या/खतोदर(पिता-पति-सांस्क)) :

(18.2) बंधक-मुक्त होने की स्थिति (संस्था अथवा बैंक का नाम/कोड/बंधक-मुक्त का दिनांक/धनराशि/आवेदन संख्या/खतोदर(पिता-पति-सांस्क)) :

(19) अप्युक्ति :

पूर्व आदेशों का विवरण

कृपया उक्त खतौनी की प्रतिलिपि (गुड्डा/गाटा) के वाउचर/विद्युत/मन्सबाना/नामांतरण नहीं) हेतु खससा संख्या पर लिखिक नही

Disclaimer: इतल भवते मात्र लखनऊ, इतल डिजिटल अदरत है, तहसील कम्प्युटर केंद्र में उपर्युक्त की प्रतिलिपि प्रिंट प्रुन की जा सकत है।

Above contents for information. The information provided online is updated and no physical visit is required. For Certified copy, apply through e-portal/CSI/Tensil Computer Centre.

Software Powered By: National Informatics Center, Uttar Pradesh State Unit, Lucknow.

