



सत्यमेव जयते

INDIA NON JUDICIAL

Government of Uttar Pradesh

e-Stamp

Stamp No. 0000819332
Date: 26-Aug-2022 02:13 PM
Account No. 14706904
Lucknow Sadar
226001

26-Aug-2022 02:13 PM 20-Aug-2022 02:13 PM 25-Aug-2022 02:13 PM 24-Aug-2022 02:13 PM 23-Aug-2022 02:13 PM 22-Aug-2022 02:13 PM 21-Aug-2022 02:13 PM 20-Aug-2022 02:13 PM 19-Aug-2022 02:13 PM 18-Aug-2022 02:13 PM 17-Aug-2022 02:13 PM 16-Aug-2022 02:13 PM 15-Aug-2022 02:13 PM 14-Aug-2022 02:13 PM 13-Aug-2022 02:13 PM 12-Aug-2022 02:13 PM 11-Aug-2022 02:13 PM 10-Aug-2022 02:13 PM 09-Aug-2022 02:13 PM 08-Aug-2022 02:13 PM 07-Aug-2022 02:13 PM 06-Aug-2022 02:13 PM 05-Aug-2022 02:13 PM 04-Aug-2022 02:13 PM 03-Aug-2022 02:13 PM 02-Aug-2022 02:13 PM 01-Aug-2022 02:13 PM

Certificate No. : IN-UP77563743536314U

Certificate Issued Date : 26-Aug-2022 02:13 PM

Account Reference : NEWIMPACC (SV)/ up14706904/ LUCKNOW SADAR/ UP-LKN

Unique Doc. Reference : SUBIN-UPUP1470690446976476816155U

Purchased by : M S INDUSTRIES AND A P DEVELOPERS

Description of Document : Article 23 Conveyance

Property Description : LAND PART OF KHASRA NO.1046/1, SIT. AT VILL-NOORNAGAR BHADARSA, TEH-SAROJINI NAGAR, LUCKNOW

Consideration Price (Rs.) :

First Party : SHAILESH SINGH AND SMT NAGINA SINGH THROUGH POA

Second Party : M S INDUSTRIES AND A P DEVELOPERS

Stamp Duty Paid By : M S INDUSTRIES AND A P DEVELOPERS

Stamp Duty Amount(Rs.) : 1,09,000
(One Lakh Nine Thousand only)

सत्यमेव जयते



Please write or type below this line

[Handwritten signature]






M/S INDUSTRIES
Shamley
PROPRIETOR

AP DEVELOPERS
Shamley
Proprietor

0000819332


Statutory Alert:

- The authenticity of this Stamp certificate should be verified at 'www.shcilestamp.com' or using e-Stamp Mobile App of Stock Holding. Any discrepancy in the details on this Certificate and as available on the website / Mobile App renders it invalid.
- The onus of checking the legitimacy is on the users of the certificate.
- In case of any discrepancy please inform the Competent Authority.

s100 Sl. No.	Bahi	Khand	Pages	Date of Registration	Name & Address of Presenter	Newly Passport Size Photograph
1	2	3	4	5	6	7
					श्री शैलेश सिंह पुत्र श्री एस0एन0 सिंह निवारी- 2/847, विवेक खण्ड, गोमती नगर, लखनऊ, उ0प्र0।	
					एम एस इण्डस्ट्रीज, कार्यालय पता-प्लाट संख्या-102, सेक्टर- बी, कानपुर रोड, लखनऊ द्वारा प्रोपराईटर अखिलेश पाण्डेय पुत्र श्री बृज नारायण पाण्डेय निवासी-टिकुटीदशरथपुर, जिला- प्रतापगढ़, उ0प्र0	
					ए पी डेवलपर्स कार्यालय पता-मकान संख्या-71, सेनानी विहार, गंगा सिंचाईपुरम, आर0बी0आई0 रोड (रायबरेली रोड), लखनऊ द्वारा प्रोपराईटर अनिल पाण्डेय पुत्र घनश्याम पाण्डेय निवासी-मकान संख्या-71, सेनानी विहार, गंगा सिंचाईपुरम, आर0बी0आई0 रोड, लखनऊ	
					गुरुमुख सिंह पुत्र श्री सतनाम सिंह पता: 163, सरदार फार्म मेमोरा, एयर फोर्स स्टेशन, मेमोरा, बंधरा, लखनऊ, उ0प्र0	
					मोनू रावत पुत्र श्री कल्लू रावत पता: पिपरौली साउथ सिटी, लखनऊ, उ0प्र0	

विक्रीत सम्पत्ति का फोटोग्राफ

भूमि खसरा संख्या-1046/1 रकबा-0.6320 हेक्टेयर का 2/3 भाग यानी 0.4213 हेक्टेयर
स्थित-ग्राम-नूरनगर भदरसा, परगना-बिजनीर, तहसील-सरोजनीनगर, जिला-लखनऊ।



विक्रेता के हस्ताक्षर/नि०अं०

Alendey

AP DEVELOPERS
Direct Proprietor

क्रेतागण के हस्ताक्षर/नि०अं०

विक्रय मूल्य -रु०	44,00,000/-
मालियत -रु०	42,13,000/-
स्टाम्प शुल्क -रु०	3,08,000/-
परगना -	बिजनौर

विक्रय विलेख

लेख पत्र का संक्षिप्त विवरण -

1. भूमि का प्रकार - कृषि
2. राजस्व परगना - बिजनौर (कोड नं०-101)
3. ग्राम - नूरनगर भदरसा
(वी-कोड नं०-1041)
(नगर निगम सीमा के बाहर)
4. सम्पत्ति का विवरण - भूमि खसरा संख्या-1046/1
का भाग
5. मापन की इकाई - हेक्टेयर
6. सम्पत्ति का क्षेत्रफल - 0.4213 हेक्टेयर
7. सड़क की स्थिति - (परिशिष्ट के अनुसार)
- किसी भी सेगमेन्ट रोड पर स्थित नहीं है।
8. अन्य विवरण (जनपदीय/राष्ट्रीय मार्ग इत्यादि)- नहीं
9. सम्पत्ति का प्रकार - कृषि भूमि
10. पेड़ों का मूल्यांकन - नहीं
11. बोरिंग/कुआं/अन्य - नहीं
12. प्रतिफल की धनराशि-44,00,000/- रुपये

[Handwritten signature]

[Handwritten signature]

AP DEVELOPERS
[Handwritten signature]
Proprietor

प्रथम पक्ष की संख्या (2)

द्वितीय पक्ष की संख्या (2)

विक्रेतागण का विवरण


(1) श्री शैलेश सिंह पुत्र श्री एस0एन0 सिंह एवं (2) श्रीमती नगीना सिंह पत्नी श्री एस0एन0 सिंह द्वारा मुख्ताराम शैलेश सिंह पुत्र एस0 एन0 सिंह निवासीगण-2/847, विवेक खण्ड, गोमती नगर, लखनऊ, उ0प्र0।

द्वितीय पक्ष की संख्या (2)

क्रेतागण का विवरण

(1) एम एस इण्डस्ट्रीज, कार्यालय पता-प्लाट संख्या-102, सेक्टर-बी, कानपुर रोड, लखनऊ द्वारा प्रोपराईटर अखिलेश पाण्डेय पुत्र श्री बृज नारायण पाण्डेय निवासी-टिकुरीदशरथपुर, जिला-प्रतापगढ़, उ0प्र0 व (2) ए पी डेवलपर्स कार्यालय पता-मकान संख्या-71, सेनानी विहार, गंगा सिंचाईपुरम, आर0बी0आई0 रोड (रायबरेली रोड), लखनऊ द्वारा प्रोपराईटर अनिल पाण्डेय पुत्र घनश्याम पाण्डेय निवासी-मकान संख्या-71, सेनानी विहार, गंगा सिंचाईपुरम, आर0बी0आई0 रोड, लखनऊ।

यह विक्रय विलेख (1) श्री शैलेश सिंह पुत्र श्री एस0एन0 सिंह एवं (2) श्रीमती नगीना सिंह पत्नी श्री एस0एन0 सिंह द्वारा मुख्ताराम शैलेश सिंह पुत्र एस0 एन0 सिंह निवासीगण-2/847, विवेके खण्ड, गोमती नगर, लखनऊ, उ0प्र0, उक्त मुख्तारामा आम दिनांक 20.02.2019 को कार्यालय उपनिबन्धक-सरोजनीनगर के अभिलेखों में बही संख्या-4, जिल्द संख्या-14, पृष्ठ संख्या-355 से 370, क्रमांक संख्या-95, दिनांक 20.02.2019 को पंजीकृत है, जो आज भी विद्यमान है और निरस्त नहीं किया गया है, (जिन्हें आगे इस विक्रय विलेख में विक्रेतागण/प्रथम पक्ष कहा गया है) के द्वारा (1) एम एस इण्डस्ट्रीज, कार्यालय पता-प्लाट संख्या-102, सेक्टर- बी, कानपुर रोड, लखनऊ द्वारा प्रोपराईटर अखिलेश पाण्डेय पुत्र श्री बृज नारायण पाण्डेय निवासी-टिकुरीदशरथपुर, जिला-प्रतापगढ़, उ0प्र0 व (2) ए पी डेवलपर्स कार्यालय पता-मकान संख्या-71, सेनानी विहार,



Stanley
PROPRIETOR

AP DEVELOPERS
Jai Prakash
PROPRIETOR

(5)

गंगा सिंचाईपुरम, आर0बी0आई0 रोड (रायबरेली रोड), लखनऊ द्वारा प्रोपराईटर अनिल पाण्डेय पुत्र घनश्याम पाण्डेय निवासी-मकान संख्या-71, सेनानी विहार, गंगा सिंचाईपुरम, आर0बी0आई0 रोड, लखनऊ, (जिसे आगे इस विक्रय विलेख में क्रोतागण/द्वितीय पक्ष कहा गया है) के पक्ष में निष्पादित किया गया।

जो कि विक्रेता/प्रथम पक्ष भूमि खसरा संख्या-1046/1 रकबा-0.6320 हेक्टेयर का 2/3 भाग यानी 0.4213 हेक्टेयर स्थित-ग्राम-नूरनगर भदरसा, परगना-बिजनौर, तहसील-सरोजनीनगर, जिला-लखनऊ, के मालिक, कामिल व काबिज है। उक्त भूमि विक्रेतागण/प्रथम पक्ष ने रामसनेही व अमृतलाल पुत्रगण बजरंग निवासी-ग्राम-नूर नगर भदरसा, परगना-बिजनौर, तहसील-सरोजनीनगर, जिला-लखनऊ, उ0प्र0 से विक्रय विलेख के माध्यम से क्रय किया है, जो कार्यालय उपनिबन्धक-प्रथम, लखनऊ के अभिलेखों में बही संख्या-1, जिल्द संख्या-17003, पृष्ठ संख्या-113 से 134 पर क्रमांक संख्या-6198 दिनांक 14.03. 2014 को पंजीकृत है एवं भू-राजस्व अभिलेखों में विक्रेतागण के नाम संक्रमणीय भूमिधर सहखातेदार दर्ज है।

उक्त भूमि विक्रेतागण/प्रथम पक्ष के पूर्ण स्वामित्व एवं आधिपत्य में मौजूद है तथा उपरोक्त भूमि हर प्रकार के भारों एवं विवादों जैसे रेहन, बय, हिबा, जमानत, मुकदमा, कुर्की, ऋण आदि से पूर्णतया निर्विवाद है एवं किसी वाद-विवाद में संलिप्त नहीं है तथा जिसको विक्रय आदि करने का विक्रेतागण/प्रथम पक्ष को पूर्ण कानूनी व मालिकाना अधिकार प्राप्त हैं।

अतः अब विक्रेतागण/प्रथम पक्ष ने अपनी राजी व खुशी से बिना किसी जोर या दबाव नाजायज के पूर्ण होशो हवास में अपनी निजी आवश्यकताओं की पूर्ति हेतु उक्त भूमि रकबा-0.4213 हेक्टेयर भूमि में 1/2 भाग यानी 0.21065 हेक्टेयर भूमि क्रोता संख्या-1 एम0एस0 इण्डस्ट्रीज, कार्यालय पता-प्लाट संख्या-102, सेक्टर-बी, कानपुर रोड, लखनऊ द्वारा प्रोपराईटर अखिलेश

Anil Pandey

AP DEVELOPERS
Anil Pandey
Proprietor

पाण्डेय पुत्र श्री बृज नारायण पाण्डेय एवं 1/2 भाग यानी 0.21065 हेक्टेयर भूमि क्रेता संख्या-2 ए0पी0 डेवलपर्स कार्यालय पता-मकान संख्या-71, सेनानी विहार, गंगा सिंचाईपुरम, आर0बी0आई0 रोड, लखनऊ द्वारा प्रोपराईटर अनिल पाण्डेय पुत्र घनश्याम पाण्डेय, जिसका कि विस्तृत विवरण इस विक्रय विलेख में दिया जा रहा है, को सभी स्वामित्व सम्बन्धी हकों एवं अधिकारों सहित बिलएवज मु0 रूपया-44,00,000/- (चत्वारसीस लाख रूपया मात्र) जिसके आधे रूपया-22,00,000/- (बाईस लाख रूपये मात्र) होते हैं, में बदस्त क्रेतागण/द्वितीय पक्ष उपरोक्त के पक्ष में कतई विक्रय कर दिया तथा कुल विक्रय मूल्य क्रेतागण/द्वितीय पक्ष उपरोक्त से अन्त में उल्लिखित विवरण के अनुसार प्राप्त करके कब्जा व दखल मालिकाना अधिकार उपरोक्त विक्रीत भूमि पर क्रेतागण/द्वितीय पक्ष उपरोक्त को बखूबी करा दिया। अब आज की तारीख से क्रेतागण/द्वितीय पक्ष उपरोक्त को अधिकार होगा कि वह उपरोक्त विक्रीत भूमि को राजस्व अभिलेखों एवं समस्त सरकारी अभिलेखों में जहाँ उचित समझे अपने नाम दर्ज करा लेवे, विक्रेतागण/प्रथम पक्ष को कोई आपत्ति नहीं होगी।

अब आज की तारीख के बाद से विक्रेतागण/प्रथम पक्ष या उनके किसी वारिसान व विधिक उत्तराधिकारी का कोई हक या हिस्सा व दावा उक्त विक्रीत भूमि या उसके विक्रय मूल्य के सम्बन्ध में किसी प्रकार का बाकी नहीं रहा। अगर कोई व्यक्ति विक्रीत भूमि या उसके विक्रय मूल्य के संबंध में क्रेतागण/द्वितीय पक्ष उपरोक्त से अपना हक जतावे या दावा करे तो दावा उसका इस बयनामें के समक्ष बिल्कुल नाजायज व शून्य होगा और अगर किसी व्यक्ति की दावेदारी या उज्जदारी या हकदारी से विक्रीत भूमि का कुल या जुज भाग क्रेतागण/द्वितीय पक्ष उपरोक्त के कब्जे से किसी भी समय निकल जावे या कब्जा न मिले, मिलिकयत या हकीयत विक्रेतागण/प्रथम पक्ष की करार न पाई जाए, या अन्य किसी प्रकार से उपरोक्त भूमि विवादित अथवा भार ग्रसित या किसी वाद-विवाद में संलिप्त निकले तो ऐसी तमाम सूरतों में क्रेतागण/द्वितीय पक्ष उपरोक्त को हक व अधिकार होगा कि वह




ANIL
Anil

AP DEVELOPERS
Sita 21/04
Proprietor

अपने द्वारा दिया गया कुल रुपया सहित हर्जा व खर्चा व नुकसान वगैरह के विक्रेतागण/प्रथम पक्ष व उसके वारिसान व विधिक उत्तराधिकारी या उनकी अन्य चल व अचल सम्पत्ति से न्यायालय द्वारा वसूल कर लेवे, उसमें विक्रेतागण/प्रथम पक्ष या उनके वारिसान व विधिक उत्तराधिकारी को कोई आपत्ति न होगी। प्रस्तुत विक्रय विलेख में वर्णित तथ्य विक्रेता व क्रेता के वारिसान/विधिक उत्तराधिकारी, प्रतिनिधि पर समान रूप से प्रभावी होगा।

विक्रीत भूमि नगर निगम सीमा के बाहर परगना-विजनौर के ग्राम-नूर नगर भदरसा की कृषि भूमि है, जिसकी सरकारी मालियत श्रीमान जिलाधिकारी, लखनऊ द्वारा जारी मूल्यांकन सूची के अनुसार रुपया-1,00,00,000/- प्रति हेक्टेयर की दर से निर्धारित है। विक्रीत भूमि किसी राजमार्ग, राष्ट्रीय मार्ग, जनपदीय मार्ग व सम्पर्क मार्ग पर स्थित नहीं है। अतः निर्धारित दर के अनुसार विक्रीत भूमि के क्षेत्रफल-0.4213 हेक्टेयर की कुल सरकारी मालियत मुबलिंग रुपया-42,13,000/- होती है, जो कि विक्रय मूल्य से कम है। अतः विक्रय मूल्य पर शासकीय शासनादेश संस्थागत वित्त, कर एवं निबन्धन अनुभाग-5 की अधिसूचना संख्या-स.वि.क.नि.5-2756/11-2008-500(165)/2007 दिनांक 30.06.2008 के अनुसार 7 प्रतिशत की दर से मु0 3,08,000/- रुपये का स्टाम्प शुल्क ई-स्टाम्प प्रमाण-पत्र संख्या- IN-UP77557244756518U एवं IN-UP77563743536314U दिनांक 26.08.2022 के माध्यम से अदा किया गया है।

विक्रीत भूमि की 0-200 मीटर की त्रिज्या में आबादी/आवासीय गतिविधियां विद्यमान नहीं हैं विक्रीत भूमि में कोई भी कच्चा या पक्का निर्माण नहीं है व उपरोक्त भूमि पर कोई बाग-बगीचा, पेड़, ट्यूबवेल, कुआं आदि नहीं है तथा विक्रीत भूमि कृषि भूमि है। विक्रेतागण/प्रथम पक्ष एवं क्रेतागण/द्वितीय पक्ष के मध्य पूर्व में कोई इकरारनामा बय पंजीकृत नहीं हुआ है। विक्रेतागण/ प्रथम पक्ष एवं क्रेतागण/ द्वितीय पक्ष अनुसूचित

AP DEPT. MEMBERS
4/10/22
Proprietor

विक्रय पत्र

बही सं०: 1

रजिस्ट्रेशन सं०: 31716

वर्ष: 2022

प्रतिफल 4400000 स्टाम्प शुल्क- 308000 बाजारी मूल्य - 4213000 पंजीकरण शुल्क - 44000 प्रतिनिधिकरण शुल्क - 60 योग: 440660

श्री एम एस इण्डस्ट्रीज द्वारा प्रोपराईटर द्वारा
अखिलेश पाण्डेय अधिकृत पदाधिकारी/ प्रतिनिधि,
पुत्र श्री बृज नारायण पाण्डेय
व्यवसाय : व्यापार
निवासी: टिकुरीदशरथपुर, जिला-प्रतापगढ, उ०प्र०

Appendix



श्री, एम एस इण्डस्ट्रीज द्वारा प्रोपराईटर द्वारा

अखिलेश पाण्डेय अधिकृत पदाधिकारी/
प्रतिनिधि

ने यह लेखपत्र इस कार्यालय में दिनांक 26/08/2022 एवं
03:39:08 PM बजे
निबंधन हेतु पेश किया।

रजिस्ट्रीकरण अधिकारी के हस्ताक्षर

मिर्मल सिंह

उप निबंधक : राजनीनगर

लेखन 3

26/08/2022

ओम प्रताप सिंह

निबंधक लिपिक

26/08/2022

प्रिंट करें



(6)

जाति/जनजाति के सदस्य नहीं हैं। विक्रेतागण/प्रथम पक्ष व क्रेतागण/द्वितीय पक्ष का स्थायी व अस्थायी पता उपरोक्तानुसार है। विक्रीत भूमि उत्तर प्रदेश आवास एवं विकास परिषद एवं लखनऊ विकास प्राधिकरण, लखनऊ व किसी भी योजना के अन्तर्गत अधिग्रहीत नहीं की गयी है।

विक्रीत भूमि का विस्तृत विवरण

भूमि खसरा संख्या-1046/1 रकबा-0.6320 हेक्टेयर का 2/3 भाग यानी 0.4213 हेक्टेयर स्थित-ग्राम-नूरनगर भदरसा, परगना-बिजनौर, तहसील-सरोजनीनगर, जिला-लखनऊ, जिसकी चौहद्दी निम्नवत् है:-


चौहद्दी


- पूरब - खसरा संख्या-1047
पश्चिम - भूमि खसरा संख्या-1046 का बकदर भाग
उत्तर - भूमि खसरा संख्या-1046 खेत रामजियावन
दक्षिण - भूमि खसरा संख्या-1046 खेत रामानन्द

विक्रय मूल्य प्राप्ति का विवरण

1. रूपया-38,00,000/- जरिये चेक संख्या-111804 दिनांक 27.08.2022 अदाता एक्सिस बैंक लि0 शाखा-आशियाना, लखनऊ।
2. रूपया-3,00,000/- जरिये चेक संख्या-000008 दिनांक 18.08.2022 अदाता एच.डी.एफ.सी. बैंक शाखा-साई, मुकुट, रतन खण्ड, शारदा नगर, योजना, लखनऊ।
3. रूपया-3,00,000/- जरिये चेक संख्या-000009 दिनांक 18.08.2022 अदाता एच.डी.एफ.सी. बैंक शाखा-साई, मुकुट, रतन खण्ड, शारदा नगर, योजना, लखनऊ।

इस प्रकार कुल विक्रय मूल्य रूपया-44,00,000/- (चब्बालीस लाख रूपया मात्र) क्रेता/द्वितीय पक्ष उपरोक्त से विक्रेतागण/प्रथम पक्ष ने समक्ष गवाहान उपरोक्तानुसार प्राप्त कर लिया है। अब विक्रीत भूमि के सम्बन्ध में विक्रेतागण/प्रथम पक्ष को क्रेतागण/द्वितीय पक्ष से कुछ भी धनराशि पाना शेष नहीं रहा।





AP DEVELOPERS
8/17/2022
Inspector

प्रिंट करे




प्रस्तुत विक्रय विलेख हम उभयपक्षों ने पढ़/सुन व समझकर पूर्ण होशो हवास में समक्ष निम्न गवाहान अपने-अपने हस्ताक्षर बनाकर निष्पादित करके निबन्धीकृत करा दिया ताकि प्रमाण रहे और आवश्यकता पड़ने पर साक्ष्य के रूप में काम आवे।

लखनऊ

ह0 विक्रेतागण/प्रथम पक्ष

दिनांक : 26.08.2022

1. गवाह - 

नाम: गुरुमुख सिंह
पुत्र श्री सतनाम सिंह
पता: 163, सरदार फार्म मेमोरा,
एयर फोर्स स्टेशन, मेमोरा,
बंथरा, लखनऊ, ३०प्र०।
मो०-9648977709






(शैलेश सिंह)

पैन-BJLPS4371M
मो०-8417888888
स्वयं व बहैसियत मुख्तारआम
श्रीमती नगीना सिंह
पैन-AQWPS6867K

ह० क्रेतागण/द्वितीय पक्ष

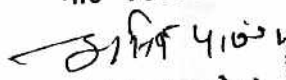
2. गवाह

नाम : मोनू रावत
पुत्र श्री कल्लू रावत
पता: पिपरौली साउथ सिटी,
लखनऊ, ३०प्र०।
मो०-7007553221






प्रोपराईटर
एम एस इण्डस्ट्रीज
पैन-CBVPP7252F
मो०-7880855501


(अनिल पाण्डेय)

प्रोपराईटर
ए पी डेवलपर्स
पैन-BEBPP9694H
मो०-9956556666
मसविदाकर्ता


(राकेश सिंह)

एडवोकेट
कलेक्ट्रेट, लखनऊ।
मो०-8090742149

टाइपकर्ता


(सोनू बालाजी)
कलेक्ट्रेट, लखनऊ।

वही सं०: 1

रजिस्ट्रेशन सं०: 31716

वर्ष: 2022

निष्पादन लेखपत्र वाद सुनने व समझने मजमून व प्राप्त धनराशि रु प्रलेखानुसार उक्त

विक्रेता: 1

श्री शैलेश सिंह, पुत्र श्री एस०एन० सिंह

निवासी: 2/847, विवेक खण्ड, गोमती नगर, लखनऊ, उ०प्र०

व्यवसाय: व्यापार

विक्रेता: 2



श्री नगीना सिंह के द्वारा शैलेश सिंह, पुत्र श्री एस०एन० सिंह

निवासी: 2/847, विवेक खण्ड, गोमती नगर, लखनऊ, उ०प्र०

व्यवसाय: व्यापार

क्रेता: 1



श्री एम एस इण्डस्ट्रीज द्वारा प्रोपराईटर के द्वारा अखिलेश पाण्डेय, पुत्र श्री बृज नारायण पाण्डेय

निवासी: टिकुरीदशरथपुर, जिला-प्रतापगढ़, उ०प्र०

व्यवसाय: व्यापार

क्रेता: 2



श्री ए पी डेवलपर्स द्वारा प्रोपराईटर अनिल पाण्डेय, पुत्र श्री घनश्याम पाण्डेय

निवासी: मकान सं०-71, सेनानी विहार, गंगा सिंचाईपुरम, आर०बी०आई० रोड, लखनऊ

व्यवसाय: व्यापार

ने निष्पादन स्वीकार किया। जिनकी पहचान

पहचानकर्ता: 1

श्री गुरुमुख सिंह, पुत्र श्री सतनाम सिंह

निवासी: 163, सरदार फार्म मेमोरा, एयर फोर्स स्टेशन, मेमोरा, बंधरा, लखनऊ, उ०प्र०

व्यवसाय: व्यापार

पहचानकर्ता: 2



श्री सोनू रावत, पुत्र श्री कल्लुपावत

निवासी: पिपरसिंहासाउध सिटी, लखनऊ, उ०प्र०

व्यवसाय: व्यापार



ने की। प्रत्यक्षतः भद्र साक्षियों के निशान अंगूठे नियमानुसार लिए गए हैं।

टिप्पणी:

रजिस्ट्रीकरण अधिकारी के हस्ताक्षर

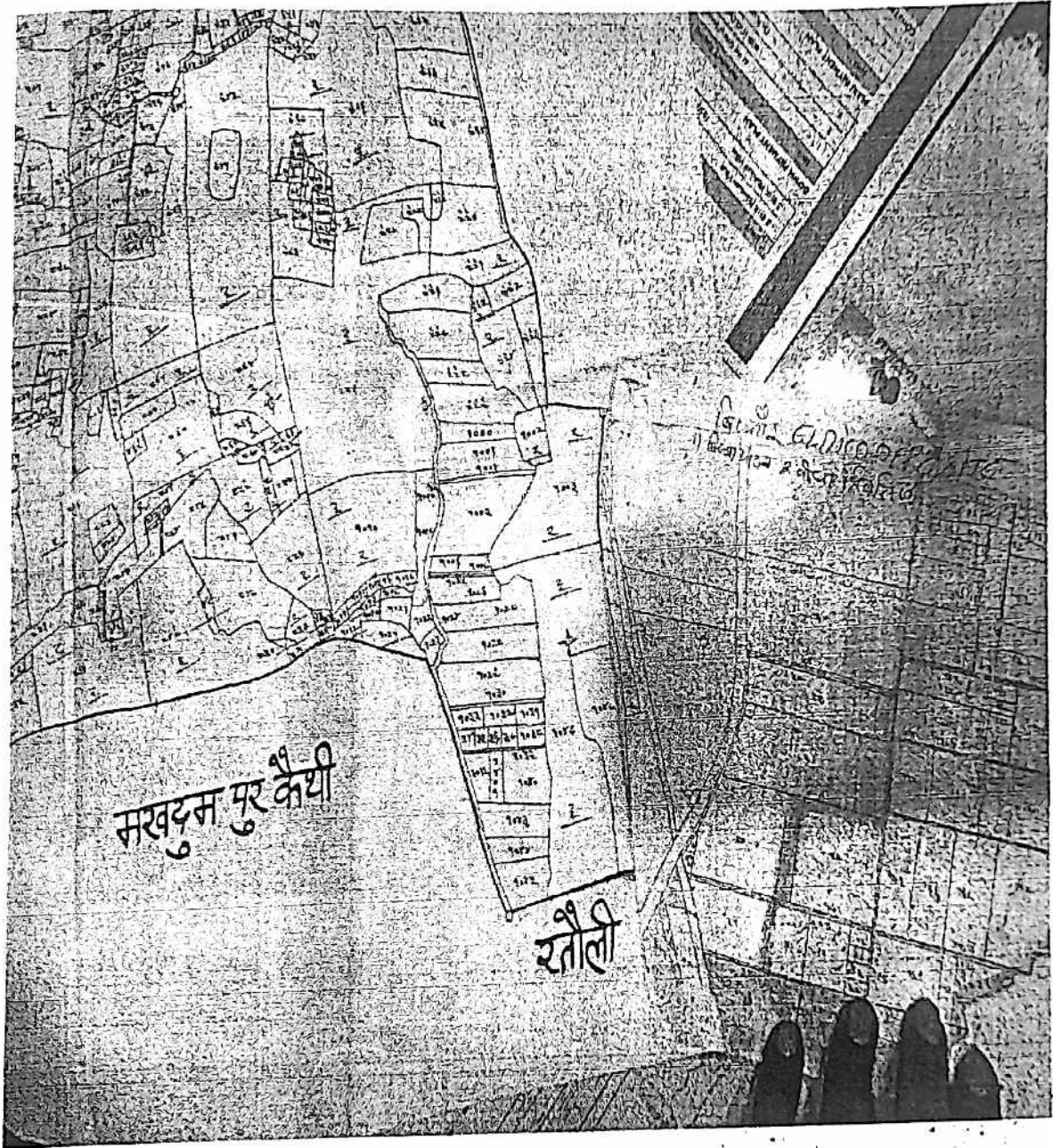
निर्मल सिंह

उप निबंधक: सरोजनीनगर

लखनऊ

0-200 मीटर त्रिज्या का मानचित्र

भूमि खसरा संख्या-1046/1 रकबा-0.6320 हेक्टेयर का 2/3 भाग यानी 0.4213 हेक्टेयर
स्थित-ग्राम-नूरनगर भदरसा, परगना-बिजनौर, तहसील-सरोजनीनगर, जिला-लखनऊ



विक्रेता के हस्ताक्षर/नि0अं0

Handwritten signature of the proprietor.

PROPRIETOR

AP DEVELOPERS
1991 41034

Proprietor
क्रेतागण के हस्ताक्षर/नि0अं0

आवेदन सं०: 202201041039899

बही संख्या 1 जिल्द संख्या 9254 के पृष्ठ 163 से 182 तक क्रमांक 31716 पर
दिनांक 26/08/2022 को रजिस्ट्रीकृत किया गया।

रजिस्ट्रीकरण अधिकारी के हस्ताक्षर

निर्मल सिंह.

उप निबंधक : सरोजनीनगर

लखनऊ

26/08/2022

प्रिंट करे



ग्राम क्रमांक : 143523	ग्राम का नाम (परगना) : रु. नगर भद्रसा (बिजनौर)	तहसील : सोजनी नगर	जनपद : लखनऊ	फसली वर्ष : 1430-1435 (01 जुलाई, 2022 से 30 जून, 2028)	भाग : 1	(1) खाता संख्या : 00223
KUMAR MISHRA (REVENUE INSPECTOR) /07-02-2024						
2) राजस्व न्यायालय (तहसीलदार) /1202210460512698 /29-04-2023 /विक्रम /NARENDRA KUMAR MISHRA (REVENUE KANOONGO) /07-02-2024						

(17) भूमि के संबंध में विचारणीय राजस्व वाद की कम्प्यूटरीकृत संख्या :

(18) वास्तुवाचक-पुस्तक होने की स्थिति

(18.1) पुस्तक होने की स्थिति (संख्या अथवा बैंक का नाम/कोड/वाचक का दिनांक/भ्रष्टाचार/अभेदन संख्या/खातेदार/गित्त-पति-संरक्षक) :

(18.2) पुस्तक-पुस्तक होने की स्थिति (संख्या अथवा बैंक का नाम/कोड/वाचक-पुस्तक का दिनांक/भ्रष्टाचार/अभेदन संख्या/खातेदार/गित्त-पति-संरक्षक) :

(19) अप्रयुक्ति :

- 1) आदेश तहसीलदार सोजनीनगर, लखनऊ दिनांक 01.08.2022 आ.पी.नं. 37/2022 के अनुसार शाखा प्रबन्धक केना बैंक शाखा नुनगर भद्रसा, लखनऊ के पत्र दिनांक 08.06.2022 अनुसार खतौनी वर्ष 1430-1435क. तक के खाता सं. 0223 पर अंकित खातेदार राम विजयपुर फकीर नि. ग्राम नुनगर भद्रसा पर. बिजनौर तह. सोजनीनगर, लखनऊ के अंग की भूमि बैंक द्वारा बचक पुस्तक की गयी। (डिजिटल हस्ताक्षर : SHIV PRAKASH SHRIVASTAVA (REVENUE KANOONGO) /11-01-2023)
- 2) अन्तर्गत धारा- 76 3.प्र.रा.सं. 2006 (डिजिटल हस्ताक्षर : SHIV PRAKASH SHRIVASTAVA (REVENUE KANOONGO) /30-12-2022)
- 3) शाखा प्रबन्धक केना बैंक शाखा नुनगर भद्रसा, लखनऊ के पत्र दिनांक 14.08.2020 अनुसार खतौनी वर्ष 1424-1429क. तक के खाता सं. 0355 पर अंकित खातेदार राम विजयपुर फकीर नि. ग्राम नुनगर भद्रसा पर. बिजनौर तह. सोजनीनगर, लखनऊ के अंग की भूमि बैंक द्वारा बचक की गयी। इ.र.का. 20.08.2020 (डिजिटल हस्ताक्षर : SHIV PRAKASH SHRIVASTAVA (REVENUE KANOONGO) /30-12-2022)

पूर्व अड्डेसों का विवरण

- 1) आदेश तहसीलदार सोजनीनगर लखनऊ वाद स.टी-202210460512698 ता.के.29.4.2023 गटा संख्या 1046 (कवा 0.7590 हेठ) का सम्पूर्ण अंग. गटनं 60ख से विज्ञेता एमजियसन पुत्र फकीर, मिश्री ग्राम नु. नगर भद्रसा, पारना बिजनौर, तहसील सोजनीनगर, जिला लखनऊ. का नाम निरस्त करके केना एन0कस0 इन्डस्ट्रीज, कार्यालय पता प्लॉट संख्या 102, सेक्टर बी0, कम्पस रोड, लखनऊ द्वारा प्रोपराईट अखिलेखा फाउंडेय पुत्र श्री बृज नरामन फाउंडेय, मिश्री टिकुटीयारफुल, जिला प्रतापगढ़, 30प्र0 व ए0पी0 डेवलपर्स कार्यालय पता म0न0 71, सेनानी विहार, गंगा सिंचाईपुरम, अम0बी0आई0 रोड, लखनऊ, का नाम बतौर सम्पत्तीय भूमिपर द्वारा वैनाम दिनांक 03.06.22 व अनुमति पत्र दिनांक 13.05.22 अंकित हो।

कृपया उक्त खसरे की प्रस्थिति (भूखंड (गाटा) के वाद गुल/विजय /भू-नक्शा /नामांतरण वही) हेतु खसरा संख्या पर चिह्नक करें

Disclaimer: उक्त ऑनलाइन मात्र अबलोकितार्थ है, उक्त विवरण अद्यतन है. तहसील कम्प्यूटर सेंटर में सुदृश्य की प्रमाणित प्रति प्राप्त की जा सकती है।

Above content is for information. The information provided online is updated and no physical visit is required. For Certified copy, apply through e-district portal/CSC/Tehsil Computer Centre.

Software Powered By: National Informatics Center, Uttar Pradesh State Unit, Lucknow.

