

उद्धरण खतौनी

उद्धरण क्रमांक : 143695202510942

ग्राम क्रमांक : 143695 ग्राम का नाम (परगना) : उत्तरगांव(निगौंहा) तहसील : मोहनलालगंज जनपद : लखनऊ फसली वर्ष : 1430-1435 (01 जुलाई, 2022 से 30 जून, 2028) भाग : 1 (1)खाता संख्या : 00029

श्रेणी : 1-क / भूमि जो संक्रमणीय भूमिधरो के अधिकार में हो।

खातेदार का विवरण

खातेदारी प्रारम्भ होने का विवरण

भूमि का विवरण

खातेदार का अंश

खसरा/गाटा संख्या	(2) नाम/पिता-पति-संरक्षक-प्रबंधक का नाम / जाति कोड / आधार नं० (अन्तिम चार अंक) अथवा पैन नं० (6-9 स्थान के अंक) / पता / जन्मतिथि (अवयस्क हेतु)	(3) न्यायालय का नाम / कम्प्यूटरीकृत वाद संख्या अथवा आदेश संख्या / आदेश का दिनांक / जोत का आधार	(4) वर्ष	(5) गाटा (यूनीक कोड)	(6) गाटे का कुल क्षेत्रफल (हे.)	(7) हिस्से में			(9) खातेदार द्वारा देय भू-राजस्व
						(8) क्षेत्रफल में (हे.)	(8) क्षेत्रफल में (हे.)	(8) क्षेत्रफल में (हे.)	
1698	1) नन्दजा मिश्रा / अम्बिका मिश्रा / 11, थिमैया रोड, दिलकुशा कैन्ट, लखनऊ	1) राजस्व न्यायालय (नायब तहसीलदार) / 202410460319443 / 17-03-2025 / दान पत्र	1413फ.	1698(1436951698000012)	0.3340	1)	0.3340	21.20	0.3340
कुल गाटे- 1 कुल क्षेत्रफल- 0.3340 (हेक्टेयर) कुल भू-राजस्व - 21.20 रुपये कुल अंश का क्षेत्रफल - (0.3340)(हेक्टेयर)									

नामान्तरण / परिवर्तन का विवरण

खारिज किया गया

दर्ज किया गया

(10) न्यायालय का नाम / कम्प्यूटरीकृत वाद संख्या अथवा आदेश संख्या / आदेश का दिनांक / नामान्तरण का आधार / डिजिटल हस्ताक्षर नाम / डिजिटल हस्ताक्षर दिनांक	(11) नाम / पिता-पति-संरक्षक-प्रबंधक का नाम / जाति कोड / आधार नं० (अन्तिम चार अंक) अथवा पैन नं० (6-9 स्थान के अंक) / पता / जन्मतिथि (अवयस्क हेतु)	(12) गाटे का खसरा नम्बर / यूनीक कोड	(13) क्षेत्रफल (हे.)	(14) नाम / पिता-पति-संरक्षक-प्रबंधक का नाम / जाति कोड / आधार नं० (अन्तिम चार अंक) अथवा पैन नं० (6-9 स्थान के अंक) / पता / जन्मतिथि (अवयस्क हेतु)	(15) गाटे का खसरा नम्बर / यूनीक कोड	(16) क्षेत्रफल (हे.)
---	---	--	-------------------------	---	--	-------------------------

न्यायालय (नायब तहसीलदार) / 0460319443 / 17-03-2025 / दान पत्र / Ashok Amar Pandey / 30-03-2025	1.1) अम्बिका मिश्र / बी.सी.मिश्र / नि. ग्राम (शेष क्षेत्रफल : 0.0000)	1698(1436951698000012)	about blank I.1) 0.3340	1.1) नन्दजा मिश्रा / अम्बिका मिश्रा / 11, थिमैया रोड, दिलकुशा कैन्ट, लखनऊ	1698(1436951698000012)	I.1) 0.3340
--	--	------------------------	-------------------------------	---	------------------------	----------------

(17) भूमि के सम्बन्ध में विचाराधीन राजस्व वाद/वादों की कम्प्यूटरीकृत संख्या :

(18) बंधक/बंधक-मुक्त होने की स्थिति

(18.1) बंधक होने की स्थिति (संस्था अथवा बैंक का नाम/कोड/बंधक का दिनांक/धनराशि/आवेदन संख्या/खातेदार(पिता-पति-संरक्षक)) :

(18.2) बंधक-मुक्त होने की स्थिति (संस्था अथवा बैंक का नाम/कोड/बंधक-मुक्त का दिनांक/धनराशि/आवेदन संख्या/खातेदार(पिता-पति-संरक्षक)) :

(19) अभ्युक्ति :

पूर्व आदेशों का विवरण

Data Digitally Signed by: Ashok Kumar Pandey (REVENUE
INSPECTOR)

दिनांक/समय/स्थान: 10-10-2025 12:47:35 तहसील : मोहनलालगंज

यह उद्घरण खतौनी इलेक्ट्रॉनिक डिलीवरी सिस्टम द्वारा तैयार की गयी है तथा डाटा डिजीटल
हस्ताक्षर द्वारा हस्ताक्षरित है।

मुद्रित कर्ता : KULDEEP तहसील : मोहनलालगंज

मुद्रित दिनांक एवं समय: 10-10-2025 12:47:35

Not Applicable For Online Prints उपरोक्त उद्घरण खतौनी का वेरीफिकेशन
<https://upbhulekh.gov.in> Website पर जाकर अथवा QR Code Scan करके किया जा
सकता है।



उद्धरण खतौनी

उद्धरण क्रमांक : 143695202510943

ग्राम क्रमांक : 143695 ग्राम का नाम (परगना) : उत्तरगांव(निगौंहा) तहसील : मोहनलालगंज जनपद : लखनऊ फसली वर्ष : 1430-1435 (01 जुलाई, 2022 से 30 जून, 2028) भाग : 1 (1)खाता संख्या : 00030

श्रेणी : 1-क / भूमि जो संक्रमणीय भूमिधरो के अधिकार में हो।

खातेदार का विवरण		खातेदारी प्रारम्भ होने का विवरण		भूमि का विवरण		खातेदार का अंश		
खसरा/गाटा संख्या	(2) नाम/पिता-पति-संरक्षक-प्रबंधक का नाम / जाति कोड / आधार नं0 (अन्तिम चार अंक) अथवा पै नं0 (6-9 स्थान के अंक) / पता / जन्मतिथि (अवयस्क हेतु)	(3) न्यायालय का नाम / कम्प्यूटरीकृत वाद संख्या अथवा आदेश संख्या / आदेश का दिनांक / जोत का आधार	(4) वर्ष	(5) गाटा (यूनीक कोड)	(6) गाटे का कुल क्षेत्रफल (हे.)	(7) हिस्से में	(8) क्षेत्रफल में (हे.)	(9) खातेदार द्वारा देय भू-राजस्व
1700	1) नन्दजा मिश्रा / अम्बिका मिश्रा / 11, थिमैया रोड, दिलकुशा कैन्ट, लखनऊ	1) राजस्व न्यायालय (नायब तहसीलदार) / t202410460319443 / 17-03-2025 / दान पत्र	1414फ.	1700(1436951700000012)	0.2330	1) -	1) 0.2330	10.00
							0.2330	

कुल गाटे- 1 कुल क्षेत्रफल- 0.2330 (हेक्टेयर) कुल भू-राजस्व - 10.00 रुपये कुल अंश का क्षेत्रफल - (0.2330)(हेक्टेयर)

नामान्तरण / परिवर्तन का विवरण		खारिज किया गया			दर्ज किया गया		
(10) न्यायालय का नाम / कम्प्यूटरीकृत वाद संख्या अथवा आदेश संख्या / आदेश का दिनांक / नामान्तरण का आधार / डिजिटल हस्ताक्षर नाम / डिजिटल हस्ताक्षर दिनांक	(11) नाम / पिता-पति-संरक्षक-प्रबंधक का नाम / जाति कोड / आधार नं0 (अन्तिम चार अंक) अथवा पै नं0 (6-9 स्थान के अंक) / पता / जन्मतिथि (अवयस्क हेतु)	(12) गाटे का खसरा नम्बर / यूनीक कोड	(13) क्षेत्रफल (हे.)	(14) नाम / पिता-पति-संरक्षक-प्रबंधक का नाम / जाति कोड / आधार नं0 (अन्तिम चार अंक) अथवा पै नं0 (6-9 स्थान के अंक) / पता / जन्मतिथि (अवयस्क हेतु)	(15) गाटे का खसरा नम्बर / यूनीक कोड	(16) क्षेत्रफल (हे.)	

about:blank

पायालय (नायब तहसीलदार) / 0460319443 / 17-03-2025 / दान पत्र / Ashok Kumar Pandey / 30-03-2025	1.1) अम्बिका मिश्रा / बृजेश चन्द्र मिश्रा / नि.11 थिमैया रोड दिलकुशा चौराहा कैण्ट लखनऊ (शेष क्षेत्रफल : 0.0000)	1700(1436951700000012)	1.1) 0.2330	1.1) नन्दजा मिश्रा / अम्बिका मिश्रा / 11, थिमैया रोड, दिलकुशा कैन्ट, लखनऊ	1700(1436951700000012)	1.1) 0.2330
---	--	------------------------	----------------	---	------------------------	----------------

(17) भूमि के सम्बन्ध में विचाराधीन राजस्व वाद/वादों की कम्प्यूटरीकृत संख्या :

(18) बंधक/बंधक-मुक्त होने की स्थिति

(18.1) बंधक होने की स्थिति (संस्था अथवा बैंक का नाम/कोड/बंधक का दिनांक/धनराशि/आवेदन संख्या/खातेदार(पिता-पति-संरक्षक)) :

(18.2) बंधक-मुक्त होने की स्थिति (संस्था अथवा बैंक का नाम/कोड/बंधक-मुक्त का दिनांक/धनराशि/आवेदन संख्या/खातेदार(पिता-पति-संरक्षक)) :

(19) अभ्युक्ति :

पूर्व आदेशों का विवरण

Data Digitally Signed by: Ashok Kumar Pandey (REVENUE
INSPECTOR)

दिनांक/समय/स्थान: 10-10-2025 12:47:51 तहसील : मोहनलालगंज

यह उद्घरण खतौनी इलेक्ट्रॉनिक डिलीवरी सिस्टम द्वारा तैयार की गयी है तथा डाटा डिजिटल
हस्ताक्षर द्वारा हस्ताक्षरित है।

मुद्रित कर्ता : KULDEEP तहसील : मोहनलालगंज

मुद्रित दिनांक एवं समय: 10-10-2025 12:47:51

Not Applicable For Online Prints उपरोक्त उद्घरण खतौनी का वेरीफिकेशन

https://upbhulekh.gov.in Website पर जाकर अथवा QR Code Scan करके किया जा
सकता है।



उद्धरण खतौनी

उद्धरण क्रमांक : 143695202510944

ग्राम क्रमांक : 143695 ग्राम का नाम (परगना) : उत्तरगांव(निगोंहा) तहसील : मोहनलालगंज जनपद : लखनऊ फसली वर्ष : 1430-1435 (01 जुलाई, 2022 से 30 जून, 2028) भाग : 1 (1)खाता संख्या : 00777

श्रेणी : 1-क / भूमि जो संक्रमणीय भूमिधरो के अधिकार में हो।

खातेदार का विवरण		खातेदारी प्रारम्भ होने का विवरण		भूमि का विवरण		खातेदार का अंश		
खसरा/गाटा संख्या	(2) नाम/पिता-पति-संरक्षक-प्रबंधक का नाम / जाति कोड / आधार नं० (अन्तिम चार अंक) अथवा पैन नं० (6-9 स्थान के अंक) / पता / जन्मतिथि (अवयस्क हेतु)	(3) न्यायालय का नाम / कम्प्यूटरीकृत वाद संख्या अथवा आदेश संख्या / आदेश का दिनांक / जोत का आधार	(4) वर्ष	(5) गाटा (यूनीक कोड)	(6) गाटे का कुल क्षेत्रफल (हे.)	(7) हिस्से में	(8) क्षेत्रफल में (हे.)	(9) खातेदार द्वारा देय भू-राजस्व
1701	1) श्रीअम्बिकाप्रसादमिश्र / बी.सी.मिश्र / नि.353राजेन्द्रनगर लखनऊ 2) मधुलिका बाजपेई / श्री के.के.बाजपेई / आर.डी.एस.ओ.कालोनी मान क बाजार लखनऊ 3) मीनाक्षी दीक्षित / सुधीर दीक्षित / नि.एम.महानगर लखनऊ 4) मृणालिनी पाण्डेय / आर.के.पाण्डेय / नि.ग्राम		1404फ.	1701(1436951701000012)	0.3540			17.30

कुल गाटे - 1 कुल क्षेत्रफल - 0.3540 (हेक्टेयर) कुल भू-राजस्व - 17.30 रुपये कुल अंश का क्षेत्रफल - (0.0000)(हेक्टेयर)

नामान्तरण / परिवर्तन का विवरण		खारिज किया गया			दर्ज किया गया	
(10) न्यायालय का नाम / कम्प्यूटरीकृत वाद संख्या अथवा आदेश संख्या / आदेश का दिनांक / नामान्तरण का आधार / डिजिटल हस्ताक्षर नाम / डिजिटल हस्ताक्षर दिनांक	(11) नाम / पिता-पति-संरक्षक-प्रबंधक का नाम / जाति कोड / आधार नं०	(12) गाटे का खसरा नम्बर / यूनीक कोड	(13) क्षेत्रफल (हे.)	(14) नाम / पिता-पति-संरक्षक-प्रबंधक का नाम / जाति कोड / आधार नं० (अन्तिम	(15) गाटे का खसरा नम्बर / यूनीक कोड	(16) क्षेत्रफल (हे.)

	(अन्तिम चार अंक) अथवा पैन नं० (6-9 स्थान के अंक) / पता / जन्मतिथि (अवयस्क हेतु)			चार अंक) अथवा पैन नं० (6-9 स्थान के अंक) / पता / जन्मतिथि (अवयस्क हेतु)	
1) ऑनलाइन उत्तराधिकार / 20221015700822003798 / 17-09-2022 / वरासत / ASHOK KUMAR PANDE / 22-06-2023	1.1) मीनाक्षी दीक्षित / सुधीर दीक्षित / नि.एम.महानगर लखनऊ (शेष क्षेत्रफल : 0.0000)	1701(1436951701000012)	1.1) 0.0000	1.1) ईशु दीक्षित / सुधीर दीक्षित / सी-750महानगर	1701(1436951701000012)
2) राजस्व न्यायालय (नायब तहसीलदार) / t202410460313054 / 17-03-2025 / विक्रय / Ashok Kumar Pandey / 25-03-2025	2.1) ईशु दीक्षित / सुधीर दीक्षित / सी- 750महानगर निकट संत मार्केट महानगर जिला लखनऊ (शेष क्षेत्रफल : 0.0000)		2.1) 0.0000	निकट संत मार्केट महानगर जिला लखनऊ	
3) राजस्व न्यायालय (नायब तहसीलदार) / t202410460313055 / 23-07-2025 / विक्रय / KALI DEEN GUPTA / 28-07-2025	3.1) मधुलिका बाजपेई / श्री के.के.बाजपेई / आर.डी.एस.ओ.कालोनी मान क बाजार लखनऊ (शेष क्षेत्रफल : 0.0000)		3.1) 0.0000	2.1) नन्दजा मिश्रा / अम्बिका मिश्रा / 11, थिमैया रोड, दिलकुशा कैन्ट, लखनऊ 3.1) अम्बलिका कान्स० लि० रजि० / आफिस अम्बालिका बिल्डिंग/इक्जीक्यूटिव डायरेक्टर अम्बिका मिश्रा पुत्र बी०सी० मिश्रा / निवासी 11 थिमैया रोड दिलकुशा कैन्ट लखनऊ	

(17)भूमि के सम्बन्ध में विचाराधीन राजस्व वाद/वादों की कम्प्यूटरीकृत संख्या :

(18)बंधक/बंधक-मुक्त होने की स्थिति

(18.1)बंधक होने की स्थिति (संस्था अथवा बैंक का नाम/कोड/बंधक का दिनांक/धनराशि/आवेदन संख्या/खातेदार(पिता-पति-संरक्षक)) :

(18.2)बंधक-मुक्त होने की स्थिति (संस्था अथवा बैंक का नाम/कोड/बंधक-मुक्त का दिनांक/धनराशि/आवेदन संख्या/खातेदार(पिता-पति-संरक्षक)) :

(19)अभ्युक्ति :

पूर्व आदेशों का विवरण

1) आदेश राजस्व निरीक्षक सिसेण्डी द्वारा उत्तर प्रदेश राजस्व संहिता 2006 की धारा 33 (2) के अर्न्तगत स्वीकृत दिनांक 17.09.2022की आवेदन संख्या 20221015700822003798 के अनुसार ग्राम उत्तरगांव की खाता संख्या 837,777, के मृतक खातेदार मीनाक्षी दीक्षित पत्नी सुधीर दीक्षित के स्थान पर ईशु दीक्षित पुत्र सुधीर दीक्षित निवासीगण 750महानगर निकट संत मार्केट महानगर जिला लखनऊ के नाम द्वारा वरासतन दर्ज हो। 04.01.2023

Digitally Signed by:

समय/स्थान: 10-10-2025 12:47:58 तहसील : मोहनलालगंज

उद्घरण खतौनी इलेक्ट्रॉनिक डिलीवरी सिस्टम द्वारा तैयार की गयी है तथा डाटा डिजीटल हस्ताक्षर द्वारा हस्ताक्षरित है।

मुद्रित कर्ता : KULDEEP तहसील : मोहनलालगंज

मुद्रित दिनांक एवं समय: 10-10-2025 12:47:58

Not Applicable For Online Prints उपरोक्त उद्घरण खतौनी का वेरीफिकेशन

<https://upbhulekh.gov.in> Website पर जाकर अथवा QR Code Scan करके किया जा सकता है।



उद्धरण खतौनी

उद्धरण क्रमांक : 143695202510945

ग्राम क्रमांक : 143695 ग्राम का नाम (परगना) : उत्तरगांव(निगोंहा) तहसील : मोहनलालगंज जनपद : लखनऊ फसली वर्ष : 1430-1435 (01 जुलाई, 2022 से 30 जून, 2028) भाग : 1 (1)खाता संख्या : 00467

श्रेणी : 1-क / भूमि जो संक्रमणीय भूमिधरों के अधिकार में हो।

खातेदार का विवरण		खातेदारी प्रारम्भ होने का विवरण		भूमि का विवरण		खातेदार का अंश		
खसरा/गाटा संख्या	(2) नाम/पिता-पति-संरक्षक-प्रबंधक का नाम / जाति कोड / आधार नं० (अन्तिम चार अंक) अथवा पैन नं० (6-9 स्थान के अंक) / पता / जन्मतिथि (अवयस्क हेतु)	(3) न्यायालय का नाम / कम्प्यूटरीकृत वाद संख्या अथवा आदेश संख्या / आदेश का दिनांक / जोत का आधार	(4) वर्ष	(5) गाटा (यूनीक कोड)	(6) गाटे का कुल क्षेत्रफल (हे.)	(7) हिस्से में	(8) क्षेत्रफल में (हे.)	(9) खातेदार द्वारा देय भू-राजस्व
1703	1) मालविका मिश्रा / पुत्री बी.सी.मिश्रा / नि.म.न.11 थिमौया रोड, दिलकुशा कैण्ट लखनऊ		पू1404फ	1703(1436951703000012)	0.2530	1) 1/1	1) 0.2530	6.30
							0.2530	

कुल गाटे- 1 कुल क्षेत्रफल- 0.2530 (हेक्टेयर) कुल भू-राजस्व - 6.30 रुपये कुल अंश का क्षेत्रफल - (0.2530)(हेक्टेयर)

नामान्तरण / परिवर्तन का विवरण		खारिज किया गया			दर्ज किया गया		
(10) न्यायालय का नाम / कम्प्यूटरीकृत वाद संख्या अथवा आदेश संख्या / आदेश का दिनांक / नामान्तरण का आधार / डिजिटल हस्ताक्षर नाम / डिजिटल हस्ताक्षर दिनांक	(11) नाम / पिता-पति-संरक्षक-प्रबंधक का नाम / जाति कोड / आधार नं० (अन्तिम चार अंक) अथवा पैन नं० (6-9 स्थान के अंक) / पता / जन्मतिथि (अवयस्क हेतु)	(12) गाटे का खसरा नम्बर / यूनीक कोड	(13) क्षेत्रफल (हे.)	(14) नाम / पिता-पति-संरक्षक-प्रबंधक का नाम / जाति कोड / आधार नं० (अन्तिम चार अंक) अथवा पैन नं० (6-9 स्थान के अंक) / पता / जन्मतिथि (अवयस्क हेतु)	(15) गाटे का खसरा नम्बर / यूनीक कोड	(16) क्षेत्रफल (हे.)	

1703(1436951703000012)

1703(1436951703000012)

1) भूमि के सम्बन्ध में विचाराधीन राजस्व वाद/वादों की कम्प्यूटरीकृत संख्या :

(18) बंधक/बंधक-मुक्त होने की स्थिति

(18.1) बंधक होने की स्थिति (संस्था अथवा बैंक का नाम/कोड/बंधक का दिनांक/धनराशि/आवेदन संख्या/खातेदार(पिता-पति-संरक्षक)) :

(18.2) बंधक-मुक्त होने की स्थिति (संस्था अथवा बैंक का नाम/कोड/बंधक-मुक्त का दिनांक/धनराशि/आवेदन संख्या/खातेदार(पिता-पति-संरक्षक)) :

(19) अभ्युक्ति :

पूर्व आदेशों का विवरण

Data Digitally Signed by: Harendra Singh (REVENUE INSPECTOR)

दिनांक/समय/स्थान: 10-10-2025 12:48:04 तहसील : मोहनलालगंज

यह उद्घरण खतौनी इलेक्ट्रॉनिक डिलीवरी सिस्टम द्वारा तैयार की गयी है तथा डाटा डिजीटल हस्ताक्षर द्वारा हस्ताक्षरित है।

मुद्रित कर्ता : KULDEEP तहसील : मोहनलालगंज

मुद्रित दिनांक एवं समय: 10-10-2025 12:48:04

Not Applicable For Online Prints उपरोक्त उद्घरण खतौनी का वेरीफिकेशन

<https://upbhulekh.gov.in> Website पर जाकर अथवा QR Code Scan करके किया जा सकता है।



उद्धरण खतौनी

उद्धरण क्रमांक : 143695202510946

ग्राम क्रमांक : 143695 ग्राम का नाम (परगना) : उत्तरगांव(निगोहा) तहसील : मोहनलालगंज जनपद : लखनऊ फसली वर्ष : 1430-1435 (01 जुलाई, 2022 से 30 जून, 2028) भाग : 1 (1)खाता संख्या : 00777

श्रेणी : 1-क / भूमि जो संक्रमणीय भूमिधरों के अधिकार में हो।

खातेदार का विवरण		खातेदारी प्रारम्भ होने का विवरण		भूमि का विवरण		खातेदार का अंश		
खसरा/गाटा संख्या	(2) नाम/पिता-पति-संरक्षक-प्रबंधक का नाम / जाति कोड / आधार नं० (अन्तिम चार अंक) अथवा पैन नं० (6-9 स्थान के अंक) / पता / जन्मतिथि (अवयस्क हेतु)	(3) न्यायालय का नाम / कम्प्यूटरीकृत वाद संख्या अथवा आदेश संख्या / आदेश का दिनांक / जोत का आधार	(4) वर्ष	(5) गाटा (यूनीक कोड)	(6) गाटे का कुल क्षेत्रफल (हे.)	(7) हिस्से में	(8) क्षेत्रफल में (हे.)	(9) खातेदार द्वारा देय भू-राजस्व
1704	1) श्रीअम्बिकाप्रसादमिश्र / बी.सी.मिश्र / नि.353राजेन्द्रनगर लखनऊ 2) मधुलिका बाजपेई / श्री के.के.बाजपेई / आर.डी.एस.ओ.कालोनी मान क बाजार लखनऊ 3) मीनाक्षी दीक्षित / सुधीर दीक्षित / नि.एम.महानगर लखनऊ 4) मृणालिनी पाण्डेय / आर.के.पाण्डेय / नि.ग्राम		1404फ.	1704(1436951704000012)	0.6960			34.10

कुल गाटे- 1 कुल क्षेत्रफल- 0.6960 (हेक्टेयर) कुल भू-राजस्व - 34.10 रुपये कुल अंश का क्षेत्रफल - (0.0000)(हेक्टेयर)

नामान्तरण / परिवर्तन का विवरण		खारिज किया गया			दर्ज किया गया		
(10) न्यायालय का नाम / कम्प्यूटरीकृत वाद संख्या अथवा आदेश संख्या / आदेश का दिनांक / नामान्तरण का आधार / डिजिटल हस्ताक्षर नाम / डिजिटल हस्ताक्षर दिनांक	(11) नाम / पिता-पति-संरक्षक-प्रबंधक का नाम / जाति कोड / आधार नं०	(12) गाटे का खसरा नम्बर / यूनीक कोड	(13) क्षेत्रफल (हे.)	(14) नाम / पिता-पति-संरक्षक-प्रबंधक का नाम / जाति कोड / आधार नं० (अन्तिम	(15) गाटे का खसरा नम्बर / यूनीक कोड	(16) क्षेत्रफल (हे.)	

	(अन्तिम चार अंक) अथवा पैन नं० (6-9 स्थान के अंक) / पता / जन्मतिथि (अवयस्क हेतु)		चार अंक) अथवा पैन नं० (6-9 स्थान के अंक) / पता / जन्मतिथि (अवयस्क हेतु)	
1) ऑनलाइन उत्तराधिकार / 20221015700822003798 / 17-09-2022 / वरासत / ASHOK KUMAR PANDE / 22-06-2023	1.1) मीनाक्षी दीक्षित / सुधीर दीक्षित / नि.एम.महानगर लखनऊ (शेष क्षेत्रफल : 0.0000)	1704(1436951704000012)	1.1) ईशु दीक्षित / सुधीर दीक्षित / सी-750महानगर निकट संत मार्केट महानगर जिला लखनऊ	1704(1436951704000012)
2) राजस्व न्यायालय (नायब तहसीलदार) / t202410460313054 / 17-03-2025 / विक्रय / Ashok Kumar Pandey / 25-03-2025	2.1) ईशु दीक्षित / सुधीर दीक्षित / सी- 750महानगर निकट संत मार्केट महानगर जिला लखनऊ (शेष क्षेत्रफल : 0.0000)		2.1) नन्दजा मिश्रा / अम्बिका मिश्रा / 11, थिमैया रोड, दिलकुशा कैन्ट, लखनऊ	
3) राजस्व न्यायालय (नायब तहसीलदार) / t202410460313055 / 23-07-2025 / विक्रय / KALI DEEN GUPTA / 28-07-2025	3.1) मधुलिका बाजपेई / श्री के.के.बाजपेई / आर.डी.एस.ओ.कालोनी मान क बाजार लखनऊ (शेष क्षेत्रफल : 0.0000)		3.1) अम्बालिका कान्स० लि० रजि० / आफिस अम्बालिका बिल्डिंग/इक्जीक्यूटिव डायरेक्टर अम्बिका मिश्रा पुत्र बी०सी० मिश्रा / निवासी 11 थिमैया रोड दिलकुशा कैन्ट लखनऊ	

(17) भूमि के सम्बन्ध में विचाराधीन राजस्व वाद/वादों की कम्प्यूटरीकृत संख्या :

(18) बंधक/बंधक-मुक्त होने की स्थिति

(18.1) बंधक होने की स्थिति (संस्था अथवा बैंक का नाम/कोड/बंधक का दिनांक/धनराशि/आवेदन संख्या/खातेदार(पिता-पति-संरक्षक)) :

(18.2) बंधक-मुक्त होने की स्थिति (संस्था अथवा बैंक का नाम/कोड/बंधक-मुक्त का दिनांक/धनराशि/आवेदन संख्या/खातेदार(पिता-पति-संरक्षक)) :

(19) अभ्युक्ति :

पूर्व आदेशों का विवरण

1) आदेश राजस्व निरीक्षक सिसेण्डी द्वारा उत्तर प्रदेश राजस्व संहिता 2006 की धारा 33 (2) के अर्न्तगत स्वीकृत दिनांक 17.09.2022 की आवेदन संख्या 20221015700822003798 के अनुसार ग्राम उत्तरगांव की खाता संख्या 837,777, के मृतक खातेदार मीनाक्षी दीक्षित पत्नी सुधीर दीक्षित के स्थान पर ईशु दीक्षित पुत्र सुधीर दीक्षित निवासी गण 750 महानगर निकट संत मार्केट महानगर जिला लखनऊ के नाम द्वारा वरासत न दर्ज हो। 04.01.2023

Digitally Signed by:


स्थान: 10-10-2025 12:48:10 तहसील : मोहनलालगंज

उदहरण खतौनी इलेक्ट्रॉनिक डिजीटल सिस्टम द्वारा तैयार की गयी है तथा डाटा डिजीटल हस्ताक्षर द्वारा हस्ताक्षरित है।

मुद्रित कर्ता : KULDEEP तहसील : मोहनलालगंज

मुद्रित दिनांक एवं समय: 10-10-2025 12:48:10

Not Applicable For Online Prints उपरोक्त उदहरण खतौनी का वेरीफिकेशन
<https://upbhulekh.gov.in> Website पर जाकर अथवा QR Code Scan करके किया जा सकता है।



उद्धरण खतौनी

उद्धरण क्रमांक : 143695202510947

ग्राम क्रमांक : 143695 ग्राम का नाम (परगना) : उत्तरगांव(निगौहा) तहसील : मोहनलालगंज जनपद : लखनऊ फसली वर्ष : 1430-1435 (01 जुलाई, 2022 से 30 जून, 2028) भाग : 1 (1)खाता संख्या : 00777

श्रेणी : 1-क / भूमि जो संक्रमणीय भूमिधरों के अधिकार में हो।

खसरा/गाटा संख्या	खातेदार का विवरण (2) नाम/पिता-पति-संरक्षक-प्रबंधक का नाम / जाति कोड / आधार नं० (अन्तिम चार अंक) अथवा पैन नं० (6-9 स्थान के अंक) / पता / जन्मतिथि (अवयस्क हेतु)	खातेदारी प्रारम्भ होने का विवरण		भूमि का विवरण		खातेदार का अंश		
		(3) न्यायालय का नाम / कम्प्यूटरीकृत वाद संख्या अथवा आदेश संख्या / आदेश का दिनांक / जोत का आधार	(4) वर्ष	(5) गाटा (यूनीक कोड)	(6) गाटे का कुल क्षेत्रफल (हे.)	(7) हिस्से में	(8) क्षेत्रफल में (हे.)	(9) खातेदार द्वारा देय भू-राजस्व
1713	1) श्रीअम्बिकाप्रसादमिश्र / बी.सी.मिश्र / नि.353राजेन्द्रनगर लखनऊ 2) मधुलिका बाजपेई / श्री के.के.बाजपेई / आर.डी.एस.ओ.कालोनी मान क बाजार लखनऊ 3) मीनाक्षी दीक्षित / सुधीर दीक्षित / नि.एम.महानगर लखनऊ 4) मृणालिनी पाण्डेय / आर.के.पाण्डेय / नि.ग्राम		1404फ.	1713(1436951713000012)	0.4300			21.10

कुल गाटे- 1 कुल क्षेत्रफल- 0.4300 (हेक्टेयर) कुल भू-राजस्व - 21.10 रुपये कुल अंश का क्षेत्रफल - (0.0000)(हेक्टेयर)

नामान्तरण / परिवर्तन का विवरण
(10)

न्यायालय का नाम / कम्प्यूटरीकृत वाद संख्या अथवा आदेश संख्या / आदेश का दिनांक / नामान्तरण का आधार / डिजिटल हस्ताक्षर नाम / डिजिटल हस्ताक्षर दिनांक

खारिज किया गया

(11)
नाम / पिता-पति-संरक्षक-प्रबंधक का नाम / जाति कोड / आधार नं०

(12)
गाटे का खसरा नम्बर / यूनीक कोड

(13)
क्षेत्रफल (हे.)

(14)
नाम / पिता-पति-संरक्षक-प्रबंधक का नाम / जाति कोड / आधार नं० (अन्तिम

दर्ज किया गया

(15)
गाटे का खसरा नम्बर / यूनीक कोड

(16)
क्षेत्रफल (हे.)

(अन्तिम चार अंक) अथवा पैन नं० (6-9 स्थान के अंक) / पता / जन्मतिथि (अवयस्क हेतु)			चार अंक) अथवा पैन नं० (6-9 स्थान के अंक) / पता / जन्मतिथि (अवयस्क हेतु)			
1) ऑनलाइन उत्तराधिकार / 20221015700822003798 / 17-09-2022 / वरासत / ASHOK KUMAR PANDE / 22-06-2023 2) राजस्व न्यायालय (नायब तहसीलदार) / 202410460313054 / 17-03-2025 / विक्रय / Ashok Kumar Pandey / 25-03-2025 3) राजस्व न्यायालय (नायब तहसीलदार) / 202410460313055 / 23-07-2025 / विक्रय / KALI DEEN GUPTA / 28-07-2025	1.1) मीनाक्षी दीक्षित / सुधीर दीक्षित / नि.एम.महानगर लखनऊ (शेष क्षेत्रफल : 0.0000) 2.1) ईशु दीक्षित / सुधीर दीक्षित / सी- 750महानगर निकट संत मार्केट महानगर जिला लखनऊ (शेष क्षेत्रफल : 0.0000) 3.1) मधुलिका बाजपेई / श्री के.के.बाजपेई / आर.डी.एस.ओ.कालोनी मान क बाजार लखनऊ (शेष क्षेत्रफल : 0.0000)	1713(1436951713000012)	1.1) 0.0000 2.1) 0.0000 3.1) 0.0000	1.1) ईशु दीक्षित / सुधीर दीक्षित / सी-750महानगर निकट संत मार्केट महानगर जिला लखनऊ 2.1) नन्दजा मिश्रा / अम्बिका मिश्रा / 11, थिमैया रोड, दिलकुशा कैन्ट, लखनऊ 3.1) अम्बलिका कान्स० लि० रजि० / आफिस अम्बालिका बिल्डिंग/इक्जीक्यूटिव डायरेक्टर अम्बिका मिश्रा पुत्र बी०सी० मिश्रा / निवासी 11 थिमैया रोड दिलकुशा कैन्ट लखनऊ	1713(1436951713000012)	1.1) 0.0000 2.1) 0.0000 3.1) 0.0000

(17)भूमि के सम्बन्ध में विचाराधीन राजस्व वाद/वादों की कम्प्यूटरीकृत संख्या :

(18)बंधक/बंधक-मुक्त होने की स्थिति

(18.1)बंधक होने की स्थिति (संस्था अथवा बैंक का नाम/कोड/बंधक का दिनांक/धनराशि/आवेदन संख्या/खातेदार(पिता-पति-संरक्षक)) :

(18.2)बंधक-मुक्त होने की स्थिति (संस्था अथवा बैंक का नाम/कोड/बंधक-मुक्त का दिनांक/धनराशि/आवेदन संख्या/खातेदार(पिता-पति-संरक्षक)) :

(19)अभ्युक्ति :

पूर्व आदेशों का विवरण

1) आदेश राजस्व निरीक्षक सिसोण्डी द्वारा उत्तर प्रदेश राजस्व संहिता 2006 की धारा 33 (2) के अर्न्तगत स्वीकृत दिनांक 17.09.2022की आवेदन संख्या 20221015700822003798 के अनुसार ग्राम उत्तरगांव की खाता संख्या 837,777, के मृतक खातेदार मीनाक्षी दीक्षित पत्नी सुधीर दीक्षित के स्थान पर ईशु दीक्षित पुत्र सुधीर दीक्षित निवासीगण 750महानगर निकट संत मार्केट महानगर जिला लखनऊ के नाम द्वारा वरासतन दर्ज हो। 04.01.2023

about:blank

मुद्रित कर्ता : KULDEEP तहसील : मोहनलालगंज
मुद्रित दिनांक एवं समय: 10-10-2025 12:48:17
Not Applicable For Online Prints उपरोक्त उद्घरण खतौनी का वेरीफिकेशन
<https://upbhulekh.gov.in> Website पर जाकर अथवा QR Code Scan करके किया जा
सकता है।



Signed by:

स्थान: 10-10-2025 12:48:17 तहसील : मोहनलालगंज

उद्घरण खतौनी इलेक्ट्रॉनिक डिलीवरी सिस्टम द्वारा तैयार की गयी है तथा डाटा डिजीटल हस्ताक्षर
हस्ताक्षरित है।

about:bl

about:blank

उद्धरण खतौनी

उद्धरण क्रमांक : 143695202510948

ग्राम क्रमांक : 143695 ग्राम का नाम (परगना) : उत्तरगांव(निगौंहा) तहसील : मोहनलालगंज जनपद : लखनऊ फसली वर्ष : 1430-1435 (01 जुलाई, 2022 से 30 जून, 2028) भाग : 1 (1)खाता संख्या : 00777

श्रेणी : 1-क / भूमि जो संक्रमणीय भूमिधरों के अधिकार में हो।

खातेदार का विवरण		खातेदारी प्रारम्भ होने का विवरण		भूमि का विवरण		खातेदार का अंश		
खसरा/गाटा संख्या	(2) नाम/पिता-पति-संरक्षक-प्रबंधक का नाम / जाति कोड / आधार नं० (अन्तिम चार अंक) अथवा पैन नं० (6-9 स्थान के अंक) / पता / जन्मतिथि (अवयस्क हेतु)	(3) न्यायालय का नाम / कम्प्यूटरीकृत वाद संख्या अथवा आदेश संख्या / आदेश का दिनांक / जोत का आधार	(4) वर्ष	(5) गाटा (यूनीक कोड)	(6) गाटे का कुल क्षेत्रफल (हे.)	(7) हिस्से में	(8) क्षेत्रफल में (हे.)	(9) खातेदार द्वारा देय भू-राजस्व
1705क	1) श्रीअम्बिकाप्रसादमिश्र / बी.सी.मिश्र / नि.353राजेन्द्रनगर लखनऊ 2) मधुलिका बाजपेई / श्री के.के.बाजपेई / आर.डी.एस.ओ.कालोनी मान क बाजार लखनऊ 3) मीनाक्षी दीक्षित / सुधीर दीक्षित / नि.एम.महानगर लखनऊ 4) मृणालिनी पाण्डेय / आर.के.पाण्डेय / नि.ग्राम		1404फ.	1705क(1436951705200112)	0.2530			12.50

कुल गाटे- 1 कुल क्षेत्रफल- 0.2530 (हेक्टेयर) कुल भू-राजस्व - 12.50 रुपये कुल अंश का क्षेत्रफल - (0.0000)(हेक्टेयर)

दर्ज किया गया

नामान्तरण / परिवर्तन का विवरण		खारिज किया गया			दर्ज किया गया	
(10) न्यायालय का नाम / कम्प्यूटरीकृत वाद संख्या अथवा आदेश संख्या / आदेश का दिनांक / नामान्तरण का आधार /	(11) नाम / पिता-पति-संरक्षक-प्रबंधक का नाम / जाति	(12) गाटे का खसरा नम्बर / यूनीक कोड	(13) क्षेत्रफल (हे.)	(14) नाम / पिता-पति-संरक्षक-प्रबंधक का नाम / जाति कोड /	(15) गाटे का खसरा नम्बर / यूनीक कोड	(16) क्षेत्रफल (हे.)

हस्ताक्षर नाम / डिजिटल हस्ताक्षर दिनांक	कोड / आधार नं० (अन्तिम चार अंक) अथवा पैन नं० (6-9 स्थान के अंक) / पता / जन्मतिथि (अवयस्क हेतु)		आधार नं० (अन्तिम चार अंक) अथवा पैन नं० (6-9 स्थान के अंक) / पता / जन्मतिथि (अवयस्क हेतु)	
1) ऑनलाइन उत्तराधिकार / 20221015700822003798 / 17-09-2022 / वरासत / ASHOK KUMAR PANDE / 22-06-2023	1.1) मीनाक्षी दीक्षित / सुधीर दीक्षित / नि.एम.महानगर लखनऊ (शेष क्षेत्रफल : 0.0000)	1705क(1436951705200112)	1.1) ईशु दीक्षित / सुधीर दीक्षित / सी-750महानगर निकट संत मार्केट महानगर जिला लखनऊ	1705क(1436951705200112)
2) राजस्व न्यायालय (नायब तहसीलदार) / (202410460313054 / 17-03-2025 / विक्रय / Ashok Kumar Pandey / 25-03-2025	2.1) ईशु दीक्षित / सुधीर दीक्षित / सी-750महानगर निकट संत मार्केट महानगर जिला लखनऊ (शेष क्षेत्रफल : 0.0000)		2.1) नन्दजा मिश्रा / अम्बिका मिश्रा / 11, थिमैया रोड, दिलकुशा कैन्ट, लखनऊ	
3) राजस्व न्यायालय (नायब तहसीलदार) / (202410460313055 / 23-07-2025 / विक्रय / KALI DEEN GUPTA / 28-07-2025	3.1) मधुलिका बाजपेई / श्री के.के.बाजपेई / आर.डी.एस.ओ.कालोनी मान क बाजार लखनऊ (शेष क्षेत्रफल : 0.0000)		3.1) अम्बालिका कान्स0 लि0 रजि0 / आफिस अम्बालिका बिल्डिंग/इक्जीक्यूटिव डायरेक्टर अम्बिका मिश्रा पुत्र बी0सी0 मिश्रा / निवासी 11 थिमैया रोड दिलकुशा कैन्ट लखनऊ	

(17)भूमि के सम्बन्ध में विचाराधीन राजस्व वाद/वादों की कम्प्यूटरीकृत संख्या :

(18)बंधक/बंधक-मुक्त होने की स्थिति

(18.1)बंधक होने की स्थिति (संस्था अथवा बैंक का नाम/कोड/बंधक का दिनांक/धनराशि/आवेदन संख्या/खातेदार(पिता-पति-संरक्षक)) :

(18.2)बंधक-मुक्त होने की स्थिति (संस्था अथवा बैंक का नाम/कोड/बंधक-मुक्त का दिनांक/धनराशि/आवेदन संख्या/खातेदार(पिता-पति-संरक्षक)) :

(19)अभ्युक्ति :

पूर्व आदेशों का विवरण

1) आदेश राजस्व निरीक्षक सिसेण्डी द्वारा उत्तर प्रदेश राजस्व संहिता 2006 की धारा 33 (2) के अर्न्तगत स्वीकृत दिनांक 17.09.2022की आवेदन संख्या 20221015700822003798 के अनुसार ग्राम उत्तरगांव की खाता संख्या 837,777, के मृतक खातेदार मीनाक्षी दीक्षित पत्नी सुधीर दीक्षित के स्थान पर ईशु दीक्षित पुत्र सुधीर दीक्षित निवासीगण 750महानगर निकट संत मार्केट महानगर जिला लखनऊ के नाम द्वारा वरासतन दर्ज हो। 04.01.2023

Digitally Signed by:
स्थान: 10-10-2025 12:48:24 तहसील : मोहनलालगंज
उद्घरण खतौनी इलेक्ट्रॉनिक डिलीवरी सिस्टम द्वारा तैयार की गयी है तथा डाटा डिजीटल
हस्ताक्षर द्वारा हस्ताक्षरित है।

मुद्रित कर्ता : KULDEEP तहसील : मोहनलालगंज
मुद्रित दिनांक एवं समय: 10-10-2025 12:48:24
Not Applicable For Online Prints उपरोक्त उद्घरण खतौनी का वेरीफिकेशन
<https://upbhulekh.gov.in> Website पर जाकर अथवा QR Code Scan करके किया जा सकता
है।



उद्धरण खतौनी

उद्धरण क्रमांक : 143695202510949

ग्राम क्रमांक : 143695 ग्राम का नाम (परगना) : उत्तरगांव(निगोहा) तहसील : मोहनलालगंज जनपद : लखनऊ फसली वर्ष : 1430-1435 (01 जुलाई, 2022 से 30 जून, 2028) भाग : 1 (1)खाता संख्या : 00777

श्रेणी : 1-क / भूमि जो संक्रमणीय भूमिधरों के अधिकार में हो।

खसरा/गाटा संख्या	खातेदार का विवरण	खातेदारी प्रारम्भ होने का विवरण	(4) वर्ष	भूमि का विवरण		खातेदार का अंश		
	(2) नाम/पिता-पति-संरक्षक-प्रबंधक का नाम / जाति कोड / आधार नं० (अन्तिम चार अंक) अथवा पैन नं० (6-9 स्थान के अंक) / पता / जन्मतिथि (अवयस्क हेतु)	(3) न्यायालय का नाम / कम्प्यूटरीकृत वाद संख्या अथवा आदेश संख्या / आदेश का दिनांक / जोत का आधार		(5) गाटा (यूनीक कोड)	(6) गाटे का कुल क्षेत्रफल (हे.)	(7) हिस्से में	(8) क्षेत्रफल में (हे.)	(9) खातेदार द्वारा देय भू-राजस्व
1712क	1) श्रीअम्बिकाप्रसादमिश्र / बी.सी.मिश्र / नि.353राजेन्द्रनगर लखनऊ 2) मधुलिका बाजपेई / श्री के.के.बाजपेई / आर.डी.एस.ओ.कालोनी मान क बाजार लखनऊ 3) मीनाक्षी दीक्षित / सुधीर दीक्षित / नि.एम.महानगर लखनऊ 4) मृणालिनी पाण्डेय / आर.के.पाण्डेय / नि.ग्राम		1404फं.	1712क(1436951712200212)	0.8730			43.21

कुल गाटे- 1 कुल क्षेत्रफल- 0.8730 (हेक्टेयर) कुल भू-राजस्व - 43.21 रुपये कुल अंश का क्षेत्रफल - (0.0000)(हेक्टेयर)

नामान्तरण / परिवर्तन का विवरण	खारिज किया गया			दर्ज किया गया		
(10) न्यायालय का नाम / कम्प्यूटरीकृत वाद संख्या अथवा आदेश संख्या / आदेश का दिनांक / नामान्तरण का आधार /	(11) नाम / पिता-पति-संरक्षक-प्रबंधक का नाम / जाति	(12) गाटे का खसरा नम्बर / यूनीक कोड	(13) क्षेत्रफल (हे.)	(14) नाम / पिता-पति-संरक्षक-प्रबंधक का नाम / जाति कोड /	(15) गाटे का खसरा नम्बर / यूनीक कोड	(16) क्षेत्रफल (हे.)

हस्ताक्षर नाम / डिजिटल हस्ताक्षर दिनांक	कोड / आधार नं० (अन्तिम चार अंक) अथवा पैन नं० (6-9 स्थान के अंक) / पता / जन्मतिथि (अवयस्क हेतु)		आधार नं० (अन्तिम चार अंक) अथवा पैन नं० (6-9 स्थान के अंक) / पता / जन्मतिथि (अवयस्क हेतु)	
1) ऑनलाइन उत्तराधिकार / 20221015700822003798 / 17-09-2022 / वरासत / ASHOK KUMAR PANDE / 22-06-2023	1.1) मीनाक्षी दीक्षित / सुधीर दीक्षित / नि.एम.महानगर लखनऊ (शेष क्षेत्रफल : 0.0000)	1712क(1436951712200212)	1.1) ईशु दीक्षित / सुधीर दीक्षित / सी-750महानगर निकट संत मार्केट महानगर जिला लखनऊ	1712क(1436951712200212)
2) राजस्व न्यायालय (नायब तहसीलदार) / (202410460313054 / 17-03-2025 / विक्रय / Ashok Kumar Pandey / 25-03-2025	2.1) ईशु दीक्षित / सुधीर दीक्षित / सी-750महानगर निकट संत मार्केट महानगर जिला लखनऊ (शेष क्षेत्रफल : 0.0000)		2.1) नन्दजा मिश्रा / अम्बिका मिश्रा / 11, थिमैया रोड, दिलकुशा केन्ट, लखनऊ	
3) राजस्व न्यायालय (नायब तहसीलदार) / (202410460313055 / 23-07-2025 / विक्रय / KALI DEEN GUPTA / 28-07-2025	3.1) मधुलिका बाजपेई / श्री के.के.बाजपेई / आर.डी.एस.ओ.कालोनी मान क बाजार लखनऊ (शेष क्षेत्रफल : 0.0000)		3.1) अम्बालिका कान्स0 लि0 रजि0 / आफिस अम्बालिका विल्डिंग/इक्जीक्यूटिव डायरेक्टर अम्बिका मिश्रा पुत्र वी0सी0 मिश्रा / निवासी 11 थिमैया रोड दिलकुशा केन्ट लखनऊ	
4) राजस्व न्यायालय (नायब तहसीलदार) / (202510460326025 / 20-09-2025 / विक्रय / KALI DEEN GUPTA / 27-09-2025	4.1) नन्दजा मिश्रा / अम्बिका मिश्रा / 11 (शेष क्षेत्रफल : 0.0000)		4.1) स्काईओम इन्फ्राटेक प्राईवेट लिमिटेड / द्वारा निदेशक आकाश सिंह पुत्र श्री मुकेश कुमार / नि.पता 165 पाकेट ए 2 इन्द्रप्रस्थ एन्क्लेव सेक्टर 17 द्वारिका नई दिल्ली	
5) राजस्व न्यायालय (नायब तहसीलदार) / (202510460326026 / 20-09-2025 / विक्रय / KALI DEEN GUPTA / 30-09-2025	5.1) नन्दजा मिश्रा / अम्बिका मिश्रा / 11 (शेष क्षेत्रफल : 0.0000)		5.1) विहानी कन्सट्रक्शन्स प्राईवेट लिमिटेड / द्वारा निदेशक आकाश सिंह पुत्र श्री मुकेश कुमार / नि.पता 64/167 हीरा पथ वी.टी. रोड मानसरोवर जयपुर राजस्थाननिवासी प्लॉट नं. 165	

about:blank

पोकेट ए 2 इन्द्रप्रस्थ एनक्लेव
सेक्टर 17 द्वारिका नई दिल्ली

भूमि के सम्बन्ध में विचाराधीन राजस्व वाद/वादों की कम्प्यूटरीकृत संख्या :

(18) बंधक/बंधक-मुक्त होने की स्थिति

(18.1) बंधक होने की स्थिति (संस्था अथवा बैंक का नाम/कोड/बंधक का दिनांक/धनराशि/आवेदन संख्या/खातेदार(पिता-पति-संरक्षक)) :

(18.2) बंधक-मुक्त होने की स्थिति (संस्था अथवा बैंक का नाम/कोड/बंधक-मुक्त का दिनांक/धनराशि/आवेदन संख्या/खातेदार(पिता-पति-संरक्षक)) :

(19) अभ्युक्ति :

पूर्व आदेशों का विवरण

1) आदेश राजस्व निरीक्षक सिसेण्डी द्वारा उत्तर प्रदेश राजस्व संहिता 2006 की धारा 33 (2) के अर्न्तगत स्वीकृत दिनांक 17.09.2022 की आवेदन संख्या 20221015700822003798 के अनुसार ग्राम उत्तरगांव की खाता संख्या 837,777, के मृतक खातेदार मीनाक्षी दीक्षित पत्नी सुधीर दीक्षित के स्थान पर ईशु दीक्षित पुत्र सुधीर दीक्षित निवासी गण 750 महानगर निकट संत मार्केट महानगर जिला लखनऊ के नाम द्वारा वरासतन दर्ज हो। 04.01.2023

Data Digitally Signed by:

दिनांक/समय/स्थान: 10-10-2025 12:48:32 तहसील : मोहनलालगंज

यह उद्घरण खतौनी इलेक्ट्रॉनिक डिलीवरी सिस्टम द्वारा तैयार की गयी है तथा डाटा डिजिटल हस्ताक्षर द्वारा हस्ताक्षरित है।

मुद्रित कर्ता : KULDEEP तहसील : मोहनलालगंज

मुद्रित दिनांक एवं समय: 10-10-2025 12:48:32

Not Applicable For Online Prints उपरोक्त उद्घरण खतौनी का वेरीफिकेशन
<https://upbhulekh.gov.in> Website पर जाकर अथवा QR Code Scan करके किया जा सकता है।



उद्धरण खतौनी

उद्धरण क्रमांक : 143695202510950

ग्राम क्रमांक : 143695 ग्राम का नाम (परगना) : उत्तरगांव(निर्गोहा) तहसील : मोहनलालगंज जनपद : लखनऊ फसली वर्ष : 1430-1435 (01 जुलाई, 2022 से 30 जून, 2028) भाग : 1 (1)खाता संख्या : 00027

श्रेणी : 1-क / भूमि जो संक्रमणीय भूमिधरों के अधिकार में हो।

खातेदार का विवरण		खातेदारी प्रारम्भ होने का विवरण		भूमि का विवरण		खातेदार का अंश		
खसरा/गाटा संख्या	(2) नाम/पिता-पति-संरक्षक-प्रबंधक का नाम / जाति कोड / आधार नं0 (अन्तिम चार अंक) अथवा पैन नं0 (6-9 स्थान के अंक) / पता / जन्मतिथि (अवयस्क हेतु)	(3) न्यायालय का नाम / कम्प्यूटरीकृत वाद संख्या अथवा आदेश संख्या / आदेश का दिनांक / जोत का आधार	(4) वर्ष	(5) गाटा (यूनीक कोड)	(6) गाटे का कुल क्षेत्रफल (हे.)	(7) हिस्से में	(8) क्षेत्रफल में (हे.)	(9) खातेदार द्वारा देय भू-राजस्व
1712ख	1) नन्दजा मिश्रा / अम्बिका मिश्रा / 11, थिमैया रोड, दिलकुशा कैन्ट, लखनऊ 2) मृणालिनी पाण्डेय / आर.के.पाण्डेय / नि.उत्तरगाँव	1) राजस्व न्यायालय (नायब तहसीलदार) / 202410460319443 / 17-03-2025 / दान पत्र	1404फ.	1712ख(1436951712200112)	0.0510	1) - 2) 1/2	1) 0.0255 2) 0.0255	2.40
							0.0510	

कुल गाटे- 1 कुल क्षेत्रफल- 0.0510 (हेक्टेयर) कुल भू-राजस्व - 2.40 रुपये कुल अंश का क्षेत्रफल - (0.0510)(हेक्टेयर)

नामान्तरण / परिवर्तन का विवरण		खारिज किया गया			दर्ज किया गया		
(10) न्यायालय का नाम / कम्प्यूटरीकृत वाद संख्या अथवा आदेश संख्या / आदेश का दिनांक / नामान्तरण का आधार / डिजिटल हस्ताक्षर नाम / डिजिटल हस्ताक्षर दिनांक	(11) नाम / पिता-पति-संरक्षक-प्रबंधक का नाम / जाति कोड / आधार नं0 (अन्तिम चार अंक) अथवा पैन नं0 (6-9 स्थान के अंक) / पता /	(12) गाटे का खसरा नम्बर / यूनीक कोड	(13) क्षेत्रफल (हे.)	(14) नाम / पिता-पति-संरक्षक-प्रबंधक का नाम / जाति कोड / आधार नं0 (अन्तिम चार अंक) अथवा पैन नं0 (6-9 स्थान के अंक) / पता / जन्मतिथि (अवयस्क हेतु)	(15) गाटे का खसरा नम्बर / यूनीक कोड	(16) क्षेत्रफल (हे.)	

जन्मतिथि (अवयस्क हेतु)					
राजस्व न्यायालय (नायब तहसीलदार) / 202410460319443 / 17-03-2025 / दान पत्र / Ashok Kumar Pandey / 30-03-2025	1.1) अम्बिका मिश्र / बी.सी. मिश्र / नि.उत्तरगाँव (शेष क्षेत्रफल : 0.0000)	1712ख(1436951712200112)	1.1) 0.0255	1.1) नन्दजा मिश्रा / अम्बिका मिश्रा / 11, थिमैया रोड, दिलकुशा कैन्ट, लखनऊ	1712ख(1436951712200112) 1.1) 0.0255

(17) भूमि के सम्बन्ध में विचाराधीन राजस्व वाद/वादों की कम्प्यूटरीकृत संख्या :

(18) बंधक/बंधक-मुक्त होने की स्थिति

(18.1) बंधक होने की स्थिति (संस्था अथवा बैंक का नाम/कोड/बंधक का दिनांक/धनराशि/आवेदन संख्या/खातेदार(पिता-पति-संरक्षक)) :

(18.2) बंधक-मुक्त होने की स्थिति (संस्था अथवा बैंक का नाम/कोड/बंधक-मुक्त का दिनांक/धनराशि/आवेदन संख्या/खातेदार(पिता-पति-संरक्षक)) :

(19) अभ्युक्ति :

पूर्व आदेशों का विवरण

Data Digitally Signed by: Ashok Kumar Pandey (REVENUE
INSPECTOR)

दिनांक/समय/स्थान: 10-10-2025 12:48:39 तहसील : मोहनलालगंज

यह उद्घरण खतौनी इलेक्ट्रॉनिक डिलीवरी सिस्टम द्वारा तैयार की गयी है तथा डाटा डिजीटल
हस्ताक्षर द्वारा हस्ताक्षरित है।

मुद्रित कर्ता : KULDEEP तहसील : मोहनलालगंज

मुद्रित दिनांक एवं समय: 10-10-2025 12:48:39

Not Applicable For Online Prints उपरोक्त उद्घरण खतौनी का वेरीफिकेशन

<https://upbhulekh.gov.in> Website पर जाकर अथवा QR Code Scan करके किया जा सकता
है।



उद्धरण खतौनी

उद्धरण क्रमांक : 143695202510951

ग्राम क्रमांक : 143695 ग्राम का नाम (परगना) : उत्तरगांव(निर्गोहा) तहसील : मोहनलालगंज जनपद : लखनऊ फसली वर्ष : 1430-1435 (01 जुलाई, 2022 से 30 जून, 2028) भाग : 1 (1)खाता संख्या : 00777

श्रेणी : 1-क / भूमि जो संक्रमणीय भूमिधरों के अधिकार में हो।

खसरा/गाटा संख्या	खातेदार का विवरण	खातेदारी प्रारम्भ होने का विवरण		भूमि का विवरण		खातेदार का अंश		
	(2) नाम/पिता-पति-संरक्षक-प्रबंधक का नाम / जाति कोड / आधार नं० (अन्तिम चार अंक) अथवा पैन नं० (6-9 स्थान के अंक) / पता / जन्मतिथि (अवयस्क हेतु)	(3) न्यायालय का नाम / कम्प्यूटरीकृत वाद संख्या अथवा आदेश संख्या / आदेश का दिनांक / जोत का आधार	(4) वर्ष	(5) गाटा (यूनीक कोड)	(6) गाटे का कुल क्षेत्रफल (हे.)	(7) हिस्से में	(8) क्षेत्रफल में (हे.)	(9) खातेदार द्वारा देय भू-राजस्व
1706	1) श्रीअम्बिकाप्रसादमिश्र / बी.सी.मिश्र / नि.353राजेन्द्रनगर लखनऊ 2) मधुलिका बाजपेई / श्री के.के.बाजपेई / आर.डी.एस.ओ.कालोनी मान क बाजार लखनऊ 3) मीनाक्षी दीक्षित / सुधीर दीक्षित / नि.एम.महानगर लखनऊ 4) मृणालिनी पाण्डेय / आर.के.पाण्डेय / नि.ग्राम		1404फ.	1706(1436951706000012)	0.4550			22.52

कुल गाटे- 1 कुल क्षेत्रफल- 0.4550 (हेक्टेयर) कुल भू-राजस्व - 22.52 रुपये कुल अंश का क्षेत्रफल - (0.0000)(हेक्टेयर)

नामान्तरण / परिवर्तन का विवरण	खारिज किया गया			दर्ज किया गया		
(10) न्यायालय का नाम / कम्प्यूटरीकृत वाद संख्या अथवा आदेश संख्या / आदेश का दिनांक / नामान्तरण का आधार / डिजिटल हस्ताक्षर नाम / डिजिटल हस्ताक्षर दिनांक	(11) नाम / पिता-पति-संरक्षक-प्रबंधक का नाम / जाति कोड / आधार नं०	(12) गाटे का खसरा नम्बर / यूनीक कोड	(13) क्षेत्रफल (हे.)	(14) नाम / पिता-पति-संरक्षक-प्रबंधक का नाम / जाति कोड / आधार नं० (अन्तिम	(15) गाटे का खसरा नम्बर / यूनीक कोड	(16) क्षेत्रफल (हे.)

	(अन्तिम चार अंक) अथवा पैन नं० (6-9 स्थान के अंक) / पता / जन्मतिथि (अवयस्क हेतु)			चार अंक) अथवा पैन नं० (6-9 स्थान के अंक) / पता / जन्मतिथि (अवयस्क हेतु)	
<p>1) ऑनलाइन उत्तराधिकार / 20221015700822003798 / 17-09-2022 / वरासत / ASHOK KUMAR PANDE / 22-06-2023</p> <p>2) राजस्व न्यायालय (नायब तहसीलदार) / 202410460313054 / 17-03-2025 / विक्रय / Ashok Kumar Pandey / 25-03-2025</p> <p>3) राजस्व न्यायालय (नायब तहसीलदार) / 202410460313055 / 23-07-2025 / विक्रय / KALI DEEN GUPTA / 28-07-2025</p>	<p>1.1) मीनाक्षी दीक्षित / सुधीर दीक्षित / नि.एम.महानगर लखनऊ (शेष क्षेत्रफल : 0.0000)</p> <p>2.1) ईशु दीक्षित / सुधीर दीक्षित / सी-750महानगर निकट संत मार्केट महानगर जिला लखनऊ (शेष क्षेत्रफल : 0.0000)</p> <p>3.1) मधुलिका बाजपेई / श्री के.के.बाजपेई / आर.डी.एस.ओ.कालोनी मान क बाजार लखनऊ (शेष क्षेत्रफल : 0.0000)</p>	<p>1706(1436951706000012)</p>	<p>1.1) 0.0000</p> <p>2.1) 0.0000</p> <p>3.1) 0.0000</p>	<p>1.1) ईशु दीक्षित / सुधीर दीक्षित / सी-750महानगर निकट संत मार्केट महानगर जिला लखनऊ</p> <p>2.1) नन्दजा मिश्रा / अम्बिका मिश्रा / 11, थिमैया रोड, दिलकुशा कैन्ट, लखनऊ</p> <p>3.1) अम्बलिका कान्स० लि० रजि० / आफिस अम्बालिका बिल्डिंग/इक्जीक्यूटिव डायरेक्टर अम्बिका मिश्रा पुत्र बी०सी० मिश्रा / निवासी 11 थिमैया रोड दिलकुशा कैन्ट लखनऊ</p>	<p>1706(1436951706000012)</p> <p>1.1) 0.0000</p> <p>2.1) 0.0000</p> <p>3.1) 0.0000</p>

(17)भूमि के सम्बन्ध में विचाराधीन राजस्व वाद/वादों की कम्प्यूटरीकृत संख्या :

(18)बंधक/बंधक-मुक्त होने की स्थिति

(18.1)बंधक होने की स्थिति (संस्था अथवा बैंक का नाम/कोड/बंधक का दिनांक/धनराशि/आवेदन संख्या/खातेदार(पिता-पति-संरक्षक)) :

(18.2)बंधक-मुक्त होने की स्थिति (संस्था अथवा बैंक का नाम/कोड/बंधक-मुक्त का दिनांक/धनराशि/आवेदन संख्या/खातेदार(पिता-पति-संरक्षक)) :

(19)अभ्युक्ति :

पूर्व आदेशों का विवरण

1) आदेश राजस्व निरीक्षक सिसेण्डी द्वारा उत्तर प्रदेश राजस्व संहिता 2006 की धारा 33 (2) के अर्न्तगत स्वीकृत दिनांक 17.09.2022की आवेदन संख्या 20221015700822003798 के अनुसार ग्राम उत्तरगांव की खाता संख्या 837,777, के मृतक खातेदार मीनाक्षी दीक्षित पत्नी सुधीर दीक्षित के स्थान पर ईशु दीक्षित पुत्र सुधीर दीक्षित निवासीगण 750महानगर निकट संत मार्केट महानगर जिला लखनऊ के नाम द्वारा वरासतन दर्ज हो। 04.01.2023

Signed by:
दिनांक: 10-10-2025 12:48:46 तहसील : मोहनलालगंज
उद्घरण खतौनी इलेक्ट्रॉनिक डिलीवरी सिस्टम द्वारा तैयार की गयी है तथा डाटा डिजीटल हस्ताक्षर द्वारा हस्ताक्षरित है।

मुद्रित कर्ता : KULDEEP तहसील : मोहनलालगंज
मुद्रित दिनांक एवं समय: 10-10-2025 12:48:46
Not Applicable For Online Prints उपरोक्त उद्घरण खतौनी का वेरीफिकेशन
<https://upbhulekh.gov.in> Website पर जाकर अथवा QR Code Scan करके किया जा सकता है।



उद्धरण खतौनी

उद्धरण क्रमांक : 143695202510952

ग्राम क्रमांक : 143695 ग्राम का नाम (परगना) : उत्तरगांव(निगोहा) तहसील : मोहनलालगंज जनपद : लखनऊ फसली वर्ष : 1430-1435 (01 जुलाई, 2022 से 30 जून, 2028) भाग : 1 (1)खाता संख्या : 00777

श्रेणी : 1-क / भूमि जो संक्रमणीय भूमिधरों के अधिकार में हो।

खसरा/गाटा संख्या	खातेदार का विवरण	खातेदारी प्रारम्भ होने का विवरण		भूमि का विवरण		खातेदार का अंश		
	(2) नाम/पिता-पति-संरक्षक-प्रबंधक का नाम / जाति कोड / आधार नं० (अन्तिम चार अंक) अथवा पैन नं० (6-9 स्थान के अंक) / पता / जन्मतिथि (अवयस्क हेतु)	(3) न्यायालय का नाम / कम्प्यूटरीकृत वाद संख्या अथवा आदेश संख्या / आदेश का दिनांक / जोत का आधार	(4) वर्ष	(5) गाटा (यूनीक कोड)	(6) गाटे का कुल क्षेत्रफल (हे.)	(7) हिस्से में	(8) क्षेत्रफल में (हे.)	(9) खातेदार द्वारा देय भू-राजस्व
1711	1) श्रीअम्बिकाप्रसादमिश्र / बी.सी.मिश्र / नि.353राजेन्द्रनगर लखनऊ 2) मधुलिका बाजपेई / श्री के.के.बाजपेई / आर.डी.एस.ओ.कालोनी मान क बाजार लखनऊ 3) मीनाक्षी दीक्षित / सुधीर दीक्षित / नि.एम.महानगर लखनऊ 4) मृणालिनी पाण्डेय / आर.के.पाण्डेय / नि.ग्राम		1404फ.	1711(1436951711000012)	0.3790			18.76

कुल गाटे- 1 कुल क्षेत्रफल- 0.3790 (हेक्टेयर) कुल भू-राजस्व - 18.76 रुपये कुल अंश का क्षेत्रफल - (0.0000)(हेक्टेयर)

नामान्तरण / परिवर्तन का विवरण	खारिज किया गया			दर्ज किया गया		
(10) न्यायालय का नाम / कम्प्यूटरीकृत वाद संख्या अथवा आदेश संख्या / आदेश का दिनांक / नामान्तरण का आधार / डिजिटल हस्ताक्षर नाम / डिजिटल हस्ताक्षर दिनांक	(11) नाम / पिता-पति-संरक्षक-प्रबंधक का नाम / जाति कोड / आधार नं०	(12) गाटे का खसरा नम्बर / यूनीक कोड	(13) क्षेत्रफल (हे.)	(14) नाम / पिता-पति-संरक्षक-प्रबंधक का नाम / जाति कोड / आधार नं० (अन्तिम	(15) गाटे का खसरा नम्बर / यूनीक कोड	(16) क्षेत्रफल (हे.)

	(अन्तिम चार अंक) अथवा पै नं० (6-9 स्थान के अंक) / पता / जन्मतिथि (अवयस्क हेतु)			चार अंक) अथवा पै नं० (6-9 स्थान के अंक) / पता / जन्मतिथि (अवयस्क हेतु)		
1) ऑनलाइन उत्तराधिकार / 20221015700822003798 / 17-09-2022 / वरासत / ASHOK KUMAR PANDE / 22-06-2023	1.1) मीनाक्षी दीक्षित / सुधीर दीक्षित / नि.एम.महानगर लखनऊ (शेष क्षेत्रफल : 0.0000)	1711(1436951711000012)	1.1) 0.0000 2.1) 0.0000 3.1) 0.0000	1.1) ईशु दीक्षित / सुधीर दीक्षित / सी-750महानगर निकट संत मार्केट महानगर जिला लखनऊ 2.1) नन्दजा मिश्रा / अम्बिका मिश्रा / 11, थिमैया रोड, दिलकुशा कैन्ट, लखनऊ 3.1) अम्बलिका कान्स० लि० रजि० / आफिस अम्बालिका बिल्डिंग/इक्जीक्यूटिव डायरेक्टर अम्बिका मिश्रा पुत्र बी०सी० मिश्रा / निवासी 11 थिमैया रोड दिलकुशा कैन्ट लखनऊ	1711(1436951711000012)	1.1) 0.0000 2.1) 0.0000 3.1) 0.0000
2) राजस्व न्यायालय (नायब तहसीलदार) / t202410460313054 / 17-03-2025 / विक्रय / Ashok Kumar Pandey / 25-03-2025	2.1) ईशु दीक्षित / सुधीर दीक्षित / सी- 750महानगर निकट संत मार्केट महानगर जिला लखनऊ (शेष क्षेत्रफल : 0.0000)					
3) राजस्व न्यायालय (नायब तहसीलदार) / t202410460313055 / 23-07-2025 / विक्रय / KALI DEEN GUPTA / 28-07-2025	3.1) मधुलिका बाजपेई / श्री के.के.बाजपेई / आर.डी.एस.ओ.कालोनी मान क बाजार लखनऊ (शेष क्षेत्रफल : 0.0000)					

(17)भूमि के सम्बन्ध में विचाराधीन राजस्व वाद/वादों की कम्प्यूटरीकृत संख्या :

(18)बंधक/बंधक-मुक्त होने की स्थिति

(18.1)बंधक होने की स्थिति (संस्था अथवा बैंक का नाम/कोड/बंधक का दिनांक/धनराशि/आवेदन संख्या/खातेदार(पिता-पति-संरक्षक)) :

(18.2)बंधक-मुक्त होने की स्थिति (संस्था अथवा बैंक का नाम/कोड/बंधक-मुक्त का दिनांक/धनराशि/आवेदन संख्या/खातेदार(पिता-पति-संरक्षक)) :

(19)अभ्युक्ति :

पूर्व आदेशों का विवरण

1) आदेश राजस्व निरीक्षक सिसेण्डी द्वारा उत्तर प्रदेश राजस्व संहिता 2006 की धारा 33 (2) के अर्न्तगत स्वीकृत दिनांक 17.09.2022की आवेदन संख्या 20221015700822003798 के अनुसार ग्राम उत्तरगांव की खाता संख्या 837,777, के मृतक खातेदार मीनाक्षी दीक्षित पत्नी सुधीर दीक्षित के स्थान पर ईशु दीक्षित पुत्र सुधीर दीक्षित निवासीगण 750महानगर निकट संत मार्केट महानगर जिला लखनऊ के नाम द्वारा वरासतन दर्ज हो। 04.01.2023

about:blank

signed by:
दिनांक: 10-10-2025 12:48:52 तहसील : मोहनलालगंज
उद्धरण खतौनी इलेक्ट्रॉनिक डिलीवरी सिस्टम द्वारा तैयार की गयी है तथा डाटा डिजीटल हस्ताक्षर द्वारा हस्ताक्षरित है।

मुद्रित कर्ता : KULDEEP तहसील : मोहनलालगंज
मुद्रित दिनांक एवं समय: 10-10-2025 12:48:52
Not Applicable For Online Prints उपरोक्त उद्धरण खतौनी का वेरीफिकेशन
<https://upbhulekh.gov.in> Website पर जाकर अथवा QR Code Scan करके किया जा सकता है।



उद्धरण खतौनी

उद्धरण क्रमांक : 143695202510953

ग्राम क्रमांक : 143695 ग्राम का नाम (परगना) : उत्तरगांव(निगोहा) तहसील : मोहनलालगंज जनपद : लखनऊ फसली वर्ष : 1430-1435 (01 जुलाई, 2022 से 30 जून, 2028) भाग : 1 (1)खाता संख्या : 00837

श्रेणी : 1-क / भूमि जो संक्रमणीय भूमिधरों के अधिकार में हो।

खातेदार का विवरण		खातेदारी प्रारम्भ होने का विवरण		भूमि का विवरण		खातेदार का अंश		
खसरा/गाटा संख्या	(2) नाम/पिता-पति-संरक्षक-प्रबंधक का नाम / जाति कोड / आधार नं० (अन्तिम चार अंक) अथवा पै नं० (6-9 स्थान के अंक) / पता / जन्मतिथि (अवयस्क हेतु)	(3) न्यायालय का नाम / कम्प्यूटरीकृत वाद संख्या अथवा आदेश संख्या / आदेश का दिनांक / जोत का आधार	(4) वर्ष	(5) गाटा (यूनीक कोड)	(6) गाटे का कुल क्षेत्रफल (हे.)	(7) हिस्से में	(8) क्षेत्रफल में (हे.)	(9) खातेदार द्वारा देय भू-राजस्व
1707	1) श्रीमती मंधुलिका बाजपेई / के.के.बाजपेई / निवासी n.w.25r.d.s.o. कालोनी लखनऊ 2) श्रीमती मीनाक्षी दीक्षित / पत्नी सुधीर दीक्षित / 12m.महानगर लखनऊ		1404फ.	1707(1436951707000012)	0.6530			32.00

कुल गाटे- 1 कुल क्षेत्रफल- 0.6530 (हेक्टेयर) कुल भू-राजस्व - 32.00 रुपये कुल अंश का क्षेत्रफल - (0.0000)(हेक्टेयर)

नामान्तरण / परिवर्तन का विवरण		खारिज किया गया			दर्ज किया गया		
(10) न्यायालय का नाम / कम्प्यूटरीकृत वाद संख्या अथवा आदेश संख्या / आदेश का दिनांक / नामान्तरण का आधार / डिजिटल हस्ताक्षर नाम / डिजिटल हस्ताक्षर दिनांक	(11) नाम / पिता-पति-संरक्षक-प्रबंधक का नाम / जाति कोड / आधार नं० (अन्तिम चार अंक) अथवा पै नं० (6-9 स्थान के अंक) / पता / जन्मतिथि (अवयस्क हेतु)	(12) गाटे का खसरा नम्बर / यूनीक कोड	(13) क्षेत्रफल (हे.)	(14) नाम / पिता-पति-संरक्षक-प्रबंधक का नाम / जाति कोड / आधार नं० (अन्तिम चार अंक) अथवा पै नं० (6-9 स्थान के अंक) / पता / जन्मतिथि (अवयस्क हेतु)	(15) गाटे का खसरा नम्बर / यूनीक कोड	(16) क्षेत्रफल (हे.)	

about:blank

1.1) श्रीमती मीनाक्षी दीक्षित / पत्नी सुधीर दीक्षित / 12m.महानगर लखनऊ (शेष क्षेत्रफल : 0.0000)	1707(1436951707000012)	1.1) 0.0000	1.1) ईशु दीक्षित / सुधीर दीक्षित / सी-750महानगर निकट संत मार्केट महानगर जिला लखनऊ	1707(1436951707000012)	1.1) 0.0000
--	------------------------	-------------	---	------------------------	-------------

(17)भूमि के सम्बन्ध में विचाराधीन राजस्व वाद/वादों की कम्प्यूटरीकृत संख्या :

(18)बंधक/बंधक-मुक्त होने की स्थिति

(18.1)बंधक होने की स्थिति (संस्था अथवा बैंक का नाम/कोड/बंधक का दिनांक/धनराशि/आवेदन संख्या/खातेदार(पिता-पति-संरक्षक)) :

(18.2)बंधक-मुक्त होने की स्थिति (संस्था अथवा बैंक का नाम/कोड/बंधक-मुक्त का दिनांक/धनराशि/आवेदन संख्या/खातेदार(पिता-पति-संरक्षक)) :

(19)अभ्युक्ति :

पूर्व आदेशों का विवरण

1) आदेश राजस्व निरीक्षक सिसेण्डी द्वारा उत्तर प्रदेश राजस्व संहिता 2006 की धारा 33 (2) के अर्न्तगत स्वीकृत दिनांक 17.09.2022की आवेदन संख्या 20221015700822003798 के अनुसार ग्राम उत्तरगांव की खाता संख्या 837,777, के मृतक खातेदार मीनाक्षी दीक्षित पत्नी सुधीर दीक्षित के स्थान पर ईशु दीक्षित पुत्र सुधीर दीक्षित निवासीगण 750महानगर निकट संत मार्केट महानगर जिला लखनऊ के नाम द्वारा वरासतन दर्ज हो। 04.01.2023।

Data Digitally Signed by:ASHOK KUMAR PANDE(REGISTRAR KANUNGO)

दिनांक/समय/स्थान: 10-10-2025 12:49:00 तहसील : मोहनलालगंज

यह उद्घरण खतौनी इलेक्ट्रॉनिक डिजीवरी सिस्टम द्वारा तैयार की गयी है तथा डाटा डिजीटल हस्ताक्षर द्वारा हस्ताक्षरित है।

मुद्रित कर्ता : KULDEEP तहसील : मोहनलालगंज

मुद्रित दिनांक एवं समय: 10-10-2025 12:49:00

Not Applicable For Online Prints उपरोक्त उद्घरण खतौनी का वेरीफिकेशन

https://upbhulekh.gov.in Website पर जाकर अथवा QR Code Scan के किया जा सकता है।



उद्धरण खतौनी

उद्धरण क्रमांक : 143695202510954

ग्राम क्रमांक : 143695 ग्राम का नाम (परगना) : उत्तरगांव(निर्गोहा) तहसील : मोहनलालगंज जनपद : लखनऊ फसली वर्ष : 1430-1435 (01 जुलाई, 2022 से 30 जून, 2028) भाग : 1 (1)खाता संख्या : 00026

श्रेणी : 1-क / भूमि जो संक्रमणीय भूमिधरो के अधिकार में हो।

खातेदार का विवरण		खातेदारी प्रारम्भ होने का विवरण		भूमि का विवरण		खातेदार का अंश		
(1)	(2)	(3)	(4)	(5)	(6)	(7)	(8)	(9)
खसरा/गाटा संख्या	नाम/पिता-पति-संरक्षक-प्रबंधक का नाम / जाति कोड / आधार नं० (अन्तिम चार अंक) अथवा पैन नं० (6-9 स्थान के अंक) / पता / जन्मतिथि (अवयस्क हेतु)	न्यायालय का नाम / कम्प्यूटरीकृत वाद संख्या अथवा आदेश संख्या / आदेश का दिनांक / जोत का आधार	वर्ष	गाटा (यूनीक कोड)	गाटे का कुल क्षेत्रफल (हे.)	हिस्से में	क्षेत्रफल में (हे.)	खातेदार द्वारा देय भू-राजस्व
1709क	1) नन्दजा मिश्रा / अम्बिका मिश्रा / 11, थिमैया रोड, दिलकुशा कैन्ट, लखनऊ	1) राजस्व न्यायालय (नायब तहसीलदार) / 202410460319443 / 17-03-2025 / दान पत्र	1404फ.	1709क(1436951709200112)	0.0890	1) -	1) 0.0890	4.40
							0.0890	

कुल गाटे- 1 कुल क्षेत्रफल- 0.0890 (हेक्टेयर) कुल भू-राजस्व - 4.40 रुपये कुल अंश का क्षेत्रफल - (0.0890)(हेक्टेयर)

नामान्तरण / परिवर्तन का विवरण	खारिज किया गया			दर्ज किया गया		
(10)	(11)	(12)	(13)	(14)	(15)	(16)
न्यायालय का नाम / कम्प्यूटरीकृत वाद संख्या अथवा आदेश संख्या / आदेश का दिनांक / नामान्तरण का आधार / डिजिटल हस्ताक्षर नाम / डिजिटल हस्ताक्षर दिनांक	नाम / पिता-पति-संरक्षक-प्रबंधक का नाम / जाति कोड / आधार नं० (अन्तिम चार अंक) अथवा पैन नं० (6-9 स्थान के अंक) / पता / जन्मतिथि (अवयस्क हेतु)	गाटे का खसरा नम्बर / यूनीक कोड	क्षेत्रफल (हे.)	नाम / पिता-पति-संरक्षक-प्रबंधक का नाम / जाति कोड / आधार नं० (अन्तिम चार अंक) अथवा पैन नं० (6-9 स्थान के अंक) / पता / जन्मतिथि (अवयस्क हेतु)	गाटे का खसरा नम्बर / यूनीक कोड	क्षेत्रफल (हे.)

about:blank

1709क(1436951709200112)	1.1) अम्बिका मिश्र / बृजेशचन्दमिश्र / नि.353राजेन्द्रनगर लखनऊ (शेष क्षेत्रफल : 0.0000)	1709क(1436951709200112)	1.1) नन्दजा मिश्रा / अम्बिका मिश्रा / 11, धिमैया रोड, दिलकुशा कैन्ट, लखनऊ	1.1) 0.0890
-------------------------	--	-------------------------	---	----------------

(17) भूमि के सम्बन्ध में विचाराधीन राजस्व वाद/वादों की कम्प्यूटरीकृत संख्या :

(18) बंधक/बंधक-मुक्त होने की स्थिति

(18.1) बंधक होने की स्थिति (संस्था अथवा बैंक का नाम/कोड/बंधक का दिनांक/धनराशि/आवेदन संख्या/खातेदार(पिता-पति-संरक्षक)) :

(18.2) बंधक-मुक्त होने की स्थिति (संस्था अथवा बैंक का नाम/कोड/बंधक-मुक्त का दिनांक/धनराशि/आवेदन संख्या/खातेदार(पिता-पति-संरक्षक)) :

(19) अभ्युक्ति :

पूर्व आदेशों का विवरण

Data Digitally Signed by: Ashok Kumar Pandey (REVENUE INSPECTOR)

दिनांक/समय/स्थान: 10-10-2025 12:49:08 तहसील : मोहनलालगंज

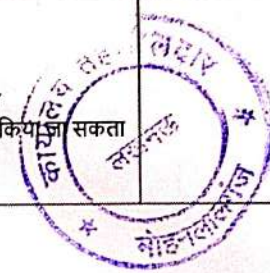
यह उद्घरण खतौनी इलेक्ट्रॉनिक डिलीवरी सिस्टम द्वारा तैयार की गयी है तथा डाटा डिजिटल हस्ताक्षर द्वारा हस्ताक्षरित है।

मुद्रित कर्ता : KULDEEP तहसील : मोहनलालगंज

मुद्रित दिनांक एवं समय: 10-10-2025 12:49:08

Not Applicable For Online Prints उपरोक्त उद्घरण खतौनी का वेरीफिकेशन

<https://upbhulekh.gov.in> Website पर जाकर अथवा QR Code Scan करके किया जा सकता है।



उद्धरण खतौनी

उद्धरण क्रमांक : 143695202510955

ग्राम क्रमांक :
143695

ग्राम का नाम (परगना) :
उत्तरगांव(निगोहा)

तहसील :
मोहनलालगंज

जनपद :
लखनऊ

फसली वर्ष : 1430-1435 (01 जुलाई, 2022 से 30
जून, 2028)

भाग : (1)खाता संख्या :
1 00837

श्रेणी : 1-क / भूमि जो संक्रमणीय भूमिधरों के अधिकार में हो।

खातेदार का विवरण		खातेदारी प्रारम्भ होने का विवरण		भूमि का विवरण		खातेदार का अंश		
खसरा/ गाटा संख्या	(2) नाम/पिता-पति-संरक्षक-प्रबंधक का नाम / जाति कोड / आधार नं० (अन्तिम चार अंक) अथवा पै नं० (6-9 स्थान के अंक) / पता / जन्मतिथि (अवयस्क हेतु)	(3) न्यायालय का नाम / कम्प्यूटरीकृत वाद संख्या अथवा आदेश संख्या / आदेश का दिनांक / जोत का आधार	(4) वर्ष	(5) गाटा (यूनीक कोड)	(6) गाटे का कुल क्षेत्रफल (हे.)	(7) हिस्से में	(8) क्षेत्रफल में (हे.)	(9) खातेदार द्वारा देय भू- राजस्व
	1709ख	1) श्रीमती मधुलिका बाजपेई / के.के.बाजपेई / निवासी n.w.25r.d.s.o. कालोनी लखनऊ 2) श्रीमती मीनाक्षी दीक्षित / पत्नी सुधीर दीक्षित / 12m.महानगर लखनऊ		1404फ.	1709ख(1436951709200212)	0.9260		
कुल गाटे- 1 कुल क्षेत्रफल- 0.9260 (हेक्टेयर)		कुल भू-राजस्व - 45.83 रुपये		कुल अंश का क्षेत्रफल - (0.0000)(हेक्टेयर)				

नामान्तरण / परिवर्तन का विवरण		खारिज किया गया			दर्ज किया गया		
(10) न्यायालय का नाम / कम्प्यूटरीकृत वाद संख्या अथवा आदेश संख्या / आदेश का दिनांक / नामान्तरण का आधार / डिजिटल हस्ताक्षर नाम / डिजिटल हस्ताक्षर दिनांक	(11) नाम / पिता-पति- संरक्षक-प्रबंधक का नाम / जाति कोड / आधार नं० (अन्तिम चार अंक) अथवा पै नं० नं० (6-9 स्थान के अंक) / पता /	(12) गाटे का खसरा नम्बर / यूनीक कोड	(13) क्षेत्रफल (हे.)	(14) नाम / पिता-पति- संरक्षक-प्रबंधक का नाम / जाति कोड / आधार नं० (अन्तिम चार अंक) अथवा पै नं० नं० (6-9 स्थान के अंक) / पता / जन्मतिथि (अवयस्क हेतु)	(15) गाटे का खसरा नम्बर / यूनीक कोड	(16) क्षेत्रफल (हे.)	

जन्मतिथि (अवयस्क हेतु)		about:blank		
ऑनलाइन उत्तराधिकार / 20221015700822003798 / 17-09-2022 / वरासत / ASHOK KUMAR PANDE / 22-06-2023	1.1) श्रीमती मीनाक्षी दीक्षित / पत्नी सुधीर दीक्षित / 12m.महानगर लखनऊ (शेष क्षेत्रफल : 0.0000)	1709ख(1436951709200212)	1.1) 0.0000	1.1) ईशु दीक्षित / सुधीर दीक्षित / सी-750महानगर निकट संत मार्केट महानगर जिला लखनऊ
				1709ख(1436951709200212) 1.1) 0.0000

(17)भूमि के सम्बन्ध में विचाराधीन राजस्व वाद/वादों की कम्प्यूटरीकृत संख्या :

(18)बंधक/बंधक-मुक्त होने की स्थिति

(18.1)बंधक होने की स्थिति (संस्था अथवा बैंक का नाम/कोड/बंधक का दिनांक/धनराशि/आवेदन संख्या/खातेदार(पिता-पति-संरक्षक)) :

(18.2)बंधक-मुक्त होने की स्थिति (संस्था अथवा बैंक का नाम/कोड/बंधक-मुक्त का दिनांक/धनराशि/आवेदन संख्या/खातेदार(पिता-पति-संरक्षक)) :

(19)अभ्युक्ति :

पूर्व आदेशों का विवरण

1) आदेश राजस्व निरीक्षक सिसेण्डी द्वारा उत्तर प्रदेश राजस्व संहिता 2006 की धारा 33 (2) के अर्न्तगत स्वीकृत दिनांक 17.09.2022की आवेदन संख्या 20221015700822003798 के अनुसार ग्राम उत्तरगांव की खाता संख्या 837,777, के मृतक खातेदार मीनाक्षी दीक्षित पत्नी सुधीर दीक्षित के स्थान पर ईशु दीक्षित पुत्र सुधीर दीक्षित निवासीगण 750महानगर निकट संत मार्केट महानगर जिला लखनऊ के नाम द्वारा वरासतन दर्ज हो। 04.01.2023

Data Digitally Signed by:ASHOK KUMAR PANDE(REGISTRAR
KANUNGO)

दिनांक/समय/स्थान: 10-10-2025 12:49:15 तहसील : मोहनलालगंज

यह उद्घरण खतौनी इलेक्ट्रॉनिक डिलीवरी सिस्टम द्वारा तैयार की गयी है तथा डाटा डिजीटल हस्ताक्षर द्वारा हस्ताक्षरित है।

मुद्रित कर्ता : KULDEEP तहसील : मोहनलालगंज

मुद्रित दिनांक एवं समय: 10-10-2025 12:49:15

Not Applicable For Online Prints उपरोक्त उद्घरण खतौनी का वेरीफिकेशन

https://upbhulckh.gov.in Website पर जाकर अथवा QR Code Scan करके किया जा सकता है।



उद्धरण खतौनी

उद्धरण क्रमांक : 143695202510956

ग्राम क्रमांक : 143695 ग्राम का नाम (परगना) : उत्तरगांव(निगोंहा) तहसील : मोहनलालगंज जनपद : लखनऊ फसली वर्ष : 1430-1435 (01 जुलाई, 2022 से 30 जून, 2028) भाग : 1 (1)खाता संख्या : 00777

श्रेणी : 1-क / भूमि जो संक्रमणीय भूमिधरों के अधिकार में हो।

खातेदार का विवरण		खातेदारी प्रारम्भ होने का विवरण		भूमि का विवरण		खातेदार का अंश		
खसरा/गाटा संख्या	(2) नाम/पिता-पति-संरक्षक-प्रबंधक का नाम / जाति कोड / आधार नं० (अन्तिम चार अंक) अथवा पैन नं० (6-9 स्थान के अंक) / पता / जन्मतिथि (अवयस्क हेतु)	(3) न्यायालय का नाम / कम्प्यूटरीकृत वाद संख्या अथवा आदेश संख्या / आदेश का दिनांक / जोत का आधार	(4) वर्ष	(5) गाटा (यूनीक कोड)	(6) गाटे का कुल क्षेत्रफल (हे.)	(7) हिस्से में	(8) क्षेत्रफल में (हे.)	(9) खातेदार द्वारा देय भू-राजस्व
1715	1) श्रीअम्बिकाप्रसादमिश्र / बी.सी.मिश्र / नि.353राजेन्द्रनगर लखनऊ 2) मधुलिका बाजपेई / श्री के.के.बाजपेई / आर.डी.एस.ओ.कालोनी मान क बाजार लखनऊ 3) मीनाक्षी दीक्षित / सुधीर दीक्षित / नि.एम.महानगर लखनऊ 4) मृणालिनी पाण्डेय / आर.के.पाण्डेय / नि.ग्राम		1404फ.	1715(1436951715000012)	0.1270			6.20
कुल गाटे- 1 कुल क्षेत्रफल- 0.1270 (हेक्टेयर) कुल भू-राजस्व - 6.20 रुपये कुल अंश का क्षेत्रफल - (0.0000)(हेक्टेयर)								

नामान्तरण / परिवर्तन का विवरण		खारिज किया गया			दर्ज किया गया		
(10) न्यायालय का नाम / कम्प्यूटरीकृत वाद संख्या अथवा आदेश संख्या / आदेश का दिनांक / नामान्तरण का आधार / डिजिटल हस्ताक्षर नाम / डिजिटल हस्ताक्षर दिनांक	(11) नाम / पिता-पति-संरक्षक-प्रबंधक का नाम / जाति कोड / आधार नं०	(12) गाटे का खसरा नम्बर / यूनीक कोड	(13) क्षेत्रफल (हे.)	(14) नाम / पिता-पति-संरक्षक-प्रबंधक का नाम / जाति कोड / आधार नं० (अन्तिम	(15) गाटे का खसरा नम्बर / यूनीक कोड	(16) क्षेत्रफल (हे.)	

	(अन्तिम चार अंक) अथवा पैन नं० (6-9 स्थान के अंक) / पता / जन्मतिथि (अवयस्क हेतु)		about:blank	चार अंक) अथवा पैन नं० (6-9 स्थान के अंक) / पता / जन्मतिथि (अवयस्क हेतु)	
1) ऑनलाइन उत्तराधिकार / 20221015700822003798 / 17-09-2022 / वरासत / ASHOK KUMAR PANDE / 22-06-2023	1.1) मीनाक्षी दीक्षित / सुधीर दीक्षित / नि.एम.महानगर लखनऊ (शेष क्षेत्रफल : 0.0000)	1715(1436951715000012)	1.1) 0.0000	1.1) ईशु दीक्षित / सुधीर दीक्षित / सी-750महानगर	1715(1436951715000012) 1.1) 0.0000
2) राजस्व न्यायालय (नायब तहसीलदार) / t202410460313054 / 17-03-2025 / विक्रय / Ashok Kumar Pandey / 08-04-2025	2.1) ईशु दीक्षित / सुधीर दीक्षित / सी-750महानगर निकट संत मार्केट महानगर जिला लखनऊ (शेष क्षेत्रफल : 0.0000)		2.1) 0.0000	निकट संत मार्केट महानगर जिला लखनऊ	2.1) 0.0000
3) राजस्व न्यायालय (नायब तहसीलदार) / t202410460313055 / 23-07-2025 / विक्रय / KALI DEEN GUPTA / 28-07-2025	3.1) मधुलिका बाजपेई / श्री के.के.बाजपेई / आर.डी.एस.ओ.कालोनी मान क बाजार लखनऊ (शेष क्षेत्रफल : 0.0000)		3.1) 0.0000	2.1) नन्दजा मिश्रा / अम्बिका मिश्रा / 11, थिमैया रोड, दिलकुशा कैन्ट, लखनऊ 3.1) अम्बलिका कान्स० लि० रजि० / आफिस अम्बालिका बिल्डिंग/इक्जीक्यूटिव डायरेक्टर अम्बिका मिश्रा पुत्र बी०सी० मिश्रा / निवासी 11 थिमैया रोड दिलकुशा कैन्ट लखनऊ	3.1) 0.0000

(17)भूमि के सम्बन्ध में विचाराधीन राजस्व वाद/वादों की कम्प्यूटरीकृत संख्या :

(18)बंधक/बंधक-मुक्त होने की स्थिति

(18.1)बंधक होने की स्थिति (संस्था अथवा बैंक का नाम/कोड/बंधक का दिनांक/धनराशि/आवेदन संख्या/खातेदार(पिता-पति-संरक्षक)) :

(18.2)बंधक-मुक्त होने की स्थिति (संस्था अथवा बैंक का नाम/कोड/बंधक-मुक्त का दिनांक/धनराशि/आवेदन संख्या/खातेदार(पिता-पति-संरक्षक)) :


(19)अभ्युक्ति :

पूर्व आदेशों का विवरण

1) आदेश राजस्व निरीक्षक सिसेण्डी द्वारा उत्तर प्रदेश राजस्व संहिता 2006 की धारा 33 (2) के अर्न्तगत स्वीकृत दिनांक 17.09.2022की आवेदन संख्या 20221015700822003798 के अनुसार ग्राम उत्तरगांव की खाता संख्या 837,777, के मृतक खातेदार मीनाक्षी दीक्षित पत्नी सुधीर दीक्षित के स्थान पर ईशु दीक्षित पुत्र सुधीर दीक्षित निवासीगण 750महानगर निकट संत मार्केट महानगर जिला लखनऊ के नाम द्वारा वरासतन दर्ज हो। 04.01.2023

igned by:
10-10-2025 12:49:22 तहसील : मोहनलालगंज
खतौनी इलेक्ट्रॉनिक डिलीवरी सिस्टम द्वारा तैयार की गयी है तथा डाटा डिजीटल हस्ताक्षर
हस्ताक्षरित है।

मुद्रित कर्ता : KULDEEP तहसील : मोहनलालगंज
मुद्रित दिनांक एवं समय: 10-10-2025 12:49:22
Not Applicable For Online Prints उपरोक्त उद्घरण खतौनी का वेरीफिकेशन
<https://upbhulekh.gov.in> Website पर जाकर अथवा QR Code Scan करके किया जा
सकता है।



उद्धरण खतौनी

उद्धरण क्रमांक : 143695202510957

ग्राम क्रमांक : 143695 ग्राम का नाम (परगना) : उत्तरगांव(निर्गोहा) तहसील : मोहनलालगंज जनपद : लखनऊ फसली वर्ष : 1430-1435 (01 जुलाई, 2022 से 30 जून, 2028) भाग : 1 (1)खाता संख्या : 00777

श्रेणी : 1-क / भूमि जो संक्रमणीय भूमिधरों के अधिकार में हो।

खातेदार का विवरण		खातेदारी प्रारम्भ होने का विवरण		भूमि का विवरण		खातेदार का अंश		
खसरा/गाटा संख्या	(2) नाम/पिता-पति-संरक्षक-प्रबंधक का नाम / जाति कोड / आधार नं० (अन्तिम चार अंक) अथवा पैन नं० (6-9 स्थान के अंक) / पता / जन्मतिथि (अवयस्क हेतु)	(3) न्यायालय का नाम / कम्प्यूटरीकृत वाद संख्या अथवा आदेश संख्या / आदेश का दिनांक / जोत का आधार	(4) वर्ष	(5) गाटा (यूनीक कोड)	(6) गाटे का कुल क्षेत्रफल (हे.)	(7) हिस्से में	(8) क्षेत्रफल में (हे.)	(9) खातेदार द्वारा देय भू-राजस्व
1716	1) श्रीअम्बिकाप्रसादमिश्र / बी.सी.मिश्र / नि.353राजेन्द्रनगर लखनऊ 2) मधुलिका बाजपेई / श्री के.के.बाजपेई / आर.डी.एस.ओ.कालोनी मान क बाजार लखनऊ 3) मीनाक्षी दीक्षित / सुधीर दीक्षित / नि.एम.महानगर लखनऊ 4) मृणालिनी पाण्डेय / आर.के.पाण्डेय / नि.ग्राम		1404फ.	1716(14369517160000i2)	0.1200			5.94
कुल गाटे- 1 कुल क्षेत्रफल- 0.1200 (हेक्टेयर) कुल भू-राजस्व - 5.94 रुपये कुल अंश का क्षेत्रफल - (0.0000)(हेक्टेयर)								

नामान्तरण / परिवर्तन का विवरण		खारिज किया गया			दर्ज किया गया		
(10) न्यायालय का नाम / कम्प्यूटरीकृत वाद संख्या अथवा आदेश संख्या / आदेश का दिनांक / नामान्तरण का आधार / डिजिटल हस्ताक्षर नाम / डिजिटल हस्ताक्षर दिनांक	(11) नाम / पिता-पति-संरक्षक-प्रबंधक का नाम / जाति कोड / आधार नं०	(12) गाटे का खसरा नम्बर / यूनीक कोड	(13) क्षेत्रफल (हे.)	(14) नाम / पिता-पति-संरक्षक-प्रबंधक का नाम / जाति कोड / आधार नं० (अन्तिम	(15) गाटे का खसरा नम्बर / यूनीक कोड	(16) क्षेत्रफल (हे.)	

	(अन्तिम चार अंक) अथवा पै नं० (6-9 स्थान के अंक) / पता / जन्मतिथि (अवयस्क हेतु)			चार अंक) अथवा पै न नं० (6-9 स्थान के अंक) / पता / जन्मतिथि (अवयस्क हेतु)	
1) ऑनलाइन उत्तराधिकार / 20221015700822003798 / 17-09-2022 / वरासत / ASHOK KUMAR PANDE / 22-06-2023	1.1) मीनाक्षी दीक्षित / सुधीर दीक्षित / नि.एम.महानगर लखनऊ (शेष क्षेत्रफल : 0.0000)	1716(1436951716000012)	1.1) 0.0000	1.1) ईशु दीक्षित / सुधीर दीक्षित / सी-750महानगर निकट संत मार्केट महानगर जिला लखनऊ	1716(1436951716000012)
2) राजस्व न्यायालय (नायब तहसीलदार) / 202410460313054 / 17-03-2025 / विक्रय / Ashok Kumar Pandey / 25-03-2025	2.1) ईशु दीक्षित / सुधीर दीक्षित / सी- 750महानगर निकट संत मार्केट महानगर जिला लखनऊ (शेष क्षेत्रफल : 0.0000)		2.1) 0.0000	2.1) नन्दजा मिश्रा / अम्बिका मिश्रा / 11, थिमैया रोड, दिलकुशा कैन्ट, लखनऊ	
3) राजस्व न्यायालय (नायब तहसीलदार) / 202410460313055 / 23-07-2025 / विक्रय / KALI DEEN GUPTA / 28-07-2025	3.1) मधुलिका बाजपेई / श्री के.के.बाजपेई / आर.डी.एस.ओ.कालोनी मान क बाजार लखनऊ (शेष क्षेत्रफल : 0.0000)		3.1) 0.0000	3.1) अम्बलिका कान्स० लि० रजि० / आफिस अम्बालिका बिल्डिंग/इक्जीक्यूटिव डायरेक्टर अम्बिका मिश्रा पुत्र बी०सी० मिश्रा / निवासी 11 थिमैया रोड दिलकुशा कैन्ट लखनऊ	

(17) भूमि के सम्बन्ध में विचाराधीन राजस्व वाद/वादों की कम्प्यूटरीकृत संख्या :

(18) बंधक/बंधक-मुक्त होने की स्थिति

(18.1) बंधक होने की स्थिति (संस्था अथवा बैंक का नाम/कोड/बंधक का दिनांक/धनराशि/आवेदन संख्या/खातेदार(पिता-पति-संरक्षक)) :

(18.2) बंधक-मुक्त होने की स्थिति (संस्था अथवा बैंक का नाम/कोड/बंधक-मुक्त का दिनांक/धनराशि/आवेदन संख्या/खातेदार(पिता-पति-संरक्षक)) :

(19) अभ्युक्ति :

पूर्व आदेशों का विवरण

1) आदेश राजस्व निरीक्षक सिसेण्डी द्वारा उत्तर प्रदेश राजस्व संहिता 2006 की धारा 33 (2) के अर्न्तगत स्वीकृत दिनांक 17.09.2022की आवेदन संख्या 20221015700822003798 के अनुसार ग्राम उत्तरगांव की खाता संख्या 837,777, के मृतक खातेदार मीनाक्षी दीक्षित पत्नी सुधीर दीक्षित के स्थान पर ईशु दीक्षित पुत्र सुधीर दीक्षित निवासीगण 750महानगर निकट संत मार्केट महानगर जिला लखनऊ के नाम द्वारा वरासतन दर्ज हो। 04.01.2023

igned by:
10-10-2025 12:49:28 तहसील : मोहनलालगंज

खतौनी इलेक्ट्रॉनिक डिलीवरी सिस्टम द्वारा तैयार की गयी है तथा डाटा डिजीटल हस्ताक्षर
द्वारा हस्ताक्षरित है।

मुद्रित कर्ता : KULDEEP तहसील : मोहनलालगंज
मुद्रित दिनांक एवं समय: 10-10-2025 12:49:28

Not Applicable For Online Prints उपरोक्त उद्घरण खतौनी का वेरीफिकेशन
<https://upbhulekh.gov.in> Website पर जाकर अथवा QR Code Scan करके किया जा
सकता है।

