

मुख्य अभियन्ता महोदय,

आपके कार्यालय पत्र संख्या-246/अभि०अनु०/गो०वि०प्रा०/2025-26, दिनांक-04/06/2025 द्वारा ग्राम-लच्छीपुर में प्राधिकरण की खाली पड़ी भूमि रकबा-19110.00 वर्गमीटर के सम्बन्ध में गाटा संख्या व क्षेत्रफल सहित वांछित सूचना निम्न है :-

राजस्व ग्राम-लच्छीपुर की अधिग्रहीत आराजी के सम्बन्ध में विवरण

क्रमांक	गाटा सं०	कुल रकबा हेक्टेयर में	गाटा सं०	अधिग्रहीत रकबा हेक्टेयर में	प्राधिकरण के पक्ष में नामान्तरित भूमि हेक्टेयर में	अन्य विवरण
1	2	3	4	5	6	7
1	804	0.466	804 मि०	0.458	0.458	
2	917	0.304	917 मि०	0.275	0.275	
3	918	0.376	918 मि०	0.352	0.352	
4	919	0.340	919 मि०	0.324	0.324	
5	920	0.158	920	0.158	0.158	
6	921	0.101	921	0.101	0.101	
7	939	0.085	939	0.085	0.085	
8	940	0.117	940	0.117	0.117	
9	941	0.130	941 मि०	0.041	0.041	
	योग	2.077		1.911	1.911	

उपरोक्त गाटों की उद्धरण खतौनी संलग्न है।

Mishra
20/09/2025
महेश्वर सिंह
विशेष

Om
20-9-2025
ओम प्रकाश तिवारी
सर्वेयर

Amber
20-9-2025
राजस्व निरीक्षक,
घोरखपुर विकास प्राधिकरण,
घोरखपुर



उद्धरण खतौनी (शासकीय)



उद्धरण क्रमांक : 2173632025091175

ग्राम क्रमांक : 217363 ग्राम का नाम (परगना) : लच्छीपुर(हवेली) तहसील : सदर जनपद : गोरखपुर फसली वर्ष : 1429-1434 (01 जुलाई, 2021 से 30 जून, 2027) भाग : 1 (1)खाता संख्या : 00009

श्रेणी : 1 / ऐसी भूमि, जिसमें सरकार अथवा गाँवसभा या अन्य स्थानीय अधिकारिकी जिसे 1950 ई. के उ. प्र. ज. वि. एवं भू. व्यव. अधि. की धारा 117 - क के अधीन भूमि का प्रबन्ध सौंपा गया हो, खेती करता हो।

खातेदार का विवरण		खातेदारी प्रारम्भ होने का विवरण		भूमि का विवरण		खातेदार का अंश		
खसरा/ गाटा संख्या	(2) नाम/पिता-पति-संरक्षक-प्रबंधक का नाम / जाति कोड / आधार नं0 (अन्तिम चार अंक) अथवा पैन नं0 (6-9 स्थान के अंक) / पता / जन्मतिथि (अवयस्क हेतु)	(3) न्यायालय का नाम / कम्प्यूटरीकृत वाद संख्या अथवा आदेश संख्या / आदेश का दिनांक / जोत का आधार	(4) वर्ष	(5) गाटा (यूनीक कोड)	(6) गाटे का कुल क्षेत्रफल (हे.)	(7) हिस्से में	(8) क्षेत्रफल में (हे.)	(9) खातेदार द्वारा देय भू-राजस्व
804मि.	1) राज्य सरकार भूमि सीमा रोपण विभाग गोरखपुर / /			804मि. (2173630804200211)	0.1130	1) 1/1	1) 0.1130	2.83
							0.1130	
कुल गाटे- 1	कुल क्षेत्रफल- 0.1130 (हेक्टेयर)	कुल भू-राजस्व - 2.83 रुपये	कुल अंश का क्षेत्रफल - (0.1130)(हेक्टेयर)					
नामान्तरण / परिवर्तन का विवरण		खारिज किया गया			दर्ज किया गया			
(10) न्यायालय का नाम / कम्प्यूटरीकृत वाद संख्या अथवा आदेश संख्या / आदेश का दिनांक / नामान्तरण का आधार / डिजिटल हस्ताक्षर नाम / डिजिटल हस्ताक्षर दिनांक	(11) नाम / पिता-पति-संरक्षक- प्रबंधक का नाम / जाति कोड / आधार नं0 (अन्तिम चार अंक) अथवा पैन नं0 (6-9 स्थान के अंक) / पता / जन्मतिथि (अवयस्क हेतु)	(12) गाटे का खसरा नम्बर / यूनीक कोड	(13) क्षेत्रफल (हे.)	(14) नाम / पिता-पति- संरक्षक-प्रबंधक का नाम / जाति कोड / आधार नं0 (अन्तिम चार अंक) अथवा पैन नं0 (6-9 स्थान के अंक) / पता / जन्मतिथि (अवयस्क हेतु)	(15) गाटे का खसरा नम्बर / यूनीक कोड	(16) क्षेत्रफल (हे.)		

	804मि. (2173630804200211)	804मि. (2173630804200211)
<p>1) पुनर्स्थापना : परवाना आदेश कार्यालय विशेष भूमि अध्याप्ति अधिकारी (सं.सं.) गोरखपुर के पत्रांक 2062/आठ- वि.भू.अ.अ. /सं.सं. / गो. / 2025 दिनांक 19.09.2025 पर पृष्ठांकित तहसीलदार महोदय आदेश दिनांक 19.09.2025 के अनुपालन में आदेश हुआ कि ग्राम लच्छीपुर तप्या कस्बा परगना हवेली तहसील सदर जनपद गोरखपुर में स्थित आराजी नं० 804मि० क्षेत्रफल 0.113 हे० व आराजी नं० 919 मि० क्षेत्रफल 0.081 हे० में अंकित खातेदारों का नाम खारिज करके उ०प्र० सरकार (गोरखपुर विकास प्राधिकरण गोरखपुर) के नाम खतौनी में दर्ज किया जाय। (डिजिटल हस्ताक्षर : UMESH KUMAR UPADHYAYA / 20-09-2025)</p>		
(17)भूमि के सम्बन्ध में विचाराधीन राजस्व वाद/वादों की कम्प्यूटरीकृत संख्या :		
(18)बंधक/बंधक-मुक्त होने की स्थिति		
(18.1)बंधक होने की स्थिति (संस्था अथवा बैंक का नाम/कोड/बंधक का दिनांक/धनराशि/आवेदन संख्या/खातेदार(पिता-पति-संरक्षक)) :		
(18.2)बंधक-मुक्त होने की स्थिति (संस्था अथवा बैंक का नाम/कोड/बंधक-मुक्त का दिनांक/धनराशि/आवेदन संख्या/खातेदार(पिता-पति-संरक्षक)) :		
(19)अभ्युक्ति :		
पूर्व आदेशों का विवरण		
1) परवाना से प्राप्त पत्रांक सं.9046/28-6-2000कार्यालय सक्षम प्राधिकारी नगर भूमि सीमा रोपण गोरखपुर शिवमोहन पुत्र हींग नि.लच्छीपुर शहर गोरखपुर द्वारा विवरणी सं.2647प्रस्तुत किया गया जिसमें आवेदन दिनांक 26-11-81 द्वारा ग्राम लच्छीपुर आ.न.959/0.37 डि.,869मि./0.38डि.,870मि./0.53डि.कुल 1.02डि.का		
2) 1/2भाग यानी 0.51डि.आ.न.898/0.32डि.,884/ 0.53डि.,885/0.5डि.कुल 0.90डि.का 1/3भाग यानी 0.30डि.भूमि सीमाधिकार घोषित की गयी उक्त भूमिपर राज्य सरकार का नाम अंकित पुत्र शिवमोहन शिवम गोरखपुर द्वारा अपील सं.17/96मे पारित आदेश वि. 20-1-97द्वारा सक्षम प्राधिकारी के आदेश दिनांक		
3) 26-11-81को निरस्त करते हुए फलावली को रियांड कर दिया गया है।		
4) प्रार्थना पत्र बालकृष्ण पर पारित तहसीलदार सदर के आदेश दिनांक 23-12-09एवं 19-1-10के अनुपालन में भा.उच्च न्यायालय इलाहाबाद रिपेटीशन नं. 66702-05/6-2-09/13-2-09द्वारा आदेश दिनांक 23-12-09 आदेश हुआ कि Inview of this statement made by learned standing		
5) council appearing on behalf the respondents state and in view of the fact that Act has been repealed and in the reppaled Act provision has been made that the holders of the urban land who are in actual physical possession thier land shall not be		
6) declared serplus.In view of above undisputed factual position.This write betition is allowed holding that land of the betitioners are not surplus and that the provisions contained in the repealed Act.		
7) नोट-मृतक बुद्धिराम का आदेश हवाला खाता सं. 1589पर दर्ज है,पालन हो।		
8) तहसीलदार सदर जारिये प्रार्थनापत्र बालकृष्ण पर पारित आदेश दिनांक 30-8-14रिपोर्ट लेखपाल / रा.नि.नगर आदेशानुसार तहसीलदार सदर महोदय गोरखपुर दि.30-8-14 ग्राम लच्छीपुर तप्या कस्बा परा. हवेली तहसील पर वर्तमान खातौनी खाता सं 7अवंन सिलिंग के खाते में अंकित गाटा सं.307/0-194,		
9) 311मि./0-024हे.,393मि./0-084,409मि./0-020, 414/0-004हे.को मा.उच्च न्यायालय इलाहाबाद के रिट पेटिशन सं.66702/05/6-2-09द्वारा अर्वन सिलिंग खाते से निरस्त कर भूल दातेदार शंकरजी बंडी एवं श्रीमती नि.जसवंत व श्रीमती गुजराती उर्फ गुलइन्ही जौजे बटोही नि.इलाहा व भानमती जौजे रामपति		
10) नि.सूरजवीर का नाम जारिये पूर्व वसीयतनामा दिनांक 12-5-76के आधार पर पूर्ववत अंकित कर अभिलेख दुरुस्त होवे। साथ ही साथ उपरोक्त खाता व गाटा पर फूलचन्द पुत्र रघुवीर व फिरंगी पुत्र रघुवीर का नाम दर्ज हो।		
11) रा.नि.नगर जारिये प.क.11ख दि.6-9-14खाता सं.7से मृतक धनेसरी के स्थान पर धुरहू व निरहू व रामकिशुन व विशुन पुत्रगण मुनेस (पुत्रगण)व श्रीमती गुजराती उर्फ गुलइन्ही मृतक के स्थान पर बालकृष्ण व बलिराम व हरिदत्त व श्यामसुन्दर पुत्रगण बटोही (पुत्रगण)व भानमती मृतक के स्थान पर		

- 12) परशुराम पुत्र रामपति (पुत्र) व फूलचन्द मृतक के स्थान पर दीनानाथ व मटेलू व राजेन्द्र पुत्रगण फूलचन्द (पुत्रगण) का नाम बतौर वारिस दर्ज हो।
- 13) ना. तह. नगर वाद सं. 1819/8-7-15 आ. नं. 307 रकबा 1670 वर्गफीट अपना सम्पूर्ण हक व हिस्सा ल. मु. परता 60 ख से विक्रेतागण फिरंगी पुत्र स्व. रघुवीर साहनी व राजेन्द्र पुत्र स्व. फूलचन्द साहनी नि. लच्छीपुर का नाम खारिज करके क्रेता गिरिश कुमार आर्य पुत्र श्री हरिबंश नि. मकान नं. 171/
- 14) के. जेन्द्र नगर पश्चिमी पोस्ट गोरखनाथ तहसील सदर जिला गोरखपुर का नाम पंजीकृत बैनामा दिनांक 13-5-15 के आधार पर बतौर संक्रमणीय भूमिधर दर्ज कागजात होवे।
- 15) ना. तह. नगर वाद सं. 2193/31-7-15 आ. सं. 307 रकबा 1100 वर्गफीट ल. मु. परता 60 ख से विक्रेतागण धुरहू व विशुन पुत्रगण स्व. मुनेसर साहनी नि. ग्राम जसवल पो. राजाबारी तह. कैम्पियरगंज जनपद गोरखपुर हाल मु. लच्छीपुर का नाम खारिज करके क्रेता हरिवंश पुत्र स्व. रामलगन नि. ग्राम व पोस्ट परमेश्वरपुर टोला दरघाट
- 16) तह. सदर जनपद गोरखपुर का नाम पंजीकृत बैनामा दि. 22-6-15 के आधार पर बतौर संक्रमणीय भूमिधर दर्ज कागजात होवे।
- 17) ना. तह. नगर वाद सं. 2417/15-9-15 आ. सं. 409 रकबा 1000 वर्गफीट अपना सम्पूर्ण हिस्सा ल. मु. परता 60 ख से विक्रेतागण धुरहू व निरहू व रामकिशुन व विशुन पुत्रगण स्व. मुनेसर निषाद नि. सा. मौजा जसवल व बालकृष्ण व बलिराम व हरिराम व हरीलाल उर्फ हरीलाल पुत्रगण स्व. बटोही निषाद नि. ग्राम व पोस्ट
- 18) झण्डा व दीनानाथ व मटेलू व राजेन्द्र पुत्रगण स्व. फूलचन्द व फिरंगी पुत्र रघुवीर निषाद सा. मौ. लच्छीपुर व परशुराम पुत्र रामपति नि. ग्राम मठरू जागीर तह. हाटा जिला देवरिया वर्तमान जिला कुशीनगर का नाम खारिज करके क्रेता श्रीमती विभा पाण्डेय पत्नी श्री अजय कुमार पाण्डेय नि. मौजा लच्छीपुर टोला
- 19) बनकटवा तह. सदर पो. गोरखनाथ जिला गोरखपुर का नाम पंजीकृत बैनामा दि. 20-7-15 के आधार पर बतौर संक्रमणीय भूमिधर दर्ज कागजात होवे।
- 20) तहसीलदार न्यायिक वाद सं 01105/टी 201805310302867/22.03.18 खतौनी फसली संख्या 1423-1428 के खाता सं 0007 के आ 0 नं 0409 मि 0 रकबा 1000 वर्गफीट यानि 92.93 वर्गमी 0 भूमि भू राजस्व 60 ख से विक्रेता श्रीमती विभा पाण्डेय पत्नी श्री अजय कुमार पाण्डेय नि 0 मौजा लच्छीपुर टोला बनकटवा का नाम खारिज करके क्रेता श्री श्याम उर्फ गब्बर पुत्र श्री रामचल नि 0 मौजा पट्टन पो 0 गोरखनाथ तह 0 सदर जिला गोरखपुर का नाम पंजीकृत विक्रय विलेख दिनांक 03.02.18 के आधार पर बतौर संक्रमणीय भूमिधर दर्ज कागजात हो।
- 21) ना. तह 0 नगर वाद सं 0-963/टी 201605313503117299/28-03-18 खतौनी फसली सन् 1423-1428 की खाता सं 0-007 के आ 0 नं 0-307 रकबा-2344 वर्गफीट यानि-217.84 वर्गमी 0 लगान परता 60 ख से विक्रेता हरीलाल उर्फ हरीलाल पुत्र स्व 0 बटोही निषाद नि 0 ग्राम व पो 0 झंहा व परशुराम पुत्र रामपति निषाद नि 0 ग्राम मठरू जागीर का नाम खारिज करके क्रेता श्री हरिवंश पुत्र स्व 0 रामलगन नि 0 ग्राम व पो 0 परमेश्वरपुर टोला दरघाट तह 0 सदर जिला गोरखपुर का नाम पंजीकृत बैनामा दिनांक 30-01-16 के आधार पर बतौर संक्रमणीय भूमिधर दर्ज कागजात हो।
- 22) तहसीलदार न्यायिक वाद सं 01087/टी 2017053105034069/17-03-18 खतौनी फसली सन् 1423-1428 की खाता सं 07 आ 0 नं 0307 कुल रकबा 0-194 हे 0 में से रकबा 1500 वर्गफीट यानि रकबा 139-4 वर्गमीटर अपना हक व हिस्सा भूमि भू 0 रा 0 60 ख से विक्रेतागण बालकृष्ण उर्फ बालकिशुन व हरिराम व बलिराम पुत्रगण स्व 0 बटोही नि 0 गण ग्राम व पोस्ट झंहा व दीनानाथ पुत्र स्व 0 फूलचन्द नि 0 लच्छीपुर टोला बनकटवा का नाम खारिज करके क्रेता श्रीमती रीतू तिवारी पत्नी श्री सन्तोष कुमार तिवारी नि 0 गण वाई नं 019 तहसील मार्ग सुभाष नगर नौतनवां जिला महाराजगंज का नाम पंजीकृत बैनामा दिनांक 25-04-17 के आधार पर बतौर संक्रमणीय भूमिधर दर्ज हो।
- 23) मूल पत्रावली के साथ संलग्ना श्री राजकिशोर यादव के प्रार्थना पत्र पर र 0 का 0 सदर की आख्या दिनांक 09.08.16 पर पृष्ठांकित ना 0 तह 0 पिपराईच के आदेश दिनांक 13.07.17 के अनुपालन में - ना 0 तह 0 जंगल कौडिया वाद सं 0 125/21.07.93 आ 0 नं 0 311 मि. रकबा 0.06 (2616) वर्गफीट माल 0 60 ख से सुखदेव सिंह यादव पुत्र रामदुलारे सिंह यादव नि 0 मु 0 हजारीपुर शहर गोरखपुर वहैसियत मुख्तार आम फूलचन्द व पूर्णवासी व दुखड़ी पुत्रगण रघुवीर व भगवानन्द व त्रिलोकी व महेन्द्र पुत्रगण व सीताराम पुत्र गब्बू व हरिवंश पुत्र महावीर नि. लच्छीपुर व श्रीमती धरेशिया जौजे मुनेसर नि. जसवल व श्रीमती गुजराती उर्फ गुलैची जौजे बटोही नि. भगड़ा बाजार गोरखपुर वी भानमती पत्नी रामपति नि 0 पोस्ट चौराची खारिज होकर राजकिशोर व राजदेव व महादेव व कपिलदेव पुत्रगण सीताराम नि 0 गण भइयाराम तप्पा पचवारा संक्रमणीय भूमिधर दर्ज हो।
- 24) तहसीलदार न्यायिक वाद सं 0 2926/टी 201805310310362 /29-8-18 खतौनी फसली वर्ष 1423-1428 के खाता सं 0 007 के आराजी नं 0 307 रकबा 0.1940 में से रकबा 800 वर्ग फीट यानि रकबा 74.34 वर्ग मी 0 भूमि भू 0 रा 0 60 ख से विक्रेतागण निरहू व रामकिशुन पुत्रगण मुनेसर साहनी नि 0 ग्राम जसवल का नाम खारिज करके क्रेता श्रीमती मधुबाला पाण्डेय पत्नी आनन्द पाण्डेय नि 0 म 0 नं 0309 जी साकेत पुरी कालोनी लच्छीपुर तह 0 सदर जिला गोरखपुर का नाम पंजी 0 विक्रय विलेख दिनांक 21-7-18 के आधार पर बतौर संक्रमणीय भूमिधर अंकित हो।
- 25) प्रारूप प्रपत्र आर 0 सी 0 9 ख से प्राप्त रा 0 नि 0 बरगदवा वाद सं 0 2018900531035510/27.12.18 खाता सं 0 07 से मृतक फिरंगी पुत्र रघुवीर के स्थान पर आकाश पुत्र फिरंगी व श्रीमती पानमती पत्नी फिरंगी का नाम बतौर वारिस दर्ज होवे।
- 26) ना 0 तह 0 जं 0 कौडिया वाद सं 0 125 / T 201905310322158 / 24.10.19 राजकिशोर आदि बनाम गुरूदेव सिंह यादव आदेश हुआ कि न्यायहित में आदेश दिनांक 21.07.93 को देखते हुय प्रश्नगत भूमि में क्रय विक्रय पर कायमी के निस्तारण तक रोक लगायी जाती है।



उद्धरण खतौनी (शासकीय)

उद्धरण क्रमांक : 2173632025091176

ग्राम क्रमांक : 217363 ग्राम का नाम (परगना) : लच्छीपुर(हवेली) तहसील : सदर जनपद : गो.खपुर फसली वर्ष : 1429-1434 (01 जुलाई, 2021 से 30 जून, 2027) भाग : 1 (1)खाता संख्या : 00009
श्रेणी : 1 / ऐसी भूमि, जिसमें सरकार अथवा गाँवसभा या अन्य स्थानीय अधिकारिकी जिसे 1950 ई. के उ. प्र. ज. वि. एवं भू. व्यव. अधि. की धारा 117 - क के अधीन भूमि का प्रबन्ध सीपा गया हो, खेती करता हो।

खातेदार का विवरण		खातेदारी प्रारम्भ होने का विवरण		भूमि का विवरण		खातेदार का अंश		
खसरा/ गाटा संख्या	(2) नाम/पिता-पति-संरक्षक-प्रबंधक का नाम / जाति कोड / आधार नं0 (अन्तिम चार अंक) अथवा पैन नं0 (6-9 स्थान के अंक) / पता / जन्मतिथि (अवयस्क हेतु)	(3) न्यायालय का नाम / कम्प्यूटरीकृत वाद संख्या अथवा आदेश संख्या / आदेश का दिनांक / जोत का आधार	(4) वर्ष	(5) गाटा (यूनीक कोड)	(6) गाटे का कुल क्षेत्रफल (हे.)	(7) हिस्से में	(8) क्षेत्रफल में (हे.)	(9) खातेदार द्वारा देय भू-राजस्व
919मि.	1) राज्य सरकार भूमि सीमा रो-ण विभाग गोरखपुर / /			919मि. (2173630919200211)	0.0810	1) 1/1	1) 0.0810	2.03
कुल गाटे- 1	कुल क्षेत्रफल- 0.0810 (हेन्टेयर)	कुल भू-राजस्व - 2.03 रुपये	कुल अंश का क्षेत्रफल - (0.0810)(हेन्टेयर)				0.0810	

नामान्तरण / परिवर्तन का विवरण		खारिज किया गया			दर्ज किया गया		
(10) न्यायालय का नाम / कम्प्यूटरीकृत वाद संख्या अथवा आदेश संख्या / आदेश का दिनांक / नामान्तरण का आधार / डिजिटल हस्ताक्षर नाम / डिजिटल हस्ताक्षर दिनांक	(11) नाम / पिता-पति-संरक्षक- प्रबंधक का नाम / जाति कोड / आधार नं0 (अन्तिम चार अंक) अथवा पैन नं0 (6-9 स्थान के अंक) / पता / जन्मतिथि (अवयस्क हेतु)	(12) गाटे का खसरा नम्बर / यूनीक कोड	(13) क्षेत्रफल (हे.)	(14) नाम / पिता-पति- संरक्षक-प्रबंधक का नाम / जाति कोड / आधार नं0 (अन्तिम चार अंक) अथवा पैन नं0 (6-9 स्थान के अंक) / पता / जन्मतिथि (अवयस्क हेतु)	(15) गाटे का खसरा नम्बर / यूनीक कोड	(16) क्षेत्रफल (हे.)	

919मि.

(2173630919200211)

919मि.(2173630919200211)

(पुनर्स्थापना : परवाना आदेश कार्यालय विशेष भूमि अध्याय अधिकारी (सं०सं०) गोरखपुर के पत्रांक 2062/आठ- वि०भू अ०अ०/सं०सं०/गो०/2025 दिनांक 19.09.2025 पर प्रतिक्रिया सहित तहसीलदार गोरखपुर आदेश दिनांक 19.09.2025 के अनुपालन में आदेश हुआ कि ग्राम लच्छीपुर तथा कस्बा परगना इबेली तहसील सदर जनपद गोरखपुर में स्थित आराजी नं० 804मि० क्षेत्रफल 0.113 हे० आराजी नं० 919मि० क्षेत्रफल 0.081 हे० में अंकित खातेदारों का नाम खारिज करके उ०प्र० सरकार (गोरखपुर विकास प्राधिकरण गोरखपुर) के नाम खातों में दर्ज किया जाय। (डिजिटल हस्ताक्षर : UMESH KUMAR PADHYAYA / 20-09-2025)

(17)भूमि के सम्बन्ध में विचाराधीन राजस्व वाद/वादों की कम्यूटरीकृत संख्या :

(18)बंधक/बंधक-मुक्त होने की स्थिति

(18.1)बंधक होने की स्थिति (संस्था अथवा बैंक का नाम/कोड/बंधक का दिनांक/धनराशि/आवेदन संख्या/खातेदार(पिता-पति-संरक्षक)) :

(18.2)बंधक-मुक्त होने की स्थिति (संस्था अथवा बैंक का नाम/कोड/बंधक-मुक्त का दिनांक/धनराशि/आवेदन संख्या/खातेदार (पिता-पति-संरक्षक)) :

(19)अभ्युक्ति :

पूर्व आदेशों का विवरण

- परवाना से प्राप्त पत्रांक सं.9046/28-6-2000कार्यालय सक्षम प्राधिकारी नगर भूमि सीमा रोपण गोरखपुर शिवमोहन पुत्र हीरा नि.लच्छीपुर शहर गोरखपुर द्वारा विवरणी सं.2647प्रस्तुत किया गया जिसे आदेश दिनांक 26-11-81द्वारा ग्राम लच्छीपुर आ.न.959/0.37 डि.,869मि./0.38डि.,870मि./0.53डि.कुल 1.02डि.का
- 1/2भाग यानी 0.51डि.आ.न.898/0.32डि.,884/ 0.53डि.,885/05डि.कुल 0.90डि.का 1/3भाग यानी 0.30डि.भूमि सीमाधिकृत घोषित की गयी उक्त भूमिपर राज्य सरकार का नाम अंकित कृषि मालिक के नाम पर गोरखपुर द्वारा अपील सं.17/96मे पारित आदेश दि. 20-1-97द्वारा सक्षम प्राधिकारी के आदेश दिनांक
- 26-11-81को निरस्त करते हुए पत्रावली को रिमांड कर दिया गया है।
- प्रार्थना पत्र बालकृष्ण पर पारित तहसीलदार सदर के आदेश दिनांक 23-12-09एवं 19-1-10के अनुपालन में मा.उच्च न्यायालय इलाहाबाद रिपेटिशन नं. 66702-05/6-2-09/13-2-09मदार्थ आदि तथा पत्र सं.सं.सं.सं. आदेश हुआ कि Inview of this statement made by learned standing
- council appearing on behalf the respondents state and in view of the fact that Act has been repealed and in the repealed Act provision has been made that the holders of the urban land who are in actual physical possession thier land shall not be
- declared surplus.In view of above undisputed factual position.This write betition is allowed holding that land of the betitioners are not surplus as per provisions contained in the repealed Act.
- नोट-मृतक बुद्धिराम का आदेश हवाला खाता सं. 1589पर दर्ज है,पालन हो।
- तहसीलदार सदर जारिये प्रार्थनापत्र बालकृष्ण पर पारित आदेश दिनांक 30-8-14रिपोर्ट लेखपाल / रा.नि.नगर आदेशानुसार तहसीलदार सदर महोदय गोरखपुर दि.30-8-14 ग्राम लच्छीपुर तथा कस्बा परगना इबेली तहसील सदर जनपद गोरखपुर में स्थित आराजी नं० 804मि० क्षेत्रफल 0.113 हे० आराजी नं० 919मि० क्षेत्रफल 0.081 हे० में अंकित खाता सं.307/0-194,
- 311मि./0-024हे.,393मि./0-084.409मि./0-020, 414/0-004हे.को मा.उच्च न्यायालय इलाहाबाद के रिट पेटिशन सं.66702/05/6-2-09द्वारा अर्जन सिलिंग खाने से निरस्त कर मूल खातेदार का नाम के अनुसार नि.जसवल व श्रीमती गुजराती उर्फ गुलइची जौजे बटोही नि.झगहा व भानमती जौजे रामपति
- नि.सूरजवीर का नाम जारिये पूर्व वसीयतनामा दिनांक 12-5-76के आधार पर पूर्ववत अंकित कर अभिलेख दुरुस्त होवे। साथ ही साथ उपरोक्त खाता व गाटा पर फूलचन्द पुत्र रघुवीर व फिरंगी पुत्र रघुवीर का नाम दर्ज है।
- रा.नि.नगर जारिये प.क.11ख दि.6-9-14खाता सं.7से मृतक धनेसरी के स्थान पर घुरहू व निरहू व रामकिशुन व विष्णु पुत्रगण मुनेश (पुत्रगण)व श्रीमती गुजराती उर्फ गुलइची मृतक के स्थान पर बालकृष्ण व बुद्धिराम व इंदरमण के नाम पर स्यामसुन्दर पुत्रगण बटोही (पुत्रगण)व भानमती मृतक के स्थान पर

- 12) परशुराम पुत्र रामपति (पुत्र) व फूलचन्द मृतक के स्थान पर दीनानाथ व मटेलू व राजेन्द्र पुत्रगण फूलचन्द (पुत्रगण) का नाम बतौर वारिस दर्ज हो।
- 13) ना.तह.नगर वाद सं.1819/8-7-15 आ.नं.307 रकबा 1670 वर्गफीट अपना सम्पूर्ण हक व हिस्सा ल.मु. परता 60ख से विक्रेतागण फिरंगी पुत्र स्व.रघुवीर साहनी व राजेन्द्र पुत्र स्व.फूलचन्द साहनी नि. लच्छीपुर का नाम खारिज करके क्रेता गिराजेश कुमार आर्य पुत्र श्री हरिवंश नि.मकान नं.171/
- 14) के.राजेन्द्र नर पश्चिमी पोस्ट गोरखनाथ तहसील सदर जिला गोरखपुर का नाम पंजीकृत बैनामा दिनांक 13-5-15 के आधार पर बतौर संक्रमणीय भूमिधर दर्ज कागजात होवे।
- 15) ना.तह.नगर वाद सं.2193/31-7-15 आ.सं.307 रकबा 1100 वर्गफीट ल.मु. परता 60ख से विक्रेतागण धुरहू व विशुन पुत्रगण स्व.मुनेसर साहनी नि.ग्राम जसवल पो. राजाबारी तह.कैम्पियरगंज जनपद गोरखपुर हाल मु. लच्छीपुर का नाम खारिज करके क्रेता हरिवंश पुत्र स्व. रामलगन नि.ग्राम व पोस्ट परमेश्वरपुर टोला दरघाट
- 16) तह.सदर ज.सदर गोरखपुर का नाम पंजीकृत बैनामा दि.22-6-15 के आधार पर बतौर संक्रमणीय भूमिधर दर्ज कागजात होवे।
- 17) ना.तह.नगर वाद सं.2417/15-9-15 आ.सं.409 मि. रकबा 1000 वर्गफीट अपना सम्पूर्ण हिस्सा ल.मु. परता 60ख से विक्रेतागण धुरहू व निरहू व रामकिशुन व विशुन पुत्रगण स्व.मुनेसर निषाद नि.सा.मौजा जसवल व बालकृष्ण व बलिराम व हरिराम व हरीलाल उर्फ हरीलाल पुत्रगण स्व.बटोही निषाद नि.ग्राम व पोस्ट
- 18) झगडा व दीनानाथ व मटेलू व राजेन्द्र पुत्रगण स्व. फूलचन्द व फिरंगी पुत्र रघुवीर निषाद सा.मौ.लच्छीपुर व परशुराम पुत्र रामपति नि.ग्राम मठरू जागीर तह. हाटा जिला देवरिया वर्तमान जिला कुशीनगर का नाम खारिज करके क्रेता श्रीमती विभा पाण्डेय पत्नी श्री अजय कुमार पाण्डेय नि.मौजा लच्छीपुर टोला
- 19) बनकटवा तह.सदर पो.गोरखनाथ जिला गोरखपुर का नाम पंजीकृत बैनामा दि.20-7-15 के आधार पर बतौर संक्रमणीय भूमिधर दर्ज कागजात होवे।
- 20) तहसीलदार न्यायिक वाद सं01105/टी 201805310302867/22.03.18 खतौनी फसली संख्या 1423-1428 के खाता सं0007 के आ0नं0409मि0 रकबा 1000 वर्गफीट यानि 92.93 वर्गमी0 भूमि भू राजस्व 60ख से विक्रेता श्रीमती विभा पाण्डेय पत्नी श्री अजय कुमार पाण्डेय नि0मौजा लच्छीपुर टोला बनकटवा का नाम खारिज करके क्रेता श्री श्याम ऊर्फ गब्बर पुत्र श्री रामचल नि0 मौजा पट्टन पो0 गोरखनाथ तह0सदर जिला गोरखपुर का नाम पंजीकृत विप्राय विलेख दिनांक 03.02.18 के आधार पर बतौर संक्रमणीय भूमिधर दर्ज कागजात हो।
- 21) ना0 तह0 नगर वाद सं0-963/टी 201605313503117299/28-03-18 खतौनी फसली सन् 1423-1428 की खाता सं0-007 के आ0नं0-307 रकबा-2344 वर्गफीट यानि-217.84 वर्गमी0 लगान परता 60 ख से विक्रेता हरीलाल उर्फ हरीलाल पुत्र स्व0 बटोही निषाद नि0 ग्राम व पो0 झंगहा व परशुराम पुत्र रामपति निषाद नि0 ग्राम मठरू जागीर का नाम खारिज करके क्रेता श्री हरिवंश पुत्र स्व0 रामलगन नि0 ग्राम व पो0 परमेश्वरपुर टोला दरघाट तह0 सदर जिला गोरखपुर का नाम पंजीकृत बैनामा दिनांक 30-01-16 के आधार पर बतौर संक्रमणीय भूमिधर दर्ज कागजात हो।
- 22) तहसीलदार न्यायिक वाद सं01087/टी 2017053105034069/17-03-18 खतौनी फसली सन् 1423-1428 की खाता सं07आ0नं0307 कुल रकबा 0-194 हे0 में से रकबा 1500 वर्गफीट यानि रकबा 139-40 वर्गमी0 अपना हक व हिस्सा भूमि भू0रा060ख से विक्रेतागण बालकृष्ण उर्फ बालकिशुन व हरिराम व बलिराम पुत्रगण स्व0 बटोही नि0 गण ग्राम व पोस्ट झंगहा व दीनानाथ पुत्र स्व0 फूलचन्द नि0 लच्छीपुर टोला बनकटवा का नाम खारिज करके क्रेता श्रीमती रीतू तिवारी पत्नी श्री सन्तोष कुमार तिवारी नि0 गण बार्ड नं0 19 तहसील मार्ग सुभाष नगर नौतनवा जिला महाराजगंज का नाम पंजीकृत बैनामा दिनांक 25-04-17 के आधार पर बतौर संक्रमणीय भूमिधर दर्ज हो।
- 23) मूल पत्रावली के साथ संलग्ना श्री राजकिशोर यादव के प्रार्थना पत्र पर र0का0 सदर की आख्या दिनांक 09.08.16 पर पृष्ठांकित ना0 तह0 पिपराईच के आदेश दिनांक 13.07.17 के अनुपालन में - ना0 तह0 जंगल कौडिया वाद सं0 125/21.07.93 आ0नं0 311 मी. रकबा 0.06 (2616) वर्गफीट माल060 ख से सुखदेव सिंह यादव पुत्र रामदुलारे सिंह यादव नि0 मु0 हजारीपुर शहर गोरखपुर व हैसियत मुख्तार आम फूलचन्द व पूर्णवासी व दुखी पुत्रगण रघुवीर व भगवानदास व त्रिलोकी व महेन्द्र पुत्रगण व सीताराम पुत्र गब्बू व हरिवंश पुत्र महावीर नि. लच्छीपुर व श्रीमती धरेशिया जौजे मुनेसर नि. जसवल व श्रीमती गुजराती उर्फ गुलैची जौजे बटोही नि. भगड़ा बाजार गोरखपुर व श्रीमती पत्नी रामपति नि0 पोस्ट चौरीचौरा खारिज होकर राजकिशोर व राजदेव व महादेव व कपिलदेव पुत्रगण सीताराम नि0 गण भइयाराम तप्पा पचवारा संक्रमणीय भूमिधर दर्ज हो।
- 24) तहसीलदार न्यायिक वाद सं0 2926/टी 201805310310362 /29-8-18 खतौनी फसली वर्ष 1423-1428 के खाता सं0 007 के आराजी नं0 307 रकबा 0.1940 में से रकबा 800 वर्ग फीट यानि रकबा 74.34 वर्ग मी0 भूमि भू0रा060ख से विक्रेतागण निरहू व रामकिशुन पुत्रगण मुनेसर साहनी नि0 ग्राम जसवल का नाम खारिज करके क्रेता श्रीमती मधुबाला पाण्डेय पत्नी आनन्द पाण्डेय नि0 म0 नं0 0309 जी साकेत पुरी कालोनी लच्छीपुर तह0 सदर जिला गोरखपुर का नाम पंजी0 विक्रय विलेख दिनांक 21-7-18 के आधार पर बतौर संक्रमणीय भूमिधर अंकित हो।
- 25) प्रारूप प्रपत्र आर0सी09ख से प्राप्त। रा0नि0 बगदवा वाद सं0 2018900531035510/27.12.18 खाता सं0 07 से मृतक फिरंगी पुत्र रघुवीर के स्थान पर आकाश पुत्र फिरंगी व श्रीमती पानमती पत्नी फिरंगी का नाम बतौर वारिस दर्ज होवे।
- 26) ना0 तह0 जं0 कौडिया वाद सं0 125 / T201905310322158 / 24.10.19 राजकिशोर आदि बनाम गुरुदेव सिंह यादव आदेश हुआ कि न्यायहित में आदेश दिनांक 21.07.93 को देखते हुय प्रश्नगत भूमि में क्रय विक्रय पर कायमी के निस्तागण तक रोक लगायी जाती है।



उद्धरण खतौनी



उद्धरण क्रमांक : 217363202506482

ग्राम क्रमांक : 217363 ग्राम का नाम (परगना) : लच्छीपुर(हवेली) तहसील : सदर जनपद : गोरखपुर फसली वर्ष : 1429-1434 (01 जुलाई, 2021 से 30 जून, 2027) भाग : 1 (1)खाता संख्या : 00005

श्रेणी : 1 / ऐसी भूमि, जिसमें सरकार अथवा गाँवसभा या अन्य स्थानीय अधिकारिकी जिसे 1950 ई. के उ. प्र. ज. वि. एव भू. व्य. अधि. की धारा 117 - क के अधीन भूमि का प्रबन्ध सौंपा गया हो, खेती करता हो।

खातेदार का विवरण		खातेदारी प्रारम्भ होने का विवरण		भूमि का विवरण		खातेदार का अंश		
खसरा/गाटा संख्या	(2) नाम/पिता-पति-संरक्षक-प्रबंधक का नाम / जाति कोड / आधार नं० (अन्तिम चार अंक) अथवा पैन नं० (6-9 स्थान के अंक) / पता / जन्मतिथि (अवयस्क हेतु)	(3) न्यायालय का नाम / कम्प्यूटरीकृत वाद संख्या अथवा आदेश संख्या / आदेश का दिनांक / जोत का आधार	(4) वर्ष	(5) गाटा (यूनीक कोड)	(6) गाटे का कुल क्षेत्रफल (हे.)	(7) हिस्से में	(8) क्षेत्रफल में (हे.)	(9) खातेदार द्वारा देय भू-राजस्व
921	1) गोरखपुर विकास प्रधिकरण गोरखपुर /			921(2173630921000011)	0.1010	1) 1/1	1) 0.1010	2.53
							0.1010	

कुल गाटे - 1 कुल क्षेत्रफल - 0.1010 (हेक्टेयर) कुल भू-राजस्व - 2.53 रुपये कुल अंश का क्षेत्रफल - (0.1010 हेक्टेयर)

नामान्तरण / परिवर्तन का विवरण		खारिज किया गया			दर्ज किया गया		
(10) न्यायालय का नाम / कम्प्यूटरीकृत वाद संख्या अथवा आदेश संख्या / आदेश का दिनांक / नामान्तरण का आधार / डिजिटल हस्ताक्षर नाम / डिजिटल हस्ताक्षर दिनांक	(11) नाम / पिता-पति-संरक्षक-प्रबंधक का नाम / जाति कोड / आधार नं० (अन्तिम चार अंक) अथवा पैन नं० (6-9 स्थान के	(12) गाटे का खसरा नम्बर / यूनीक कोड	(13) क्षेत्रफल (हे.)	(14) नाम / पिता-पति-संरक्षक-प्रबंधक का नाम / जाति कोड / आधार नं० (अन्तिम चार अंक) अथवा पैन नं० (6-9 स्थान के अंक) / पता /	(15) गाटे का खसरा नम्बर / यूनीक कोड	(16) क्षेत्रफल (हे.)	

	अंक) / पता / जन्मतिथि (अवयस्क हेतु)		जन्मतिथि (अवयस्क हेतु)	
		921(2173630921000011)		921(2173630921000011)

(17)भूमि के सम्बन्ध में विचाराधीन राजस्व वाद/वादों की कम्प्यूटरीकृत संख्या :

(18)बंधक/बंधक-मुक्त होने की स्थिति

(18.1)बंधक होने की स्थिति (संस्था अथवा बैंक का नाम/कोड/बंधक का दिनांक/धनराशि/आवेदन संख्या/खातेदार(पिता-पति-संरक्षक)) :

(18.2)बंधक-मुक्त होने की स्थिति (संस्था अथवा बैंक का नाम/कोड/बंधक-मुक्त का दिनांक/धनराशि/आवेदन संख्या/खातेदार(पिता-पति-संरक्षक)) :

(19)अभ्युक्ति :

पूर्व आदेशों का विवरण

- 1) पूर्व खतौनी से ----1-नोट- आदेश हवाला खाता सं.2578(1)पर दर्ज है पालन हो। 2- तहसीलदार सदर वाद सं.893/650/7-12-04 आ.सं.798मि.रकबा 35-37वर्गमीटर ल.मु.60ख से संजय कुमार गुप्ता पुत्र श्री प्रहलाद दास गुप्ता पार्टनर गुप्ता विल्डर्स एण्ड कालोनाईजर्स निकट सदर चुंगी
- 2) धर्मशाला बाजार शहर गोरखपुर मुख्तारेआम गोरखपुर विकास प्रा.गो.द्वारा सचिव श्री मन्तलाल का नाम निरस्त करके श्री विजय कुमार मोदनवाल पुत्र जंगबहादुर मोदनवाल नि.एच.आई.जी.123शास्त्री पुरम शहर गोरखपुर का नाम पंजीकृत बैनामा के आधार पर बतौर सह संक्रमणीय भूमिधर दर्ज होवे।
- 3) 3-तहसीलदार न्यायिक वाद सं.3867/7-8-04आ.नं. 684रकबा 0-08-50डि.ल.60ख से गोरखपुर विकास प्राधिकरण गोरखपुर का नाम खारिज करके रामसकल पुत्र सीताराम व रामप्रीत व राममिलन व श्रवण कुमार व रामअशीष पुत्रगण रामसकल ग्रामवासी का नाम बैनामा के आधार पर बतौर
- 4) संक्रमणीय भूमिधर दर्ज होवे।
- 5) 4-तहसीलदार सदर वाद सं.2886/2127/8-9-03 खतौनी सन् 1405से 1410फ.के खाता सं.5आ.नं. 798मि.रकबा 944-94वर्गफुट लगान मु.60ख से संजय कुमार गुप्ता पुत्र प्रहलाद दास गुप्ता पार्टनर गुप्ता विल्डर्स एण्ड कालोनाइजर्स निकट सदर चुंगी धर्मशाला बाजार शहर गोरखपुर मुख्तारेआम गोरखपुर
- 6) विकास प्राधिकरण द्वारा सचिव श्री मन्तलाल का नाम निरस्त होकर रामवदन यादव पुत्र वहादुर यादव नि.ग्राम व पो.जमीपुर जिला आजमगढ़ का नाम बैनामा के आधार पर बतौर सह संक्रमणीय भूमिधर दर्ज होवे।
- 7) प्रार्थना पत्र पर पृष्ठांकित आदेश ना.त.सदर के आदेश दिनांक 24-6-09के अनुपालन मे रजिस्टर मालिकान सन 2003-05के पृष्ठ सं.209के क्रम सं.405पर अंकित आदेश ना.त.नगर वाद सं.929/28-6-05आ.न.798 रकबा 35-37वर्गमीटर भू.मु.60ख से विजय कुमार मोदनवाल पुत्र श्री जंगबहादुर मोदनवाल नि.एच.आई.
- 8) जी.123शास्त्रीपुरम शहर गोरखपुर का नाम खारिज होकर श्रीमती नीतू चौरसिया पत्नी रमेश कुमार चौरसिया नि. रायपुर पो.पीपीगंज जि.गोरखपुर का नाम बतौर संक्रमणीय भूमिधर दर्ज होवे।
- 9) तहसीलदार सदर वाद सं.1765/25-6-11 आ.सं.798मि. कुल रकबा 0-054हे.मा.60ख से संजय कुमार गुप्ता पुत्र श्री प्रहलाद दास गुप्ता पार्टनर गुप्ता विल्डर्स एण्ड कालोनाईजर्स निकट सदर चुंगी धर्मशाला बाजार शहर गोरखपुर बहैसियत मुख्तारेआम गोरखपुर विकास प्राधिकरण द्वारा सचिव श्री मन्तलाल का नाम खारिज करके श्रीमती
- 10) सीमा श्रीवास्तव पत्नी श्री शिवशंकर श्रीवास्तव व शिव शंकर श्रीवास्तव पुत्र स्व.भागवत प्रसाद श्रीवास्तव नि. ग्राम बेलवाजोर पो.महराजगंज जिला बस्ती का नाम पंजीकृत बैनामा दिनांक 29-3-2003के सत्यप्रतिलिपि के आधार पर अंकित हो।
- 11) मूल पत्रावली से प्राप्त उपजिलाधिकारी सदर गोरखपुर वाद सं.522/253/11/15-9-2011उ.प्र.स्टेट इण्डस्ट्रियल डे.का.लि.वनाम् गोरखपुर विकास प्राधिकरण गोरखपुर के अन्तर्गत धारा 33/39भू.रा.अधि.वावत ग्राम लच्छीपुर तप्पा कस्बा परगना हवेली तहसील सदर जिला गोरखपुर में आदेश हुआ कि आ.सं.176/0-0770ह.व 177/0-8740

- 12) हे.व 179/0-6880हे.व 180/0-1010हे. 182/0-1900हे. व 184/0-2470हे.व 185/0-7980हे.व 186/0-5390हे. व 187/0-7770हे.व 188/0-1130हे.व 190/0-2950हे. व 192/0-4780हे.,193/0-3280हे.195/0-3640हे. व 202/0-2670हे.व 203/0-4010हे.,204/0-5510हे., व 205/0-7090हे.,625/1-5860हे.,627/0-6360हे.
- 13) व 178/0-0570हे.से गोरखपुर विकास प्राधिकरण गोरखपुर का नाम खारिज करके उ.प्र.राज्य औद्योगिक विकास निगम लि.कानपुर का नाम दर्ज करके अभिलेख दुरूस्त होवे।
- 14) प.क.11ख से प्राप्त। रा.नि.नगर /5-9-14खाता सं. 4 से मृतक रामसकल के स्थान पर रामप्रीत व राममिलन व श्रवन कुमार व रामअशीष पुत्रगण रामसकल (पुत्र)का नाम बतौर वारिस दर्ज हो।
- 15) ना.तह. नगर वाद सं. 3004/ T202105310322053/18.12.21 खतौनी फसली 1423-1428 के खाता संख्या-01500, 03081, 01498, 01451, 01497, 00004, से वसीयतकर्ता राम मिलन सोनकर पुत्र स्व० रामसकल सोनकर निवासीगण मुहल्ला लच्छीपुर खास भगवती चौराहा पोस्ट गोरखनाथ तहसील सदर जिला गोरखपुर का नाम खारिज करके उनके स्थान पर वसीयत प्राप्तकर्ता सचिन व विपिन पुत्रगण राम मिलन सोनकर निवासीगण मोहल्ला लच्छीपुर खास भगवती चौराहा पोस्ट गोरखनाथ तहसील सदर शहर गोरखपुर का नाम पंजीकृत वसीयतनामा दिनांक 14.05.2019 के आधार पर बतौर उत्तराधिकारी दर्ज कागजात हो।
- 16) आर०सी०प्रपत्र 9 से प्राप्त रा०नि० बरगदवां वाद सं० 2022518800950002172/14-03-2022 खाता सं० 1494, 1495, 1496, 1499, 1500, 5 से मृतक सचिन पुत्र राममिलन सोनकर के स्थान पर सोनम देवी पत्नी सचिन सोनकर व पिहु सोनकर पुत्री सचिन सोनकर नाबा० उम्र 10वर्ष व आर्या सोनकर पुत्र सचिन सोनकर नाबा० उम्र 08वर्ष (सर० सोनम देवी माता) का नाम बतौर वारिस दर्ज हो।
- 17) पत्रावली मे संलग्न प्रार्थना पत्र पर पृष्ठांकित तहसीलदार सदर गोरखपुर गोरखपुर के आदेश दिनांक 26.4.22 के अनुपालन मे रजिस्टर मालिकान के पृष्ठ सं० 216 के क्रम सं० 470 पर अंकित आदेश तहसीलदार सदर वाद सं० 2552/8.5.08 आ०सं० 798 मि० रकबा 3000 वर्ग फिट ल०मु० 60 ख से संजय कुमार गुप्ता पुत्र श्री प्रहलाद दास गुप्ता पार्टनर गुप्ता विल्डर्स एण्ड कालोनाइजर्स विकट सदर चुंगी धर्मशाला बाजार शहर गोरखपुर मु० आम गोरखपुर विकास प्राधिकरण सविव श्री श्याम मिश्र का नाम का निरस्त करके क्रेता श्री रमाशंकर पाण्डेय पुत्र स्व० बच्चन पाण्डेय नि० खीरी कोठा पो० मधुवन जिला मऊ हा०मु०पुराना गोरखपुर शहर गोरखपुर का नाम बैनामा के आधार पर बतौर सह संक्र० भूमिधर दर्ज हो।
- 18) नायब तहसीलदार नगर वाद सं० 3747/T202205310327460/ 18-01-2023 लच्छीपुर तप्पा कस्बा परगना हवेली तहसील सदर जिला गोरखपुर के खतौनी ग्राम- फसली 1429-1434 के खाता संख्या-00005 के आराजी नं०-798मि०/0.621हे० में से रकबा—3000 वर्गफीट से मृतक रमाशंकर पाण्डेय पुत्र स्व० बच्चन पाण्डेय का नाम खारिज करके उनके स्थान पर श्रीमती उर्मिला पाण्डेय पत्नी स्व० रमाशंकर पाण्डेय व यशवन्त पाण्डेय व बलवन्त पाण्डेय पुत्रगण स्व० रमाशंकर पाण्डेय निवासीगण पुराना गोरखपुर शहर गोरखपुर का नाम वरासत के आधार पर बतौर उत्तराधिकारी दर्ज कागजात हो
- 19) तहसीलदार न्यायिक वाद सं० 4696/ T202305310326377/ 09-03-2024 मौजा लच्छीपुर तप्पा कस्बा परगना हवेली तहसील सदर जिला गोरखपुर की खतौनी संख्या-1429-1434फसली के खाता संख्या-00005 की आराजी नम्बर-798मि० रकबा-2000वर्गफीट यानि-185.873वर्गमीटर भू-राजस्व 60ख से दानकर्ता श्रीमती उर्मिला पाण्डेय पत्नी स्व० रमाशंकर पाण्डेय व बलवन्त पाण्डेय पुत्र स्व० रमाशंकर पाण्डेय निवासीगण 199सी, रामलीला मैदान पुराना गोरखपुर तहसील सदर जिला गोरखपुर का नाम खारिज करके उनके नाम के स्थान पर दानग्रहिता यशवन्त कुमार पाण्डेय पुत्र स्व० रमाशंकर पाण्डेय निवासी-ई०डब्लू०एस० 68 सिधारीपुर तहसील सदर जिला गोरखपुर का नाम पंजीकृत दान विलेख दस्तावेज संख्या-13367 दिनांक-29.09.2023 के आधार पर बतौर संक्रमणीय भूमिधर दर्ज कागजात हो।

Data Digitally Signed by:UDAY RAJ RATNA(REVENUE INSPECTOR)

दिनांक/समय/स्थान: 04-06-2025 01:08:00 तहसील : सदर

यह उद्घरण खतौनी इलेक्ट्रॉनिक डिलीवरी सिस्टम द्वारा तैयार की गयी है तथा डाटा डिजिटल हस्ताक्षर द्वारा हस्ताक्षरित है।

मुद्रित कर्ता : SHIV SAGAR तहसील : सदर

मुद्रित दिनांक एवं समय: 04-06-2025 01:08:00

Not Applicable For Online Prints उपरोक्त उद्घरण खतौनी का वेरीफिकेशन <https://upbhulekh.gov.in> Website पर जाकर अथवा QR Code Scan करके किया जा सकता है



04/06/2025 1:08 PM



उद्धरण खतौनी



उद्धरण क्रमांक : 217363202506483

ग्राम क्रमांक : 217363 ग्राम का नाम (परगना) : लच्छीपुर(हवेली) तहसील : सदर जनपद : गोरखपुर फसली वर्ष : 1429-1434 (01 जुलाई, 2021 से 30 जून, 2027) भाग : 1 (1)खाता संख्या : 00005

श्रेणी : 1 / ऐसी भूमि, जिसमें सरकार अथवा गाँवसभा या अन्य स्थानीय अधिकारिकी जिसे 1950 ई. के उ. प्र. ज. वि. एवं भू. व्य. अधि. की धारा 117 - क के अधीन भूमि का प्रबन्ध सौंपा गया हो, खेती करता हो।

खातेदार का विवरण		खातेदारी प्रारम्भ होने का विवरण		भूमि का विवरण		खातेदार का अंश		
खसरा/गाटा संख्या	(2) नाम/पिता-पति-संरक्षक-प्रबंधक का नाम / जाति कोड / आधार नं० (अन्तिम चार अंक) अथवा पैन नं० (6-9 स्थान के अंक) / पता / जन्मतिथि (अवयस्क हेतु)	(3) न्यायालय का नाम / कम्प्यूटरीकृत वाद संख्या अथवा आदेश संख्या / आदेश का दिनांक / जोत का आधार	(4) वर्ष	(5) गाटा (यूनीक कोड)	(6) गाटे का कुल क्षेत्रफल (हे.)	(7) हिस्से में	(8) क्षेत्रफल में (हे.)	(9) खातेदार द्वारा देय भू-राजस्व
939	1) गोरखपुर विकास प्रधिकरण गोरखपुर /			939(2173630939000011)	0.0850	1) 1/1	1) 0.0850	2.13
							0.0850	

कुल गाटे- 1 कुल क्षेत्रफल- 0.0850 (हेक्टेयर) कुल भू-राजस्व- 2.13 रुपये कुल अंश का क्षेत्रफल - (0.0850)(हेक्टेयर)

नामान्तरण / परिवर्तन का विवरण		खारिज किया गया			दर्ज किया गया		
(10) न्यायालय का नाम / कम्प्यूटरीकृत वाद संख्या अथवा आदेश संख्या / आदेश का दिनांक / नामान्तरण का आधार / डिजिटल हस्ताक्षर नाम / डिजिटल हस्ताक्षर दिनांक	(11) नाम / पिता-पति-संरक्षक-प्रबंधक का नाम / जाति कोड / आधार नं० (अन्तिम चार अंक) अथवा पैन नं० (6-9 स्थान के	(12) गाटे का खसरा नम्बर / यूनीक कोड	(13) क्षेत्रफल (हे.)	(14) नाम / पिता-पति-संरक्षक-प्रबंधक का नाम / जाति कोड / आधार नं० (अन्तिम चार अंक) अथवा पैन नं० (6-9 स्थान के अंक) / पता /	(15) गाटे का खसरा नम्बर / यूनीक कोड	(16) क्षेत्रफल (हे.)	

अंक / पता / जन्मतिथि (अवयस्क हेतु)	जन्मतिथि (अवयस्क हेतु)
	939(2173630939000011)
	939(2173630939000011)

(17)भूमि के सम्बन्ध में विचाराधीन राजस्व वाद/वादों की कम्प्यूटरीकृत संख्या :

(18)बंधक/बंधक-मुक्त होने की स्थिति

(18.1)बंधक होने की स्थिति (संस्था अथवा बैंक का नाम/कोड/बंधक का दिनांक/धनराशि/आवेदन संख्या/खातेदार(पिता-पति-संरक्षक)) :

(18.2)बंधक-मुक्त होने की स्थिति (संस्था अथवा बैंक का नाम/कोड/बंधक-मुक्त का दिनांक/धनराशि/आवेदन संख्या/खातेदार(पिता-पति-संरक्षक)) :

(19)अभ्युक्ति :

पूर्व आदेशों का विवरण

- 1) पूर्व खतौनी से ----1-नोट- आदेश हवाला खाता सं.2578(1)पर दर्ज है पालन हो। 2- तहसीलदार सदर वाद सं.893/650/7-12-04 आ.सं.798मि.रकबा 35-37वर्गमीटर ल.मु.60ख से संजय कुमार गुप्ता पुत्र श्री प्रहलाद दास गुप्ता पार्टनर गुप्ता विल्डर्स एण्ड कालोनाइजर्स निकट सदर चुंगी
- 2) धर्मशाला बाजार शहर गोरखपुर मुख्तारेआम गोरखपुर विकास प्रा.गो.द्वारा सचिव श्री मन्तलाल का नाम निरस्त करके श्री विजय कुमार मोदनवाल पुत्र जंगबहादुर मोदनवाल नि.एच.आई.जी.123शास्त्री पुरम शहर गोरखपुर का नाम पंजीकृत बैनामा के आधार पर वतौर सह संक्रमणीय भूमिधर दर्ज होवे।
- 3) 3-तहसीलदार न्यायिक वाद सं.3867/7-8-04आ.नं. 684रकबा 0-08-50डि.ल.60ख से गोरखपुर विकास प्राधिकरण गोरखपुर का नाम खारिज करके रामसकल पुत्र सीताराम व रामप्रीत व राममिलन व श्रवण कुमार व रामअशीष पुत्रगण रामसकल ग्रामवासी का नाम बैनामा के आधार पर बतौर
- 4) संक्रमणीय भूमिधर दर्ज होवे।
- 5) 4-तहसीलदार सदर वाद सं.2886/2127/8-9-03 खतौनी सन् 1405से 1410फ.के खाता सं.5आ.नं. 798मि.रकबा 944-94वर्गफुट लगान मु.60ख से संजय कुमार गुप्ता पुत्र प्रहलाद दास गुप्ता पार्टनर गुप्ता विल्डर्स एण्ड कालोनाइजर्स निकट सदर चुंगी धर्मशाला बाजार शहर गोरखपुर मुख्तारेआम गोरखपुर
- 6) विकास प्राधिकरण द्वारा सचिव श्री मन्तलाल का नाम निरस्त होकर रामवदन यादव पुत्र वहादुर यादव नि.ग्राम व पो.जमीपुर जिला आजमगढ़ का नाम बैनामा के आधार पर बतौर सह संक्रमणीय भूमिधर दर्ज होवे।
- 7) प्रार्थना पत्र पर पृष्ठांकित आदेश ना.त.सदर के आदेश दिनांक 24-6-09के अनुपालन मे रजिस्टर मालिकान सन 2003-05के पृष्ठ सं.209के क्रम सं.405पर अंकित आदेश ना.त.नगर वाद सं.929/28-6-05आ.न.798 रकबा 35-37वर्गमीटर भू.मु.60ख से विजय कुमार मोदनवाल पुत्र श्री जंगबहादुर मोदनवाल नि.एच.आई.
- 8) जी.123शास्त्रीपुरम शहर गोरखपुर का नाम खारिज होकर श्रीमती नीतू चौरसिया पत्नी रमेश कुमार चौरसिया नि. रायपुर पो.पीपीगंज जि.गोरखपुर का नाम वतौर सक्रमणीय भूमिधर दर्ज होवे।
- 9) तहसीलदार सदर वाद सं.1765/25-6-11आ.सं.798मि. कुल रकबा 0-054हे.मा.60ख से संजय कुमार गुप्ता पुत्र श्री प्रहलाद दास गुप्ता पार्टनर गुप्ता विल्डर्स एण्ड कालोनाइजर्स निकट सदर चुंगी धर्मशाला बाजार शहर गोरखपुर बहैसियत मुख्तारेआम गोरखपुर विकास प्राधिकरण द्वारा सचिव श्री मन्तलाल का नाम खारिज करके श्रीमती
- 10) सीमा श्रीवास्तव पत्नी श्री शिवशंकर श्रीवास्तव व शिव शंकर श्रीवास्तव पुत्र स्व.भागवत प्रसाद श्रीवास्तव नि. ग्राम बेलवाजोर पो.महराजगंज जिला बस्ती का नाम पंजीकृत बैनामा दिनांक 29-3-2003के सत्यप्रतिलिपि के आधार पर अंकित हो।
- 11) मूल पत्रावली से प्राप्त उपजिलाधिकारी सदर गोरखपुर वाद सं.522/253/11/15-9-2011उ.प्र.स्टेट इण्डस्ट्रियल डे.का.लि.वनाम् गोरखपुर विकास प्राधिकरण गोरखपुर के अन्तर्गत धारा 33/39भू.स.अधि.वावत ग्राम लच्छीपुर तप्पा कस्बा परगना हवेली तहसील सदर जिला गोरखपुर में आदेश हुआ कि आ.सं.176/0-0770ह.व 177/0-8740

- 12) हे.व 179/0-6880हे.व 180/0-1010हे.182/0-1900हे. व 184/0-2470हे.व 185/0-7980हे.व 186/0-5390हे. व 187/0-7770हे.व 188/0-1130हे.व 190/0-2950हे. व 192/0-4780हे.,193/0-3280हे.195/0-3640हे. व 202/0-2670हे.व 203/0-4010हे.,204/0-5510हे., व 205/0-7090हे.,625/1-5860हे.,627/0-6360हे.
- 13) व 178/0-0570हे.से गोरखपुर विकास प्राधिकरण गोरखपुर का नाम खारिज करके उ.प्र.राज्य औद्योगिक विकास निगम लि.कानपुर का नाम दर्ज करके अभिलेख दुरूस्त होवे।
- 14) प.क.11ख से प्राप्त। रा.नि.नगर /5-9-14खाता सं. 4 से मृतक रामसकल के स्थान पर रामप्रीत व राममिलन व श्रवन कुमार व रामअशीष पुत्रगण रामसकल (पुत्र)का नाम बतौर वारिस दर्ज हो।
- 15) ना.तह. नगर वाद सं. 3004/ T202105310322053/18.12.21 खतौनी फसली 1423-1428 के खाता संख्या-01500, 03081, 01498, 01451, 01497, 00004, से वसीयतकर्ता राम मिलन सोनकर पुत्र स्व० रामसकल सोनकर निवासीगण मुहल्ला लच्छीपुर खास भगवती चौराहा पोस्ट गोरखनाथ तहसील सदर जिला गोरखपुर का नाम खारिज करके उनके स्थान पर वसीयत प्राप्तकर्ता सचिन व विपिन पुत्रगण राम मिलन सोनकर निवासीगण मोहल्ला लच्छीपुर खास भगवती चौराहा पोस्ट गोरखनाथ तहसील सदर शहर गोरखपुर का नाम पंजीकृत वसीयतनामा दिनांक 14.05.2019 के आधार पर बतौर उत्तराधिकारी दर्ज कागजात हो।
- 16) आर०सी०प्रपत्र 9 से प्राप्त रा०नि० बरगदवां वाद सं० 2022518800950002172/14-03-2022 खाता सं० 1494, 1495, 1496, 1499, 1500, 5 से मृतक सचिन पुत्र राममिलन सोनकर के स्थान पर सोनम देवी पत्नी सचिन सोनकर व पिहु सोनकर पुत्री सचिन सोनकर नाबा० उम्र 10वर्ष व आर्या सोनकर पुत्र सचिन सोनकर नाबा० उम्र 08वर्ष (सरं० सोनम देवी माता) का नाम बतौर वारिस दर्ज हो।
- 17) पत्रावली मे संलग्न प्रार्थना पत्र पर पृष्ठांकित तहसीलदार सदर गोरखपुर गोरखपुर के आदेश दिनांक 26.4.22 के अनुपालन मे रजिस्टर मालिकान के पृष्ठ सं० 216 के क्रम सं० 470 पर अंकित आदेश तहसीलदार सदर वाद सं० 2552/8.5.08 आ०सं० 798 मि० रकवा 3000 वर्ग फिट ल०मु० 60 ख से संजय कुमार गुप्ता पुत्र श्री प्रहलाद दास गुप्ता पार्टनर गुप्ता विल्डर्स एण्ड कालोनाइजर्स विकट सदर चुंगी धर्मशाला बाजार शहर गोरखपुर मु० आम गोरखपुर विकास प्राधिकरण सविव श्री श्याम मिश्र का नाम का निरस्त करके क्रेता श्री रमाशंकर पाण्डेय पुत्र स्व० बच्चन पाण्डेय नि० खीरी कोठा पो० मधुवन जिला मऊ हा०मु०पुराना गोरखपुर शहर गोरखपुर का नाम बैनामा के आधार पर बतौर सह संक्र० भूमिधर दर्ज हो।
- 18) नायब तहसीलदार नगर वाद सं० 3747/T202205310327460/ 18-01-2023 लच्छीपुर तप्पा कस्बा परगना हवेली तहसील सदर जिला गोरखपुर के खतौनी ग्राम- फसली 1429-1434 के खाता संख्या-00005 के आराजी नं०-798मि०/0.621हे० में से रकबा—3000 वर्गफीट से मृतक रमाशंकर पाण्डेय पुत्र स्व० बच्चन पाण्डेय का नाम खारिज करके उनके स्थान पर श्रीमती उर्मिला पाण्डेय पत्नी स्व० रमाशंकर पाण्डेय व यशवन्त पाण्डेय व बलवन्त पाण्डेय पुत्रगण स्व० रमाशंकर पाण्डेय निवासीगण पुराना गोरखपुर शहर गोरखपुर का नाम वरासत के आधार पर बतौर उत्तराधिकारी दर्ज कागजात हो
- 19) तहसीलदार न्यायिक वाद सं० 4696/ T202305310326377/ 09-03-2024 मौजा लच्छीपुर तप्पा कस्बा परगना हवेली तहसील सदर जिला गोरखपुर की खतौनी संख्या-1429-1434फसली के खाता संख्या-00005 की आराजी नम्बर-798मि० रकबा-2000वर्गफीट यानि-185.873वर्गमीटर भू-राजस्व 60ख से दानकर्ता श्रीमती उर्मिला पाण्डेय पत्नी स्व० रमाशंकर पाण्डेय व बलवन्त पाण्डेय पुत्र स्व० रमाशंकर पाण्डेय निवासीगण 199सी, रामलीला मैदान पुराना गोरखपुर तहसील सदर जिला गोरखपुर का नाम खारिज करके उनके नाम के स्थान पर दानग्रहिता यशवंत कुमार पाण्डेय पुत्र स्व० रमाशंकर पाण्डेय निवासी-ई०डब्लू०एस० 68 सिधारीपुर तहसील सदर जिला गोरखपुर का नाम पंजीकृत दान विलेख दस्तावेज संख्या-13367 दिनांक-29.09.2023 के आधार पर बतौर संक्रमणीय भूमिधर दर्ज कागजात हो।

Data Digitally Signed by:UDAY RAJ RATNA(REVENUE INSPECTOR)

दिनांक/समय/स्थान: 04-06-2025 01:08:16 तहसील : सदर

यह उद्घरण खतौनी इलेक्ट्रॉनिक डिलीवरी सिस्टम द्वारा तैयार की गयी है तथा डाटा डिजिटल हस्ताक्षर द्वारा हस्ताक्षरित है।

मुद्रित कर्ता : SHIV SAGAR तहसील : सदर

मुद्रित दिनांक एवं समय: 04-06-2025 01:08:16

Not Applicable For Online Prints उपरोक्त उद्घरण खतौनी का वेरीफिकेशन <https://upbhulekh.gov.in> Website पर जाकर अथवा QR Code Scan करके किया जा सकता है।





उद्धरण खतौनी



उद्धरण क्रमांक : 217363202506484

ग्राम क्रमांक : 217363	ग्राम का नाम (परगना) : लच्छीपुर(हवेली)	तहसील : सदर	जनपद : गोरखपुर	फसली वर्ष : 1429-1434 (01 जुलाई, 2021 से 30 जून, 2027)	भाग : 1	(1)खाता संख्या : 00005
श्रेणी : 1 / ऐसी भूमि, जिसमें सरकार अथवा गाँवसभा या अन्य स्थानीय अधिकारिकी जिसे 1950 ई. के उ. प्र. ज. वि. एवं भू. व्य. अधि. की धारा 117 - क के अधीन भूमि का प्रबन्ध सौंपा गया हो, खेती करता हो।						

खसरा/ गाटा संख्या	खातेदार का विवरण	खातेदारी प्रारम्भ होने का विवरण		भूमि का विवरण		खातेदार का अंश		
	(2) नाम/पिता-पति-संरक्षक-प्रबंधक का नाम / जाति कोड / आधार नं० (अन्तिम चार अंक) अथवा पैन नं० (6-9 स्थान के अंक) / पता / जन्मतिथि (अवयस्क हेतु)	(3) न्यायालय का नाम / कम्प्यूटरीकृत वाद संख्या अथवा आदेश संख्या / आदेश का दिनांक / जोत का आधार	(4) वर्ष	(5) गाटा (यूनीक कोड)	(6) गाटे का कुल क्षेत्रफल (हे.)	(7) हिस्से में	(8) क्षेत्रफल में (हे.)	(9) खातेदार द्वारा देय भू- राजस्व
940	1) गोरखपुर विकास प्रधिकरण गोरखपुर /			940(2173630940000011)	0.1170	1) 1/1	1) 0.1170	2.93
							0.1170	

कुल गाटे- 1 कुल क्षेत्रफल- 0.1170 (हेक्टेयर) कुल भू-राजस्व - 2.93 रुपये कुल अंश का क्षेत्रफल - (0.1170)(हेक्टेयर)

नामान्तरण / परिवर्तन का विवरण	खारिज किया गया			दर्ज किया गया		
(10) न्यायालय का नाम / कम्प्यूटरीकृत वाद संख्या अथवा आदेश संख्या / आदेश का दिनांक / नामान्तरण का आधार / डिजिटल हस्ताक्षर नाम / डिजिटल हस्ताक्षर दिनांक	(11) नाम / पिता-पति- संरक्षक-प्रबंधक का नाम / जाति कोड / आधार नं० (अन्तिम चार अंक) अथवा पैन नं० (6-9 स्थान के	(12) गाटे का खसरा नम्बर / यूनीक कोड	(13) क्षेत्रफल (हे.)	(14) नाम / पिता-पति- संरक्षक-प्रबंधक का नाम / जाति कोड / आधार नं० (अन्तिम चार अंक) अथवा पैन नं० (6-9 स्थान के अंक) / पता /	(15) गाटे का खसरा नम्बर / यूनीक कोड	(16) क्षेत्रफल (हे.)

	अंक) / पता / जन्मतिथि (अवयस्क हेतु)		जन्मतिथि (अवयस्क हेतु)	
		940(2173630940000011)		940(2173630940000011)

(17) भूमि के सम्बन्ध में विचाराधीन राजस्व वाद/वादों की कम्प्यूटरीकृत संख्या :

(18) बंधक/बंधक-मुक्त होने की स्थिति

(18.1) बंधक होने की स्थिति (संस्था अथवा बैंक का नाम/कोड/बंधक का दिनांक/धनराशि/आवेदन संख्या/खातेदार(पिता-पति-संरक्षक)) :

(18.2) बंधक-मुक्त होने की स्थिति (संस्था अथवा बैंक का नाम/कोड/बंधक-मुक्त का दिनांक/धनराशि/आवेदन संख्या/खातेदार(पिता-पति-संरक्षक)) :

(19) अभ्युक्ति :

पूर्व आदेशों का विवरण

- 1) पूर्व खतौनी से ----1-नोट- आदेश हवाला खाता सं.2578(1)पर दर्ज है पालन हो। 2- तहसीलदार सदर वाद सं.893/650/7-12-04 आ.सं.798मि.रकबा 35-37वर्गमीटर ल.मु.60ख से संजय कुमार गुप्ता पुत्र श्री प्रहलाद दास गुप्ता पार्टनर गुप्ता विल्डर्स एण्ड कालोनाइजर्स निकट सदर चुंगी
- 2) धर्मशाला बाजार शहर गोरखपुर मुख्ताराम गोरखपुर विकास प्रा.गो.द्वारा सचिव श्री मन्तलाल का नाम निरस्त करके श्री विजय कुमार मोदनवाल पुत्र जंगबहादुर मोदनवाल नि.एच.आई.जी.123शास्त्री पुरम शहर गोरखपुर का नाम पंजीकृत बैनामा के आधार पर बतौर सह संक्रमणीय भूमिधर दर्ज होवे।
- 3) 3-तहसीलदार न्यायिक वाद सं.3867/7-8-04आ.नं. 684रकबा 0-08-50डि.ल.60ख से गोरखपुर विकास प्राधिकरण गोरखपुर का नाम खारिज करके रामसकल पुत्र सीताराम व रामप्रीत व राममिलन व श्रवण कुमार व रामअशीष पुत्रगण रामसकल ग्रामवासी का नाम बैनामा के आधार पर बतौर
- 4) संक्रमणीय भूमिधर दर्ज होवे।
- 5) 4-तहसीलदार सदर वाद सं.2886/2127/8-9-03 खतौनी सन् 1405से 1410फ.के खाता सं.5आ.नं. 798मि.रकबा 944-94वर्गफुट लगान मु.60ख से संजय कुमार गुप्ता पुत्र प्रहलाद दास गुप्ता पार्टनर गुप्ता विल्डर्स एण्ड कालोनाइजर्स निकट सदर चुंगी धर्मशाला बाजार शहर गोरखपुर मुख्ताराम गोरखपुर
- 6) विकास प्राधिकरण द्वारा सचिव श्री मन्तलाल का नाम निरस्त होकर रामवदन यादव पुत्र वहादुर यादव नि.ग्राम व पो.जमीपुर जिला आजमगढ़ का नाम बैनामा के आधार पर बतौर सह संक्रमणीय भूमिधर दर्ज होवे।
- 7) प्रार्थना पत्र पर पृष्ठांकित आदेश ना.त.सदर के आदेश दिनांक 24-6-09के अनुपालन में रजिस्टर मालिकान सन 2003-05के पृष्ठ सं.209के क्रम सं.405पर अंकित आदेश ना.त.नगर वाद सं.929/28-6-05आ.न.798 रकबा 35-37वर्गमीटर भू.मु.60ख से विजय कुमार मोदनवाल पुत्र श्री जंगबहादुर मोदनवाल नि.एच.आई.
- 8) जी.123शास्त्रीपुरम शहर गोरखपुर का नाम खारिज होकर श्रीमती नीतू चौरसिया पत्नी रमेश कुमार चौरसिया नि. रायपुर पो.पीपीगंज जि.गोरखपुर का नाम बतौर संक्रमणीय भूमिधर दर्ज होवे।
- 9) तहसीलदार सदर वाद सं.1765/25-6-11 आ.सं.798मि. कुल रकबा 0-054हे.मा.60ख से संजय कुमार गुप्ता पुत्र श्री प्रहलाद दास गुप्ता पार्टनर गुप्ता विल्डर्स एण्ड कालोनाइजर्स निकट सदर चुंगी धर्मशाला बाजार शहर गोरखपुर बहैसियत मुख्ताराम गोरखपुर विकास प्राधिकरण द्वारा सचिव श्री मन्तलाल का नाम खारिज करके श्रीमती
- 10) सीमा श्रीवास्तव पत्नी श्री शिवशंकर श्रीवास्तव व शिव शंकर श्रीवास्तव पुत्र स्व.भागवत प्रसाद श्रीवास्तव नि. ग्राम बेलवाजोर पो.महराजगंज जिला बस्ती का नाम पंजीकृत बैनामा दिनांक 29-3-2003के सत्यप्रतिलिपि के आधार पर अंकित हो।
- 11) मूल पत्रावली से प्राप्त उपजिलाधिकारी सदर गोरखपुर वाद सं.522/253/11/15-9-2011उ.प्र.स्टेट इण्डस्ट्रियल डे.का.लि.वनाम् गोरखपुर विकास प्राधिकरण गोरखपुर के अन्तर्गत धारा 33/39भू.रा.अधि.वावत ग्राम लच्छीपुर तप्पा कस्बा परगना हवेली तहसील सदर जिला गोरखपुर में आदेश हुआ कि आ.सं.176/0-0770ह.व 177/0-8740

- 12) हे.व 179/0-6880हे.व 180/0-1010हे.182/0-1900हे. व 184/0-2470हे.व 185/0-7980हे.व 186/0-5390हे. व 187/0-7770हे.व 188/0-1130हे.व 190/0-2950हे. व 192/0-4780हे.,193/0-3280हे.195/0-3640हे. व 202/0-2670हे.व 203/0-4010हे.,204/0-5510हे., व 205/0-7090हे.,625/1-5860हे.,627/0-6360हे.
- 13) व 178/0-0570हे.से गोरखपुर विकास प्राधिकरण गोरखपुर का नाम खारिज करके उ.प्र.राज्य औद्योगिक विकास निगम लि.कानपुर का नाम दर्ज करके अभिलेख दुरुस्त होवे।
- 14) प.क.11ख से प्राप्त। रा.नि.नगर /5-9-14खाता सं. 4 से मृतक रामसकल के स्थान पर रामप्रीत व राममिलन व श्रवन कुमार व रामअशीष पुत्रगण रामसकल (पुत्र)का नाम बतौर वारिस दर्ज हो।
- 15) ना.तह. नगर वाद सं. 3004/ T202105310322053/18.12.21 खतौनी फसली 1423-1428 के खाता संख्या-01500, 03081, 01498, 01451, 01497, 00004, से वसीयतकर्ता राम मिलन सोनकर पुत्र स्व० रामसकल सोनकर निवासीगण मुहल्ला लच्छीपुर खास भगवती चौराहा पोस्ट गोरखनाथ तहसील सदर जिला गोरखपुर का नाम खारिज करके उनके स्थान पर वसीयत प्राप्तकर्ता सचिन व विपिन पुत्रगण राम मिलन सोनकर निवासीगण मोहल्ला लच्छीपुर खास भगवती चौराहा पोस्ट गोरखनाथ तहसील सदर शहर गोरखपुर का नाम पंजीकृत वसीयतनामा दिनांक 14.05.2019 के आधार पर बतौर उत्तराधिकारी दर्ज कागजात हो।
- 16) आर०सी०प्रपत्र 9 से प्राप्त रा०नि० बरगदवां वाद सं० 2022518800950002172/14-03-2022 खाता सं० 1494, 1495, 1496, 1499, 1500, 5 से मृतक सचिन पुत्र राममिलन सोनकर के स्थान पर सोनम देवी पत्नी सचिन सोनकर व पिहु सोनकर पुत्री सचिन सोनकर नाबा० उम्र 10वर्ष व आर्या सोनकर पुत्र सचिन सोनकर नाबा० उम्र 08वर्ष (सर० सोनम देवी माता) का नाम बतौर वारिस दर्ज हो।
- 17) पत्रावली मे संलग्न प्रार्थना पत्र पर पृष्ठांकित तहसीलदार सदर गोरखपुर गोरखपुर के आदेश दिनांक 26.4.22 के अनुपालन मे रजिस्टर मालिकान के पृष्ठ सं० 216 के क्रम सं० 470 पर अंकित आदेश तहसीलदार सदर वाद सं० 2552/8.5.08 आ०सं० 798 मि० रकबा 3000 वर्ग फिट ल०मु० 60 ख से संजय कुमार गुप्ता पुत्र श्री प्रहलाद दास गुप्ता पार्टनर गुप्ता विल्डर्स एण्ड कालोनाइजर्स विकट सदर चुंगी धर्मशाला बाजार शहर गोरखपुर मु० आम गोरखपुर विकास प्राधिकरण सविव श्री श्याम मिश्र का नाम का निरस्त करके क्रेता श्री रमाशंकर पाण्डेय पुत्र स्व० बच्चन पाण्डेय नि० खीरी कोठा पो० मधुवन जिला मऊ हा०मु०पुराना गोरखपुर शहर गोरखपुर का नाम बैनामा के आधार पर बतौर सह संक्र० भूमिधर दर्ज हो।
- 18) नायब तहसीलदार नगर वाद सं० 3747/T202205310327460/ 18-01-2023 लच्छीपुर तप्पा कस्बा परगना हवेली तहसील सदर जिला गोरखपुर के खतौनी ग्राम- फसली 1429-1434 के खाता संख्या-00005 के आराजी नं०-798मि०/0.621हे० में से रकबा—3000 वर्गफीट से मृतक रमाशंकर पाण्डेय पुत्र स्व० बच्चन पाण्डेय का नाम खारिज करके उनके स्थान पर श्रीमती उर्मिला पाण्डेय पत्नी स्व० रमाशंकर पाण्डेय व यशवन्त पाण्डेय व बलवन्त पाण्डेय पुत्रगण स्व० रमाशंकर पाण्डेय निवासीगण पुराना गोरखपुर शहर गोरखपुर का नाम वरासत के आधार पर बतौर उत्तराधिकारी दर्ज कागजात हो
- 19) तहसीलदार न्यायिक वाद सं० 4696/ T202305310326377/ 09-03-2024 मौजा लच्छीपुर तप्पा कस्बा परगना हवेली तहसील सदर जिला गोरखपुर की खतौनी संख्या-1429-1434फसली के खाता संख्या-00005 की आराजी नम्बर-798मि० रकबा-2000वर्गफीट यानि-185.873वर्गमीटर भू-राजस्व 60ख से दानकर्ता श्रीमती उर्मिला पाण्डेय पत्नी स्व० रमाशंकर पाण्डेय व बलवन्त पाण्डेय पुत्र स्व० रमाशंकर पाण्डेय निवासीगण 199सी, रामलीला मैदान पुराना गोरखपुर तहसील सदर जिला गोरखपुर का नाम खारिज करके उनके नाम के स्थान पर दानग्रहिता यशवंत कुमार पाण्डेय पुत्र स्व० रमाशंकर पाण्डेय निवासी-ई०डब्लू०एस० 68 सिधारीपुर तहसील सदर जिला गोरखपुर का नाम पंजीकृत दान विलेख दस्तावेज संख्या-13367 दिनांक-29.09.2023 के आधार पर बतौर संक्रमणीय भूमिधर दर्ज कागजात हो।

Data Digitally Signed by:UDAY RAJ RATNA(REVENUE INSPECTOR)

दिनांक/समय/स्थान: 04-06-2025 01:08:35 तहसील : सदर

यह उद्घरण खतौनी इलेक्ट्रॉनिक डिलीवरी सिस्टम द्वारा तैयार की गयी है तथा डाटा डिजिटल हस्ताक्षर द्वारा हस्ताक्षरित है।

मुद्रित कर्ता : SHIV SAGAR तहसील : सदर

मुद्रित दिनांक एवं समय: 04-06-2025 01:08:35

Not Applicable For Online Prints उपरोक्त उद्घरण खतौनी का वेरीफिकेशन <https://upbhulekh.gov.in> Website पर जाकर अथवा QR Code Scan करके किया जा सकता है।





उद्धरण खतौनी



उद्धरण क्रमांक : 217363202506485

ग्राम क्रमांक : 217363	ग्राम का नाम (परगना) : लच्छीपुर(हवेली)	तहसील : सदर	जनपद : गोरखपुर	फसली वर्ष : 1429-1434 (01 जुलाई, 2021 से 30 जून, 2027)	भाग : 1	(1)खाता संख्या : 00005
---------------------------	---	----------------	-------------------	---	------------	---------------------------

श्रेणी : 1 / ऐसी भूमि, जिसमें सरकार अथवा गाँवसभा या अन्य स्थानीय अधिकारिकी जिसे 1950 ई. के उ. प्र. ज. वि. एवं भू. व्य. अधि. की धारा 117 - क के अधीन भूमि का प्रबन्ध सौंपा गया हो, खेती करता हो।

खातेदार का विवरण		खातेदारी प्रारम्भ होने का विवरण		भूमि का विवरण		खातेदार का अंश		
खसरा/ गाटा संख्या	(2) नाम/पिता-पति-संरक्षक-प्रबंधक का नाम / जाति कोड / आधार नं० (अन्तिम चार अंक) अथवा पैन नं० (6-9 स्थान के अंक) / पता / जन्मतिथि (अवयस्क हेतु)	(3) न्यायालय का नाम / कम्प्यूटरीकृत वाद संख्या अथवा आदेश संख्या / आदेश का दिनांक / जोत का आधार	(4) वर्ष	(5) गाटा (यूनीक कोड)	(6) गाटे का कुल क्षेत्रफल (हे.)	(7) हिस्से में	(8) क्षेत्रफल में (हे.)	(9) खातेदार द्वारा देय भू- राजस्व
941मि.	1) गोरखपुर विकास प्रधिकरण गोरखपुर / / .			941मि. (2173630941200111)	0.0410	1) 1/1	1) 0.0410	1.02
							0.0410	

कुल गाटे- 1 कुल क्षेत्रफल- 0.0410 (हेक्टेयर) कुल भू-राजस्व - 1.02 रुपये कुल अंश का क्षेत्रफल - (0.0410)(हेक्टेयर)

नामान्तरण / परिवर्तन का विवरण		खारिज किया गया			दर्ज किया गया		
(10) न्यायालय का नाम / कम्प्यूटरीकृत वाद संख्या अथवा आदेश संख्या / आदेश का दिनांक / नामान्तरण का आधार / डिजिटल हस्ताक्षर नाम / डिजिटल हस्ताक्षर दिनांक	(11) नाम / पिता-पति- संरक्षक-प्रबंधक का नाम / जाति कोड / आधार नं० (अन्तिम चार अंक) अथवा पैन नं० (6-9 स्थान के अंक) / पता /	(12) गाटे का खसरा नम्बर / यूनीक कोड	(13) क्षेत्रफल (हे.)	(14) नाम / पिता-पति- संरक्षक-प्रबंधक का नाम / जाति कोड / आधार नं० (अन्तिम चार अंक) अथवा पैन नं० (6-9 स्थान के अंक) / पता /	(15) गाटे का खसरा नम्बर / यूनीक कोड	(16) क्षेत्रफल (हे.)	

	जन्मतिथि (अवयस्क हेतु)			जन्मतिथि (अवयस्क हेतु)	
		941मि. (2173630941200111)			941मि.(2173630941200111)

(17)भूमि के सम्बन्ध में विचाराधीन राजस्व वाद/वादों की कम्प्यूटरीकृत संख्या :

(18)बंधक/बंधक-मुक्त होने की स्थिति

(18.1)बंधक होने की स्थिति (संस्था अथवा बैंक का नाम/कोड/बंधक का दिनांक/धनराशि/आवेदन संख्या/खातेदार(पिता-पति-संरक्षक)) :

(18.2)बंधक-मुक्त होने की स्थिति (संस्था अथवा बैंक का नाम/कोड/बंधक-मुक्त का दिनांक/धनराशि/आवेदन संख्या/खातेदार(पिता-पति-संरक्षक)) :

(19)अभ्युक्ति :

पूर्व आदेशों का विवरण

- 1) पूर्व खतौनी से ----1-नोट- आदेश हवाला खाता सं.2578(1)पर दर्ज है पालन हो। 2- तहसीलदार सदर वाद सं.893/650/7-12-04 आ.सं.798मि.रकबा 35-37वर्गमीटर ल.मु.60ख से संजय कुमार गुप्ता पुत्र श्री प्रहलाद दास गुप्ता पार्टनर गुप्ता विल्डर्स एण्ड कालोनाईजर्स निकट सदर चुगी
- 2) धर्मशाला बाजार शहर गोरखपुर मुख्तारेआम गोरखपुर विकास प्रा.गो.द्वारा सचिव श्री मंतलाल का नाम निरस्त करके श्री विजय कुमार मोदनवाल पुत्र जंगबहादुर मोदनवाल नि.एच.आई.जी.123शास्त्री पुरम शहर गोरखपुर का नाम पंजीकृत बैनामा के आधार पर बतौर सह संक्रमणीय भूमिधर दर्ज होवे।
- 3) 3-तहसीलदार न्यायिक वाद सं.3867/7-8-04आ.नं. 684रकबा 0-08-50डि.ल.60ख से गोरखपुर विकास प्राधिकरण गोरखपुर का नाम खारिज करके रामसकल पुत्र सीताराम व रामप्रीत व राममिलन व श्रवण कुमार व रामअशीष पुत्रगण रामसकल ग्रामवासी का नाम बैनामा के आधार पर बतौर
- 4) संक्रमणीय भूमिधर दर्ज होवे।
- 5) 4-तहसीलदार सदर वाद सं.2886/2127/8-9-03 खतौनी सन् 1405से 1410फ.के खाता सं.5आ.नं. 798मि.रकबा 944-94वर्गफुट लगान मु.60ख से संजय कुमार गुप्ता पुत्र प्रहलाद दास गुप्ता पार्टनर गुप्ता विल्डर्स एण्ड कालोनाईजर्स निकट सदर चुगी धर्मशाला बाजार शहर गोरखपुर मुख्तारेआम गोरखपुर
- 6) विकास प्राधिकरण द्वारा सचिव श्री मन्तलाल का नाम निरस्त होकर रामवदन यादव पुत्र वहादुर यादव नि.ग्राम व पो.जमीपुर जिला आजमगढ़ का नाम बैनामा के आधार पर बतौर सह संक्रमणीय भूमिधर दर्ज होवे।
- 7) प्रार्थना पत्र पर पृष्ठांकित आदेश ना.त.सदर के आदेश दिनांक 24-6-09के अनुपालन मे रजिस्टर मालिकान सन 2003-05के पृष्ठ सं.209के क्रम सं.405पर अंकित आदेश ना.त.नगर वाद सं.929/28-6-05आ.न.798 रकबा 35-37वर्गमीटर भू.मु.60ख से विजय कुमार मोदनवाल पुत्र श्री जंगबहादुर मोदनवाल नि.एच.आई.
- 8) जी.123शास्त्रीपुरम शहर गोरखपुर का नाम खारिज होकर श्रीमती नीतू चौरसिया पत्नी रमेश कुमार चौरसिया नि. रायपुर पो.पीपीगंज जि.गोरखपुर का नाम बतौर संक्रमणीय भूमिधर दर्ज होवे।
- 9) तहसीलदार सदर वाद सं.1765/25-6-11आ.सं.798मि. कुल रकबा 0-054हे.मा.60ख से संजय कुमार गुप्ता पुत्र श्री प्रहलाद दास गुप्ता पार्टनर गुप्ता विल्डर्स एण्ड कालोनाईजर्स निकट सदर चुगी धर्मशाला बाजार शहर गोरखपुर बहैसियत मुख्तारेआम गोरखपुर विकास प्राधिकरण द्वारा सचिव श्री मन्तलाल का नाम खारिज करके श्रीमती
- 10) सीमा श्रीवास्तव पत्नी श्री शिवशंकर श्रीवास्तव व शिव शंकर श्रीवास्तव पुत्र स्व.भागवत प्रसाद श्रीवास्तव नि. ग्राम बेलवाजोर पो.महराजगंज जिला बस्ती का नाम पंजीकृत बैनामा दिनांक 29-3-2003के सत्यप्रतिलिपि के आधार पर अंकित हो।
- 11) मूल पत्रावली से प्राप्त उपजिलाधिकारी सदर गोरखपुर वाद सं.522/253/11/15-9-2011उ.प्र.स्टेट इण्डस्ट्रियल डे.का.लि.वनाम् गोरखपुर विकास प्राधिकरण गोरखपुर के अन्तर्गत धारा 33/39भू.रा.अधि.वावत ग्राम लच्छीपुर तप्पा कस्बा परगना हवेली तहसील सदर जिला गोरखपुर में आदेश हुआ कि आ.सं.176/0-0770ह.व 177/0-8740

- 12) हे.व 179/0-6880हे.व 180/0-1010हे.182/0-1900हे. व 184/0-2470हे.व 185/0-7980हे.व 186/0-5390हे. व 187/0-7770हे.व 188/0-1130हे.व 190/0-2950हे. व 192/0-4780हे.,193/0-3280हे.195/0-3640हे. व 202/0-2670हे.व 203/0-4010हे.,204/0-5510हे., व 205/0-7090हे.,625/1-5860हे.,627/0-6360हे.
- 13) व 178/0-0570हे.से गोरखपुर विकास प्राधिकरण गोरखपुर का नाम खारिज करके उ.प्र.राज्य औद्योगिक विकास निगम लि.कानपुर का नाम दर्ज करके अभिलेख दुरूस्त होवे।
- 14) प.क.11ख से प्राप्त। रा.नि.नगर /5-9-14खाता सं. 4 से मृतक रामसकल के स्थान पर रामप्रीत व राममिलन व श्रवन कुमार व रामअशीष पुत्रगण रामसकल (पुत्र)का नाम बतौर वारिस दर्ज हो।
- 15) ना.तह. नगर वाद सं. 3004/ T202105310322053/18.12.21 खतौनी फसली 1423-1428 के खाता संख्या-01500, 03081, 01498, 01451, 01497, 00004, से वसीयतकर्ता राम मिलन सोनकर पुत्र स्व० रामसकल सोनकर निवासीगण मुहल्ला लच्छीपुर खास भगवती चौराहा पोस्ट गोरखनाथ तहसील सदर जिला गोरखपुर का नाम खारिज करके उनके स्थान पर वसीयत प्राप्तकर्ता सचिन व विपिन पुत्रगण राम मिलन सोनकर निवासीगण मोहल्ला लच्छीपुर खास भगवती चौराहा पोस्ट गोरखनाथ तहसील सदर शहर गोरखपुर का नाम पंजीकृत वसीयतनामा दिनांक 14.05.2019 के आधार पर बतौर उत्तराधिकारी दर्ज कागजात हो।
- 16) आर०सी०प्रपत्र 9 से प्राप्त रा०नि० बरगदवां वाद सं० 2022518800950002172/14-03-2022 खाता सं० 1494, 1495, 1496, 1499, 1500, 5 से मृतक सचिन पुत्र राममिलन सोनकर के स्थान पर सोनम देवी पत्नी सचिन सोनकर व पिहु सोनकर पुत्री सचिन सोनकर नाबा० उम्र 10वर्ष व आर्या सोनकर पुत्र सचिन सोनकर नाबा० उम्र 08वर्ष (सर० सोनम देवी माता) का नाम बतौर वारिस दर्ज हो।
- 17) पत्रावली मे संलग्न प्रार्थना पत्र पर पृष्ठांकित तहसीलदार सदर गोरखपुर गोरखपुर के आदेश दिनांक 26.4.22 के अनुपालन मे रजिस्टर मालिकान के पृष्ठ सं० 216 के क्रम सं० 470 पर अंकित आदेश तहसीलदार सदर वाद सं० 2552/8.5.08 आ०सं० 798 मि० रकबा 3000 वर्ग फिट ल०मु० 60 ख से संजय कुमार गुप्ता पुत्र श्री प्रहलाद दास गुप्ता पार्टनर गुप्ता विल्डर्स एण्ड कालोनाइजर्स विकट सदर चुंगी धर्मशाला बाजार शहर गोरखपुर मु० आम गोरखपुर विकास प्राधिकरण सचिव श्री श्याम मिश्र का नाम का निरस्त करके क्रेता श्री रमाशंकर पाण्डेय पुत्र स्व० बच्चन पाण्डेय नि० खीरी कोठा पो० मधुवन जिला मऊ हा०मु०पुराना गोरखपुर शहर गोरखपुर का नाम बैनामा के आधार पर बतौर सह संक्र० भूमिधर दर्ज हो।
- 18) नायब तहसीलदार नगर वाद सं० 3747/T202205310327460/ 18-01-2023 लच्छीपुर तप्पा कस्बा परगना हवेली तहसील सदर जिला गोरखपुर के खतौनी ग्राम- फसली 1429-1434 के खाता संख्या-00005 के आराजी नं०-798मि०/0.621हे० में से रकबा 3000 वर्गफीट से मृतक रमाशंकर पाण्डेय पुत्र स्व० बच्चन पाण्डेय का नाम खारिज करके उनके स्थान पर श्रीमती उर्मिला पाण्डेय पत्नी स्व० रमाशंकर पाण्डेय व यशवन्त पाण्डेय व बलवन्त पाण्डेय पुत्रगण स्व० रमाशंकर पाण्डेय निवासीगण पुराना गोरखपुर शहर गोरखपुर का नाम वरासत के आधार पर बतौर उत्तराधिकारी दर्ज कागजात हो
- 19) तहसीलदार न्यायिक वाद सं० 4696/ T202305310326377/ 09-03-2024 मौजा लच्छीपुर तप्पा कस्बा परगना हवेली तहसील सदर जिला गोरखपुर की खतौनी संख्या-1429-1434फसली के खाता संख्या-00005 की आराजी नम्बर-798मि० रकबा-2000वर्गफीट यानि-185.873वर्गमीटर भू-राजस्व 60ख से दानकर्ता श्रीमती उर्मिला पाण्डेय पत्नी स्व० रमाशंकर पाण्डेय व बलवन्त पाण्डेय पुत्र स्व० रमाशंकर पाण्डेय निवासीगण 199सी. रामलीला मैदान पुराना गोरखपुर तहसील सदर जिला गोरखपुर का नाम खारिज करके उनके नाम के स्थान पर दानग्रहिता यशवन्त कुमार पाण्डेय पुत्र स्व० रमाशंकर पाण्डेय निवासी-ई०डब्ल्यू०एस० 68 सिधारीपुर तहसील सदर जिला गोरखपुर का नाम पंजीकृत दान विलेख दस्तावेज संख्या-13367 दिनांक-29.09.2023 के आधार पर बतौर संक्रमणीय भूमिधर दर्ज कागजात हो।

Data Digitally Signed by:UDAY RAJ RATNA(REVENUE INSPECTOR)


दिनांक/समय/स्थान: 04-06-2025 01:09:35 तहसील : सदर

यह उद्घरण खतौनी इलेक्ट्रॉनिक डिलीवरी सिस्टम द्वारा तैयार की गयी है तथा डाटा डिजिटल हस्ताक्षर द्वारा हस्ताक्षरित है।

मुद्रित कर्ता : SHIV SAGAR तहसील : सदर

मुद्रित दिनांक एवं समय: 04-06-2025 01:09:35

Not Applicable For Online Prints उपरोक्त उद्घरण खतौनी का वेरीफिकेशन <https://upbhulekh.gov.in> Website पर जाकर अथवा QR Code Scan करके किया जा सकता है





उद्धरण खतौनी



उद्धरण क्रमांक : 217363202506477

ग्राम क्रमांक : 217363 ग्राम का नाम (परगना) : लच्छीपुर(हवेली) तहसील : सदर जनपद : गोरखपुर फसली वर्ष : 1429-1434 (01 जुलाई, 2021 से 30 जून, 2027) भाग : 1 (1)खाता संख्या : 00005

श्रेणी : 1 / ऐसी भूमि, जिसमें सरकार अथवा गाँवसभा या अन्य स्थानीय अधिकारिकी जिसे 1950 ई. के उ. प्र. ज. वि. एवं भू. व्य. अधि. की धारा 117 - क के अधीन भूमि का प्रबन्ध सौंपा गया हो, खेती करता हो।

खातेदार का विवरण		खातेदारी प्रारम्भ होने का विवरण		भूमि का विवरण		खातेदार का अंश		
(1)	(2)	(3)	(4)	(5)	(6)	(7)	(8)	(9)
खसरा/गाटा संख्या	नाम/पिता-पति-संरक्षक-प्रबंधक का नाम / जाति कोड / आधार नं० (अन्तिम चार अंक) अथवा पैन नं० (6-9 स्थान के अंक) / पता / जन्मतिथि (अवयस्क हेतु)	न्यायालय का नाम / कम्प्यूटरीकृत वाद संख्या अथवा आदेश संख्या / आदेश का दिनांक / जोत का आधार	वर्ष	गाटा (यूनीक कोड)	गाटे का कुल क्षेत्रफल (हे.)	हिस्से में	क्षेत्रफल में (हे.)	खातेदार द्वारा देय भू-राजस्व
804मि.	1) गोरखपुर विकास प्रधिकरण गोरखपुर /			804मि. (2173630804200111)	0.3450	1) 1/1	1) 0.3450	8.63
							0.3450	

कुल गाटे - 1 कुल क्षेत्रफल - 0.3450 (हेक्टेयर) कुल भू-राजस्व - 8.63 रुपये कुल अंश का क्षेत्रफल - (0.3450) (हेक्टेयर)

नामान्तरण / परिवर्तन का विवरण		खारिज किया गया			दर्ज किया गया		
(10)	(11)	(12)	(13)	(14)	(15)	(16)	
न्यायालय का नाम / कम्प्यूटरीकृत वाद संख्या अथवा आदेश संख्या / आदेश का दिनांक / नामान्तरण का आधार / डिजिटल हस्ताक्षर नाम / डिजिटल हस्ताक्षर दिनांक	नाम / पिता-पति-संरक्षक-प्रबंधक का नाम / जाति कोड / आधार नं० (अन्तिम चार अंक) अथवा पैन नं० (6-9 स्थान के अंक) / पता /	गाटे का खसरा नम्बर / यूनीक कोड	क्षेत्रफल (हे.)	नाम / पिता-पति-संरक्षक-प्रबंधक का नाम / जाति कोड / आधार नं० (अन्तिम चार अंक) अथवा पैन नं० (6-9 स्थान के अंक) / पता /	गाटे का खसरा नम्बर / यूनीक कोड	क्षेत्रफल (हे.)	

	जन्मतिथि (अवयस्क हेतु)		जन्मतिथि (अवयस्क हेतु)	
		804मि. (2173630804200111)		804मि.(2173630804200111)

(17)भूमि के सम्बन्ध में विचाराधीन राजस्व वाद/वादों की कम्प्यूटरीकृत संख्या :

(18)बंधक/बंधक-मुक्त होने की स्थिति

(18.1)बंधक होने की स्थिति (संस्था अथवा बैंक का नाम/कोड/बंधक का दिनांक/धनराशि/आवेदन संख्या/खातेदार(पिता-पति-संरक्षक)) :

(18.2)बंधक-मुक्त होने की स्थिति (संस्था अथवा बैंक का नाम/कोड/बंधक-मुक्त का दिनांक/धनराशि/आवेदन संख्या/खातेदार(पिता-पति-संरक्षक)) :

(19)अभ्युक्ति :

पूर्व आदेशों का विवरण

- 1) पूर्व खतौनी से ----1-नोट- आदेश हवाला खाता सं.2578(1)पर दर्ज है पालन हो। 2- तहसीलदार सदर वाद सं.893/650/7-12-04 आ.सं.798मि.रकबा 35-37वर्गमीटर ल.मु.60ख से संजय कुमार गुप्ता पुत्र श्री प्रहलाद दास गुप्ता पार्टनर गुप्ता विल्डर्स एण्ड कालोनाईजर्स निकट सदर चुंगी
- 2) धर्मशाला बाजार शहर गोरखपुर मुख्तारेआम गोरखपुर विकास प्रा.गो.द्वारा सचिव श्री मन्तलाल का नाम निरस्त करके श्री विजय कुमार मोदनवाल पुत्र जंगबहादुर मोदनवाल नि.एच.आई.जी.123शास्त्री पुरम शहर गोरखपुर का नाम पंजीकृत बैनामा के आधार पर वतौर सह संक्रमणीय भूमिधर दर्ज होवे।
- 3) 3-तहसीलदार न्यायिक वाद सं.3867/7-8-04आ.नं. 684रकबा 0-08-50डि.ल.60ख से गोरखपुर विकास प्राधिकरण गोरखपुर का नाम खारिज करके रामसकल पुत्र सीताराम व रामप्रीत व राममिलन व श्रवण कुमार व रामअशीष पुत्रगण रामसकल ग्रामवासी का नाम बैनामा के आधार पर बतौर
- 4) संक्रमणीय भूमिधर दर्ज होवे।
- 5) 4-तहसीलदार सदर वाद सं.2886/2127/8-9-03 खतौनी सन् 1405से 1410फ.के खाता सं.5आ.नं. 798मि.रकबा 944-94वर्गफुट लगान मु.60ख से संजय कुमार गुप्ता पुत्र प्रहलाद दास गुप्ता पार्टनर गुप्ता विल्डर्स एण्ड कालोनाईजर्स निकट सदर चुंगी धर्मशाला बाजार शहर गोरखपुर मुख्तारेआम गोरखपुर
- 6) विकास प्राधिकरण द्वारा सचिव श्री मन्तलाल का नाम निरस्त होकर रामवदन यादव पुत्र वहादुर यादव नि.ग्राम व पो.जमीपुर जिला आजमगढ़ का नाम बैनामा के आधार पर बतौर सह संक्रमणीय भूमिधर दर्ज होवे।
- 7) प्रार्थना पत्र पर पृष्ठांकित आदेश ना.त.सदर के आदेश दिनांक 24-6-09के अनुपालन मे रजिस्टर मालिकान सन 2003-05के पृष्ठ सं.209के क्रम सं.405पर अंकित आदेश ना.त.नगर वाद सं.929/28-6-05आ.न.798 रकबा 35-37वर्गमीटर भू.मु.60ख से विजय कुमार मोदनवाल पुत्र श्री जंगबहादुर मोदनवाल नि.एच.आई.
- 8) जी.123शास्त्रीपुरम शहर गोरखपुर का नाम खारिज होकर श्रीमती नीतू चौरसिया पत्नी रमेश कुमार चौरसिया नि. रायपुर पो.पीपीगंज जि.गोरखपुर का नाम वतौर संक्रमणीय भूमिधर दर्ज होवे।
- 9) तहसीलदार सदर वाद सं.1765/25-6-11आ.सं.798मि. कुल रकबा 0-054हे.मा.60ख से संजय कुमार गुप्ता पुत्र श्री प्रहलाद दास गुप्ता पार्टनर गुप्ता विल्डर्स एण्ड कालोनाईजर्स निकट सदर चुंगी धर्मशाला बाजार शहर गोरखपुर बहैसियत मुख्तारेआम गोरखपुर विकास प्राधिकरण द्वारा सचिव श्री मन्तलाल का नाम खारिज करके श्रीमती
- 10) सीमा श्रीवास्तव पत्नी श्री शिवशंकर श्रीवास्तव व शिव शंकर श्रीवास्तव पुत्र स्व.भागवत प्रसाद श्रीवास्तव नि. ग्राम बेलवाजोर पो.महराजगंज जिला बस्ती का नाम पंजीकृत बैनामा दिनांक 29-3-2003के सत्यप्रतिलिपि के आधार पर अंकित हो।
- 11) मूल पत्रावली से प्राप्त उपजिलाधिकारी सदर गोरखपुर वाद सं.522/253/11/15-9-2011उ.प्र.स्टेट इण्डस्ट्रियल डे.का.लि.वनाम् गोरखपुर विकास प्राधिकरण गोरखपुर के अन्तर्गत धारा 33/39भू.रा.अधि.वावत ग्राम लच्छीपुर तम्पा कस्बा परगना हवेली तहसील सदर जिला गोरखपुर में आदेश हुआ कि आ.सं.176/0-0770ह.व 177/0-8740

- 12) हे.व 179/0-6880हे.व 180/0-1010हे.182/0-1900हे. व 184/0-2470हे.व 185/0-7980हे.व 186/0-5390हे. व 187/0-7770हे.व 188/0-1130हे.व 190/0-2950हे. व 192/0-4780हे.,193/0-3280हे.195/0-3640हे. व 202/0-2670हे.व 203/0-4010हे.,204/0-5510हे., व 205/0-7090हे.,625/1-5860हे.,627/0-6360हे.
- 13) व 178/0-0570हे.से गोरखपुर विकास प्राधिकरण गोरखपुर का नाम खारिज करके उ.प्र.राज्य औद्योगिक विकास निगम लि.कानपुर का नाम दर्ज करके अभिलेख दुरूस्त होवे।
- 14) प.क.11ख से प्राप्त। रा.नि.नगर /5-9-14खाता सं. 4 से मृतक रामसकल के स्थान पर रामप्रीत व राममिलन व श्रवन कुमार व रामअशीष पुत्रगण रामसकल (पुत्र)का नाम बतौर वारिस दर्ज हो।
- 15) ना.तह. नगर वाद सं. 3004/ T202105310322053/18.12.21 खतौनी फसली 1423-1428 के खाता संख्या-01500, 03081, 01498, 01451, 01497, 00004, से वसीयतकर्ता राम मिलन सोनकर पुत्र स्व० रामसकल सोनकर निवासीगण मुहल्ला लच्छीपुर खास भगवती चौराहा पोस्ट गोरखनाथ तहसील सदर जिला गोरखपुर का नाम खारिज करके उनके स्थान पर वसीयत प्राप्तकर्ता सचिन व विपिन पुत्रगण राम मिलन सोनकर निवासीगण मोहल्ला लच्छीपुर खास भगवती चौराहा पोस्ट गोरखनाथ तहसील सदर शहर गोरखपुर का नाम पंजीकृत वसीयतनामा दिनांक 14.05.2019 के आधार पर बतौर उत्तराधिकारी दर्ज कागजात हो।
- 16) आर०सी०प्रपत्र 9 से प्राप्त रा०नि० बरगदवां वाद सं० 2022518800950002172/14-03-2022 खाता सं० 1494, 1495, 1496, 1499, 1500, 5 से मृतक सचिन पुत्र राममिलन सोनकर के स्थान पर सोनम देवी पत्नी सचिन सोनकर व पिहु सोनकर पुत्री सचिन सोनकर नाबा० उम्र 10वर्ष व आर्या सोनकर पुत्र सचिन सोनकर नाबा० उम्र 08वर्ष (सर० सोनम देवी माता) का नाम बतौर वारिस दर्ज हो।
- 17) पत्रावली मे संलग्न प्रार्थना पत्र पर पृष्ठांकित तहसीलदार सदर गोरखपुर गोरखपुर के आदेश दिनांक 26.4.22 के अनुपालन मे रजिस्टर मालिकान के पृष्ठ सं० 216 के क्रम सं० 470 पर अंकित आदेश तहसीलदार सदर वाद सं० 2552/8.5.08 आ०सं० 798 मि० रकवा 3000 वर्ग फिट ल०मु० 60 ख से संजय कुमार गुप्ता पुत्र श्री प्रहलाद दास गुप्ता पार्टनर गुप्ता विल्डर्स एण्ड कालोनाइजर्स विकट सदर चुंगी धर्मशाला बाजार शहर गोरखपुर मु० आम गोरखपुर विकास प्राधिकरण सविव श्री श्याम मिश्र का नाम का निरस्त करके क्रेता श्री रमाशंकर पाण्डेय पुत्र स्व० बच्चन पाण्डेय नि० खीरी कोठा पो० मधुवन जिला मऊ हा०मु०पुराना गोरखपुर शहर गोरखपुर का नाम बैनामा के आधार पर बतौर सह संक्र० भूमिधर दर्ज हो।
- 18) नायब तहसीलदार नगर वाद सं० 3747/T202205310327460/ 18-01-2023 लच्छीपुर तप्पा कस्बा परगना हवेली तहसील सदर जिला गोरखपुर के खतौनी ग्राम- फसली 1429-1434 के खाता संख्या-00005 के आराजी नं०-798मि०/0.621हे० में से रकबा—3000 वर्गफीट से मृतक रमाशंकर पाण्डेय पुत्र स्व० बच्चन पाण्डेय का नाम खारिज करके उनके स्थान पर श्रीमती उर्मिला पाण्डेय पत्नी स्व० रमाशंकर पाण्डेय व यशवन्त पाण्डेय व बलवन्त पाण्डेय पुत्रगण स्व० रमाशंकर पाण्डेय निवासीगण पुराना गोरखपुर शहर गोरखपुर का नाम वरासत के आधार पर बतौर उत्तराधिकारी दर्ज कागजात हो
- 19) तहसीलदार न्यायिक वाद सं० 4696/ T202305310326377/ 09-03-2024 मौजा लच्छीपुर तप्पा कस्बा परगना हवेली तहसील सदर जिला गोरखपुर की खतौनी संख्या-1429-1434फसली के खाता संख्या-00005 की आराजी नम्बर-798मि० रकबा-2000वर्गफीट यानि-185.873वर्गमीटर भू-राजस्व 60ख से दानकर्ता श्रीमती उर्मिला पाण्डेय पत्नी स्व० रमाशंकर पाण्डेय व बलवन्त पाण्डेय पुत्र स्व० रमाशंकर पाण्डेय निवासीगण 199सी, रामलीला मैदान पुराना गोरखपुर तहसील सदर जिला गोरखपुर का नाम खारिज करके उनके नाम के स्थान पर दानग्रहिता यशवंत कुमार पाण्डेय पुत्र स्व० रमाशंकर पाण्डेय निवासी-ई०डब्लू०एस० 68 सिधारीपुर तहसील सदर जिला गोरखपुर का नाम पंजीकृत दान विलेख दस्तावेज संख्या-13367 दिनांक-29.09.2023 के आधार पर बतौर संक्रमणीय भूमिधर दर्ज कागजात हो।

Data Digitally Signed by:UDAY RAJ RATNA(REVENUE INSPECTOR)

दिनांक/समय/स्थान: 04-06-2025 01:04:39 तहसील : सदर

यह उद्घरण खतौनी इलेक्ट्रॉनिक डिलीवरी सिस्टम द्वारा तैयार की गयी है तथा डाटा डिजिटल हस्ताक्षर द्वारा हस्ताक्षरित है।

मुद्रित कर्ता : SHIV SAGAR तहसील : सदर

मुद्रित दिनांक एवं समय: 04-06-2025 01:04:39

Not Applicable For Online Prints उपरोक्त उद्घरण खतौनी का वेरीफिकेशन <https://upbhulekh.gov.in> Website पर जाकर अथवा QR Code Scan करके किया जा सकता है।



Hindi

उद्धरण खतौनी (अप्रमाणित प्रति)

04/June/2025 02:05:06 PM

जनपद : गोरखपुर
ग्राम कोड : 217363

तहसील : सदर
फसली वर्ष : 1425-1430 (01 जुलाई, 2017 से 30 जून, 2023)

ग्राम : लच्छीपुर
खाता संख्या : 00009

श्रेणी : 1/ऐसी भूमि, जिसमें सरकार अथवा गाँवसभा या अन्य स्थानीय अधिकारिकी जिसे 1950 ई. के उ. प्र. ज. वि. एवं भू. व्य. अधि. की धारा 117 - क के अधीन भूमि का प्रबन्ध सौंपा गया हो, खेती करता हो।

खसरा/ गाटा संख्या	(2) नाम/पिता-पति-संरक्षक-प्रबंधक का नाम / जाति कोड / आधार नं० (अन्तिम चार अंक) अथवा पैन नं० (6-9 स्थान के अंक) / पता / जन्मतिथि (अवयस्क हेतु)	खातेदारी प्रारम्भ होने का विवरण		भूमि का विवरण			खातेदार का अंश	
		(3) न्यायालय का नाम / कम्प्यूटरीकृत वाद संख्या अथवा आदेश संख्या / आदेश का दिनांक / जोत का आधार	(4) वर्ष	(5) गाटा (यूनीक कोड)	(6) गाटे का कुल क्षेत्रफल(हे०)	(7) हिस्से में	(8) क्षेत्रफल में(हे०)	(9) खातेदार द्वारा देय भू-राजस्व
804मि.	1) राज्य सरकार भूमि सीमा रोपण विभाग गोरखपुर / /			804मि. (2173630804200211)	0.1130	1) 1/1	1) 0.1130	2.83
							0.1130	

कुल गाटे :

कुल क्षेत्रफल : (हेक्टेयर)

कुल भू-राजस्व : रुपये

कुल अंश का क्षेत्रफल : (हेक्टेयर)

Hindi

उद्धरण खतौनी (अप्रमाणित प्रति)

04/June/2025 01:59:32 PM

जनपद : गोरखपुर
ग्राम कोड : 217363

तहसील : सदर
फसली वर्ष : 1425-1430 (01 जुलाई, 2017 से 30 जून, 2023)

ग्राम : लच्छीपुर
खाता संख्या : 00009

श्रेणी : 1/ऐसी भूमि, जिसमें सरकार अथवा गाँवसभा या अन्य स्थानीय अधिकारिकी जिसे 1950 ई. के उ. प्र. ज. वि. एवं भू. व्य. अधि. की धारा 117 - क के अधीन भूमि का प्रबन्ध सौंपा गया हो, खेती करता हो।

खातेदार का विवरण		खातेदारी प्रारम्भ होने का विवरण		भूमि का विवरण		खातेदार का अंश		
(1)	(2)	(3)	(4)	(5)	(6)	(7)	(8)	(9)
खसरा/ गाटा संख्या	नाम/पिता-पति-संरक्षक-प्रबंधक का नाम / जाति कोड / आधार नं० (अन्तिम चार अंक) अथवा पैन नं० (6-9 स्थान के अंक) / पता / जन्मतिथि (अवयस्क हेतु)	न्यायालय का नाम / कम्प्यूटरीकृत वाद संख्या अथवा आदेश संख्या / आदेश का दिनांक / जोत का आधार	वर्ष	गाटा (यूनीक कोड)	गाटे का कुल क्षेत्रफल(हे०)	हिस्से में	क्षेत्रफल में(हे०)	खातेदार द्वारा देय भू-राजस्व



भूलेख - खतौनी
राजस्व परिषद, उत्तर प्रदेश

कुल गाटे :

कुल क्षेत्रफल : (हेक्टेयर)

कुल भू-राजस्व : रुपये

कुल अंश का क्षेत्रफल : (हेक्टेयर)

(10)	(11)	(12)	(13)	(14)	(15)	(16)
न्यायालय का नाम / कम्प्यूटरीकृत वाद संख्या अथवा आदेश संख्या / आदेश का दिनांक / नामान्तरण का आधार / डिजिटल हस्ताक्षर नाम (पदनाम) / डिजिटल हस्ताक्षर दिनांक	नाम/पिता-पति-संरक्षक-प्रबंधक का नाम / जाति कोड / आधार नं० (अन्तिम चार अंक) अथवा पैन नं० (6-9 स्थान के अंक) / पता / जन्मतिथि (अवयस्क हेतु)	गाटे का खसरा नम्बर / यूनीक कोड	क्षेत्रफल(हे०)	नाम/पिता-पति-संरक्षक-प्रबंधक का नाम / जाति कोड / आधार नं० (अन्तिम चार अंक) अथवा पैन नं० (6-9 स्थान के अंक) / पता / जन्मतिथि (अवयस्क हेतु)	गाटे का खसरा नम्बर / यूनीक कोड	क्षेत्रफल(हे०)

(17) भूमि के सम्बन्ध में विचारार्थीन राजस्व वाद की कम्प्यूटरीकृत संख्या

(18) बंधक/बंधक-मुक्त होने की स्थिति

(18.1) बंधक होने की स्थिति (संस्था अथवा बैंक का नाम/कोड/बंधक का दिनांक/धनराशि/आवेदन संख्या/खातेदार(पिता-पति-संरक्षक))

(18.2) बंधक-मुक्त होने की स्थिति (संस्था अथवा बैंक का नाम/कोड/बंधक-मुक्त का दिनांक/धनराशि/आवेदन संख्या/खातेदार(पिता-पति-संरक्षक)) :

अभ्युक्ति :

पूर्व आदेशों का विवरण :

1) घरताना से प्राप्त पत्रांक सं.9046/28-6-2000कार्यालय सक्षम प्राधिकारी नगर भूमि सीमा रोपण गोरखपुर शिवमोहन पुत्र हीरा नि.लच्छीपुर शहर गोरखपुर द्वारा विवरणी सं.2647प्रस्तुत किया गया जिसमे आदेश दिनांक 26-11-81द्वारा ग्राम लच्छीपुर आ.न.959/0.37 डि.,869मि./0.38डि.,870मि./0.53डि.कुल 1.02डि.का

2) 1/2भाग यानी 0.51डि.आ.न.898/0.32डि.,884/ 0.53डि.,885/05डि.कुल 0.90डि.का 1/3भाग यानी 0.30डि.भूमि सीमाधिक्य घोषित की गयी उक्त भूमिपर राज्य सरकार का नाम अंकित हुआ मन्नीय जिला जज गोरखपुर द्वारा अपील सं.17/96मे पारित आदेश दि. 20-1-97द्वारा सक्षम प्राधिकारी के आदेश दिनांक

3) 26-11-81को निरस्त करते हुए पत्रावली को रिमांड कर दिया गया है।

4) प्रार्थना पत्र वालकृष्ण पर पारित तहसीलदार सदर के आदेश दिनांक 23-12-09एवं 19-1-10के अनुपालन में। मा.उच्च न्यायालय इलाहाबाद रिविजेशन नं. 66702-05/6-2-09/13-2-09बटोही आदि वनाम् उ.प्र.सरकार में आदेश हुआ कि Inview of this statement made by learned standing

5) council appearing on behalf the respondents state and in view of the fact that Act has been repealed and in the reppaled Act provision has been made that the holders of the urban land who are in actual physical possession thier land shall not be

repealed Act.

7) नोट-मृतक बुद्धिराम का आदेश हवाला खाता सं. 1589 पर दर्ज है, पालन हो।

8) तहसीलदार सदर जरिये प्रार्थनापत्र बालकृष्ण पर पारित आदेश दिनांक 30-8-14 रिपोर्ट लेखपाल / रा.नि.नगर आदेशानुसार तहसीलदार सदर महोदय गोरखपुर दि.30-8-14 ग्राम लच्छीपुर तप्पा कस्बा पर, हवेली तह.सदर गोरखपुर की वर्तमान खतौनी खाता सं 7 अर्वन सिलिंग के खाते में अंकित गाटा सं.307/0-194,

9) 311 मि./0-024 हे., 393 मि./0-084, 409 मि./0-020, 414/0-004 हे.को मा.उच्च न्यायालय इलाहाबाद के रिट पेटिशन सं.66702/05/6-2-09 द्वारा अर्वन सिलिंग खाते से निरस्त कर मूल खातेदार धनेसरी देवी जौजे मुनेसर नि.जसवल व श्रीमती गुजराती उर्फ गुलइची जौजे बटोही नि.झगहा व भानमती जौजे रामपति

10) नि.सूरजवीर का नाम जरिये पूर्व वसीयतनामा दिनांक 12-5-76 के आधार पर पूर्ववत अंकित कर अभिलेख दुरूस्त होवे। साथ ही साथ उपरोक्त खाता व गाटा पर फूलचन्द पुत्र रघुवीर व फिरंगी पुत्र रघुवीर का नाम दर्ज हो।

11) रा.नि.नगर जरिये प.क्र.11 ख दि.6-9-14 खाता सं.7 से मृतक धनेसरी के स्थान पर घुरहू व निरहू व रामकिशुन व विशुन पुत्रगण मुनेसर (पुत्रगण) व श्रीमती गुजराती उर्फ गुलइची मृतक के स्थान पर बालकृष्ण व बलिराम व हरीराम व हरीलल व श्यामसुन्दर पुत्रगण बटोही (पुत्रगण) व भानमती मृतक के स्थान पर

12) परशुराम पुत्र रामपति (पुत्र) व फूलचन्द मृतक के स्थान पर दीनानाथ व मटेलू व राजेन्द्र पुत्रगण फूलचन्द (पुत्रगण) का नाम बतौर वारिस दर्ज हो।

13) ना.तह.नगर वाद सं.1819/8-7-15 आ.नं.307 रकबा 1670 वर्गफीट अपना सम्पूर्ण हक व हिस्सा ल.मु. परता 60ख से विक्रेतागण फिरंगी पुत्र स्व.रघुवीर साहनी व राजेन्द्र पुत्र स्व.फूलचन्द साहनी नि. लच्छीपुर का नाम खारिज करके क्रेता गिरिजेश कुमार आर्य पुत्र श्री हरिबंश नि.मकान नं.171/

14) के.राजेन्द्र नगर पश्चिमी पोस्ट गोरखनाथ तहसील सदर जिला गोरखपुर का नाम पंजीकृत बैनामा दिनांक 13-5-15 के आधार पर बतौर संक्रमणीय भूमिधर दर्ज कागजात होवे।

15) ना.तह.नगर वाद सं.2193/31-7-15 आ.सं.307 रकबा 1100 वर्गफीट ल.मु.परता 60ख से विक्रेतागण घुरहू व विशुन पुत्रगण स्व.मुनेसर साहनी नि.ग्राम जसवल पो. राजाबारी तह.कैम्पियरगंज जनपद गोरखपुर हाल मु. लच्छीपुर का नाम खारिज करके क्रेता हरिवंश पुत्र स्व. रामलगन नि.ग्राम व पोस्ट परमेश्वरपुर टोला दरघाट

16) तह.सदर जनपद गोरखपुर का नाम पंजीकृत बैनामा दि.22-6-15 के आधार पर बतौर संक्रमणीय भूमिधर दर्ज कागजात होवे।

17) ना.तह.नगर वाद सं.2417/15-9-15 आ.सं.409 मि. रकबा 1000 वर्गफीट अपना सम्पूर्ण हिस्सा ल.मु.परता 60ख से विक्रेतागण घुरहू व निरहू व रामकिशुन व विशुन पुत्रगण स्व.मुनेसर निषाद नि.सा.मौजा जसवल व बालकृष्ण व बलिराम व हरीराम व हरीलल उर्फ हरीलाल पुत्रगण स्व.बटोही निषाद नि.ग्राम व पोस्ट

18) झगहां व दीनानाथ व मटेलू व राजेन्द्र पुत्रगण स्व. फूलचन्द व फिरंगी पुत्र रघुवीर निषाद सा.मौ.लच्छीपुर व परशुराम पुत्र रामपति नि.ग्राम मठरू जागीर तह. हाटा जिला देवरिया वर्तमान जिला कुशीनगर का नाम खारिज करके क्रेता श्रीमती विभा पाण्डेय पत्नी श्री अजय कुमार पाण्डेय नि.मौजा लच्छीपुर टोला

19) बनकटवा तह.सदर पो.गोरखनाथ जिला गोरखपुर का नाम पंजीकृत बैनामा दि.20-7-15 के आधार पर बतौर संक्रमणीय भूमिधर दर्ज कागजात होवे।

20) तहसीलदार न्यायिक वाद सं 01105/टी 201805310302867/22.03.18 खतौनी फसली संख्या 1423-1428 के खाता सं 0007 के आ 0 नं 0409 मि 0 रकबा 1000 वर्गफीट यानि 92.93 वर्गमी 0 भूमि भू राजस्व 60ख से विक्रेता श्रीमती विभा पाण्डेय पत्नी श्री अजय कुमार पाण्डेय नि 0 मौजा लच्छीपुर टोला बनकटवा का नाम खारिज करके क्रेता श्री श्याम ऊर्फ गब्बर पुत्र श्री रामाचल नि 0 मौजा पट्टन पो 0 गोरखनाथ तह 0 सदर जिला गोरखपुर का नाम पंजीकृत विक्रय विलेख दिनांक 03.02.18 के आधार पर बतौर संक्रमणीय भूमिधर दर्ज कागजात हो।

हरीलाल ऊर्फ हरीलाल पुत्र स्व० बटोही निषाद नि० ग्राम व पो० झंगहा व परशुराम पुत्र रामपति निषाद नि० ग्राम मठरू जागीर का नाम खारिज करके क्रेता श्री हरिबंश पुत्र स्व० रामलगन नि० ग्राम व पो० परमेश्वरपुर टोला दरघाट तह० सदर जिला गोरखपुर का नाम पंजीकृत बैनामा दिनांक 30-01-16 के आधार पर बतौर संक्रमणीय भूमिधर दर्ज कागजात हो।

22) तहसीलदार न्यायिक वाद सं० 1087/टी 2017053105034069/17-03-18 खतौनी फसली सन् 1423-1428 की खाता सं० 7आ० नं० 307 कुल रकबा 0-194 हे० में से रकबा 1500 वर्गफीट यानि रकबा 139-40 वर्गमीटर अपना हक व हिस्सा भूमि भू० रा० 060 ख से विक्रेतागण बालकृष्ण ऊर्फ बालकिशुन व हरिराम व बलिराम पुत्रगण स्व० बटोही नि० गण ग्राम व पोस्ट झंगहा व दीनानाथ पुत्र स्व० फूलचन्द नि० लच्छीपुर टोला बनकटवा का नाम खारिज करके क्रेता श्रीमती रीतू तिवारी पत्नी श्री सन्तोष कुमार तिवारी नि० गण वार्ड नं० 19 तहसील मार्ग सुभाष नगर नौतनवां जिला महाराजगंज का नाम पंजीकृत बैनामा दिनांक 25-04-17 के आधार पर बतौर संक्रमणीय भूमिधर दर्ज हो।

23) मूल पत्रावली के साथ संलग्ना श्री राजकिशोर यादव के प्रार्थना पत्र पर र० का० सदर की आख्या दिनांक 09.08.16 पर पृष्ठांकित ना० तह० पिपर्राईच के आदेश दिनांक 13.07.17 के अनुपालन में - ना० तह० जंगल कौडिया वाद सं० 125/21.07.93 आ० नं० 311 मी. रकबा 0.06 (2616) वर्गफीट माल० 60 ख से सुखदेव सिंह यादव पुत्र रामदुलारे सिंह यादव नि० मु० हजारीपुर शहर गोरखपुर व हैसियत मुख्तार आम फूलचन्द व पूर्णवासी व दुक्खी पुत्रगण रघुवीर व भगवानदास व त्रिलोकी व महेन्द्र पुत्रगण व सीताराम पुत्र गब्बू व हरिवंश पुत्र महावीर नि. लच्छीपुर व श्रीमती धरेशिया जौजे मुनेसर नि. जसवल व श्रीमती गुजराती ऊर्फ गुलैची जौजे बटोही नि. भगड़ा बाजार गोरखपुर व भानमती पत्नी रामपति नि० पोस्ट चौरीचौरा खारिज होकर राजकिशोर व राजदेव व महादेव व कपिलदेव पुत्रगण सीताराम नि० गण भइयाराम तप्पा पचवारा संक्रमणीय भूमिधर दर्ज हो।

24) तहसीलदार न्यायिक वाद सं० 2926/टी 201805310310362 /29-8-18 खतौनी फसली वर्ष 1423-1428 के खाता सं० 007 के आराजी नं० 307 रकबा 0.1940 में से रकबा 800 वर्ग फीट यानि रकबा 74.34 वर्ग मी० भूमि भू० रा० 060 ख से विक्रेतागण निरहू व रामकिशुन पुत्रगण मुनेसर साहनी नि० ग्राम जसवल का नाम खारिज करके क्रेता श्रीमती मधुबाला पाण्डेय पत्नी आनन्द पाण्डेय नि० म० नं० 0309 जी साकेल पुरी कालोनी लच्छीपुर तह० सदर जिला गोरखपुर का नाम पंजीकृत विक्रय विलेख दिनांक 21-7-18 के आधार पर बतौर संक्रमणीय भूमिधर अंकित हो।

25) प्रारूप प्रपत्र आ० सी० 09 ख से प्राप्त। रा० नि० बरगदवा वाद सं० 2018900531035510/27.12.18 खाता सं० 07 से मृतक फिरंगी पुत्र रघुवीर के स्थान पर आकाश पुत्र फिरंगी व श्रीमती पानमती पत्नी फिरंगी का नाम बतौर वारिस दर्ज होवे।

26) ना० तह० जं० कौडिया वाद सं० 125 / T201905310322158 / 24.10.19 राजकिशोर आदि बनाम गुरूदेव सिंह यादव आदेश हुआ कि न्यायहित में आदेश दिनांक 21.07.93 को देखते हुये प्रश्नगत भूमि में क्रय विक्रय पर कायमी के निस्तारण तक रोक लगायी जाती है।

27) तह० न्यायिक वाद सं० 2272 / T202105310308359 / 23-06-2021 खतौनी वर्ष-1423-1428 फसली के खाता संख्या-00007 की आराजी नं०-307 रकबा-0.194 हे० में से रकबा-1200 वर्गफीट यानि 111.52 वर्गमीटर भू-राजस्व 60 ख से विक्रेतागण-घुरहू पुत्र स्व० मुनेसर निषाद निवासी जसवल, पो०-राजाबारी, जिला-गोरखपुर व मटेलू पुत्र स्व० फूलचन्द साहनी निवासी-बरगदवा, तहसील-सदर, जिला-गोरखपुर व श्यामसुन्दर उर्फ हरे कृष्ण बिन्दु पुत्र स्व० बटोही साहनी निवासी-झंगहा टोला महत, जिला-गोरखपुर का नाम खारिज करके उनके नाम के स्थान पर क्रेता-श्रीमती अम्बिका सिंह पत्नी अनिल कुमार सिंह निवासिनी ग्राम व पो०-तिघरा, तहसील-कैम्पियरगंज, जिला-गोरखपुर का नाम पंजीकृत विक्रय विलेख दस्तावेज संख्या-3605 दिनांक-17.03.2021 के आधार पर बतौर संक्रमणीय भूमिधर दर्ज कागजात हो।

28) परवाना से प्राप्त। कार्यालय विशेष भूमि अध्याप्ति अधिकारी (सं० सं०), गोरखपुर पत्रांक -620/द्वितीय/वि० भू० अ० अ० दिनांक - 12-05-2017 के साथ कार्य प्रबन्धक, सिचाई कार्यशाला खण्ड, गोरखपुर के पत्रांक 656/सिकाखगो/भूमि/ दिनांक 17-09-2021 पर तहसीलदार सदर गोरखपुर के आदेश दिनांक 20-12-2022 के अनुपालन में - विशेष भूमि अध्याप्ति अधिकारी, गोरखपुर की रिपोर्ट दिनांक 12-11-1982 के अनुसार भूमि अध्याप्ति वाद सं० 4674 सन् 1982 में आवास एवं शहरी नियोजन विभाग की विज्ञप्ति सं० धारा 4(1) दि० 31-03-80 तथा धारा 6(1) 01-11-80 के अनुसार निम्नलिखित कृषकों की भूमि पर दिनांक 23-11-1982 को उत्तर प्रदेश सरकार अधि० अ० नलकूप निर्माण खण्ड गोरखपुर को कब्जा दिया जा चुका है। ग्राम लच्छीपुर, तप्पा कस्बा परगना हवेली तहसील सदर जनपद गोरखपुर में स्थित कृषक महादेव पुत्र विहारी व लालजी व लक्ष्मी पुत्रगण मोलई सा० देह के खाता सं० 292 आ० नं० 893/0.30 एकड़, मालगुजारी 1.80, देवी प्रसाद व मुरलीधर पुत्रगण रामपियारे खाता सं० 163 के आ० नं० 894/0.96, 900/0.03, 895/0.42, 896/0.47, 908/0.40 व खाता सं० 206 के आ० नं० 897/0.165, खाता सं० 56 के आ० नं० 899/0.392, लगान 13.68, परसोत्तमदास पुत्र गब्बूलाल मुहल्ल हजारीपुर व वरिस्टर अयोध्यादास पुत्र वृजपालदास मुहल्ला पुरदिलपुर व मथुरा प्रसाद पुत्र गंगा प्रसाद मुहल्ला हजारीपुर, जोखूलाल पुत्र जगरनाथ प्रसाद मुहल्ला रूद्रपुर एवं श्री ग्यास्दान तुलस्यान रियासत बापू बालमुकुन्द दास (मृतक) के खाता सं० 163 आ० नं० 900/0.04, लगान 0.24, झीनक व रामसुभग पुत्रगण द्वारिका व उमाशंकर व कपिलदेव पुत्रगण रूपनरायन, राजकुमार पुत्र हनुमान व देवीप्रसाद व मुरलीधर पुत्रगण रामपियारे व शिवमोहन पुत्र हीरा के खाता सं० 134 के आ० नं० 898/0.32, 907/0.48, लगान 4.80, सीताराम पुत्र शिवमोहन के खाता सं० 441 के आ० नं० 898/0.11, 907/0.16, लगान 1.62 व मेवा पुत्र बावदीन के खाता सं० 206 के आ० नं० 900/0.03, लगान 0.54 सम्पूर्ण योग 4.277 एकड़ तथा बुद्धिराम पुत्र भरोसी के खाता सं० 241 के आ० नं० 972/0.35, 973/0.78, लगान 16.95, सरयू पुत्र विशेषर सा० नकहा नं० 2 के खाता सं० 450 के आ० नं० 1000/0.78, लगान 11.70, महादेव पुत्र विहारी व लालजी व लक्ष्मी पुत्रगण मोलई सा० देह के खाता सं० 293 के आ० नं० 1001/0.48, लगान 7.20 सम्पूर्ण योग 2.39 एकड़ से उल्लिखित व्यक्तियों के नाम उल्लिखित भूमि से खारिज करके उत्तर प्रदेश सरकार (अधि० अ० नलकूप निर्माण खण्ड गोरखपुर विभाग) के नाम खतौनी में दर्ज किया जाय।



उद्धरण खतौनी



उद्धरण क्रमांक : 217363202506478

ग्राम क्रमांक : 217363	ग्राम का नाम (परगना) : लच्छीपुर(हवेली)	तहसील : सदर	जनपद : गोरखपुर	फसली वर्ष : 1429-1434 (01 जुलाई, 2021 से 30 जून, 2027)	भाग : 1	(1)खाता संख्या : 00005
---------------------------	---	----------------	-------------------	--	------------	---------------------------

श्रेणी : 1 / ऐसी भूमि, जिसमें सरकार अथवा गाँवसभा या अन्य स्थानीय अधिकारिकी जिसे 1950 ई. के उ. प्र. ज. वि. एवं भू. व्य. अधि. की धारा 117 - क के अधीन भूमि का प्रबन्ध सौंपा गया हो, खेती करता हो।

खातेदार का विवरण		खातेदारी प्रारम्भ होने का विवरण		भूमि का विवरण		खातेदार का अंश		
खसरा/गाटा संख्या	(2) नाम/पिता-पति-संरक्षक-प्रबंधक का नाम / जाति कोड / आधार नं० (अन्तिम चार अंक) अथवा पैन नं० (6-9 स्थान के अंक) / पता / जन्मतिथि (अवयस्क हेतु)	(3) न्यायालय का नाम / कम्प्यूटरीकृत वाद संख्या अथवा आदेश संख्या / आदेश का दिनांक / जोत का आधार	(4) वर्ष	(5) गाटा (यूनीक कोड)	(6) गाटे का कुल क्षेत्रफल (हे.)	(7) हिस्से में	(8) क्षेत्रफल में (हे.)	(9) खातेदार द्वारा देय भू-राजस्व
917मि.	1) गोरखपुर विकास प्रधिकरण गोरखपुर /			917मि. (2173630917200111)	0.2760	1) 1/1	1) 0.2760	6.90
							0.2760	

कुल गाटे - 1 कुल क्षेत्रफल - 0.2760 (हेक्टेयर) कुल भू-राजस्व - 6.90 रुपये कुल अंश का क्षेत्रफल - (0.2760)(हेक्टेयर)

नामान्तरण / परिवर्तन का विवरण		खारिज किया गया			दर्ज किया गया		
(10)	(11)	(12)	(13)	(14)	(15)	(16)	
न्यायालय का नाम / कम्प्यूटरीकृत वाद संख्या अथवा आदेश संख्या / आदेश का दिनांक / नामान्तरण का आधार / डिजिटल हस्ताक्षर नाम / डिजिटल हस्ताक्षर दिनांक	नाम / पिता-पति-संरक्षक-प्रबंधक का नाम / जाति कोड / आधार नं० (अन्तिम चार अंक) अथवा पैन नं० (6-9 स्थान के अंक) / पता /	गाटे का खसरा नम्बर / यूनीक कोड	क्षेत्रफल (हे.)	नाम / पिता-पति-संरक्षक-प्रबंधक का नाम / जाति कोड / आधार नं० (अन्तिम चार अंक) अथवा पैन नं० (6-9 स्थान के अंक) / पता /	गाटे का खसरा नम्बर / यूनीक कोड	क्षेत्रफल (हे.)	

जन्मतिथि (अवयस्क हेतु)	जन्मतिथि (अवयस्क हेतु)
917मि. (2173630917200111)	917मि.(2173630917200111)

(17) भूमि के सम्बन्ध में विचाराधीन राजस्व वाद/वादों की कम्प्यूटरीकृत संख्या :

(18) बंधक/बंधक-मुक्त होने की स्थिति

(18.1) बंधक होने की स्थिति (संस्था अथवा बैंक का नाम/कोड/बंधक का दिनांक/धनराशि/आवेदन संख्या/खातेदार(पिता-पति-संरक्षक)) :

(18.2) बंधक-मुक्त होने की स्थिति (संस्था अथवा बैंक का नाम/कोड/बंधक-मुक्त का दिनांक/धनराशि/आवेदन संख्या/खातेदार(पिता-पति-संरक्षक)) :

(19) अभ्युक्ति :

पूर्व आदेशों का विवरण

- 1) पूर्व खतौनी से ----1-नोट- आदेश हवाला खाता सं.2578(1) पर दर्ज है पालन हो। 2- तहसीलदार सदर वाद सं.893/650/7-12-04 आ.सं.798मि.रकबा 35-37वर्गमीटर ल.मु.60ख से संजय कुमार गुप्ता पुत्र श्री प्रहलाद दास गुप्ता पार्टनर गुप्ता विल्डर्स एण्ड कालोनाईजर्स निकट सदर चुंगी
- 2) धर्मशाला बाजार शहर गोरखपुर मुख्तारेआम गोरखपुर विकास प्रा.गो.द्वारा सचिव श्री मन्तलाल का नाम निरस्त करके श्री विजय कुमार मोदनवाल पुत्र जंगबहादुर मोदनवाल नि.एच.आई.जी.123शास्त्री पुरम शहर गोरखपुर का नाम पंजीकृत बैनामा के आधार पर बतौर सह संक्रमणीय भूमिधर दर्ज होवे।
- 3) 3-तहसीलदार न्यायिक वाद सं.3867/7-8-04आ.नं. 684रकबा 0-08-50डि.ल.60ख से गोरखपुर विकास प्राधिकरण गोरखपुर का नाम खारिज करके रामसकल पुत्र सीताराम व रामप्रीत व राममिलन व श्रवण कुमार व रामअशीष पुत्रगण रामसकल ग्रामवासी का नाम बैनामा के आधार पर बतौर
- 4) संक्रमणीय भूमिधर दर्ज होवे।
- 5) 4-तहसीलदार सदर वाद सं.2886/2127/8-9-03 खतौनी सन् 1405से 1410फ.के खाता सं.5आ.नं. 798मि.रकबा 944-94वर्गफुट लगान मु.60ख से संजय कुमार गुप्ता पुत्र प्रहलाद दास गुप्ता पार्टनर गुप्ता विल्डर्स एण्ड कालोनाईजर्स निकट सदर चुंगी धर्मशाला बाजार शहर गोरखपुर मुख्तारेआम गोरखपुर
- 6) विकास प्राधिकरण द्वारा सचिव श्री मन्तलाल का नाम निरस्त होकर रामवदन यादव पुत्र वहादुर यादव नि.ग्राम व पो.जमीपुर जिला आजमगढ़ का नाम बैनामा के आधार पर बतौर सह संक्रमणीय भूमिधर दर्ज होवे।
- 7) प्रार्थना पत्र पर पृष्ठांकित आदेश ना.त.सदर के आदेश दिनांक 24-6-09के अनुपालन मे रजिस्टर मालिकान सन 2003-05के पृष्ठ सं.209के क्रम सं.405पर अंकित आदेश ना.त.नगर वाद सं.929/28-6-05आ.न.798 रकबा 35-37वर्गमीटर भू.मु.60ख से विजय कुमार मोदनवाल पुत्र श्री जंगबहादुर मोदनवाल नि.एच.आई.
- 8) जी.123शास्त्रीपुरम शहर गोरखपुर का नाम खारिज होकर श्रीमती नीतू चौरसिया पत्नी रमेश कुमार चौरसिया नि. रायपुर पो.पीपीगंज जि.गोरखपुर का नाम बतौर संक्रमणीय भूमिधर दर्ज होवे।
- 9) तहसीलदार सदर वाद सं.1765/25-6-11आ.सं.798मि. कुल रकबा 0-054हे.मा.60ख से संजय कुमार गुप्ता पुत्र श्री प्रहलाद दास गुप्ता पार्टनर गुप्ता विल्डर्स एण्ड कालोनाईजर्स निकट सदर चुंगी धर्मशाला बाजार शहर गोरखपुर बहैसियत मुख्तारेआम गोरखपुर विकास प्राधिकरण द्वारा सचिव श्री मन्तलाल का नाम खारिज करके श्रीमती
- 10) सीमा श्रीवास्तव पत्नी श्री शिवशंकर श्रीवास्तव व शिव शंकर श्रीवास्तव पुत्र स्व.भागवत प्रसाद श्रीवास्तव नि. ग्राम बेलवाजोर पो.महराजगंज जिला बस्ती का नाम पंजीकृत बैनामा दिनांक 29-3-2003के सत्यप्रतिलिपि के आधार पर अंकित हो।
- 11) मूल पत्रावली से प्राप्त उपजिलाधिकारी सदर गोरखपुर वाद सं.522/253/11/15-9-2011उ.प्र.स्टेट इण्डस्ट्रियल डे.का.लि.वनाम् गोरखपुर विकास प्राधिकरण गोरखपुर के अन्तर्गत धारा 33/39भू.रा.अधि.वावत ग्राम लच्छीपुर तप्पा कस्बा परगना हवेली तहसील सदर जिला गोरखपुर में आदेश हुआ कि आ.सं.176/0-0770ह.व 177/0-8740

- 12) हे.व 179/0-6880हे.व 180/0-1010हे.182/0-1900हे. व 184/0-2470हे.व 185/0-7980हे.व 186/0-5390हे. व 187/0-7770हे.व 188/0-1130हे.व 190/0-2950हे. व 192/0-4780हे.,193/0-3280हे.195/0-3640हे. व 202/0-2670हे.व 203/0-4010हे.,204/0-5510हे., व 205/0-7090हे.,625/1-5860हे.,627/0-6360हे.
- 13) व 178/0-0570हे.से गोरखपुर विकास प्राधिकरण गोरखपुर का नाम खारिज करके उ.प्र.राज्य औद्योगिक विकास निगम लि.कानपुर का नाम दर्ज करके अभिलेख दुरूस्त होवे।
- 14) प.क.11ख से प्राप्त। रा.नि.नगर /5-9-14खाता सं. 4 से मृतक रामसकल के स्थान पर रामप्रीत व राममिलन व श्रवन कुमार व रामअशीष पुत्रगण रामसकल (पुत्र)का नाम बतौर वारिस दर्ज हो।
- 15) ना.तह. नगर वाद सं. 3004/ T202105310322053/18.12.21 खतौनी फसली 1423-1428 के खाता संख्या-01500, 03081, 01498, 01451, 01497, 00004, से वसीयतकर्ता राम मिलन सोनकर पुत्र स्व० रामसकल सोनकर निवासीगण मुहल्ला लच्छीपुर खास भगवती चौराहा पोस्ट गोरखनाथ तहसील सदर जिला गोरखपुर का नाम खारिज करके उनके स्थान पर वसीयत प्राप्तकर्ता सचिन व विपिन पुत्रगण राम मिलन सोनकर निवासीगण मोहल्ला लच्छीपुर खास भगवती चौराहा पोस्ट गोरखनाथ तहसील सदर शहर गोरखपुर का नाम पंजीकृत वसीयतनामा दिनांक 14.05.2019 के आधार पर बतौर उत्तराधिकारी दर्ज कागजात हो।
- 16) आर०सी०प्रपत्र 9 से प्राप्त रा०नि० बरगदवां वाद सं० 2022518800950002172/14-03-2022 खाता सं० 1494, 1495, 1496, 1499, 1500, 5 से मृतक सचिन पुत्र राममिलन सोनकर के स्थान पर सोनम देवी पत्नी सचिन सोनकर व पिहु सोनकर पुत्री सचिन सोनकर नाबा० उम्र 10वर्ष व आर्या सोनकर पुत्र सचिन सोनकर नाबा० उम्र 08वर्ष (सरं० सोनम देवी माता) का नाम बतौर वारिस दर्ज हो।
- 17) पत्रावली मे संलग्न प्रार्थना पत्र पर पृष्ठांकित तहसीलदार सदर गोरखपुर गोरखपुर के आदेश दिनांक 26.4.22 के अनुपालन मे रजिस्टर मालिकान के पृष्ठ सं० 216 के क्रम सं० 470 पर अंकित आदेश तहसीलदार सदर वाद सं० 2552/8.5.08 आ०सं० 798 मि० रकवा 3000 वर्ग फिट ल०मु० 60 ख से संजय कुमार गुप्ता पुत्र श्री प्रहलाद दास गुप्ता पार्टनर गुप्ता विल्डर्स एण्ड कालोनाइजर्स विकट सदर चुंगी धर्मशाला बाजार शहर गोरखपुर मु० आम गोरखपुर विकास प्रधिकरण सविव श्री श्याम मिश्र का नाम का निरस्त करके क्रेता श्री रमाशंकर पाण्डेय पुत्र स्व० बच्चन पाण्डेय नि० खीरी कोठा पो० मधुवन जिला मऊ हा०मु०पुराना गोरखपुर शहर गोरखपुर का नाम बैनामा के आधार पर बतौर सह संक्र० भूमिधर दर्ज हो।
- 18) नायब तहसीलदार नगर वाद सं० 3747/T202205310327460/ 18-01-2023 लच्छीपुर तप्पा कस्बा परगना हवेली तहसील सदर जिला गोरखपुर के खतौनी ग्राम- फसली 1429-1434 के खाता संख्या-00005 के आराजी नं०-798मि०/0.621हे० में से रकबा—3000 वर्गफीट से मृतक रमाशंकर पाण्डेय पुत्र स्व० बच्चन पाण्डेय का नाम खारिज करके उनके स्थान पर श्रीमती उर्मिला पाण्डेय पत्नी स्व० रमाशंकर पाण्डेय व यशवन्त पाण्डेय व बलवन्त पाण्डेय पुत्रगण स्व० रमाशंकर पाण्डेय निवासीगण पुराना गोरखपुर शहर गोरखपुर का नाम वरासत के आधार पर बतौर उत्तराधिकारी दर्ज कागजात हो
- 19) तहसीलदार न्यायिक वाद सं० 4696/ T202305310326377/ 09-03-2024 मौजा लच्छीपुर तप्पा कस्बा परगना हवेली तहसील सदर जिला गोरखपुर की खतौनी संख्या-1429-1434फसली के खाता संख्या-00005 की आराजी नम्बर-798मि० रकबा-2000वर्गफीट यानि-185.873वर्गमीटर भू-राजस्व 60ख से दानकर्ता श्रीमती उर्मिला पाण्डेय पत्नी स्व० रमाशंकर पाण्डेय व बलवन्त पाण्डेय पुत्र स्व० रमाशंकर पाण्डेय निवासीगण 199सी, रामलीला मैदान पुराना गोरखपुर तहसील सदर जिला गोरखपुर का नाम खारिज करके उनके नाम के स्थान पर दानग्रहिता यशवंत कुमार पाण्डेय पुत्र स्व० रमाशंकर पाण्डेय निवासी-ई०डब्लू०एस० 68 सिधारीपुर तहसील सदर जिला गोरखपुर का नाम पंजीकृत दान विलेख दस्तावेज संख्या-13367 दिनांक-29.09.2023 के आधार पर बतौर संक्रमणीय भूमिधर दर्ज कागजात हो।

Data Digitally Signed by:UDAY RAJ RATNA(REVENUE INSPECTOR)

दिनांक/समय/स्थान: 04-06-2025 01:05:19 तहसील : सदर

यह उद्घरण खतौनी इलेक्ट्रॉनिक डिलीवरी सिस्टम द्वारा तैयार की गयी है तथा डाटा डिजिटल हस्ताक्षर द्वारा हस्ताक्षरित है।

मुद्रित कर्ता : SHIV SAGAR तहसील : सदर

मुद्रित दिनांक एवं समय: 04-06-2025 01:05:19

Not Applicable For Online Prints उपरोक्त उद्घरण खतौनी का वेरीफिकेशन <https://upbhulekh.gov.in> Website पर जाकर अथवा QR Code Scan करके किया जा सकता है।



उद्धरण खतौनी (अप्रमाणित प्रति)

04/June/2025 02:03:19 PM

जनपद : गोरखपुर

तहसील : सदर

ग्राम : लच्छीपुर

ग्राम कोड : 217363

फसली वर्ष : 1425-1430 (01 जुलाई, 2017 से 30 जून, 2023)

खाता संख्या : 02774

श्रेणी : 1-क/भूमि जो संक्रमणीय भूमिधरो के अधिकार में हो।

खातेदार का विवरण		खातेदारी प्रारम्भ होने का विवरण		भूमि का विवरण		खातेदार का अंश		
खसरा/ गाटा संख्या	(2) नाम/पिता-पति-संरक्षक-प्रबंधक का नाम / जाति कोड / आधार नं० (अन्तिम चार अंक) अथवा पैन नं० (6-9 स्थान के अंक) / पता / जन्मतिथि (अवयस्क हेतु)	(3) न्यायालय का नाम / कम्प्यूटरीकृत वाद संख्या अथवा आदेश संख्या / आदेश का दिनांक / जोत का आधार	(4) वर्ष	(5) गाटा (यूनीक कोड)	(6) गाटे का कुल क्षेत्रफल(हे०)	(7) हिस्से में	(8) क्षेत्रफल में(हे०)	(9) खातेदार द्वारा देय भू-राजस्व
917मि.	1) श्रीमती सुमित्रा देवी / गोपी चन्द यादव / नि.तिनहिया,गोरखपुर		स1421फ	917मि. (2173630917200212)	0.0280	1) 1/1	1) 0.0280	0.80
							0.0280	

कुल गाटे :

कुल क्षेत्रफल : (हेक्टेयर)

कुल भू-राजस्व : रुपये

कुल अंश का क्षेत्रफल : (हेक्टेयर)



भूलेख - खतौनी
राजस्व परिषद, उत्तर प्रदेश

हस्ताक्षर नाम (पदनाम) / डिजिटल हस्ताक्षर दिनांक जन्मतिथि (अवयस्क हेतु)

आधार नं० (अन्तिम चार अंक) अथवा पैन नं० (6-9 स्थान के अंक) / पता / जन्मतिथि (अवयस्क हेतु)

(17) भूमि के सम्बन्ध में विचाराधीन राजस्व वाद की कम्प्यूटरीकृत संख्या

(18) बंधक/बंधक-मुक्त होने की स्थिति

(18.1) बंधक होने की स्थिति (संस्था अथवा बैंक का नाम/कोड/बंधक का दिनांक/धनराशि/आवेदन संख्या/खातेदार(पिता-पति-संरक्षक))

(18.2) बंधक-मुक्त होने की स्थिति (संस्था अथवा बैंक का नाम/कोड/बंधक-मुक्त का दिनांक/धनराशि/आवेदन संख्या/खातेदार(पिता-पति-संरक्षक)) :

अभ्युक्ति :

पूर्व आदेशों का विवरण :

कृपया उक्त खसरे की प्रस्थिति (भूखंड (गाटा) के वाद ग्रस्त /विक्रय /भू-नक्शा /नामांतरण बही) हेतु खसरा संख्या पर क्लिक करें।

Disclaimer: उक्त आँकड़े मात्र अवलोकनार्थ हैं, उक्त विवरण अद्यतन है, तहसील कम्प्यूटर केन्द्र एवम सी.एस.सी./लोकवाणी केन्द्र से उद्धरण की प्रमाणित प्रति प्राप्त की जा सकती है।

Above content is for information. The information provided online is updated and no physical visit is required. For Certified copy, apply through e-district portal/CSC/Tehsil Computer Centre.

Software Powered By: National Informatics Center, Uttar Pradesh State Unit, Lucknow.



उद्धरण खतौनी



उद्धरण क्रमांक : 217363202506486

ग्राम क्रमांक : 217363 ग्राम का नाम (परगना) : लच्छीपुर(हवेली) तहसील : सदर जनपद : गोरखपुर फसली वर्ष : 1429-1434 (01 जुलाई, 2021 से 30 जून, 2027) भाग : 1 (1)खाता संख्या : 00005

श्रेणी : 1 / ऐसी भूमि, जिसमें सरकार अथवा गाँवसभा या अन्य स्थानीय अधिकारिकी जिसे 1950 ई. के उ. प्र. ज. वि. एवं भू. व्य. अधि. की धारा 117 - क के अधीन भूमि का प्रबन्ध सौंपा गया हो, खेती करता हो।

खातेदार का विवरण		खातेदारी प्रारम्भ होने का विवरण		भूमि का विवरण		खातेदार का अंश		
खसरा/गाटा संख्या	(2) नाम/पिता-पति-संरक्षक-प्रबंधक का नाम / जाति कोड / आधार नं० (अन्तिम चार अंक) अथवा पैन नं० (6-9 स्थान के अंक) / पता / जन्मतिथि (अवयस्क हेतु)	(3) न्यायालय का नाम / कम्प्यूटरीकृत वाद संख्या अथवा आदेश संख्या / आदेश का दिनांक / जोत का आधार	(4) वर्ष	(5) गाटा (यूनीक कोड)	(6) गाटे का कुल क्षेत्रफल (हे.)	(7) हिस्से में	(8) क्षेत्रफल में (हे.)	(9) खातेदार द्वारा देय भू-राजस्व
918मि.	1) गोरखपुर विकास प्रधिकरण गोरखपुर / /			918मि. (2173630918200111)	0.3520	1) 1/1	1) 0.3520	8.80
							0.3520	

कुल गाटे- 1 कुल क्षेत्रफल- 0.3520 (हेक्टेयर) कुल भू-राजस्व - 8.80 रुपये कुल अंश का क्षेत्रफल - (0.3520) हेक्टेयर

नामान्तरण / परिवर्तन का विवरण		खारिज किया गया			दर्ज किया गया		
(10) न्यायालय का नाम / कम्प्यूटरीकृत वाद संख्या अथवा आदेश संख्या / आदेश का दिनांक / नामान्तरण का आधार / डिजिटल हस्ताक्षर नाम / डिजिटल हस्ताक्षर दिनांक	(11) नाम / पिता-पति-संरक्षक-प्रबंधक का नाम / जाति कोड / आधार नं० (अन्तिम चार अंक) अथवा पैन नं० (6-9 स्थान के अंक) / पता /	(12) गाटे का खसरा नम्बर / यूनीक कोड	(13) क्षेत्रफल (हे.)	(14) नाम / पिता-पति-संरक्षक-प्रबंधक का नाम / जाति कोड / आधार नं० (अन्तिम चार अंक) अथवा पैन नं० (6-9 स्थान के अंक) / पता /	(15) गाटे का खसरा नम्बर / यूनीक कोड	(16) क्षेत्रफल (हे.)	

जन्मतिथि (अवयस्क हेतु)	जन्मतिथि (अवयस्क हेतु)
918मि. (2173630918200111)	918मि.(2173630918200111)

(17)भूमि के सम्बन्ध में विचाराधीन राजस्व वाद/वादों की कम्प्यूटरीकृत संख्या :

(18)बंधक/बंधक-मुक्त होने की स्थिति

(18.1)बंधक होने की स्थिति (संस्था अथवा बैंक का नाम/कोड/बंधक का दिनांक/धनराशि/आवेदन संख्या/खातेदार(पिता-पति-संरक्षक)) :

(18.2)बंधक-मुक्त होने की स्थिति (संस्था अथवा बैंक का नाम/कोड/बंधक-मुक्त का दिनांक/धनराशि/आवेदन संख्या/खातेदार(पिता-पति-संरक्षक)) :

(19)अभ्युक्ति :

पूर्व आदेशों का विवरण

- 1) पूर्व खतौनी से ----1-नोट- आदेश हवाला खाता सं.2578(1)पर दर्ज है पालन हो। 2- तहसीलदार सदर वाद सं.893/650/7-12-04 आ.सं.798मि.रकबा 35-37वर्गमीटर ल.मु.60ख से संजय कुमार गुप्ता पुत्र श्री प्रहलाद दास गुप्ता पार्टनर गुप्ता विल्डर्स एण्ड कालोनाईजर्स निकट सदर चुंगी
- 2) धर्मशाला बाजार शहर गोरखपुर मुख्तारेआम गोरखपुर विकास प्रा.गो.द्वारा सचिव श्री मन्तलाल का नाम निरस्त करके श्री विजय कुमार मोदनवाल पुत्र जंगबहादुर मोदनवाल नि.एच.आई.जी.123शास्त्री पुरम शहर गोरखपुर का नाम पंजीकृत वैनामा के आधार पर वतौर सह संक्रमणीय भूमिधर दर्ज होवे।
- 3) 3-तहसीलदार न्यायिक वाद सं.3867/7-8-04आ.नं. 684रकबा 0-08-50डि.ल.60ख से गोरखपुर विकास प्राधिकरण गोरखपुर का नाम खारिज करके रामसकल पुत्र सीताराम व रामप्रीत व राममिलन व श्रवण कुमार व रामअशीष पुत्रगण रामसकल ग्रामवासी का नाम बैनामा के आधार पर बतौर
- 4) संक्रमणीय भूमिधर दर्ज होवे।
- 5) 4-तहसीलदार सदर वाद सं.2886/2127/8-9-03 खतौनी सन् 1405से 1410फ.के खाता सं.5आ.नं. 798मि.रकबा 944-94वर्गफुट लगान मु.60ख से संजय कुमार गुप्ता पुत्र प्रहलाद दास गुप्ता पार्टनर गुप्ता विल्डर्स एण्ड कालोनाइजर्स निकट सदर चुंगी धर्मशाला बाजार शहर गोरखपुर मुख्तारेआम गोरखपुर
- 6) विकास प्राधिकरण द्वारा सचिव श्री मन्तलाल का नाम निरस्त होकर रामवदन यादव पुत्र वहादुर यादव नि.ग्राम व पो.जमीपुर जिला आजमगढ़ का नाम बैनामा के आधार पर बतौर सह संक्रमणीय भूमिधर दर्ज होवे।
- 7) प्रार्थना पत्र पर पृष्ठांकित आदेश ना.त.सदर के आदेश दिनांक 24-6-09के अनुपालन मे रजिस्टर मालिकान सन 2003-05के पृष्ठ सं.209के क्रम सं.405पर अंकित आदेश ना.त.नगर वाद सं.929/28-6-05आ.न.798 रकबा 35-37वर्गमीटर भू.मु.60ख से विजय कुमार मोदनवाल पुत्र श्री जंगबहादुर मोदनवाल नि.एच.आई.
- 8) जी.123शास्त्रीपुरम शहर गोरखपुर का नाम खारिज होकर श्रीमती नीतू चौंसिया पत्नी रमेश कुमार चौंसिया नि. रायपुर पो.पीपीगंज जि.गोरखपुर का नाम वतौर सक्रमणीय भूमिधर दर्ज होवे।
- 9) तहसीलदार सदर वाद सं.1765/25-6-11 आ.सं.798मि. कुल रकबा 0-054हे.मा.60ख से संजय कुमार गुप्ता पुत्र श्री प्रहलाद दास गुप्ता पार्टनर गुप्ता विल्डर्स एण्ड कालोनाईजर्स निकट सदर चुंगी धर्मशाला बाजार शहर गोरखपुर बहैसियत मुख्तारेआम गोरखपुर विकास प्राधिकरण द्वारा सचिव श्री मन्तलाल का नाम खारिज करके श्रीमती
- 10) सीमा श्रीवास्तव पत्नी श्री शिवशंकर श्रीवास्तव व शिव शंकर श्रीवास्तव पुत्र स्व.भागवत प्रसाद श्रीवास्तव नि. ग्राम बेलवाजोर पो.महराजगंज जिला बस्ती का नाम पंजीकृत बैनामा दिनांक 29-3-2003के सत्यप्रतिलिपि के आधार पर अंकित हो।
- 11) मूल पत्रावली से प्राप्त उपजिलाधिकारी सदर गोरखपुर वाद सं.522/253/11/15-9-2011उ.प्र.स्टेट इण्डस्ट्रियल डे.का.लि.वनाम् गोरखपुर विकास प्राधिकरण गोरखपुर के अन्तर्गत थारा 33/39भू.रा.अधि.वावत ग्राम लच्छीपुर तप्पा कस्बा परगना हवेली तहसील सदर जिला गोरखपुर में आदेश हुआ कि आ.सं.176/0-0770ह.व 177/0-8740

- 12) हे.व 179/0-6880हे.व 180/0-1010हे.182/0-1900हे. व 184/0-2470हे.व 185/0-7980हे.व 186/0-5390हे. व 187/0-7770हे.व 188/0-1130हे.व 190/0-2950हे. व 192/0-4780हे.,193/0-3280हे.195/0-3640हे. व 202/0-2670हे.व 203/0-4010हे.,204/0-5510हे., व 205/0-7090हे.,625/1-5860हे.,627/0-6360हे.
- 13) व 178/0-0570हे.से गोरखपुर विकास प्राधिकरण गोरखपुर का नाम खारिज करके उ.प्र.राज्य औद्योगिक विकास निगम लि.कानपुर का नाम दर्ज करके अभिलेख दुरूस्त होवे।
- 14) प.क.11ख से प्राप्त। रा.नि.नगर /5-9-14खाता सं. 4 से मृतक रामसकल के स्थान पर रामप्रीत व राममिलन व श्रवन कुमार व रामअशीष पुत्रगण रामसकल (पुत्र)का नाम बतौर वारिस दर्ज हो।
- 15) ना.तह. नगर वाद सं. 3004/ T202105310322053/18.12.21 खतौनी फसली 1423-1428 के खाता संख्या-01500, 03081, 01498, 01451, 01497, 00004, से वसीयतकर्ता राम मिलन सोनकर पुत्र स्व० रामसकल सोनकर निवासीगण मुहल्ला लच्छीपुर खास भगवती चौराहा पोस्ट गोरखनाथ तहसील सदर जिला गोरखपुर का नाम खारिज करके उनके स्थान पर वसीयत प्राप्तकर्ता सचिन व विपिन पुत्रगण राम मिलन सोनकर निवासीगण मोहल्ला लच्छीपुर खास भगवती चौराहा पोस्ट गोरखनाथ तहसील सदर शहर गोरखपुर का नाम पंजीकृत वसीयतनामा दिनांक 14.05.2019 के आधार पर बतौर उत्तराधिकारी दर्ज कागजात हो।
- 16) आर०सी०प्रपत्र 9 से प्राप्त रा०नि० बरगदवां वाद सं० 2022518800950002172/14-03-2022 खाता सं० 1494, 1495, 1496, 1499, 1500, 5 से मृतक सचिन पुत्र राममिलन सोनकर के स्थान पर सोनम देवी पत्नी सचिन सोनकर व पिहु सोनकर पुत्री सचिन सोनकर नाबा० उम्र 10वर्ष व आर्या सोनकर पुत्र सचिन सोनकर नाबा० उम्र 08वर्ष (सर० सोनम देवी माता) का नाम बतौर वारिस दर्ज हो।
- 17) पत्रावली मे संलग्न प्रार्थना पत्र पर पृष्ठांकित तहसीलदार सदर गोरखपुर गोरखपुर के आदेश दिनांक 26.4.22 के अनुपालन मे रजिस्टर मालिकान के पृष्ठ सं० 216 के क्रम सं० 470 पर अंकित आदेश तहसीलदार सदर वाद सं० 2552/8.5.08 आ०सं० 798 मि० रकवा 3000 वर्ग फिट ल०मु० 60 ख से संजय कुमार गुप्ता पुत्र श्री प्रहलाद दास गुप्ता पार्टनर गुप्ता विल्डर्स एण्ड कालोनाइजर्स विकट सदर चुंगी धर्मशाला बाजार शहर गोरखपुर मु० आम गोरखपुर विकास प्राधिकरण सविव श्री श्याम मिश्र का नाम का निरस्त करके क्रेता श्री रमाशंकर पाण्डेय पुत्र स्व० बच्चन पाण्डेय नि० खीरी कोठा पो० मधुवन जिला मऊ हा०मु०पुराना गोरखपुर शहर गोरखपुर का नाम बैनामा के आधार पर बतौर सह संक्र० भूमिधर दर्ज हो।
- 18) नायब तहसीलदार नगर वाद सं० 3747/T202205310327460/ 18-01-2023 लच्छीपुर तप्पा कस्बा परगना हवेली तहसील सदर जिला गोरखपुर के खतौनी ग्राम- फसली 1429-1434 के खाता संख्या-00005 के आराजी नं०-798मि०/0.621हे० में से रकबा—3000 वर्गफीट से मृतक रमाशंकर पाण्डेय पुत्र स्व० बच्चन पाण्डेय का नाम खारिज करके उनके स्थान पर श्रीमती उर्मिला पाण्डेय पत्नी स्व० रमाशंकर पाण्डेय व यशवन्त पाण्डेय व बलवन्त पाण्डेय पुत्रगण स्व० रमाशंकर पाण्डेय निवासीगण पुराना गोरखपुर शहर गोरखपुर का नाम वरासत के आधार पर बतौर उत्तराधिकारी दर्ज कागजात हो
- 19) तहसीलदार न्यायिक वाद सं० 4696/ T202305310326377/ 09-03-2024 मौजा लच्छीपुर तप्पा कस्बा परगना हवेली तहसील सदर जिला गोरखपुर की खतौनी संख्या-1429-1434फसली के खाता संख्या-00005 की आराजी नम्बर-798मि० रकबा-2000वर्गफीट यानि-185.873वर्गमीटर भू-राजस्व 60ख से दानकर्ता श्रीमती उर्मिला पाण्डेय पत्नी स्व० रमाशंकर पाण्डेय व बलवन्त पाण्डेय पुत्र स्व० रमाशंकर पाण्डेय निवासीगण 199सी, रामलीला मैदान पुराना गोरखपुर तहसील सदर जिला गोरखपुर का नाम खारिज करके उनके नाम के स्थान पर दानग्रहिता यशवंत कुमार पाण्डेय पुत्र स्व० रमाशंकर पाण्डेय निवासी-ई०डब्लू०एस० 68 सिधारीपुर तहसील सदर जिला गोरखपुर का नाम पंजीकृत दान विलेख दस्तावेज संख्या-13367 दिनांक-29.09.2023 के आधार पर बतौर संक्रमणीय भूमिधर दर्ज कागजात हो।

Data Digitally Signed by:UDAY RAJ RATNA(REVENUE INSPECTOR)

दिनांक/समय/स्थान: 04-06-2025 01:14:06 तहसील : सदर

यह उद्घरण खतौनी इलेक्ट्रॉनिक डिजीवरी सिस्टम द्वारा तैयार की गयी है तथा डाटा डिजीटल हस्ताक्षर द्वारा हस्ताक्षरित है।

मुद्रित कर्ता : SHIV SAGAR तहसील : सदर

मुद्रित दिनांक एवं समय: 04-06-2025 01:14:06

Not Applicable For Online Prints उपरोक्त उद्घरण खतौनी का वेरीफिकेशन <https://upbhulekh.gov.in> Website पर जाकर अथवा QR Code Scan करके किया जा सकता है।





उद्धरण खतौनी



उद्धरण क्रमांक : 217363202506479

ग्राम क्रमांक : 217363 ग्राम का नाम (परगना) : लच्छीपुर(हवेली) तहसील : सदर जनपद : गोरखपुर फसली वर्ष : 1429-1434 (01 जुलाई, 2021 से 30 जून, 2027) भाग : 1 (1)खाता संख्या : 03122

श्रेणी : 6-1 / अकृषिक भूमि - जलमग्न भूमि ।

खातेदार का विवरण		खातेदारी प्रारम्भ होने का विवरण		भूमि का विवरण		खातेदार का अंश		
खसरा/गाटा संख्या	(2) नाम/पिता-पति-संरक्षक-प्रबंधक का नाम / जाति कोड / आधार नं० (अन्तिम चार अंक) अथवा पैन नं० (6-9 स्थान के अंक) / पता / जन्मतिथि (अवयस्क हेतु)	(3) न्यायालय का नाम / कम्प्यूटरीकृत वाद संख्या अथवा आदेश संख्या / आदेश का दिनांक / जोत का आधार	(4) वर्ष	(5) गाटा (यूनीक कोड)	(6) गाटे का कुल क्षेत्रफल (हे.)	(7) हिस्से में	(8) क्षेत्रफल में (हे.)	(9) खातेदार द्वारा देय भू-राजस्व
918मि.	1) नाली ट्यूवेल / /			918मि. (2173630918200261)	0.0240	1) 1/1	1) 0.0240	
							0.0240	

कुल गाटे- 1 कुल क्षेत्रफल- 0.0240 (हेक्टेयर) कुल भू-राजस्व - रुपये कुल अंश का क्षेत्रफल - (0.0240)(हेक्टेयर)

नामान्तरण / परिवर्तन का विवरण		खारिज किया गया		दर्ज किया गया		
(10) न्यायालय का नाम / कम्प्यूटरीकृत वाद संख्या अथवा आदेश संख्या / आदेश का दिनांक / नामान्तरण का आधार / डिजिटल हस्ताक्षर नाम / डिजिटल हस्ताक्षर दिनांक	(11) नाम / पिता-पति-संरक्षक-प्रबंधक का नाम / जाति कोड / आधार नं० (अन्तिम चार अंक) अथवा पैन नं० (6-9 स्थान के अंक) / पता / जन्मतिथि	(12) गाटे का खसरा नम्बर / यूनीक कोड	(13) क्षेत्रफल (हे.)	(14) नाम / पिता-पति-संरक्षक-प्रबंधक का नाम / जाति कोड / आधार नं० (अन्तिम चार अंक) अथवा पैन नं० (6-9 स्थान के अंक) / पता / जन्मतिथि	(15) गाटे का खसरा नम्बर / यूनीक कोड	(16) क्षेत्रफल (हे.)

	(अवयस्क हेतु)		(अवयस्क हेतु)	
		918मि. (2173630918200261)		918मि.(2173630918200261)

(17) भूमि के सम्बन्ध में विचाराधीन राजस्व वाद/वादों की कम्प्यूटरीकृत संख्या :

(18) बंधक/बंधक-मुक्त होने की स्थिति

(18.1) बंधक होने की स्थिति (संस्था अथवा बैंक का नाम/कोड/बंधक का दिनांक/धनराशि/आवेदन संख्या/खातेदार(पिता-पति-संरक्षक)) :

(18.2) बंधक-मुक्त होने की स्थिति (संस्था अथवा बैंक का नाम/कोड/बंधक-मुक्त का दिनांक/धनराशि/आवेदन संख्या/खातेदार(पिता-पति-संरक्षक)) :

(19) अभ्युक्ति :

पूर्व आदेशों का विवरण

Data Digitally Signed by: PREM NARAIN (REVENUE INSPECTOR)


दिनांक/समय/स्थान: 04-06-2025 01:05:39 तहसील : सदर

यह उद्घरण खतौनी इलेक्ट्रॉनिक डिजीटली सिस्टम द्वारा तैयार की गयी है तथा डारा डिजीटल हस्ताक्षर द्वारा हस्ताक्षरित है।

मुद्रित कर्ता : SHIV SAGAR तहसील : सदर

मुद्रित दिनांक एवं समय: 04-06-2025 01:05:39

Not Applicable For Online Prints उपरोक्त उद्घरण खतौनी का
वेरीफिकेशन <https://upbhulekh.gov.in> Website पर जाकर अथवा QR
Code Scan करके किया जा सकता है।





उद्धरण खतौनी



उद्धरण क्रमांक : 217363202506480

ग्राम क्रमांक : 217363	ग्राम का नाम (परगना) : लच्छीपुर(हवेली)	तहसील : सदर	जनपद : गोरखपुर	फसली वर्ष : 1429-1434 (01 जुलाई, 2021 से 30 जून, 2027)	भाग : I	(1)खाता संख्या : 00005
श्रेणी : I / ऐसी भूमि, जिसमें सरकार अथवा गाँवसभा या अन्य स्थानीय अधिकारिकी जिसे 1950 ई. के उ. प्र. ज. वि. एवं भू. व्य. अधि.की धारा 117 - क के अधीन भूमि का प्रबन्ध सौंपा गया हो, खेती करता हो।						

खातेदार का विवरण		खातेदारी प्रारम्भ होने का विवरण		भूमि का विवरण		खातेदार का अंश		
खसरा/गाटा संख्या	(2) नाम/पिता-पति-संरक्षक-प्रबंधक का नाम / जाति कोड / आधार नं० (अन्तिम चार अंक) अथवा पैन नं० (6-9 स्थान के अंक) / पता / जन्मतिथि (अवयस्क हेतु)	(3) न्यायालय का नाम / कम्प्यूटरीकृत वाद संख्या अथवा आदेश संख्या / आदेश का दिनांक / जोत का आधार	(4) वर्ष	(5) गाटा (यूनीक कोड)	(6) गाटे का कुल क्षेत्रफल (हे.)	(7) हिस्से में	(8) क्षेत्रफल में (हे.)	(9) खातेदार द्वारा देय भू-राजस्व
919मि.	1) गोरखपुर विकास प्रधिकरण गोरखपुर /			919मि. (2173630919200111)	0.2430	1) 1/1	1) 0.2430	6.08
							0.2430	

कुल गाटे - 1 कुल क्षेत्रफल - 0.2430 (हेक्टेयर) कुल भू-राजस्व - 6.08 रुपये कुल अंश का क्षेत्रफल - (0.2430)(हेक्टेयर)

नामान्तरण / परिवर्तन का विवरण		खारिज किया गया			दर्ज किया गया		
(10) न्यायालय का नाम / कम्प्यूटरीकृत वाद संख्या अथवा आदेश संख्या / आदेश का दिनांक / नामान्तरण का आधार / डिजिटल हस्ताक्षर नाम / डिजिटल हस्ताक्षर दिनांक	(11) नाम / पिता-पति-संरक्षक-प्रबंधक का नाम / जाति कोड / आधार नं० (अन्तिम चार अंक) अथवा पैन नं० (6-9 स्थान के अंक) / पता /	(12) गाटे का खसरा नम्बर / यूनीक कोड	(13) क्षेत्रफल (हे.)	(14) नाम / पिता-पति-संरक्षक-प्रबंधक का नाम / जाति कोड / आधार नं० (अन्तिम चार अंक) अथवा पैन नं० (6-9 स्थान के अंक) / पता /	(15) गाटे का खसरा नम्बर / यूनीक कोड	(16) क्षेत्रफल (हे.)	

	जन्मतिथि (अवयस्क हेतु)		जन्मतिथि (अवयस्क हेतु)	
		919मि. (2173630919200111)		919मि.(2173630919200111)

(17)भूमि के सम्बन्ध में विचाराधीन राजस्व वाद/वादों की कम्प्यूटरीकृत संख्या :

(18)बंधक/बंधक-मुक्त होने की स्थिति

(18.1)बंधक होने की स्थिति (संस्था अथवा बैंक का नाम/कोड/बंधक का दिनांक/धनराशि/आवेदन संख्या/खातेदार(पिता-पति-संरक्षक)) :

(18.2)बंधक-मुक्त होने की स्थिति (संस्था अथवा बैंक का नाम/कोड/बंधक-मुक्त का दिनांक/धनराशि/आवेदन संख्या/खातेदार(पिता-पति-संरक्षक)) :

(19)अभ्युक्ति :

पूर्व आदेशों का विवरण

- 1) पूर्व खतौनी से ----1-नोट- आदेश हवाला खाता सं.2578(1)पर दर्ज है पालन हो। 2- तहसीलदार सदर वाद सं.893/650/7-12-04 आ.सं.798मि.रकबा 35-37वर्गमीटर ल.मु.60ख से संजय कुमार गुप्ता पुत्र श्री प्रहलाद दास गुप्ता पार्टनर गुप्ता विल्डर्स एण्ड कालोनाईजर्स निकट सदर चुंगी
- 2) धर्मशाला बाजार शहर गोरखपुर मुख्तारेआम गोरखपुर विकास प्रा.गो.द्वारा सचिव श्री मन्तलाल का नाम निरस्त करके श्री विजय कुमार मोदनवाल पुत्र जंगबहादुर मोदनवाल नि.एच.आई.जी.123शास्त्री पुरम शहर गोरखपुर का नाम पंजीकृत बैनामा के आधार पर वतौर सह संक्रमणीय भूमिधर दर्ज होवे।
- 3) 3-तहसीलदार न्यायिक वाद सं.3867/7-8-04आ.नं. 684रकबा 0-08-50डि.ल.60ख से गोरखपुर विकास प्राधिकरण गोरखपुर का नाम खारिज करके रामसकल पुत्र सीताराम व रामप्रीत व राममिलन व श्रवण कुमार व रामअशीष पुत्रगण रामसकल ग्रामवासी का नाम बैनामा के आधार पर बतौर
- 4) संक्रमणीय भूमिधर दर्ज होवे।
- 5) 4-तहसीलदार सदर वाद सं.2886/2127/8-9-03 खतौनी सन् 1405से 1410फ.के खाता सं.5आ.नं. 798मि.रकबा 944-94वर्गफुट लगान मु.60ख से संजय कुमार गुप्ता पुत्र प्रहलाद दास गुप्ता पार्टनर गुप्ता विल्डर्स एण्ड कालोनाइजर्स निकट सदर चुंगी धर्मशाला बाजार शहर गोरखपुर मुख्तारेआम गोरखपुर
- 6) विकास प्राधिकरण द्वारा सचिव श्री मन्तलाल का नाम निरस्त होकर रामवदन यादव पुत्र वहादुर यादव नि.ग्राम व पो.जमीपुर जिला आजमगढ़ का नाम बैनामा के आधार पर बतौर सह संक्रमणीय भूमिधर दर्ज होवे।
- 7) प्रार्थना पत्र पर पृष्ठांकित आदेश ना.त.सदर के आदेश दिनांक 24-6-09के अनुपालन मे रजिस्टर मालिकान सन 2003-05के पृष्ठ सं.209के क्रम सं.405पर अंकित आदेश ना.त.नगर वाद सं.929/28-6-05आ.न.798 रकबा 35-37वर्गमीटर भू.मु.60ख से विजय कुमार मोदनवाल पुत्र श्री जंगबहादुर मोदनवाल नि.एच.आई.
- 8) जी.123शास्त्रीपुरम शहर गोरखपुर का नाम खारिज होकर श्रीमती नीतू चौरसिया पत्नी रमेश कुमार चौरसिया नि. रायपुर पो.पीपीगंज जि.गोरखपुर का नाम वतौर सक्रमणीय भूमिधर दर्ज होवे।
- 9) तहसीलदार सदर वाद सं.1765/25-6-11आ.सं.798मि. कुल रकबा 0-054हे.मा.60ख से संजय कुमार गुप्ता पुत्र श्री प्रहलाद दास गुप्ता पार्टनर गुप्ता विल्डर्स एण्ड कालोना ईजर्स निकट सदर चुंगी धर्मशाला बाजार शहर गोरखपुर र बहैसियत मुख्तारेआम गोरखपुर विकास प्राधिकरण द्वारा सचिव श्री मन्तलाल का नाम खारिज करके श्रीमती
- 10) सीमा श्रीवास्तव पत्नी श्री शिवशंकर श्रीवास्तव व शिव शंकर श्रीवास्तव पुत्र स्व.भागवत प्रसाद श्रीवास्तव नि. ग्राम बेलवाजोर पो.महराजगंज जिला बस्ती का नाम पंजीकृत बैनामा दिनांक 29-3-2003के सत्यप्रतिलिपि के आधार पर अंकित हो।
- 11) मूल पत्रावली से प्राप्त उपजिलाधिकारी सदर गोरखपुर वाद सं.522/253/11/15-9-2011उ.प्र.स्टेट इण्डस्ट्रियल डे.का.लि.वनाम् गोरखपुर विकास प्राधिकरण गोरखपुर के अन्तर्गत धारा 33/39भू.रा.अधि.वावत ग्राम लच्छीपुर तप्पा कस्बा परगना हवेली तहसील सदर जिला गोरखपुर में आदेश हुआ कि आ.सं.176/0-0770ह.व 177/0-8740

- 12) हे.व 179/0-6880हे.व 180/0-1010हे.182/0-1900हे. व 184/0-2470हे.व 185/0-7980हे.व 186/0-5390हे. व 187/0-7770हे.व 188/0-1130हे.व 190/0-2950हे. व 192/0-4780हे.,193/0-3280हे.195/0-3640हे. व 202/0-2670हे.व 203/0-4010हे.,204/0-5510हे., व 205/0-7090हे.,625/1-5860हे.,627/0-6360हे.
- 13) व 178/0-0570हे.से गोरखपुर विकास प्राधिकरण गोरखपुर का नाम खारिज करके उ.प्र.राज्य औद्योगिक विकास निगम लि.कानपुर का नाम दर्ज करके अभिलेख दुरूस्त होवे।
- 14) प.क.11ख से प्राप्त। रा.नि.नगर /5-9-14खाता सं. 4 से मृतक रामसकल के स्थान पर रामप्रीत व राममिलन व श्रवन कुमार व रामअशीष पुत्रगण रामसकल (पुत्र)का नाम बतौर वारिस दर्ज हो।
- 15) ना.तह. नगर वाद सं. 3004/ T202105310322053/18.12.21 खतौनी फसली 1423-1428 के खाता संख्या-01500, 03081, 01498, 01451, 01497, 00004, से वसीयतकर्ता राम मिलन सोनकर पुत्र स्व० रामसकल सोनकर निवासीगण मुहल्ला लच्छीपुर खास भगवती चौराहा पोस्ट गोरखनाथ तहसील सदर जिला गोरखपुर का नाम खारिज करके उनके स्थान पर वसीयत प्राप्तकर्ता सचिन व विपिन पुत्रगण राम मिलन सोनकर निवासीगण मोहल्ला लच्छीपुर खास भगवती चौराहा पोस्ट गोरखनाथ तहसील सदर शहर गोरखपुर का नाम पंजीकृत वसीयतनामा दिनांक 14.05.2019 के आधार पर बतौर उत्तराधिकारी दर्ज कागजात हो।
- 16) आर०सी०प्रपत्र 9 से प्राप्त रा०नि० बरगदवां वाद सं० 2022518800950002172/14-03-2022 खाता सं० 1494, 1495, 1496, 1499, 1500, 5 से मृतक सचिन पुत्र राममिलन सोनकर के स्थान पर सोनम देवी पत्नी सचिन सोनकर व पिहु सोनकर पुत्री सचिन सोनकर नाबा० उम्र 10वर्ष व आर्या सोनकर पुत्र सचिन सोनकर नाबा० उम्र 08वर्ष (सर० सोनम देवी माता) का नाम बतौर वारिस दर्ज हो।
- 17) पत्रावली मे संलग्न प्रार्थना पत्र पर पृष्ठांकित तहसीलदार सदर गोरखपुर गोरखपुर के आदेश दिनांक 26.4.22 के अनुपालन मे रजिस्टर मालिकान के पृष्ठ सं० 216 के क्रम सं० 470 पर अंकित आदेश तहसीलदार सदर वाद सं० 2552/8.5.08 आ०सं० 798 मि० रकवा 3000 वर्ग फिट ल०मु० 60 ख से संजय कुमार गुप्ता पुत्र श्री प्रहलाद दास गुप्ता पार्टनर गुप्ता विल्डर्स एण्ड कालोनाइजर्स विकट सदर चुंगी धर्मशाला बाजार शहर गोरखपुर मु० आम गोरखपुर विकास प्राधिकरण सविव श्री श्याम मिश्र का नाम का निरस्त करके क्रेता श्री रमाशंकर पाण्डेय पुत्र स्व० बच्चन पाण्डेय नि० खीरी कोठा पो० मधुवन जिला मऊ हा०मु०पुराना गोरखपुर शहर गोरखपुर का नाम बैनामा के आधार पर बतौर सह संक्र० भूमिधर दर्ज हो।
- 18) नायब तहसीलदार नगर वाद सं० 3747/T202205310327460/ 18-01-2023 लच्छीपुर तप्पा कस्बा परगना हवेली तहसील सदर जिला गोरखपुर के खतौनी ग्राम- फसली 1429-1434 के खाता संख्या-00005 के आराजी नं०-798मि०/0.621हे० में से रकबा—3000 वर्गफीट से मृतक रमाशंकर पाण्डेय पुत्र स्व० बच्चन पाण्डेय का नाम खारिज करके उनके स्थान पर श्रीमती उर्मिला पाण्डेय पत्नी स्व० रमाशंकर पाण्डेय व यशवन्त पाण्डेय व बलवन्त पाण्डेय पुत्रगण स्व० रमाशंकर पाण्डेय निवासीगण पुराना गोरखपुर शहर गोरखपुर का नाम वरासत के आधार पर बतौर उत्तराधिकारी दर्ज कागजात हो
- 19) तहसीलदार न्यायिक वाद सं० 4696/ T202305310326377/ 09-03-2024 मौजा लच्छीपुर तप्पा कस्बा परगना हवेली तहसील सदर जिला गोरखपुर की खतौनी संख्या-1429-1434फसली के खाता संख्या-00005 की आराजी नम्बर-798मि० रकबा-2000वर्गफीट यानि-185.873वर्गमीटर भू-राजस्व 60ख से दानकर्ता श्रीमती उर्मिला पाण्डेय पत्नी स्व० रमाशंकर पाण्डेय व बलवन्त पाण्डेय पुत्र स्व० रमाशंकर पाण्डेय निवासीगण 199सी, रामलीला मैदान पुराना गोरखपुर तहसील सदर जिला गोरखपुर का नाम खारिज करके उनके नाम के स्थान पर दानग्रहिता यशवंत कुमार पाण्डेय पुत्र स्व० रमाशंकर पाण्डेय निवासी-ई०डब्लू०एस० 68 सिधारीपुर तहसील सदर जिला गोरखपुर का नाम पंजीकृत दान विलेख दस्तावेज संख्या-13367 दिनांक-29.09.2023 के आधार पर बतौर संक्रमणीय भूमिधर दर्ज कागजात हो।

Data Digitally Signed by:UDAY RAJ RATNA(REVENUE INSPECTOR)

दिनांक/समय/स्थान: 04-06-2025 01:07:03 तहसील : सदर

यह उद्घरण खतौनी इलेक्ट्रॉनिक डिलीवरी सिस्टम द्वारा तैयार की गयी है तथा डाटा डिजिटल हस्ताक्षर द्वारा हस्ताक्षरित है।

मुद्रित कर्ता : SHIV SAGAR तहसील : सदर

मुद्रित दिनांक एवं समय: 04-06-2025 01:07:03

Not Applicable For Online Prints उपरोक्त उद्घरण खतौनी का वेरीफिकेशन <https://upbhulekh.gov.in> Website पर जाकर अथवा QR Code Scan करके किया जा सकता है।



उद्धरण खतौनी (अप्रमाणित प्रति)

04/June/2025 02:08:27 PM

जनपद : गोरखपुर

तहसील : सदर

ग्राम : लखीपुर

ग्राम कोड : 217363

फसली वर्ष : 1425-1430 (01 जुलाई, 2017 से 30 जून, 2023)

खाता संख्या : 00009

श्रेणी : 1/ऐसी भूमि, जिसमें सरकार अथवा गाँवसभा या अन्य स्थानीय अधिकारिकी जिसे 1950 ई. के उ. प्र. ज. दि. एवं भू. व्य. अधि. की धारा 117 - क के अधीन भूमि का प्रबन्ध सौंपा गया हो, खेती करता हो।

खातेदार का विवरण		खातेदारी प्रारम्भ होने का विवरण		भूमि का विवरण		खातेदार का अंश		
खसरा/ गाटा संख्या	(2) नाम/पिता-पति-संरक्षक-प्रबंधक का नाम / जाति कोड / आधार नं० (अन्तिम चार अंक) अथवा पैन नं० (6-9 स्थान के अंक) / पता / जन्मतिथि (अवयस्क हेतु)	(3) न्यायालय का नाम / कम्प्यूटरीकृत वाद संख्या अथवा आदेश संख्या / आदेश का दिनांक / जोत का आधार	(4) वर्ष	कृपया उक्त खसरे की प्रस्थिति (भूखंड (गाटा) के वाद ग्रस्त / विक्रय / भू-नक्शा / नामांतरण बही) हेतु खसरा संख्या पर क्लिक करें।	(6) गाटे का कुल क्षेत्रफल(हे०)	(7) हिस्से में	(8) क्षेत्रफल में(हे०)	(9) खातेदार द्वारा देय भू-राजस्व
919मि.	1) राज्य सरकार भूमि सीमा रोपण विभाग गोरखपुर / /			919मि. (2173630919200211)	0.0810	1) 1/1	1) 0.0810	2.03
							0.0810	

कुल गाटे :

कुल क्षेत्रफल : (हेक्टेयर)

कुल भू-राजस्व : रुपये

कुल अंश का क्षेत्रफल : (हेक्टेयर)

(10) न्यायालय का नाम / कम्प्यूटरीकृत वाद संख्या अथवा आदेश संख्या / आदेश का दिनांक / नामान्तरण का आधार / डिजिटल हस्ताक्षर नाम (पदनाम) / डिजिटल हस्ताक्षर दिनांक	(11) नाम/पिता-पति-संरक्षक-प्रबंधक का नाम / जाति कोड / आधार नं० (अन्तिम चार अंक) अथवा पैन नं० (6-9 स्थान के अंक) / पता / जन्मतिथि (अवयस्क हेतु)	(12) गाटे का खसरा नम्बर / यूनीक कोड	(13) क्षेत्रफल(हे०)	(14) नाम/पिता-पति-संरक्षक-प्रबंधक का नाम / जाति कोड / आधार नं० (अन्तिम चार अंक) अथवा पैन नं० (6-9 स्थान के अंक) / पता / जन्मतिथि (अवयस्क हेतु)	(15) गाटे का खसरा नम्बर / यूनीक कोड	(16) क्षेत्रफल(हे०)
---	---	--	------------------------	---	--	------------------------

(17) भूमि के सम्बन्ध में विचाराधीन राजस्व वाद की कम्प्यूटरीकृत संख्या

(18) बंधक/बंधक-मुक्त होने की स्थिति

(18.1) बंधक होने की स्थिति (संस्था अथवा बैंक का नाम/कोड/बंधक का दिनांक/धनराशि/आवेदन संख्या/खातेदार(पिता-पति-संरक्षक))

(18.2) बंधक-मुक्त होने की स्थिति (संस्था अथवा बैंक का नाम/कोड/बंधक-मुक्त का दिनांक/धनराशि/आवेदन संख्या/खातेदार(पिता-पति-संरक्षक)) :

अभ्युक्ति :

पूर्व आदेशों का विवरण :

1) परवाना से प्राप्त पत्रांक सं.9046/28-6-2000कार्यालय सक्षम प्राधिकारी नगर भूमि सीमा रोपण गोरखपुर शिवमोहन पुत्र हीरा नि.लच्छीपुर शहर गोरखपुर द्वारा वितरणी सं.2647प्रस्तुत किया गया जिसमे आदेश दिनांक 26-11-81द्वारा ग्राम लच्छीपुर आ.न.959/0.37 डि.,869मि./0.38डि.,870मि./0.53डि.कुल 1.02डि.का

2) 1/2भाग यानी 0.51डि.आ.न.898/0.32डि.,884/ 0.53डि.,885/ 0.5डि.कुल 0.90डि.का 1/3भाग यानी 0.30डि.भूमि सीमाधिक्य घोषित की गयी उक्त भूमिपर राज्य सरकार का नाम अंकित हुआ माननीय जिला जज गोरखपुर द्वारा अपील सं.17/96में पारित आदेश दि. 20-1-97द्वारा सक्षम प्राधिकारी के आदेश दिनांक

3) 26-11-81को निरस्त करते हुए पत्रावली को रिमांड कर दिया गया है।

4) प्रार्थना पत्र बालकृष्ण पर पारित तहसीलदार सदर के आदेश दिनांक 23-12-09एवं 19-1-10के अनुपालन में। मा.उच्च न्यायालय इलाहाबाद रिविजेशन नं. 66702-05/6-2-09/13-2-09वटोही आदि वनाम् उ.प्र.सरकार में आदेश हुआ कि Inview of this statement made by learned standing

5) council appearing on behalf the respondents state and in view of the fact that Act has been repealed and in the reppaled Act provision has been made that the holders of the urban land who are in actual physical possession thier land shall not be

repealed Act.

7) नोट-मृतक बुद्धिराम का आदेश हवाला खाता सं. 1589पर दर्ज है,पालन हो।

8) तहसीलदार सदर जरिये प्रार्थनापत्र बालकृष्ण पर पारित आदेश दिनांक 30-8-14रिपोर्ट लेखपाल / रा.नि.नगर आदेशानुसार तहसीलदार सदर महोदय गोरखपुर दि.30-8-14 ग्राम लच्छीपुर तप्पा कस्बा पर. हवेली तह.सदर गोरखपुर की वर्तमान खतौनी खाता सं 7अर्वन सिलिंग के खाते में अंकित गाटा सं.307/0-194,

9) 311मि./0-024हे.,393मि./0-084,409मि./0-020, 414/0-004हे.को मा.उच्च न्यायालय इलाहाबाद के रिट पेटिशन सं.66702/05/6-2-09द्वारा अर्वन सिलिंग खाते से निरस्त कर मूल खातेदार धनेसरी देवी जौजे मुनेसर नि.जसवल व श्रीमती गुजराती उर्फ गुलइची जौजे बटोही नि.झगहा व भानमती जौजे रामपति

10) नि.सूरजवीर का नाम जरिये पूर्व वसीयतनामा दिनांक 12-5-76के आधार पर पूर्ववत अंकित कर अभिलेख दुरूस्त होवे। साथ ही साथ उपरोक्त खाता व गाटा पर फूलचन्द पुत्र रघुवीर व फिरंगी पुत्र रघुवीर का नाम दर्ज हो।

11) रा.नि.नगर जरिये प.क.11ख दि.6-9-14खाता सं.7से मृतक धनेसरी के स्थान पर घुरहू व निरहू व रामकिशुन व विशुन पुत्रगण मुनेसर (पुत्रगण)व श्रीमती गुजराती उर्फ गुलइची मृतक के स्थान पर बालकृष्ण व बलिराम व हरीराम व हरीलाल व श्यामसुन्दर पुत्रगण बटोही (पुत्रगण)व भानमती मृतक के स्थान पर

12) परशुराम पुत्र रामपति (पुत्र)व फूलचन्द मृतक के स्थान पर दीनानाथ व मटेलू व राजेन्द्र पुत्रगण फूलचन्द (पुत्रगण)का नाम बतौर वारिस दर्ज हो।

13) ना.तह.नगर वाद सं.1819/8-7-15आ.नं.307रकबा 1670वर्गफीट अपना सम्पूर्ण हक व हिस्सा ल.मु. परता 60ख से विक्रेतागण फिरंगी पुत्र स्व.रघुवीर साहनी व राजेन्द्र पुत्र स्व.फूलचन्द साहनी नि. लच्छीपुर का नाम खारिज करके क्रेता गिरिजेश कुमार आर्य पुत्र श्री हरिवंश नि.मकान नं.171/

14) के.राजेन्द्र नगर पश्चिमी पोस्ट गोरखनाथ तहसील सदर जिला गोरखपुर का नाम पंजीकृत बैनामा दिनांक 13-5-15के आधार पर बतौर संक्रमणीय भूमिधर दर्ज कागजात होवे।

15) ना.तह.नगर वाद सं.2193/31-7-15आ.सं.307रकबा 1100वर्गफीट ल.मु.परता 60ख से विक्रेतागण घुरहू व विशुन पुत्रगण स्व.मुनेसर साहनी नि.ग्राम जसवल पो. राजाबारी तह.कैम्पियरगंज जनपद गोरखपुर हाल मु. लच्छीपुर का नाम खारिज करके क्रेता हरिवंश पुत्र स्व. रामलाल नि.ग्राम व पोस्ट परमेश्वरपुर टोला दरघाट

16) तह.सदर जनपद गोरखपुर का नाम पंजीकृत बैनामा दि.22-6-15के आधार पर बतौर संक्रमणीय भूमिधर दर्ज कागजात होवे।

17) ना.तह.नगर वाद सं.2417/15-9-15आ.सं.409मि. रकबा 1000वर्गफीट अपना सम्पूर्ण हिस्सा ल.मु.परता 60ख से विक्रेतागण घुरहू व निरहू व रामकिशुन व विशुन पुत्रगण स्व.मुनेसर निषाद नि.सा.मौजा जसवल व बालकृष्ण व बलिराम व हरीराम व हरीलाल उर्फ हरीलाल पुत्रगण स्व.बटोही निषाद नि.ग्राम व पोस्ट

18) झगहा व दीनानाथ व मटेलू व राजेन्द्र पुत्रगण स्व. फूलचन्द व फिरंगी पुत्र रघुवीर निषाद सा.मौ.लच्छीपुर व परशुराम पुत्र रामपति नि.ग्राम मठरू जागीर तह. हाटा जिला देवरिया वर्तमान जिला कुशीनगर का नाम खारिज करके क्रेता श्रीमती विभा पाण्डेय पत्नी श्री अजय कुमार पाण्डेय नि.मौजा लच्छीपुर टोला

19) बनकटवा तह.सदर पो.गोरखनाथ जिला गोरखपुर का नाम पंजीकृत बैनामा दि.20-7-15के आधार पर बतौर संक्रमणीय भूमिधर दर्ज कागजात होवे।

20) तहसीलदार न्यायिक वाद सं01105/टी 201805310302867/22.03.18 खतौनी फसली संख्या 1423-1428 के खाता सं0007 के आ0नं0409मि0 रकबा 1000वर्गफीट यानि 92.93वर्गमी0 भूमि भू राजस्व 60ख से विक्रेता श्रीमती विभा पाण्डेय पत्नी श्री अजय कुमार पाण्डेय नि0मौजा लच्छीपुर टोला बनकटवा का नाम खारिज करके क्रेता श्री श्याम ऊर्फ गब्बर पुत्र श्री रामाचल नि0 मौजा पट्टन पो0 गोरखनाथ तह0सदर जिला गोरखपुर का नाम पंजीकृत विक्रय विलेख दिनांक 03.02.18के आधार पर बतौर संक्रमणीय भूमिधर दर्ज कागजात हो।

हरीलाल ऊर्फ हरीलाल पुत्र स्व० बटोही निषाद नि० ग्राम व पो० झंगहा व परशुराम पुत्र रामपति निषाद नि० ग्राम मठरू जागीर का नाम खारिज करके क्रेता श्री हरिबंश पुत्र स्व० रामलगन नि० ग्राम व पो० परमेश्वरपुर टोला दरघाट तह० सदर जिला गोरखपुर का नाम पंजीकृत बैनामा दिनांक 30-01-16 के आधार पर बतौर संक्रमणीय भूमिधर दर्ज कागजात हो।

22) तहसीलदार न्यायिक वाद सं० 1087/टी 2017053105034069/17-03-18 खतौनी फसली सन् 1423-1428 की खाता सं० 07 आ० नं० 0307 कुल रकबा 0-194 हे० में से रकबा 1500 वर्गफीट यानि रकबा 139-40 वर्गमीटर अपना हक व हिस्सा भूमि भू० रा० 060 ख से विक्रेतागण बालकृष्ण ऊर्फ बालकिशुन व हरिराम व बलिराम पुत्रगण स्व० बटोही नि० गण ग्राम व पोस्ट झंगहा व दीनानाथ पुत्र स्व० फूलचन्द नि० लच्छीपुर टोला बनकटवा का नाम खारिज करके क्रेता श्रीमती रीतू तिवारी पत्नी श्री सन्तोष कुमार तिवारी नि० गण वार्ड नं० 19 तहसील मार्ग सुभाष नगर नौतनवा जिला महाराजगंज का नाम पंजीकृत बैनामा दिनांक 25-04-17 के आधार पर बतौर संक्रमणीय भूमिधर दर्ज हो।

23) मूल पत्रावली के साथ संलग्न श्री राजकिशोर यादव के प्रार्थना पत्र पर र० का० सदर की आख्या दिनांक 09.08.16 पर पृष्ठांकित ना० तह० पिपराईच के आदेश दिनांक 13.07.17 के अनुपालन में - ना० तह० जंगल कौडिया वाद सं० 125/21.07.93 आ० नं० 311 मी. रकबा 0.06 (2616) वर्गफीट माल० 060 ख से सुखदेव सिंह यादव पुत्र रामदुलारे सिंह यादव नि० मु० हजारीपुर शहर गोरखपुर वहेसियत मुख्तारैआम फूलचन्द व पूर्णवासी व दुखी पुत्रगण रघुवीर व भगवानदास व त्रिलोकी व महेन्द्र पुत्रगण व सीताराम पुत्र गब्बू व हरिवंश पुत्र महावीर नि. लच्छीपुर व श्रीमती धरेशिया जौजे मुनेसर नि. जसवल व श्रीमती गुजराती ऊर्फ गुलैची जौजे बटोही नि. भगड़ा बाजार गोरखपुर व भानमती पत्नी रामपति नि० पोस्ट चौरीचौरा खारिज होकर राजकिशोर व राजदेव व महादेव व कपिलदेव पुत्रगण सीताराम नि० गण भइयाराम तप्पा पचवारा संक्रमणीय भूमिधर दर्ज हो।

24) तहसीलदार न्यायिक वाद सं० 2926/टी 201805310310362 /29-8-18 खतौनी फसली वर्ष 1423-1428 के खाता सं० 007 के आराजी नं० 307 रकबा 0.194 हे० में से रकबा 800 वर्ग फीट यानि रकबा 74.34 वर्ग मी० भूमि भू० रा० 060 ख से विक्रेतागण निरहू व रामकिशुन पुत्रगण मुनेसर साहनी नि० ग्राम जसवल का नाम खारिज करके क्रेता श्रीमती मधुबाला पाण्डेय पत्नी आनन्द पाण्डेय नि० म० नं० 0309 जी साकेत पुरी कालोनी लच्छीपुर तह० सदर जिला गोरखपुर का नाम पंजी० विक्रय विलेख दिनांक 21-7-18 के आधार पर बतौर संक्रमणीय भूमिधर अंकित हो।

25) प्रारूप प्रपत्र आ० सी० 9 ख से प्राप्त। रा० नि० बरगदवा वाद सं० 2018900531035510/27.12.18 खाता सं० 07 से मृतक फिरंगी पुत्र रघुवीर के स्थान पर आकाश पुत्र फिरंगी व श्रीमती पानमती पत्नी फिरंगी का नाम बतौर वारिस दर्ज होवे।

26) ना० तह० जं० कौडिया वाद सं० 125 / T201905310322158 / 24.10.19 राजकिशोर आदि बनाम गुरूदेव सिंह यादव आदेश हुआ कि न्यायहित में आदेश दिनांक 21.07.93 को देखते हुये प्रश्नगत भूमि में क्रय विक्रय पर कायमी के निस्तारण तक रोक लगायी जाती है।

27) तह० न्यायिक वाद सं० 2272 / T202105310308359 / 23-06-2021 खतौनी वर्ष-1423-1428 फसली के खाता संख्या-00007 की आराजी नं०-307 रकबा-0.194 हे० में से रकबा-1200 वर्गफीट यानि 111.52 वर्गमीटर भू-राजस्व 60 ख से विक्रेतागण-घुरहू पुत्र स्व० मुनेसर निषाद निवासी जसवल, पो०-राजाबारी, जिला-गोरखपुर व मटेतू पुत्र स्व० फूलचन्द साहनी निवासी-बरगदवा, तहसील-सदर, जिला-गोरखपुर व श्यामसुन्दर ऊर्फ हरे कृष्ण बिन्दु पुत्र स्व० बटोही साहनी निवासी-झंगहा टोला महंत, जिला-गोरखपुर का नाम खारिज करके उनके नाम के स्थान पर क्रेता-श्रीमती अम्बिका सिंह पत्नी अनिल कुमार सिंह निवासिनी ग्राम व पो०-तिघरा, तहसील-कैम्पियरगंज, जिला-गोरखपुर का नाम पंजीकृत विक्रय विलेख दस्तावेज संख्या-3605 दिनांक-17.03.2021 के आधार पर बतौर संक्रमणीय भूमिधर दर्ज कागजात हो।

28) परवाना से प्राप्त। कार्यालय विशेष भूमि अध्याप्ति अधिकारी (सं० सं०), गोरखपुर पत्रांक -620/द्वितीय/वि० भू० अ० अ० दिनांक - 12-05-2017 के साथ कार्य प्रबन्धक, सिचाई कार्यशाला खण्ड, गोरखपुर के पत्रांक 656/सिकाखगो/भूमि/ दिनांक 17-09-2021 पर तहसीलदार सदर गोरखपुर के आदेश दिनांक 20-12-2022 के अनुपालन में - विशेष भूमि अध्याप्ति अधिकारी, गोरखपुर की रिपोर्ट दिनांक 12-11-1982 के अनुसार भूमि अध्याप्ति वाद सं० 4674 सन् 1982 में आवास एवं शहरी नियोजन विभाग की विज्ञप्ति सं० धारा 4(1) दि० 31-03-80 तथा धारा 6(1) 01-11-80 के अनुसार निम्नलिखित कृषकों की भूमि पर दिनांक 23-11-1982 को उत्तर प्रदेश सरकार अधि० अधि० नलकूप निर्माण खण्ड गोरखपुर को कब्जा दिया जा चुका है। ग्राम लच्छीपुर, तप्पा कस्बा परगना हवेली तहसील सदर जनपद गोरखपुर में स्थित कृषक महादेव पुत्र विहारी व लालजी व लक्ष्मी पुत्रगण मोलई सा० देह के खाता सं० 292 आ० नं० 893/0.30 एकड़, मालगुजारी 1.80, देवी प्रसाद व मुरलीधर पुत्रगण रामपियारे खाता सं० 163 के आ० नं० 894/0.96, 900/0.03, 895/0.42, 896/0.47, 908/0.40 व खाता सं० 206 के आ० नं० 897/0.165, खाता सं० 56 के आ० नं० 899/0.392, लगान 13.68, परसोत्तमदास पुत्र गब्बूलाल मुहल्ला हजारीपुर व वरिस्टर अयोध्यादास पुत्र वृजपालदास मुहल्ला पुरदिलपुर व मधुरा प्रसाद पुत्र गंगा प्रसाद मुहल्ला हजारीपुर, जोखूलाल पुत्र जगरनाथ प्रसाद मुहल्ला रूद्रपुर एवं श्री ग्यास्टान तुलस्यान रियासत बापू बालमुकुन्द दास (मृतक) के खाता सं० 163 आ० नं० 900/0.04, लगान 0.24, झीनक व रामसुभग पुत्रगण द्वारिका व उमाशंकर व कपिलदेव पुत्रगण रूपनरायन, राजकुमार पुत्र हनुमान व देवीप्रसाद व मुरलीधर पुत्रगण रामपियारे व शिवमोहन पुत्र हीरा के खाता सं० 134 के आ० नं० 898/0.32, 907/0.48, लगान 4.80, सीताराम पुत्र शिवमोहन के खाता सं० 441 के आ० नं० 898/0.11, 907/0.16, लगान 1.62 व मेवा पुत्र बावदीन के खाता सं० 206 के आ० नं० 900/0.03, लगान 0.54 सम्पूर्ण योग 4.277 एकड़ तथा बुद्धिराम पुत्र भरोसी के खाता सं० 241 के आ० नं० 972/0.35, 973/0.78, लगान 16.95, सरयू पुत्र विशेषर सा० नकहा नं० 2 के खाता सं० 450 के आ० नं० 1000/0.78, लगान 11.70, महादेव पुत्र विहारी व लालजी व लक्ष्मी पुत्रगण मोलई सा० देह के खाता सं० 293 के आ० नं० 1001/0.48, लगान 7.20 सम्पूर्ण योग 2.39 एकड़ से उल्लिखित व्यक्तियों के नाम उल्लिखित भूमि से खारिज करके उत्तर प्रदेश सरकार (अधि० अधि० नलकूप निर्माण खण्ड गोरखपुर विभाग) के नाम खतौनी में दर्ज किया जाय।

रकबा 0.194हे0 में से रकबा 200 वर्गफीट यानि 18.58 वर्गमीटर लगान गु० परता 60ख से विक्रेता परशुराम पुत्र रामपति निषाद निवासी मठ सूरजगीर तहसील हाटा जिला कुशीनगर का नाम खारिज करके क्रेता श्रीमती अम्बिका सिंह पत्नी अनिल कुमार सिंह निवासिनी ग्राम तिघरा पो० पीपीगंज तहसील कैम्पियरगंज जिला गोरखपुर का नाम पंजीकृत बैनामा दस्तावेज स०- 9993 दिनांक 30-07-2022 के आधार पर बतार संक्रमणीय भूमिधर दर्ज कागजात हो

कृपया उक्त खसरे की प्रस्थिति (भूखंड (गाटा) के वाद ग्रस्त /विक्रय /भू-नक्शा /नामांतरण बही) हेतु खसरा संख्या पर क्लिक करें।

Disclaimer: उक्त आँकड़े मात्र अवलोकनार्थ हैं, उक्त विवरण अद्यतन है, तहसील कम्प्यूटर केन्द्र एवम सी.एस.सी/लोकवाणी केन्द्र से उद्धरण की प्रमाणित प्रति प्राप्त की जा सकती है।

Above content is for information. The information provided online is updated and no physical visit is required. For Certified copy, apply through e-district portal/CSC/Tehsil Computer Centre.

Software Powered By: National Informatics Center, Uttar Pradesh State Unit, Lucknow.

उद्धरण खतौनी (अप्रमाणित प्रति)

04/June/2025 02:09:19 PM

जनपद : गोरखपुर

तहसील : सदर


ग्राम : लच्छीपुर

ग्राम कोड : 217363

फसली वर्ष : 1425-1430 (01 जुलाई, 2017 से 30 जून, 2023)

खाता संख्या : 03122

श्रेणी : 6-1/अकृषिक भूमि - जलमग्न भूमि ।

खातेदार का विवरण		खातेदारी प्रारम्भ होने का विवरण			भूमि का विवरण		खातेदार का अंश	
खसरा/ (2)	(3)	(4)	(5)	(6)	(7)	(8)	(9)	
 भूलेख - खतौनी राजस्व परिषद, उत्तर प्रदेश								
/ पता / जम्माताय (अवयस्क हस्त)		का। दनाफ / जात का आधार						
919मि.	1) नाली ट्यूवेल / /			919मि. (2173630919200361)	0.0160	1) 1/1	1) 0.0160	0.00
							0.0160	

कुल गाटे :

कुल क्षेत्रफल : (हेक्टेयर)

कुल भू-राजस्व : रुपये

कुल अंश का क्षेत्रफल : (हेक्टेयर)

(10) न्यायपालिका का नाम / कम्प्यूटरीकृत वाद संख्या अथवा आदेश संख्या / आदेश का दिनांक / नामान्तरण का आधार / डिजिटल हस्ताक्षर नाम (पदनाम) / डिजिटल हस्ताक्षर दिनांक	(11) नाम/पिता-पति-संरक्षक-प्रबंधक का नाम / जाति कोड / आधार नं० (अन्तिम चार अंक) अथवा पैन नं० (6-9 स्थान के अंक) / पता / जन्मतिथि (अवयस्क हेतु)	(12) गाटे का खसरा नम्बर / यूनीक कोड	(13) क्षेत्रफल(हे०)	(14) नाम/पिता-पति-संरक्षक-प्रबंधक का नाम / जाति कोड / आधार नं० (अन्तिम चार अंक) अथवा पैन नं० (6-9 स्थान के अंक) / पता / जन्मतिथि (अवयस्क हेतु)	(15) गाटे का खसरा नम्बर / यूनीक कोड	(16) क्षेत्रफल(हे०)
--	---	--	------------------------	---	--	------------------------

(17) भूमि के सम्बन्ध में विचाराधीन राजस्व वाद की कम्प्यूटरीकृत संख्या

(18) बंधक/बंधक-मुक्त होने की स्थिति

(18.1) बंधक होने की स्थिति (संस्था अथवा बैंक का नाम/कोड/बंधक का दिनांक/धनराशि/आवेदन संख्या/खातेदार(पिता-पति-संरक्षक))

(18.2) बंधक-मुक्त होने की स्थिति (संस्था अथवा बैंक का नाम/कोड/बंधक-मुक्त का दिनांक/धनराशि/आवेदन संख्या/खातेदार(पिता-पति-संरक्षक)) :

अभ्युक्ति :

पूर्व आदेशों का विवरण :

कृपया उक्त खसरे की प्रस्थिति (भूखंड (गाटा) के वाद ग्रस्त /विक्रय /भू-नक्शा /नामांतरण बही) हेतु खसरा संख्या पर क्लिक करें।

Disclaimer: उक्त आँकड़े मात्र अवलोकनार्थ हैं, उक्त विवरण अद्यतन है, तहसील कम्प्यूटर केन्द्र एम सी.एस.सी/लोकवाणी केन्द्र से उद्धरण की प्रमाणित प्रति प्राप्त की जा सकती है।

Above content is for information. The information provided online is updated and no physical visit is required. For Certified copy, apply through e-district portal/CSC/Tehsil Computer Centre.

Software Powered By: National Informatics Center, Uttar Pradesh State Unit, Lucknow.



उद्धरण खतौनी



उद्धरण क्रमांक : 217363202506481

ग्राम क्रमांक : 217363	ग्राम का नाम (परगना) : लच्छीपुर(हवेली)	तहसील : सदर	जनपद : गोरखपुर	फसली वर्ष : 1429-1434 (01 जुलाई, 2021 से 30 जून, 2027)	भाग : 1	(1)खाता संख्या : 00005
---------------------------	---	----------------	-------------------	---	------------	---------------------------

श्रेणी : 1 / ऐसी भूमि, जिसमें सरकार अथवा गाँवसभा या अन्य स्थानीय अधिकारिकी जिसे 1950 ई. के उ. प्र. ज. वि. एवं भू. व्य. अधि. की धारा 117 - क के अधीन भूमि का प्रबन्ध सौंपा गया हो, खेती करता हो।

खातेदार का विवरण		खातेदारी प्रारम्भ होने का विवरण		भूमि का विवरण		खातेदार का अंश		
खसरा/ गाटा संख्या	(2) नाम/पिता-पति-संरक्षक-प्रबंधक का नाम / जाति कोड / आधार नं० (अन्तिम चार अंक) अथवा पैन नं० (6-9 स्थान के अंक) / पता / जन्मतिथि (अवयस्क हेतु)	(3) न्यायालय का नाम / कम्प्यूटरीकृत वाद संख्या अथवा आदेश संख्या / आदेश का दिनांक / जोत का आधार	(4) वर्ष	(5) गाटा (यूनीक कोड)	(6) गाटे का कुल क्षेत्रफल (हे.)	(7) हिस्से में	(8) क्षेत्रफल में (हे.)	(9) खातेदार द्वारा देय भू- राजस्व
920	1) गोरखपुर विकास प्रधिकरण गोरखपुर /			920(2173630920000011)	0.1580	1) 1/1	1) 0.1580	3.95
							0.1580	

कुल गाटे - 1 कुल क्षेत्रफल - 0.1580 (हेक्टेयर) कुल भू-राजस्व - 3.95 रुपये कुल अंश का क्षेत्रफल - (0.1580)(हेक्टेयर)

नामान्तरण / परिवर्तन का विवरण		खारिज किया गया			दर्ज किया गया		
(10) न्यायालय का नाम / कम्प्यूटरीकृत वाद संख्या अथवा आदेश संख्या / आदेश का दिनांक / नामान्तरण का आधार / डिजिटल हस्ताक्षर नाम / डिजिटल हस्ताक्षर दिनांक	(11) नाम / पिता-पति- संरक्षक-प्रबंधक का नाम / जाति कोड / आधार नं० (अन्तिम चार अंक) अथवा पैन नं० (6-9 स्थान के	(12) गाटे का खसरा नम्बर / यूनीक कोड	(13) क्षेत्रफल (हे.)	(14) नाम / पिता-पति- संरक्षक-प्रबंधक का नाम / जाति कोड / आधार नं० (अन्तिम चार अंक) अथवा पैन नं० (6-9 स्थान के अंक) / पता /	(15) गाटे का खसरा नम्बर / यूनीक कोड	(16) क्षेत्रफल (हे.)	

अंक) / पता / जन्मतिथि (अवयस्क हेतु)	जन्मतिथि (अवयस्क हेतु)
920(2173630920000011)	920(2173630920000011)

(17)भूमि के सम्बन्ध में विचाराधीन राजस्व वाद/वादों की कम्प्यूटरीकृत संख्या :

(18)बंधक/बंधक-मुक्त होने की स्थिति

(18.1)बंधक होने की स्थिति (संस्था अथवा बैंक का नाम/कोड/बंधक का दिनांक/धनराशि/आवेदन संख्या/खातेदार(पिता-पति-संरक्षक)) :

(18.2)बंधक-मुक्त होने की स्थिति (संस्था अथवा बैंक का नाम/कोड/बंधक-मुक्त का दिनांक/धनराशि/आवेदन संख्या/खातेदार(पिता-पति-संरक्षक)) :

(19)अभ्युक्ति :

पूर्व आदेशों का विवरण

- 1) पूर्व खतौनी से ---1-नोट- आदेश हवाला खाता सं.2578(1)पर दर्ज है पालन हो। 2- तहसीलदार सदर वाद सं.893/650/7-12-04 आ.सं.798मि.रकबा 35-37वर्गमीटर ल.मु.60ख से संजय कुमार गुप्ता पुत्र श्री प्रहलाद दास गुप्ता पार्टनर गुप्ता विल्डर्स एण्ड कालोनाईजर्स निकट सदर चुंगी
- 2) धर्मशाला बाजार शहर गोरखपुर मुख्तारैआम गोरखपुर विकास प्रा.गो.द्वारा सचिव श्री मन्तलाल का नाम निरस्त करके श्री विजय कुमार मोदनवाल पुत्र जंगबहादुर मोदनवाल नि.एच.आई.जी.123शास्त्री पुरम शहर गोरखपुर का नाम पंजीकृत बैनामा के आधार पर वतौर सह संक्रमणीय भूमिधर दर्ज होवे।
- 3) 3-तहसीलदार न्यायिक वाद सं.3867/7-8-04आ.नं. 684रकबा 0-08-50डि.ल.60ख से गोरखपुर विकास प्राधिकरण गोरखपुर का नाम खारिज करके रामसकल पुत्र सीताराम व रामप्रीत व राममिलन व श्रवण कुमार व रामअशीष पुत्रगण रामसकल ग्रामवासी का नाम बैनामा के आधार पर बतौर
- 4) संक्रमणीय भूमिधर दर्ज होवे।
- 5) 4-तहसीलदार सदर वाद सं.2886/2127/8-9-03 खतौनी सन् 1405से 1410फ.के खाता सं.5आ.नं. 798मि.रकबा 944-94वर्गफुट लगान मु.60ख से संजय कुमार गुप्ता पुत्र प्रहलाद दास गुप्ता पार्टनर गुप्ता विल्डर्स एण्ड कालोनाइजर्स निकट सदर चुंगी धर्मशाला बाजार शहर गोरखपुर मुख्तारैआम गोरखपुर
- 6) विकास प्राधिकरण द्वारा सचिव श्री मन्तलाल का नाम निरस्त होकर रामवदन यादव पुत्र वहादुर यादव नि.ग्राम व पो.जमीपुर जिला आजमगढ़ का नाम बैनामा के आधार पर बतौर सह संक्रमणीय भूमिधर दर्ज होवे।
- 7) प्रार्थना पत्र पर पृष्ठांकित आदेश ना.त.सदर के आदेश दिनांक 24-6-09के अनुपालन मे रजिस्टर मालिकान सन 2003-05के पृष्ठ सं.209के क्रम सं.405पर अंकित आदेश ना.त.नगर वाद सं.929/28-6-05आ.न.798 रकबा 35-37वर्गमीटर भू.मु.60ख से विजय कुमार मोदनवाल पुत्र श्री जंगबहादुर मोदनवाल नि.एच.आई.
- 8) जी.123शास्त्रीपुरम शहर गोरखपुर का नाम खारिज होकर श्रीमती नीतू चौरसिया पत्नी रमेश कुमार चौरसिया नि. रायपुर पो.पीपीगंज जि.गोरखपुर का नाम वतौर सक्रमणीय भूमिधर दर्ज होवे।
- 9) तहसीलदार सदर वाद सं.1765/25-6-11आ.सं.798मि. कुल रकबा 0-054हे.मा.60ख से संजय कुमार गुप्ता पुत्र श्री प्रहलाद दास गुप्ता पार्टनर गुप्ता विल्डर्स एण्ड कालोना ईजर्स निकट सदर चुंगी धर्मशाला बाजार शहर गोरखपुर बहैसियत मुख्तारैआम गोरखपुर विकास प्राधिकरण द्वारा सचिव श्री मन्तलाल का नाम खारिज करके श्रीमती
- 10) सीमा श्रीवास्तव पत्नी श्री शिवशंकर श्रीवास्तव व शिव शंकर श्रीवास्तव पुत्र स्व.भागवत प्रसाद श्रीवास्तव नि. ग्राम बेलवाजोर पो.महराजगंज जिला बस्ती का नाम पंजीकृत बैनामा दिनांक 29-3-2003के सत्यप्रतिलिपि के आधार पर अंकित हो।
- 11) मूल पत्रावली से प्राप्त उपजिलाधिकारी सदर गोरखपुर वाद सं.522/253/11/15-9-2011उ.प्र.स्टेट इण्डस्ट्रियल डे.का.लि.वनाम गोरखपुर विकास प्राधिकरण गोरखपुर के अन्तर्गत थारा 33/39भू.रा.अधि.वावत ग्राम लच्छीपुर तप्पा कस्बा परगना हवेली तहसील सदर जिला गोरखपुर में आदेश हुआ कि आ.सं.176/0-0770ह.व 177/0-8740

- 12) हे.व 179/0-6880हे.व 180/0-1010हे.182/0-1900हे. व 184/0-2470हे.व 185/0-7980हे.व 186/0-5390हे. व 187/0-7770हे.व 188/0-1130हे.व 190/0-2950हे. व 192/0-4780हे.,193/0-3280हे.195/0-3640हे. व 202/0-2670हे.व 203/0-4010हे.,204/0-5510हे., व 205/0-7090हे.,625/1-5860हे.,627/0-6360हे.
- 13) व 178/0-0570हे.से गोरखपुर विकास प्राधिकरण गोरखपुर का नाम खारिज करके उ.प्र.राज्य औद्योगिक विकास निगम लि.कानपुर का नाम दर्ज करके अभिलेख दुरूस्त होवे।
- 14) प.क.11ख से प्राप्त। रा.नि.नगर /5-9-14खाता सं. 4 से मृतक रामसकल के स्थान पर रामप्रीत व राममिलन व श्रवन कुमार व रामअशीष पुत्रगण रामसकल (पुत्र)का नाम बतौर वारिस दर्ज हो।
- 15) ना.तह. नगर वाद सं. 3004/ T202105310322053/18.12.21 खतौनी फसली 1423-1428 के खाता संख्या-01500, 03081, 01498, 01451, 01497, 00004, से वसीयतकर्ता राम मिलन सोनकर पुत्र स्व० रामसकल सोनकर निवासीगण मुहल्ला लच्छीपुर खास भगवती चौराहा पोस्ट गोरखनाथ तहसील सदर जिला गोरखपुर का नाम खारिज करके उनके स्थान पर वसीयत प्राप्तकर्ता सचिन व विपिन पुत्रगण राम मिलन सोनकर निवासीगण मोहल्ला लच्छीपुर खास भगवती चौराहा पोस्ट गोरखनाथ तहसील सदर शहर गोरखपुर का नाम पंजीकृत वसीयतनामा दिनांक 14.05.2019 के आधार पर बतौर उत्तराधिकारी दर्ज कागजात हो।
- 16) आर०सी०प्रपत्र 9 से प्राप्त रा०नि० बरगदवां वाद सं० 2022518800950002172/14-03-2022 खाता सं० 1494, 1495, 1496, 1499, 1500, 5 से मृतक सचिन पुत्र राममिलन सोनकर के स्थान पर सोनम देवी पत्नी सचिन सोनकर व पिहू सोनकर पुत्री सचिन सोनकर नाबा० उम्र 10वर्ष व आर्या सोनकर पुत्र सचिन सोनकर नाबा० उम्र 08वर्ष (सरं० सोनम देवी माता) का नाम बतौर वारिस दर्ज हो।
- 17) पत्रावली मे संलग्न प्रार्थना पत्र पर पृष्ठांकित तहसीलदार सदर गोरखपुर गोरखपुर के आदेश दिनांक 26.4.22 के अनुपालन मे रजिस्टर मालिकान के पृष्ठ सं० 216 के क्रम सं० 470 पर अंकित आदेश तहसीलदार सदर वाद सं० 2552/8.5.08 आ०सं० 798 मि० रकवा 3000 वर्ग फिट ल०मु० 60 ख से संजय कुमार गुप्ता पुत्र श्री प्रहलाद दास गुप्ता पार्टनर गुप्ता विल्डर्स एण्ड कालोनाइजर्स विकट सदर चुंगी धर्मशाला बाजार शहर गोरखपुर मु० आम गोरखपुर विकास प्राधिकरण सविव श्री श्याम मिश्र का नाम का निरस्त करके क्रेता श्री रमाशंकर पाण्डेय पुत्र स्व० बच्चन पाण्डेय नि० खीरी कोठा पो० मधुवन जिला मऊ हा०मु०पुराना गोरखपुर शहर गोरखपुर का नाम बैनामा के आधार पर बतौर सह संक्र० भूमिधर दर्ज हो।
- 18) नायब तहसीलदार नगर वाद सं० 3747/T202205310327460/ 18-01-2023 लच्छीपुर तप्पा कस्बा परगना हवेली तहसील सदर जिला गोरखपुर के खतौनी ग्राम- फसली 1429-1434 के खाता संख्या-00005 के आराजी नं०-798मि०/0.621हे० में से रकबा—3000 वर्गफीट से मृतक रमाशंकर पाण्डेय पुत्र स्व० बच्चन पाण्डेय का नाम खारिज करके उनके स्थान पर श्रीमती उर्मिला पाण्डेय पत्नी स्व० रमाशंकर पाण्डेय व यशवन्त पाण्डेय व बलवन्त पाण्डेय पुत्रगण स्व० रमाशंकर पाण्डेय निवासीगण पुराना गोरखपुर शहर गोरखपुर का नाम वरासत के आधार पर बतौर उत्तराधिकारी दर्ज कागजात हो
- 19) तहसीलदार न्यायिक वाद सं० 4696/ T202305310326377/ 09-03-2024 मौजा लच्छीपुर तप्पा कस्बा परगना हवेली तहसील सदर जिला गोरखपुर की खतौनी संख्या-1429-1434फसली के खाता संख्या-00005 की आराजी नम्बर-798मि० रकबा-2000वर्गफीट यानि-185.873वर्गमीटर भू-राजस्व 60ख से दानकर्ता श्रीमती उर्मिला पाण्डेय पत्नी स्व० रमाशंकर पाण्डेय व बलवन्त पाण्डेय पुत्र स्व० रमाशंकर पाण्डेय निवासीगण 199सी, रामलीला मैदान पुराना गोरखपुर तहसील सदर जिला गोरखपुर का नाम खारिज करके उनके नाम के स्थान पर दानग्रहिता यशवन्त कुमार पाण्डेय पुत्र स्व० रमाशंकर पाण्डेय निवासी-ई०डब्लू०एस० 68 सिधारीपुर तहसील सदर जिला गोरखपुर का नाम पंजीकृत दान विलेख दस्तावेज संख्या-13367 दिनांक-29.09.2023 के आधार पर बतौर संक्रमणीय भूमिधर दर्ज कागजात हो।

Data Digitally Signed by:UDAY RAJ RATNA(REVENUE INSPECTOR)

दिनांक/समय/स्थान: 04-06-2025 01:07:36 तहसील : सदर

यह उद्घरण खतौनी इलेक्ट्रॉनिक डिलीवरी सिस्टम द्वारा तैयार की गयी है तथा डाटा डिजिटल हस्ताक्षर द्वारा हस्ताक्षरित है।

मुद्रित कर्ता : SHIV SAGAR तहसील : सदर

मुद्रित दिनांक एवं समय: 04-06-2025 01:07:36

Not Applicable For Online Prints उपरोक्त उद्घरण खतौनी का वेरीफिकेशन <https://upbhulekh.gov.in> Website पर जाकर QR Code Scan करके किया जा सकता है।

