

169216911

30/01/17

(C276)




सत्यमेव जयते

# INDIA NON JUDICIAL Government of Uttar Pradesh

## e-Stamp

Certificate No.	: IN-UP03021740860888P
Certificate Issued Date	: 25-Mar-2017 01:43 PM
Account Reference	: SHCIL (FI)/ upshcil01/ QAISERBAGH/ UP-LKN
Unique Doc. Reference	: SUBIN-UPUPSHCIL0103622104187154P
Purchased by	: GARV BUILDTECH PVT LTD
Description of Document	: Article 23 Conveyance
Property Description	: KHASRA NO.2089,2286 AND OTHERS VILLAGE-KALIPASCHIM, LUCKNOW.
Consideration Price (Rs.)	: 1,93,56,000 (One Crore Ninety Three Lakh Fifty Six Thousand only)
First Party	: KHEM CHAND SON OF NETRAM
Second Party	: GARV BUILDTECH PVT LTD
Stamp Duty Paid By	: GARV BUILDTECH PVT LTD
Stamp Duty Amount(Rs.)	: 14,93,000 (Fourteen Lakh Ninety Three Thousand only)



Please write or type below this line



*[Signature]*



सदर तहसील, लखनऊ



0006728560

### Statutory Alert:

1. The authenticity of this Stamp Certificate should be verified at "www.shcilestamp.com". Any discrepancy in the details on this Certificate and as available on the website renders it invalid.
2. The onus of checking the legitimacy is on the users of the certificate.
3. In case of any discrepancy please inform the Competent Authority.

विक्रय मूल्य रू0 - 1,93,56,000/-


मालियत रू0 - 1,93,56,000/-

जनरल स्टाम्प रू0 - 14,93,000/-

परगना - बिजनौर

-: लेख पत्र का संक्षिप्त विवरण :-

भूमि का प्रकार : कृषि आराजी  
परगना : बिजनौर  
ग्राम : कल्ली पश्चिम  
सम्पत्ति सं० : खसरा संख्या - 2089, 2286,  
3180ख, 3183, 3184, 3248,  
3249, 2524इ का सम्पूर्ण भाग व  
खसरा संख्या - 2524अ, 2847ग,  
3133, 3137 का बकदर भाग  
मापन की इकाई : हेक्टेयर  
सम्पत्ति का क्षेत्रफल : 1.6130 हेक्टेयर  
सड़क की स्थिति : रायबरेली रोड से 2 किलोमीटर से भी  
अधिक दूर हैं।  
सम्पत्ति का प्रकार : कृषि आराजी



चौहद्दी खसरा संख्या- 2089

पूरब	:	खसरा संख्या - 2097
पश्चिम	:	खसरा संख्या - 2086
उत्तर	:	खसरा संख्या - 2079
दक्षिण	:	खसरा संख्या -2090

चौहद्दी खसरा संख्या- 2286


पूरब	:	खसरा संख्या - 2270
पश्चिम	:	खसरा संख्या - 2287
उत्तर	:	खसरा संख्या - 631
दक्षिण	:	खसरा संख्या - 2285

चौहद्दी खसरा संख्या- 3183

पूरब	:	खसरा संख्या - 3182
पश्चिम	:	खसरा संख्या - 3185
उत्तर	:	खसरा संख्या - 3184
दक्षिण	:	खसरा संख्या - 3176

चौहद्दी खसरा संख्या- 3248

पूरब	:	खसरा संख्या - 3247
पश्चिम	:	खसरा संख्या - 3250
उत्तर	:	खसरा संख्या - 3273
दक्षिण	:	खसरा संख्या - 3254



चौहद्दी खसरा सं०- 2524अ, 2524इ

पूरब	:	खसरा सं० - 2524 का शेष भाग
पश्चिम	:	खसरा सं० - 2524 का शेष भाग
उत्तर	:	खसरा सं० - 2524 का शेष भाग
दक्षिण	:	खसरा सं० - 2524 का शेष भाग

चौहद्दी खसरा सं०- 2847ग

पूरब	:	खसरा सं० - 2847 का शेष भाग
पश्चिम	:	खसरा सं० - 2847 का शेष भाग
उत्तर	:	खसरा सं० - 2847 का शेष भाग
दक्षिण	:	खसरा सं० - 2847 का शेष भाग

चौहद्दी खसरा संख्या- 3133

पूरब	:	खसरा संख्या - 3132
पश्चिम	:	खसरा संख्या - 3132
उत्तर	:	खसरा संख्या - 3132
दक्षिण	:	खसरा संख्या - 3132

विकेता का विवरण:-

खेमचन्द्र पुत्र श्री नेतराम, निवासी - ग्राम लालपुर आदिम , तहसील व जिला  
- फरीदाबाद (हरियाणा)। PAN No.- BBMP C1453K



.....विकेता/प्रथम पक्ष



केता का विवरण:-

गर्व बिल्डटेक प्रा० लि० ( PAN NO.- AADCG1919Q ) कार्यालय-10, एल०एस०सी०, कालका जी, नई दिल्ली द्वारा अधिकृत हस्ताक्षरी श्री अशोक कुमार उपाध्याय पुत्र स्व० श्री पारस नाथ उपाध्याय, निवासी- 7, एल०एस०सी०, कालका जी, नई दिल्ली ।

.....केता/द्वितीय पक्ष

विकय - विलेख


मनकि खेमचन्द्र पुत्र श्री नेतराम, निवासी - ग्राम लालपुर आदिम , तहसील व जिला - फरीदाबाद (हरियाणा) है।

जो कि भूमि खसरा संख्या- 2089 रकबा 0.1890 हे०, खसरा संख्या- 2286 रकबा 0.1400 हे०, खसरा संख्या- 3180ख रकबा 0.0470 हे०, खसरा संख्या- 3183 रकबा 0.0630 हे०, खसरा संख्या- 3184 रकबा 0.1420 हे०, खसरा संख्या- 3248 रकबा 0.5190 हे०, खसरा संख्या- 3249 रकबा 0.0220 हे०, खसरा संख्या- 2524इ रकबा 0.2530 हे० का सम्पूर्ण भाग व खसरा संख्या- 2524अ रकबा 0.7390 हे०, खसरा संख्या- 2847ग रकबा 0.1260 हे०, खसरा संख्या- 3133 रकबा 0.220 हे०, खसरा संख्या- 3137 रकबा 0.0140 हे० का बकदर भाग इस प्रकार कुल विक्रीत रकबा- 1.6130 हे० स्थित ग्राम कल्ली पश्चिम, परगना-बिजनौर, तहसील- सरोजनीनगर व जिला लखनऊ, जिसका कि विक्रेता उपरोक्त मालिक कामिल व काबिज है। उक्त भूमि विक्रेता ने जरिये बयनामा कय किया था



जिसका दाखिल खारिज हो चुका है तथा राजस्व अभिलेखों में संकमणीय भूमिधरी में विक्रेता का नाम दर्ज है । विक्रेता को जिलाधिकारी लखनऊ के पत्रांक सं०-169/डी०एल०आर०सी /16 के आदेश दिनांक 3.11.2016 व संशोधित पत्रांक सं०-169(1)/डी०एल०आर०सी /16 के आदेश दिनांक 30.12.2016 द्वारा अनुसूचित जाति से भिन्न मे० गर्व बिल्डटेक प्रा० लि० कार्यालय-10, एल०एस०सी०, कालका जी नई दिल्ली द्वारा अधिकृत हस्ताक्षरी श्री अशोक कुमार उपाध्याय पुत्र स्व० श्री पारस नाथ उपाध्याय के पक्ष में विक्रय करने का अधिकार प्राप्त है। उक्त आराजी समस्त प्रकार के भारों व विवादों अजकिस्म रेहन, बय, हिबा, जमानत, कुर्की, मुकदमा आदि से पूर्णतया बरी व पाक-साफ है जिसको विक्रय आदि करने का विक्रेता को मालिकाना हक हासिल हैं ।

अब विक्रेता ने बजरूरत खुद खूब सोच व समझ कर प्रसन्न चित्त मन से बिना किसी जोर दबाव नाजायज के अपने पूर्ण होशो-हवास में उसी आराजी को बिलएवज मुबलिंग रु० 1,93,56,000/- (एक करोड़ तिराब्बे लाख छप्पन हजार रुपये) जिसके आधे मुबलिंग रु० 96,78,000/- (छाब्बे लाख अठ्ठत्तर हजार रुपये) होते हैं, में बदस्त केता "गर्व बिल्डटेक प्रा० लि०" कार्यालय-10, एल०एस०सी० कालका जी, नई दिल्ली द्वारा अधिकृत हस्ताक्षरी श्री अशोक कुमार उपाध्याय पुत्र स्व० श्री पारस नाथ उपाध्याय को बय-फरोख्त कत्तई किया यानी बेच दिया और कुल विक्रय धनराशि अन्त में दिये गये विवरण के अनुसार केता से वसूल पाकर कब्जा व दखल मालिकाना आराजी विक्रयथुदा पर आज से बजाय अपने केता का बखूबी करा दिया।



अब विक्रेता या उनके वारिसान व कायम मुकामान का कोई हक या हिस्सा विक्रीशुदा आराजी में शेष नहीं रहा। अगर कोई दीगर शख्स अपना हक या दावा करे तो दावा उसका बातिल व नाजायज करार दिया जावे और अगर किसी शख्स की दावेदारी या हकदारी या उज्रदारी से आराजी विक्रीशुदा क्रेता के कब्जे से निकल जावे या कब्जा न रहे या मिलिक्यत या हकीयत विक्रेता की करार न पाई जाय या अन्य किसी प्रकार से विवादित या भार ग्रसित पायी जाय तो ऐसी तमाम सूरतों में क्रेता व उसके वारिसान व कायम मुकामान को हक हासिल होगा कि वह अपना कुल विक्रय मूल्य मय हर्जा व खर्चा के विक्रेता या उनके वारिसान व कायम मुकामान की दीगर जायदाद चल व अचल से न्यायालय द्वारा वसूल कर लेवे, कोई उज्र नहीं होगा। विक्रीशुदा आराजी को क्रेता सरकारी कागजात में अपने नाम दर्ज करवा लेवे, कोई उज्र नहीं होगा। विक्रीशुदा आराजी पर कोई पेड़, कुंआ, बोरिंग व निर्माण आदि नहीं है, कहीं-कहीं पर उबड़ खाबड़ व छोटे-बड़े गड्ढे हैं। विक्रीशुदा आराजी मुख्य सड़क रायबरेली रोड़ से 2 किलोमीटर से भी अधिक दूरी पर स्थित है। विक्रीशुदा आराजी नगर निगम सीमा से बाहर स्थित है। आराजी मुबइया के 50 मीटर व 200 मीटर की त्रिज्या में कोई आबादी नहीं है।

विक्रीशुदा आराजी कृषि आराजी है जिसका कुल रकबा 1.6130 हेक्टेयर है तथा जिसकी मालियत श्रीमान् जिलाधिकारी महोदय लखनऊ द्वारा निर्धारित वर्तमान दर रूपये 1,20,00,000/- प्रति हे० के हिसाब से कुल रू० 1,93,56,000/- होती हैं। मालियत मूल्य पर शासकीय शासनादेश संस्थागत वित्त, कर एवं निबन्धन



अनुभाग-5 की अधिसूचना सं0-स.वि.क.नि.5-2756 /11-2008-500(165)/2007  
दिनांक 30.06.2008 के अनुसार 7 प्रतिशत की दर से मु0 रू0 14,93,000/-  
का जनरल स्टाम्प अदा किया जा रहा है।


विकेता अनुसूचित जाति व केता सामान्य जाति के सदस्य हैं। विकेता व केता  
का पता उपरोक्त ही है। विकीशुदा आराजी किसी राष्ट्रीय राजमार्ग, जनपदीय मार्ग व  
लिंग रोड के किनारे स्थित नहीं हैं।

प्रस्तुत लेखपत्र में उभय पक्षों द्वारा उपलब्ध कराये गए कागजात व उनके द्वारा  
बताये गए तथ्यों के आधार पर तैयार किया गया है जिसकी समस्त जिम्मेदारी  
पक्षकारों की है तथा पक्षकारों की पहचान गवाहों द्वारा की जा रही है।

लिहाजा यह विक्रय विलेख अपनी खुशी व रजामन्दी से पूर्ण होशों हवाश में  
बिना किसी जोर दबाव के स्वस्थ मस्तिष्क के रूबरू गवाहन केता उक्त के पक्ष में  
निष्पादित कर दिया ताकि सनद रहे और समय पर काम आवे।

#### विवरण भुगतान

1. रुपये 1,91,62,440/- (एक करोड़ इक्यान्बे लाख बासठ हजार चार सौ  
चालीस रुपये) जरिये चेक संख्या - 091011 दिनांक 28.03.2017,  
जारीकर्ता बैंक - एक्सिस बैंक शाखा मालवीय नगर नई दिल्ली।



2. रुपये 1,93,560/- (एक लाख तिराब्बे हजार पांच सौ साठ रुपये)

टी0डी0एस0 काट लिया है।

इस प्रकार कुल विक्रय मूल्य रुपये 1,93,56,000/- (एक करोड़ तिराब्बे लाख छप्पन हजार रुपये) विक्रेता ने क्रेता से समक्ष गवाहान प्राप्त कर लिया है। अब कुछ भी पाना शेष नहीं रहा है।



लखनऊ




दिनांक : 28.03.2017

गवाहान :-

1. श्रीराम-ड शिवराज  
510 डाक्टर-ड  
प्रहलद-थार आजमगढ़



  
  
ह0 विक्रेता

  
  
  
ह0 क्रेता

2. श्री  
Pankaj Khandelwal  
Shri Late Shri Ishwaraj Khandelwal  
Baghahar Azamgarh.

टाईपकर्ता :  
(आकाश दीप वर्मा)  
सदर तहसील, लखनऊ

मसविदाकर्ता:  
(ब्रजेश कुमार पाण्डेय)  
एडवोकेट

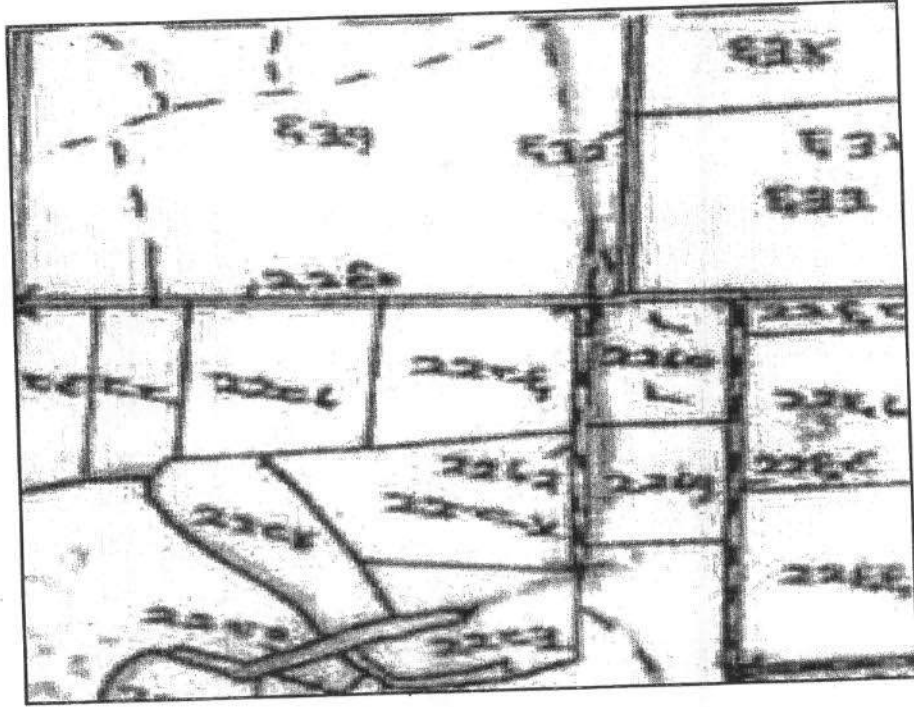
सदर तहसील, लखनऊ

9415005452



मानचित्र

भूमि खसरा न० - 2286 स्थित ग्राम कल्ली पश्चिम परगना बिजनौर तहसील सरोजनी नगर व जिला लखनऊ।



ह० विकेता



विक्रय पत्र

19,356,000.00 / 19,356,000.00 20,000.00 80 20,080.00 30  
प्रतिफल मालियत फीस रजिस्ट्री नकल व प्रति शुल्क योग पृष्ठों की संख्या

श्री गर्व विल्डटेक प्रा० लि० द्वारा अ० ह, अशोक कुमार उपाध्याय  
पुत्र श्री स्व० पारसनाथ उपाध्याय  
व्यवसाय नौकरी  
निवासी स्थायी 7 एल० एस० सी० कालका जी नई दिल्ली  
अस्थायी पता  
ने यह लेखपत्र इस कार्यालय में दिनांक 28/3/2017 समय 3:42PM  
बजे निबन्धन हेतु पेश किया।



रजिस्ट्रीकरण अधिकारी के हस्ताक्षर


एस० बी० सिंह  
उप निबन्धक(प्रथम)

लखनऊ

28/3/2017

निष्पादन लेखपत्र वाद सुनने व समझने भजमून व प्राप्त धनराशि रू. प्रलेखानुसार उक्त  
विक्रेता क्रेता

श्री खेमचन्द्र  
पुत्र श्री नेतराम  
पेशा प्राइवेट नौकरी  
निवासी ग्राम लालपुर आदिम फरीदाबाद हरियाणा



श्री गर्व विल्डटेक प्रा० लि० द्वारा अ० ह, अशोक कुमार  
उपाध्याय  
पुत्र श्री स्व० पारसनाथ उपाध्याय  
पेशा नौकरी  
निवासी 7 एल० एस० सी० कालका जी नई दिल्ली



ने निष्पादन स्वीकार किया।

जिनकी पहचान शरद चन्द श्रीवास्तव

हरिश्चन्द्र

@shivaslawe

पेशा प्राइवेट नौकरी

निवासी बृम्ह स्थान आजमगढ

व पंकज कुमार पाण्डेय  
ईश नारायन पाण्डेय

पेशा प्राइवेट नौकरी

निवासी वाग वहार आजमगढ

ने की।

प्रत्यक्षतः भद्र साक्षियों के निशान अंगूठे नियमानुसार लिये गये हैं।



रजिस्ट्रीकरण अधिकारी के हस्ताक्षर

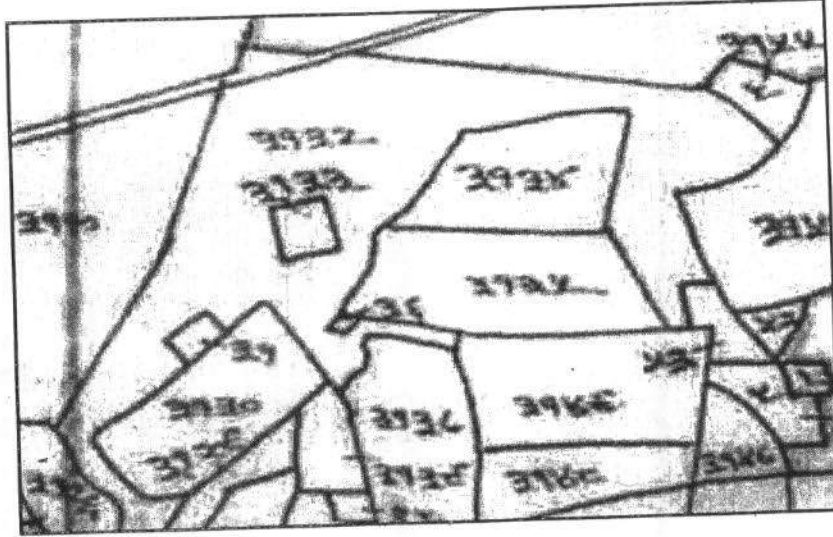
एस० बी० सिंह  
उप निबन्धक(प्रथम)

लखनऊ

28/3/2017

मानचित्र

भूमि खसरा न० - 3133, 3137 स्थित ग्राम कल्ली पश्चिम परगना बिजनौर तहसील सरोजनी नगर व जिला लखनऊ।

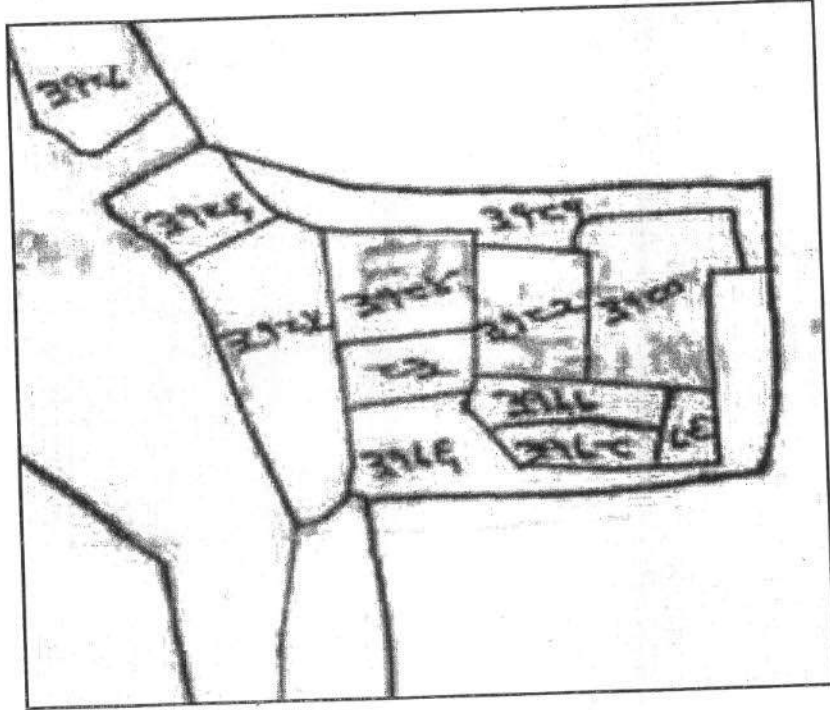


ह० विक्रेता



मानचित्र

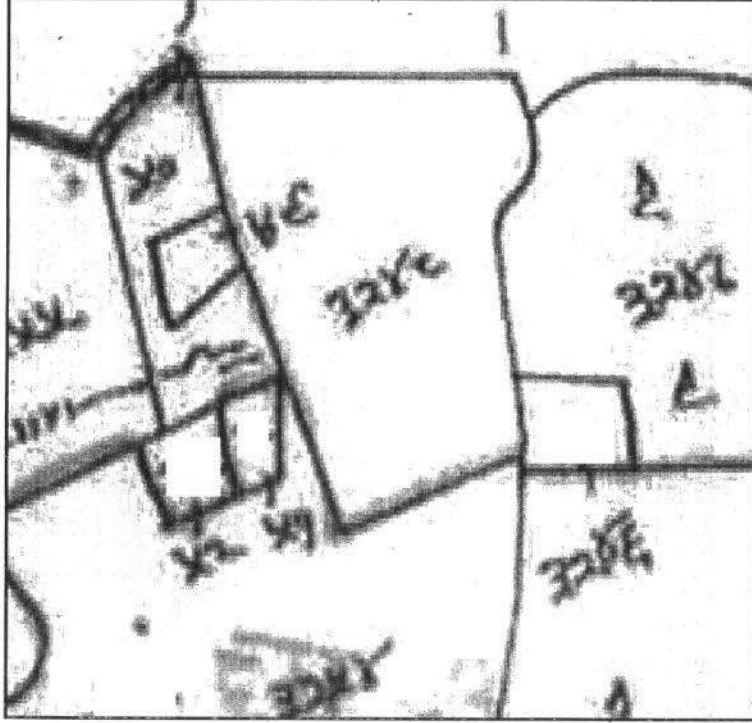
भूमि खसरा न० - 3180ख, 3183, 3184 स्थित ग्राम कल्ली पश्चिम परगना बिजनौर तहसील सरोजनी नगर व जिला लखनऊ।



ह० विकेता

## मानचित्र

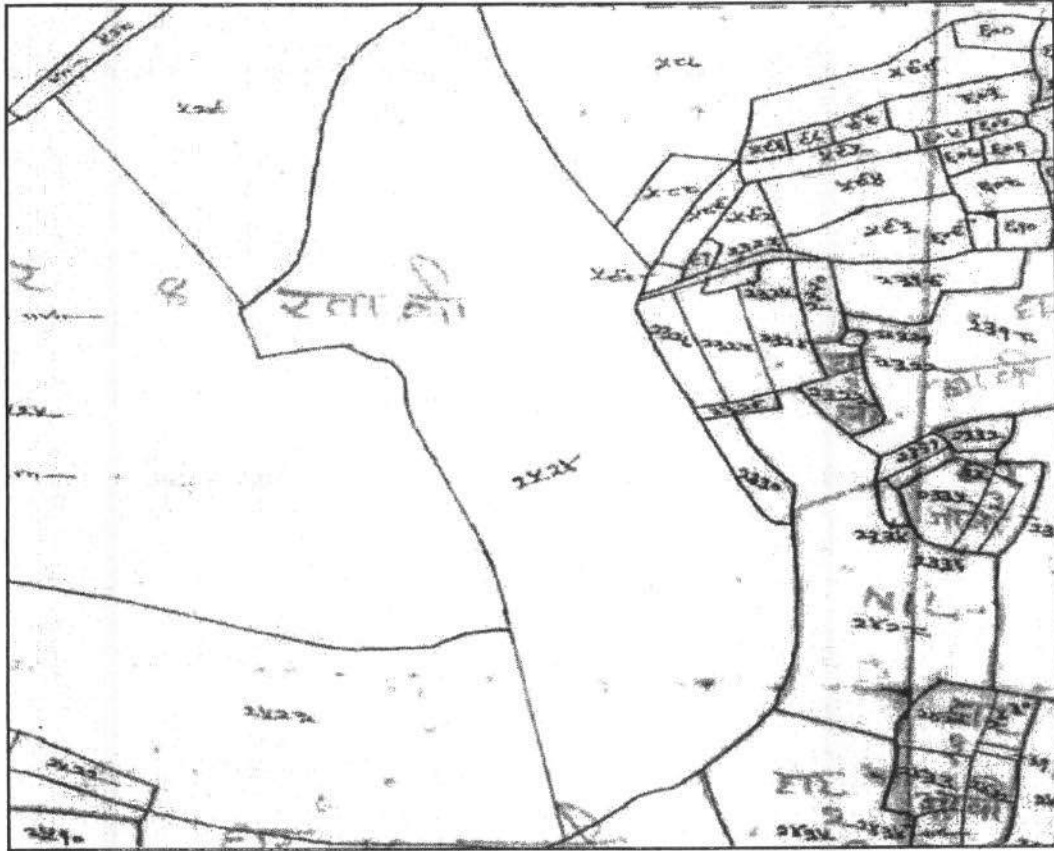
भूमि खसरा न० - 3248, 3249 स्थित ग्राम कल्ली पश्चिम परगना बिजनौर तहसील सरोजनी नगर व जिला लखनऊ।



ह० विक्रेता

मानचित्र

भूमि खसरा न० - 2524अ स्थित ग्राम कल्ली पश्चिम परगना बिजनौर तहसील सरोजनी नगर व जिला लखनऊ ।




ह० विकेता



आज दिनांक 28/03/2017 को  
वही सं. 1 जिल्द सं. 22108  
पृष्ठ सं. 359 से 388 पर क्रमांक 3818  
रजिस्ट्रीकृत किया गया ।

रजिस्ट्रीकरण अधिकारी के हस्ताक्षर

  
एस0 बी0 सिंह  
उप निबन्धक(प्रथम)  
लखनऊ  
28/3/2017

भाग 1

प्रस्तुतकर्ता अथवा प्रार्थी द्वारा रखा जाने वाला।

उप निबन्धक(प्रथम)

कम सं० 9340

लखनऊ,

लेख या प्रार्थना पत्र प्रस्तुत करने का दिनांक 28-Mar-2017

प्रस्तुतकर्ता या प्रार्थी का नाम गर्व विल्डटेक प्रा० लि० द्वारा अ० ह,अशोक कुमार

लेख का प्रकार विक्रय पत्र

प्रतिफल की धनराशि 19,356,000. / 19,356,000.00

1. रजिस्ट्रीकरण शुल्क 20,000.00
2. प्रतिलिपिकरण शुल्क 80
3. निरीक्षण या तलाश शुल्क
4. मुख्तारनामा के अधिप्रमाणीकरण के लिए शुल्क
5. कमीशन शुल्क

विविधि

7. यात्रिक भत्ता

1 से 6 तक का योग 20,080.00

शुल्क वसूल करने का दिनांक 28-Mar-2017

दिनांक जब लेख प्रतिलिपि या तलाश प्रमाण पत्र

वापस करने के लिए तैयार किया 28-Mar-2017

3818

रजिस्ट्रीकरण अधिकारी के हस्ताक्षर

\_\_\_\_\_

Address

H.No. : 25  
Vill/Mohalla : Pratappur Sulampur  
Tehsil : Kadipur  
Dist. : Sultanpur

निर्वाचक रजिस्ट्रार अधिकारी  
के हस्ताक्षर की अशुद्धि  
निर्वाचन क्षेत्र 128-कादीपुर (अ.जा.)  
Facsimile Signature of  
Electoral Registration Officer  
for 128-Kadipur (S.C.) A.C.

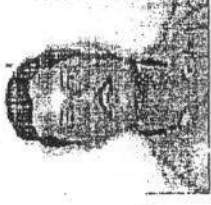
स्थान : कादीपुर  
Place : Kadipur

दिनांक : 01/05/95  
Date

इस पत्र को विभिन्न सरकारी योजनाओं के अंतर्गत पहचान  
पत्र के रूप में प्रयोग किया जा सकता है।  
This card can be used as an Identity Card under  
different Government Programmes.

भारत निर्वाचन आयोग

ELECTION COMMISSION OF INDIA  
पहचान पत्र  
IDENTITY CARD



*(Handwritten signature)*

निर्वाचक का नाम : अशोक कुमार  
Elector's Name : Ashok Kumar  
पिता/माता/पति का नाम : पारस नाथ  
Father's/Mother's/  
Husband's Name : Paras Nath  
लिंग / Sex : पुरुष Male  
1.1.1995 का आयु : 31  
Age as on 1.1.1995

No. 8001019718



**ELECTION COMMISSION OF INDIA  
IDENTITY CARD**

भारत निर्वाचन आयोग  
पहचान पत्र

HR/06/55/000830



Elector's Name	: KHEM CHANDER
निर्वाचक का नाम	: खेम चन्द
Father/Mother/Husband's Name	: NET RAM
पिता/माता/पति का नाम	: नेत राम
Sex / लिंग	: Male / पुरुष
Age as on 1.1.1994	: 19 Years
1.1.1994 को आयु	: 19 वर्ष

Address: HINDU WILLYAPUR KADIM  
TEHPALWA DISTT. FARIDABAD

पता: हिन्दू विल्लपुर कदम  
तेहपालवा जिला फरीदाबाद

*[Handwritten Signature]*

Facsimile Signature of  
Electoral Registration Officer  
for 55 - HASSANPUR (SC) Constituency

55 - हसनपुर (अ.ज.) निर्वाचन क्षेत्र के  
निर्वाचक रजिस्ट्रार कार्यालय  
के हस्ताक्षर की अनुकृति

Place: FARIDABAD  
स्थान: फरीदाबाद

Date: 25.11.1994  
दिनांक: 25.11.1994

This Card may be used as an Identity Card under  
different Government Schemes.  
इस पत्र को विभिन्न सरकारी योजनाओं के अन्तर्गत  
पहचान-पत्र के रूप में प्रयोग किया जा सकता है।

*[Handwritten Signature]*


9711800121

829533305  
D

14  
29/12/2006

Jangpur

Name and designation of the Authority who conducted test



Licensed to drive throughout India  
Description

Motor Cycle with Gear/Without Gear  
Auto-Rickshaw

Light Motor Vehicle, NT/(Transport)

Tractor/Avulid Carriage/Reed Roller

Medium Goods/Passenger Vehicle (Transport)

HQ. VEHICLE (Transport)

Motorcycle (Transport)


This license is valid from 29/12/2006 to 29/12/2006

Licensing Authority,  
Jangpur





भारत सरकार  
 Government of India  
 हरि चंद्र शिवराव  
 Harish Chandra Srivastava  
 जन्म तिथि / DOB - 06/03/1903  
 पुरुष / Male



4413 3405 7627

मेरा आधार, मेरी पहचान

*Shrivastava*

9580795900



भारत सरकार  
 Government of India

पता:  
 हरि चंद्र शिवराव, 79, बल्लभ मंदिर  
 के सामने, कान्हापुर ब्रह्मस्थान,  
 आज़मगढ़, आज़मगढ़, आज़मगढ़,  
 उत्तर प्रदेश, 276001

Address:  
 S/O. Harish Chandra Srivastava,  
 79, Ballabh Mander Ke Samne,  
 Kanhapur Brahmasthan,  
 Azamgarh, Azamgarh, Uttar  
 Pradesh, 276001

4413 3405 7627



3

**आदेश**

श्री खेमचन्द्र पुत्र श्री नेतराम, निवासी ग्राम लालपुर आदिम तहसील व जिला फरीदाबाद (हरियाणा) के अनुसूचित जाति से भिन्न व्यक्ति के भूमि विक्रय अनुमति प्रार्थनापत्र दिनांक 25.06.2016 पर उपजिलाधिकारी सरोजनीनगर लखनऊ से प्राप्त जाँच आख्या दिनांक 14.10.2016 के क्रम में अपर कलेक्टर के अनुमोदन दिनांक 28.10.2016 द्वारा श्री खेमचन्द्र पुत्र श्री नेतराम, निवासी ग्राम लालपुर आदिम तहसील व जिला फरीदाबाद (हरियाणा) को ग्राम कल्ली पश्चिम परगना बिजनौर तहसील सरोजनी नगर व जिला लखनऊ के नाम गाटा संख्या 2524अ/0.3071, 2089/0.1400, 3180ख/0.0470, 3183/0.0630, 3184/0.1420, 3248/0.5190, 3249/0.0220, 2524ड/0.2530, 2847ग/0.0420, 3133/0.0073, 3137/0.0047, 3040मि/0.4040, 2354मि/0.2530, 2352मि/0.1510, 3241मि/0.1900, 3288मि/0.1390 एवं ग्राम माती परगना बिजनौर तहसील सरोजनी नगर व जिला लखनऊ के नाम गाटा संख्या 1506/0.0064, 1726/0.0083, 1800/0.0153, 1801/0.0337, 1854/0.0333, 1856/0.0190, 1859/0.1100, 1982स/0.0297, 1786/0.0045, 1793स/0.0152, 1795/0.0101, 1844/0.0013, 1926/0.0215, 1576/0.0138, 1578/0.0075, 1782/0.0076, 1500/0.0063, 1503मिन/0.0078, 1510/0.0070, 1511/0.0110, 1513/0.0885, 1728/0.0315, 1732मिन/0.0063, 1736/0.0695, 1755/0.1740, 1757/0.0695, 132/0.0544, 864/0.0568, 1086/0.0456, 1089/0.1872 इस प्रकार कुल 4.0255 हे० भूमि को अनुसूचित जाति से भिन्न व्यक्ति मेसर्स गर्व बिल्डटेक प्रा०लि० कार्यालय 10, एल०एस०सी० कालका जी, नई दिल्ली द्वारा अधिकृत हस्ताक्षरी श्री अशोक कुमार उपाध्याय पुत्र स्व० पारसनाथ उपाध्याय, निवासी-7, एल०एस०सी० कालका जी, नई दिल्ली के पक्ष में विक्रय किये जाने की अनुमति निम्न शर्तों के अधीन प्रदान की जाती है।

- 1-विक्रीत भूमि के स्वत्व/कब्जे के सम्बन्ध में यदि कोई वाद/स्थगन है तो वह प्रभावी रहेगा यदि कोई तथ्य छिपाकर अनुमति हेतु प्रार्थनापत्र प्रस्तुत किया गया है सज्जान में आता है तो तत्कम में यह अनुमति स्वतः निरस्त समझी जायेगी। और आवेदक एवं क्रेता के विरुद्ध विधि के अनुरूप सुसंगत कार्यवाही की जायेगी।
- 2-उ०प्र०राजस्व संहिता नियमावली 2016 के नियम 99 के प्रस्तर 8(ड) में उल्लिखित है कि जहाँ विक्रय द्वारा अन्तरण के लिए अनुज्ञा की मांग की जा रही है भूमि के अन्तरण हेतु प्रस्तावित भूमि का कलेक्टर द्वारा नियत सर्किल दर के अनुसार आगणित रकम से कम भुगतान न करना होगा विक्रेता को मूल्य देयता के संबध में साक्ष्य स्वरूप विक्रय विलेख निष्पादन के एक सप्ताह के अन्दर विक्रय विलेख की एक प्रति कार्यालय में अनिवार्यतः प्रस्तुत करनी होगी अन्यथा विक्रय अनुमति निरस्त समझी जायेगी, विक्रय विलेख तथा अन्तरण शून्य माना जायेगा और तदनुसार राजस्व संहिता में दिये गये प्राविधानों के परिप्रेक्ष्य में अग्रेतर विधिक कार्यवाही सुनिश्चित की जायेगी।
- 3-उक्त विक्रय अनुमति निर्गत तिथि से एक माह तक अनुमन्य होगी।

प्रभारी अधिकारी (भू०व्य०)  
कृते जिलाधिकारी  
लखनऊ।

**प्रतिलिपि-**

- 1- श्री खेमचन्द्र पुत्र श्री नेतराम, निवासी ग्राम लालपुर आदिम तहसील व जिला फरीदाबाद (हरियाणा)।
- 2-तहसीलदार सरोजनीनगर, लखनऊ।
- 3-उप निबन्धक, तहसील सदर, लखनऊ।

प्रभारी अधिकारी (भू०व्य०)  
कृते जिलाधिकारी  
लखनऊ।

*Received*  
*[Signature]*

कार्यालय जिलाधिकारी लखनऊ।

सख्या 169(1)/डी0एल0आर0सी0/16

दिनांक 3-12-2016

संशोधित आदेश

श्री खेमचन्द्र पुत्र श्री नेतराम, निवासी ग्राम-लालपुर आदिम, तहसील व जिला-फरीदाबाद (हरियाणा) के प्रार्थनापत्र दिनांक 5.12.2016 एवं 21.12.2016 के क्रम में पूर्व में जारी भूमि विक्रय अनुमति आदेश संख्या 169/डीएलआरसी/16 दिनांक 03.11.2016 में तीन माह का समय प्रदान किया जाता है, शेष आदेश पूर्ववत् रहेगा। अनुमति निर्गत तिथि से तीन माह तक अनुमन्य होगी।

प्रभारी अधिकारी (सू0व्य0)  
कृते जिलाधिकारी  
लखनऊ।

प्रतिलिपि:-

1. श्री खेमचन्द्र पुत्र श्री नेतराम, निवासी ग्राम-लालपुर आदिम, तहसील व जिला-फरीदाबाद (हरियाणा)।
2. तहसीलदार, तहसील सरोजनीनगर, लखनऊ।
3. उप निबंधक तहसील सदर, लखनऊ।

प्रभारी अधिकारी (सू0व्य0)  
कृते जिलाधिकारी  
लखनऊ।

3818 / 20.3.17 (C276) P

उद्वरण खतौनी

उद्वरण क्रमांक : 143558201708481

ग्राम क्रमांक : 143558 ग्राम का नाम / परगना : कल्ली पन्डिम(बिजनौर) तहसील : सरोजनी नगर फसली वर्ष : 1417-1422 भाग : 1

खाता खतौनी क्रम संख्या	खातेदार का नाम / पिता पति सरसक का नाम / निवास स्थान	भौमिक अधिकार प्राप्त होने का वर्ष	खाते के प्रत्येक गाटे की खसरा संख्या	प्रत्येक गाटे का क्षेत्रफल (हे.)	खातेदार द्वारा देय मालगुजारी या लगान	परिवर्तन सम्बन्धी आज्ञा या उसका सारांश उनकी संख्या तथा दिनांक सहित और आज्ञा देने वाले अधिकारी का पद	टिप्पणी
1	-----2-----	3	4	5	6	7-12	13

श्रेणी : 1-क/भूमि जो सार्वजनिक भूमिधरो के अधिकार में हो।

00002 ईश्वर दीन / गजोहर / नि. ग्राम

अदेश ग.नि.बिजनौर द्वारा एक 11क / 19.12.09 खाता सं.82,83,84 पर मुक ईश्वर दीन के स्थान पर श्रीमती रामेश्वरी पत्नी छोटे लाल नि.गौरिया खुर्द व श्रीमती रामती पत्नी धनी नि.पंचौरी म.हुलासखेडा व श्रीमती बुद्धन पत्नी स्व. रामप्रसाद नि.गनेशखेडा म.मऊ व श्रीमती रामदुलारी पत्नी बाबुलाल नि.राजा खेडा म.मऊ व श्रीमती राजपती पत्नी अवधेश नि.भावा खेडा तह.मोहनलालगंज लखनऊ का नाम बतौर वारिस दर्ज हो।ह.र.का/31.12.09

अदेश तहसीलदार सदा लखनऊ वाद सं.164/2633/ 12.10.10 गाटा सं.2089/0.189, 2286/0.140हे. कुल 2किता कुल रकबा 0.3290हे.मा.गु.60ख से विक्रेता श्रीमती रामेश्वरी पत्नी छोटे लाल नि.गौरिया खुर्द जिला लखनऊ व श्रीमती रामती पत्नी धनी नि. पंचौरी मजरा हुलासखेडा जिला लखनऊ व श्रीमती बुद्धन पत्नी स्व. रामप्रसाद नि.गनेश खेडा म. मऊ व श्रीमती रामदुलारी पत्नी बाबुलाल नि.राजाखेडा म.मऊ जिला लखनऊ व श्रीमती राजपती पत्नी अवधेश नि. भावाखेडा तह.मोहनलालगंज जिला लखनऊ का नाम निरस्त करके केला देवीदास पुत्र नत्थी नि.341 ग्राम चिपौड़ी जिला गाजियाबाद का नाम बतौर सं.भू.

द्वारा बैनामा दिनांक 31.8.10 अंकित किया जाया।  
ह.र.का.14.10.10

आदेश तहसीलदार सदर लखनऊ वाद सं. 335/25.11.10  
गाटा सं. 2089/0.1890 हे., 2286/0.1400 हे. कुल  
रकबा 0.3290 हे. मा.गु. 60ख से विक्रेता देवी दास पुत्र नथी  
का नाम निस्त करके फ्रेता बिजेन्द्र कुमार पुत्र सुक्मी नि. भद्रगढ़  
जिला पलवल (हरियाणा) का नाम बतौर सं.भू. द्वारा बैनामा अंकित  
किया जाया।

ह.र.का. 30.11.10

आदेश ना.त. विचनौर वाद सं. 616/1.2.11 गाटा सं. 3489  
रकबा 2 अंश 2 बिस्वा में से 1 बीघा 1 बिस्वा बिसली नदी गाटा  
सं. 2089/0.189 हे. का सम्पूर्ण अंश व गाटा सं.  
2286/0.140 हे. से खता 0.070 हे. जमी कुल दो फिता  
रकबा 0.268 हे. मा.गु. 60ख से विक्रेता ईश्वरदीन पुत्र गजोश्र  
तथा उनके अंकित

उत्तराधिकारी रानी रजेश्वरी पत्नी छोटेलाल व श्रीमती रामरती पत्नी  
धनी व श्रीमती बुद्धन पत्नी राम प्रसाद व श्रीमती राम दुलारी पत्नी  
बाबूलाल व श्रीमती रामरती पत्नी अक्वेष का नाम निस्त करके  
फ्रेता विश्वदास पुत्र ठाकुरल नि. 48सी सिंगारनगर आलमबाग  
शहर लखनऊ का नाम बतौर

सं.भू. द्वारा बैनामा अंकित किया जाया। ह.र.का. 18.6.11

आदेश तहसीलदार सरोजनी नगर, लखनऊ वाद सं. 4337/  
30.05.16 गाटा सं. 2089/0.189हे. व 2286/0.140 हे.  
व खता सं. 1286 के गाटा सं. 3180ख/0.0470हे. व  
3183/0.0630हे. 3184/0.1420हे. व 3248/0.5190  
हे. व 3249/0.0220हे. व खता सं. 1109के गाटा सं.  
2524ड/0.2530हे. का सम्पूर्ण भाग व खता सं. 410 के

गाटा सं. 2524अ/0.7390हे. व खता सं. 446 के गाटा सं.  
2847ग/0.1260हे. व 3133/0.0220हे. व 3137/  
0.0140हे. का बकदार भाग इस प्रकार कुल विक्रीत रकबा

1.6130हे.मा.गु.60ख से विक्रेता विजेन्द्र कुमार पुत्र हुक्मी मि. ग्राम भगतगढ तह.व जिला पलवल (हरियाणा) का नाम निरस्त करके केता खेमचन्द्र पुत्र नेतराम मि. ग्राम लालपुर वर्दीम, पो. अलाबलपुर तह.व जिला पलवल (हरियाणा) का नाम सं.भू.द्वारा बैनामा दिनांक 15.3.16 अंकित किया जाये। ह.र.का. 04.06.16

आदेश तहसीलदार सरोजनीनगर, लखनऊ वाद सं. 2891/31.05.17 से खतौली खाता सं. 082 की गाटा सं. 2089/0.1890हे. व 2286/0.1400हे. व खाता सं. 1286 की गाटा सं. 3180ख/0.0470हे. व 3183/0.0630हे. व 3184/0.1420हे. व 3248/0.5190हे. व 3249/0.0220हे. व खाता सं. 1108 की सं. सं. 2524ख/0.2530हे. का सम्पूर्ण भाग व खाता सं. 410 की गाटा सं. 2524अ/0.7390हे. व खाता सं. 418 की सं. सं. 2847ग/0.1260हे. व 3133/0.2200हे. सं.3137/0.0140हे. का सकार.भाग इस प्रकार कुल विक्रीत रकम 1.6130हे. मा.गु.60ख से विक्रेता खेमचन्द्र पुत्र नेतराम मि. ग्राम लालपुर आदिम. तह. व जिला पलवल (हरियाणा) का नाम निरस्त करके केता गरी सिंह/रुद्रक प्रामि. कार्या.-10 एल.एल.सी., कालका जी, नई दिल्ली द्वारा अग्नि. हस्ता. अशोक कुमार उपाध्याय पुत्र स्व. पास नाथ उपाध्याय मि. 7, एल.एल.सी., कालका जी, नई दिल्ली का नाम बतौर सं.भू.द्वारा अंकित किया जाये। ह.र.का. 12.06.17

2 0.3290 ₹ 13.35 14 0

कुल गाटे- दो कुल क्षेत्रफल- शून्य दशमलक तीन दो नौ शून्य (द्विदशक) कुल भू-राजस्व - एक तीन दशमलक तीन पाँच रुपये

Data Digitally Signed by: ANIL KUMAR MISHRA

अपनेक अक्षर खतौली का वेबसाइट पर http://upbhulekh.gov.in Website पर जाकर किया जा सकता है।



सहम अधिकारी: INDRPAL  
 तहसील: सोबनी नगर बतौर: लखनऊ  
 दिनांक एवं समय: 17-08-2017 11:07:47

एक अक्षर खतौली इलेक्ट्रॉनिक दिवाली सिस्टम द्वारा वेबक की गयी है तथा डाटा डिजीटल हस्ताक्षर द्वारा हस्ताक्षरित है।