



INDIA NON JUDICIAL



Government of Uttar Pradesh


IN-UP71151116649306X



e-Stamp

9261/25

Certificate No. : IN-UP71151116649306X
 Certificate Issued Date : 01-Apr-2025 11:37 AM
 Account Reference : NEWIMPACC (SV)/ up14856204/ NAWABGANJ SADAR/ UP-BNK
 Unique Doc. Reference : SUBIN-UPUP1485620433741327047036X
 Purchased by : BAYSTONE ESTATE PRIVATE LIMITED THRU
 Description of Document : Article 23 Conveyance
 Property Description : GATA NO-33 AND 34 AND OTHERS, SITUATED AT VILL-KHAJOORGAON, PAR-DEWA, TEH-NAWABGANJ, BARABANKI
 Consideration Price (Rs.) :
 First Party : ASHTAVINAYAK INFRADEVELOPERS LLP
 Second Party : BAYSTONE ESTATE PRIVATE LIMITED THRU
 Stamp Duty Paid By : BAYSTONE ESTATE PRIVATE LIMITED THRU
 Stamp Duty Amount(Rs.) : 7,24,500
 (Seven Lakh Twenty Four Thousand Five Hundred only)



VERIFY BY



Please write or type below this line

Asif

Handwritten signature

PF 0001795429


Statutory Alert:

1. The authenticity of this Stamp certificate should be verified at www.shcilstamp.com or using e-Stamp Mobile App of Stock Holding. Any discrepancy in the details on this Certificate and as available on the website / Mobile App renders it invalid.
2. The onus of checking the legitimacy is on the users of the certificate
3. In case of any discrepancy please inform the Competent Authority

SHIL



000132452



विक्रय-पत्र

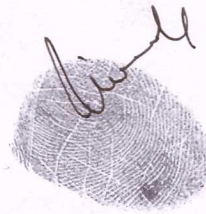
बिक्री 1,44,88,000/-

मालियत 1,44,88,000/-


ई-स्टाम्प 7,24,500/-

लेख-पत्र का संक्षिप्त विवरण:-

- | | | |
|--------------------------|---|----------------------------------------------------------------------------------------------------------------------------------------------------------------------------------|
| 1. भूमि का प्रकार | - | कृषि |
| 2. परगना | - | देवां |
| 3. ग्राम | - | खजूरगांव
(वी कोड 1109 पृष्ठ 38) |
| 4. सम्पत्ति का विवरण नं० | - | 33,34,35,36,41,79,87,
167 व 353 |
| 5. यूनिफ कोड | - | 1645740033000012
1645740034000012
1645740035000012
1645740036000012
1645740041000012
1645740079000012
1645740087000012
1645740167000012
1645740353000012 |



- | | | | |
|-----|------------------------------------------------|-------------|----------------------------------------------------|
| 6. | मापन की इकाई | - | हे० |
| 7. | क्षेत्रफल | - | <u>0.53598 हे०</u> |
| 8. | सड़क की स्थिति | - | खजूरगांव लिंक मार्ग से 200 मीटर दूर |
| 9. | अन्य | - | <u>0 से 100 मी० की त्रिज्या में आवासीय गतिविधि</u> |
| 10. | सम्पत्ति का प्रकार | - | कृषि |
| 11. | पेडों का मूल्यांकन | - | कुछ नहीं |
| 2. | बोरिंग कुआं व अन्य | - | कुछ नहीं |
| 13. | सरकारी दर | - | 1,80,00,000/- प्रति हे० व 4,500/- प्रति वर्ग मी० |
| 14. | प्रतिफल की धनराशि | - | 1,44,88,000/- |
| 15. | <u>चौहद्दी गाटा संख्या 33 व 34 व 35 व 36:-</u> | | |
| | पूरब - | गाटा संख्या | 32 |
| | पश्चिम- | गाटा संख्या | 37 |
| | उत्तर - | गाटा संख्या | 28 व 29 |
| | दक्षिण - | गाटा संख्या | 45 |





चौहद्दी गाटा संख्या 41:-

- पूरब - गाटा सं० 27
पश्चिम- गाटा सं० 39 व 40
उत्तर - गाटा सं० 34
दक्षिण - गाटा सं० 45

चौहद्दी गाटा संख्या 79:-

- पूरब - गाटा संख्या 86
पश्चिम- गाटा संख्या 78
उत्तर - गाटा संख्या 76 व 80
दक्षिण - गाटा संख्या 90

चौहद्दी गाटा संख्या 87:-

- पूरब - गाटा संख्या 140
पश्चिम- गाटा संख्या 86
उत्तर - गाटा संख्या 86
दक्षिण - गाटा संख्या 88

A handwritten signature in black ink is written over a grey ink fingerprint. The signature appears to be 'A. Singh'.

A handwritten signature in black ink is written over a grey ink fingerprint. The signature is cursive and difficult to decipher.

18

21 1988 1511 - 1511

22 1988 1511 - 1511

23 1988 1511 - 1511

24 1988 1511 - 1511

25 1988 1511 - 1511

26 1988 1511 - 1511

27 1988 1511 - 1511

28 1988 1511 - 1511

29 1988 1511 - 1511

30 1988 1511 - 1511

31 1988 1511 - 1511

32 1988 1511 - 1511

33 1988 1511 - 1511

34 1988 1511 - 1511

35 1988 1511 - 1511



चौहद्दी गाटा संख्या 167:-

पूरब - गाटा संख्या 168
 पश्चिम- गाटा संख्या 55
 उत्तर - गाटा संख्या 53
 दक्षिण - गाटा संख्या 166

चौहद्दी गाटा संख्या 353:-

पूरब - गाटा संख्या 354
 पश्चिम- गाटा संख्या 364
 उत्तर - गाटा संख्या 352
 दक्षिण - गाटा संख्या 356

प्रथम पक्ष संख्या 1

विक्रेता का विवरण

अष्टविनायक इन्फ्राडेवलपर्स
 एल0एल0पी0 पूर्व नामित
 अष्टविनायक इन्फ्राडेवलपर्स
 प्रा0लि0

(Pan No- ~~ABPFA.55896~~)

कार्यालय पता:- 41 गनेशपुरी

शिवाजी मार्ग जिला लखनऊ द्वारा

अधिकृत हस्ताक्षरी अमित कुमार

सिंह पुत्र योगेन्द्र सिंह

निवासी-गोपालनगर खरीका,

तेलीबाग, जिला लखनऊ।

व्यवसाय-व्यापार।

Adhar No-XXXX XXXX 8281

Mobile-7607777570

द्वितीय पक्ष संख्या 1

क्रेता का विवरण

बेस्टोन स्टेट प्रा0लि0

(CIN No- U70109UP2021PTC151877)

Pan No- AAKCB1254A

कार्यालय पता-विला नं0 4 शालीमार

ग्रेड, 10, जापलिंग रोड जिला

लखनऊ

द्वारा अधिकृत हस्ताक्षरी विवेक

पाण्डेय पुत्र श्री राम सहाय पाण्डेय,


निवासी-सी1/190, विशेष खण्ड,

गोमती नगर, लखनऊ।

व्यवसाय-नौकरी,

Adhar No- XXXX XXXX 1487

Mobile- 9506011114




पञ्जाब प्रान्त प्रशासन

- 301 प्रान्त प्रशासन - प्रशासन
- 302 प्रान्त प्रशासन - प्रशासन
- 303 प्रान्त प्रशासन - प्रशासन
- 304 प्रान्त प्रशासन - प्रशासन
- 305 प्रान्त प्रशासन - प्रशासन
- 306 प्रान्त प्रशासन - प्रशासन
- 307 प्रान्त प्रशासन - प्रशासन
- 308 प्रान्त प्रशासन - प्रशासन
- 309 प्रान्त प्रशासन - प्रशासन
- 310 प्रान्त प्रशासन - प्रशासन

1 प्रान्त प्रशासन

प्रशासन

प्रशासन

प्रशासन

प्रशासन

प्रशासन

प्रशासन

प्रशासन

प्रशासन

प्रशासन

प्रशासन

प्रशासन

1 प्रान्त प्रशासन

प्रशासन

प्रशासन

प्रशासन

प्रशासन

प्रशासन

प्रशासन

प्रशासन

प्रशासन

प्रशासन

प्रशासन

प्रशासन

प्रशासन

प्रशासन

प्रशासन

प्रशासन



-:लेखपत्र का सम्पूर्ण विवरण:-

अष्टविनायक इन्फ्राडेवलपर्स एल0एल0पी0 पूर्व नामित अष्टविनायक इन्फ्राडेवलपर्स प्रा0लि0 कार्यालय पता:- 41 गनेशपुरी शिवाजी मार्ग जिला लखनऊ द्वारा अधिकृत हस्ताक्षरी अमित कुमार सिंह पुत्र योगेन्द्र सिंह निवासी-गोपालनगर खरीका, तेलीबाग, जिला लखनऊ। प्रथम पक्ष विक्रेता व बेस्टोन स्टेट प्रा0लि0 कार्यालय पता-विला नं0 4 शालीमार ग्रेड, 10, जापलिंग रोड जिला लखनऊ द्वारा अधिकृत हस्ताक्षरी विवेक पाण्डेय पुत्र श्री राम सहाय पाण्डेय, निवासी-सी1/190, विशेष खण्ड, गोमती नगर, लखनऊ। द्वितीय पक्ष क्रेता हम दोनों पक्ष भारतीय नागरिक हैं एवं दोनों पक्ष अनुसूचित जाति या अनुसूचित जनजाति के सदस्य नहीं हैं। जो कि मैं प्रथम पक्ष आराजी जिसका विवरण निम्नलिखित है। जो स्थित ग्राम खजूरगांव परगना देवां तहसील नवाबगंज जिला बाराबंकी में स्थित है। जिसकी प्रथम पक्ष निम्नलिखित विवरण के अनुसार पूर्णतया स्वामी व संक्रमणीय भूमिधर है। जो आज तक हर प्रकार के बन्धक व हस्तान्तरण आदि से शुद्ध व मुक्त व प्रथम पक्ष के स्वामित्व व कब्जे में है। कोई अन्य व्यक्ति सम्मिलित या साझीदार नहीं है। अतः मैं प्रथम पक्ष अपनी शुद्ध बुद्धि व सचेत दशा में बिना किसी दबाव के स्वेच्छा से उपरोक्त आराजी जिसका विवरण निम्नलिखित है को सम्पूर्ण स्वत्वाधिकार सहित मु0 1,44,88,000/- एक करोड़ चौवालीस लाख अट्ठासी हजार रूपया जिसके आधे 72,44,000/- बहत्तर लाख चौवालीस हजार रूपया होते है,-----






के बदले में द्वितीय पक्ष के हाथ बेच दिया तथा कुल विक्रय मूल्य में से मु० 49,50,000/- रूपया जरिये चेक सं० 000065 व मु० 49,50,000/- रूपया जरिये चेक सं० 000066 व मु० 44,43,120/- रूपया जरिये चेक सं० 000067 एच०डी०एफ०सी० बैंक व मु० 1,44,880/- रूपया जरिये टी०डी०एस० के द्वारा इस विक्रय पत्र लिखने के पहले ही प्रथम पक्ष द्वितीय पक्ष से वसूल पा चुका है। अब विक्रय मूल्य में से कुछ भी पाना शेष नहीं रहा। अतः आज की तारीख से बिक्रीत भूमि पर द्वितीय पक्ष का पूर्ण अधिकार व कब्जा करा दिया। अतः मैं प्रथम पक्ष इकरार करता हूं कि अब आज से मैं प्रथम पक्ष या मेरे किसी उत्तराधिकारी या अन्य व्यक्ति का कोई स्वत्व या सम्बन्ध बिक्रीत भूमि में शेष नहीं रहा द्वितीय पक्ष पूर्णतया स्वामी हैं। विदित हो कि आयकर अधिनियम 1961 के नियमानुसार पक्षकार द्वारा टी०डी०एस० जमा कर दिया जायेगा।---

A handwritten signature in black ink, possibly reading 'Siddh', is written over a circular fingerprint impression.

A handwritten signature in black ink, possibly reading 'Siddh', is written over a circular fingerprint impression.

जो चाहे करे व बिक्रीत भूमि का दाखिल खारिज इस बिक्रय-पत्र द्वारा द्वितीय पक्ष अपने नाम करा लेवे। यदि किसी की दावेदारी से बिक्रीत भूमि या उसका कोई अंश द्वितीय पक्ष के स्वामित्व व कब्जे से निकल जावे तो उसकी वापसी विक्रय मूल्य हर्जा व खर्चा न्यायालय सहित अर्थात् उसकी समस्त जिम्मेदारी हम प्रथम पक्ष पर होगी अस्तु यह विक्रय पत्र लिख दिया कि सनद रहे व समय पर काम आवे। बिक्रीत भूमि की 0 से 100 मी० की त्रिज्या में आवासीय गतिविधि विद्यमान है। बिक्रीत भूमि किसी मुख्य सड़क व अन्य सड़क व खड़न्जा पर नहीं है। बिक्रीत भूमि में कोई पेड़ व बोरिंग व कुओं व कोई निर्माण नहीं है। बिक्रीत भूमि पूर्णतया कृषि भूमि है। यह प्रथम पक्ष की क्रय की हुई सम्पत्ति है। जिसे प्रथम पक्ष ने दिनांक 30.10.2012 को बही संख्या 1 जिल्द संख्या 6107 के पृष्ठ संख्या 355/454 के क्रमांक 13277 के द्वारा क्रय किया था। जो राजस्व अभिलेखों में दर्ज है। इससे सम्बन्धित इससे पूर्व कोई इकरारनामा बय नहीं किया है। ---







विवरण बिक्रीत भूमि जिसका प्रथम पक्ष पूर्णतया स्वामी व संक्रमणीय भूमिधर है जिसे बेचा है।


गाटा संख्या	रकबा	बिक्रीत आरजी
33	0.140हे0	0.0467हे0
34	0.210हे0	0.070हे0
35	0.234हे0	0.0780हे0
36	0.092हे0	0.0307हे0
41	0.284हे0	0.0946हे0
79	0.239हे0	0.07966हे0
87	0.158हे0	0.05266हे0
167	0.190हे0	0.06333हे0
353	0.0610हे0	0.02033हे0
कुल 9 किता	1.608हे0	0.53598हे0


गाटा संख्या 33 व 34 व 35 व 36 जो आपस में मिले है जिसका कुल रकबा 0.676हे0 जिसका विक्रीत रकबा 0.2254हे0 है। :-

कुल बिक्रीत क्षेत्रफल = 0.2254हे0	
0 से 100 मीटर त्रिज्या में आवासीय गतिविधि मालियत	
0.0250हे0 (250 वर्गमी0) X 4,500/-	= 11,25,000/-
0.2004हे0 X 1,80,00,000/-	= 36,08,000/-
कुल मालियत	= 47,33,000/-

गाटा संख्या 41:-

कुल बिक्रीत क्षेत्रफल = 0.0946हे0	
0 से 100 मीटर त्रिज्या में आवासीय गतिविधि मालियत	
0.0250हे0 (250 वर्गमी0) X 4,500/-	= 11,25,000/-
0.0696हे0 X 1,80,00,000/-	= 12,53,000/-
कुल मालियत	= 23,78,000/-





गाटा संख्या 79:-

कुल विक्रीत क्षेत्रफल = 0.07966हे०	
० से 100 मीटर त्रिज्या में आवासीय गतिविधि	
मालियत	
0.0250हे० (250 वर्गमी०) X 4,500/-	= 11,25,000/-
0.05466हे० X 1,80,00,000/-	= 9,84,000/-
कुल मालियत	= 21,09,000/-

गाटा संख्या 87:-

कुल विक्रीत क्षेत्रफल = 0.05266हे०	
० से 100 मीटर त्रिज्या में आवासीय गतिविधि	
मालियत	
0.0250हे० (250 वर्गमी०) X 4,500/-	= 11,25,000/-
0.02766हे० X 1,80,00,000/-	= 4,98,000/-
कुल मालियत	= 16,23,000/-

गाटा संख्या 167:-

कुल विक्रीत क्षेत्रफल = 0.06333हे०	
० से 100 मीटर त्रिज्या में आवासीय गतिविधि	
मालियत	
0.0250हे० (250 वर्गमी०) X 4,500/-	= 11,25,000/-
0.0383हे० X 1,80,00,000/-	= 6,90,000/-
कुल मालियत	= 18,15,000/-

गाटा संख्या 353:-

कुल विक्रीत क्षेत्रफल = 0.02033हे०	
० से 100 मीटर त्रिज्या में आवासीय गतिविधि	
मालियत	
0.02033हे० अर्थात् 203.3 वर्गमी० X 4500/-	= 18,30,000/-
+ 100प्रतिशत	
कुल मालियत	= 18,30,000/-

इस प्रकार विक्रीत भूमि का कुल विक्रीत रकबा 0.53598हे० है।
जिसकी कुल मालियत मु० 1,44,88,000/- रूपया है।




पृष्ठ संख्या 70-

कुल निवेश राशि - 0.0250000
 0 से 100 मीटर बिचा में अवकाश प्रदान
 किया
 0.0250000 (250 बांणों) x 4.500%
 0.0250000 x 1.80,00,000%
 11.25,000
 18,75,000

पृष्ठ संख्या 87-

कुल निवेश राशि - 0.0250000
 0 से 100 मीटर बिचा में अवकाश प्रदान
 किया
 0.0250000 (250 बांणों) x 4.500%
 0.0250000 x 1.80,00,000%
 11.25,000
 18,75,000

पृष्ठ संख्या 107-

कुल निवेश राशि - 0.0250000
 0 से 100 मीटर बिचा में अवकाश प्रदान
 किया
 0.0250000 (250 बांणों) x 4.500%
 0.0250000 x 1.80,00,000%
 11.25,000
 18,75,000

पृष्ठ संख्या 127-

कुल निवेश राशि - 0.0250000
 0 से 100 मीटर बिचा में अवकाश प्रदान
 किया
 0.0250000 (250 बांणों) x 4.500%
 0.0250000 x 1.80,00,000%
 11.25,000
 18,75,000

पृष्ठ संख्या 147-

कुल निवेश राशि - 0.0250000
 0 से 100 मीटर बिचा में अवकाश प्रदान
 किया
 0.0250000 (250 बांणों) x 4.500%
 0.0250000 x 1.80,00,000%
 11.25,000
 18,75,000

पृष्ठ संख्या 167-



[Handwritten signature]

जिस पर अधिसूचना आदेश संख्या स० वि० क० नि० -5-2756/11-2008- 500 (165)/2007 लखनऊ दिनांक 30 जून 2008 के अर्न्तगत मु० 7,24,500/-रु० जरिये ई-स्टाम्प अदा किये गये हैं। विदित हो कि आयकर अधिनियम 1961 के नियमानुसार पक्षकार द्वारा टी०डी०एस० जमा कर दिया जायेगा। लेख पत्र में स्टाम्प देयता को प्रभावित करने वाले सभी तथ्यों का पूर्णतया सत्यतापूर्वक उल्लेख कर दिया गया है। कोई भी तथ्य छिपाया नहीं गया है। उक्त विक्रय पत्र पक्षकारों द्वारा दिये गये कागजात व उनके द्वारा बताये गये तथ्यों के आधार पर लिखा गया है। जिसकी समस्त जिम्मेदारी हम दोनों पक्षों पर होगी। विदित हो कि विक्रीत भूमि में कोई स्टाम्प वाद नहीं है। लेखपत्र को उभय पक्षों ने भली-भाँति पढ़ व सुन व समझकर हस्ताक्षर/निशानी अंगूठा किया है। तथा दोनों पक्षों के फोटो की पहचान उनके द्वारा दाखिल कराये गये साक्ष्य के आधार पर की गयी है। जिसकी फोटो प्रति साथ में संलग्न है। ---

A handwritten signature in black ink, possibly reading 'Asiya', is written over a circular fingerprint. The signature is written in a cursive style.

A handwritten signature in black ink, possibly reading 'Sushil', is written over a circular fingerprint. The signature is written in a cursive style.

विक्रीत सम्पत्ति पर किसी न्यायालय में कोई वाद लम्बित नहीं हैं और न ही स्थगन आदेश पारित है। लेखपत्र में अंकित सम्पत्ति वक्फ की सम्पत्ति नहीं है।

दिनांक-01.04.2025

Asish



Asish



गवाह-1.

विवेक कुमार पुत्र राम बहादुर
निवासी-सेहरिया, गोविन्दपुर जिला रायबरेली
Adhar No-xxxx xxxx 1047
Mobile- 8957522160



Vivek

गवाह-2

मोहित यादव पुत्र रमेश कुमार
निवासी-बुद्ध विहार कालोनी सेमरा चिनहट
जिला लखनऊ
Adhar No-xxxx xxxx 9064
Mobile-9455118328



श्री. श्री. मोहित यादव

मसविदाकर्ता

Asish
आशीष कुमार उपाध्याय
एडवोकेट
सिविल कोर्ट-रायबरेली
दूरभाष नं० 07683109
मो० नं०-9326



भावेदन सं०: 202500898012143

विक्रय पत्र

ही सं०: 1

रजिस्ट्रेशन सं०: 9261

वर्ष: 2025

तिफल- 14488000 स्टाम्प शुल्क- 724500 बाजारी मूल्य - 14488000 पंजीकरण शुल्क - 144880 प्रतिलिपिकरण शुल्क - 80 योग : 144960

श्री बेस्टोन स्टेट प्रा०लि० द्वारा
विवेक पाण्डेय अधिकृत पदाधिकारी/ प्रतिनिधि,
पुत्र श्री राम सहाय पाण्डेय
व्यवसाय : नौकरी
निवासी: सी1/190 विशेष खण्ड गोमती नगर लखनऊ



विवेक पाण्डेय अधिकृत पदाधिकारी/
प्रतिनिधि

श्री, बेस्टोन स्टेट प्रा०लि० द्वारा

ने यह लेखपत्र इस कार्यालय में दिनांक 01/04/2025 एवं
12:23:14 PM बजे
निबंधन हेतु पेश किया।

रजिस्ट्रीकरण अधिकारी के हस्ताक्षर

हरीश चतुर्वेदी .
उप निबंधक :सदर
बाराबंकी
01/04/2025

अमरेन्द्र कुमार .
निबंधक लिपिक
01/04/2025

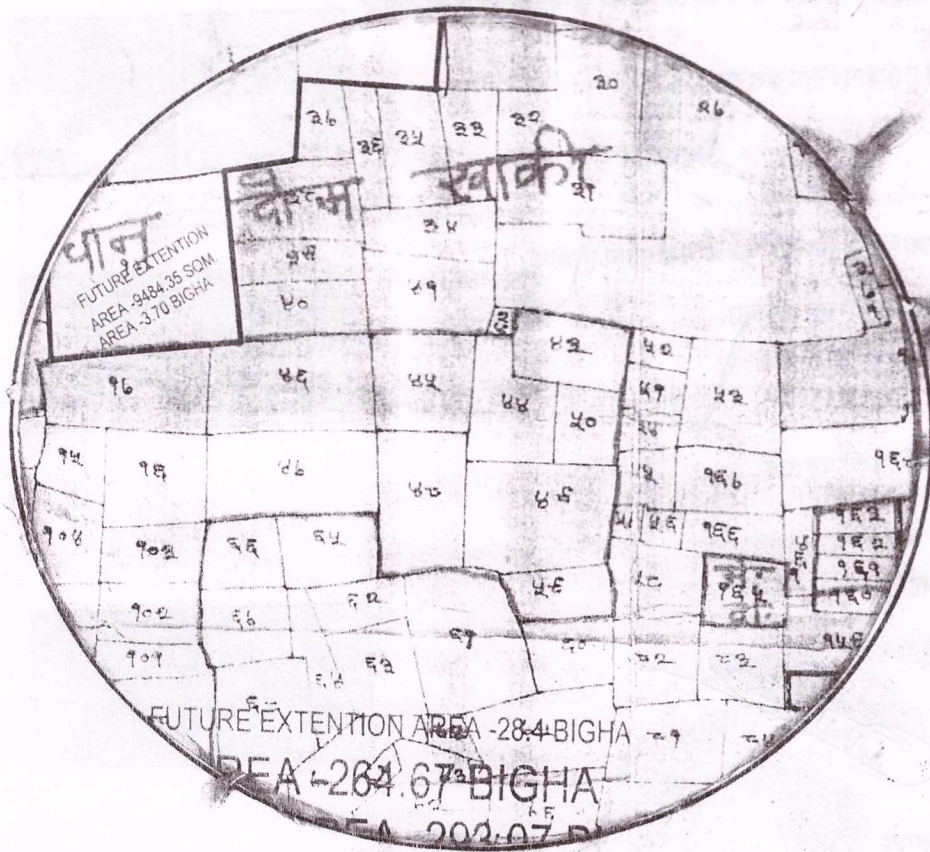


प्रिंट करें

नजरी नक्शा


ग्राम - खजूरगाँव घर. देवां त. नवाकांछ जिला. बराकरी
 गाटा संख्या - 33 व 34 आदि
 विक्रेता - अहमदबिनायक इन्फ्रा डेवलपर्स एल. लि. पी.
 क्रेता - वेल्डोन स्टेट प्रा. लि.

200 मीटर त्रिज्या के अन्तर्गत स्थित समस्त परिसम्पत्तियों का विवरण-



(Signature)
विक्रेता

(Signature)
क्रेता



आवेदन सं०: 202500898012143

बही सं०: 1

रजिस्ट्रेशन सं०: 9261

वर्ष: 2025

निष्पादन लेखपत्र वाद सुनने व समझने मजमुन व प्राप्त धनराशि रु प्रलेखानुसार उक्त
विक्रेता: 1

श्री अष्टविनायक इन्फ्राडेवलपर्स एल०एल०पी० द्वारा अ०ह० अमित कुमार सिंह, पुत्र श्री योगेन्द्र
सिंह

निवासी: गोपालनगर खरीका तेलीबाग जिला लखनऊ

व्यवसाय: व्यापार

क्रेता: 1



श्री बेस्टोन स्टेट प्रा०लि० के द्वारा विवेक पाण्डेय, पुत्र श्री राम सहाय पाण्डेय

निवासी: सी1/190 विशेष खण्ड गोमती नगर लखनऊ

व्यवसाय: नौकरी



ने निष्पादन स्वीकार किया। जिनकी पहचान
पहचानकर्ता: 1

श्री विवेक कुमार, पुत्र श्री राम बहादुर

निवासी: सेहरिया गोविन्दपुर जिला रायबरेली

व्यवसाय: अन्य

पहचानकर्ता: 2



श्री मोहित यादव, पुत्र श्री रमेश कुमार

निवासी: बुद्ध विहार कालोनी सेमरा चिनहट जिला लखनऊ

व्यवसाय: अन्य

ने की। प्रत्यक्षतः भद्र साक्षियों के निशान अंगूठे निष्पादन के लिए लिए गए हैं।
टिप्पणी:



रजिस्ट्रीकरण अधिकारी के हस्ताक्षर

हरीश चतुर्वेदी
उप निबंधक : सदर
बाराबंकी
01/04/2025

चस्पा-फोटो

स्थित - ग्राम खजूरगांव परगना देवां तहसील नवाबगंज जिला
बाराबंकी

गाटा संख्या- 33, आदि


विक्रेता - अष्टविनायक इन्फ्राडेवलपर्स एल0एल0पी0

क्रेता - बेस्टोन स्टेट प्रा0लि0




विक्रेता




क्रेता



181
[Faint text]

[Faint text lines]

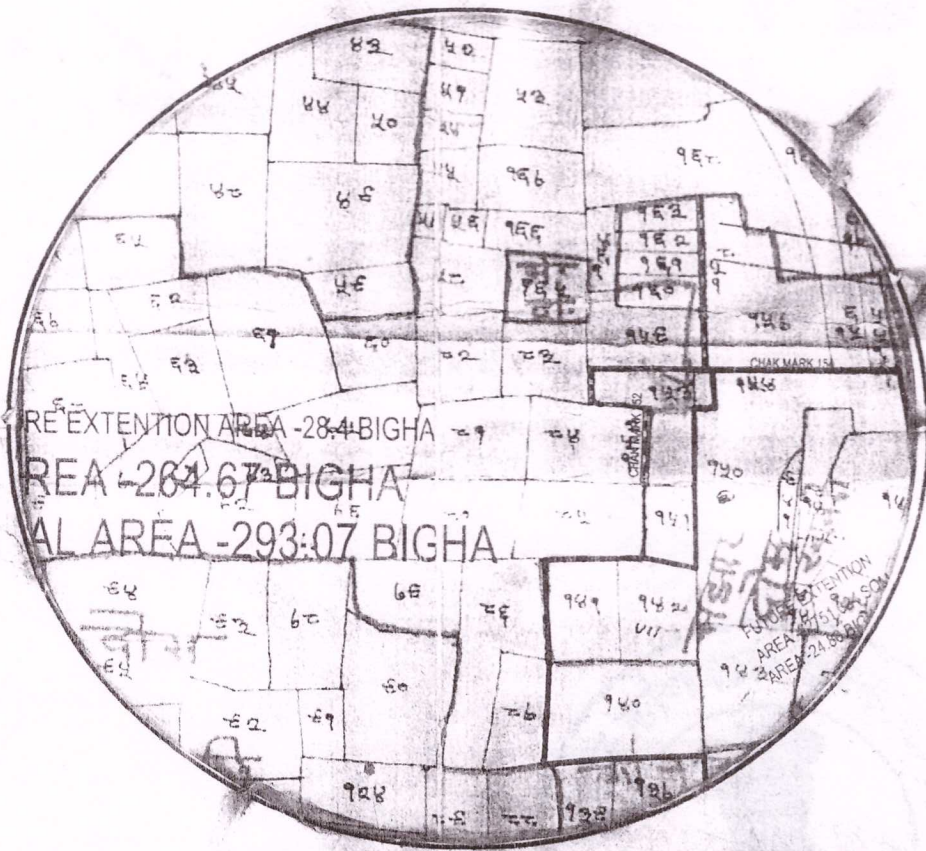



[Faint signature]

नजरी नक्शा


ग्राम - खजूरगाँव पर. देवा तह. नवाबगंज जिला - बाराबंकी
गाटा संख्या - 33 व 34 आदि
विक्रेता - अटल विनायक इन्फ्रा डेवलपर्स प्रिवेट लि.
क्रेता - वेस्टोन स्टेट प्रा. लि.

200 मीटर त्रिज्या के अन्तर्गत स्थित समस्त परिसम्पत्तियों का विवरण-




विक्रेता


क्रेता



अमरेन्द्र कुमार .
निबंधक लिपिक बाराबंकी
01/04/2025

प्रिंट करें

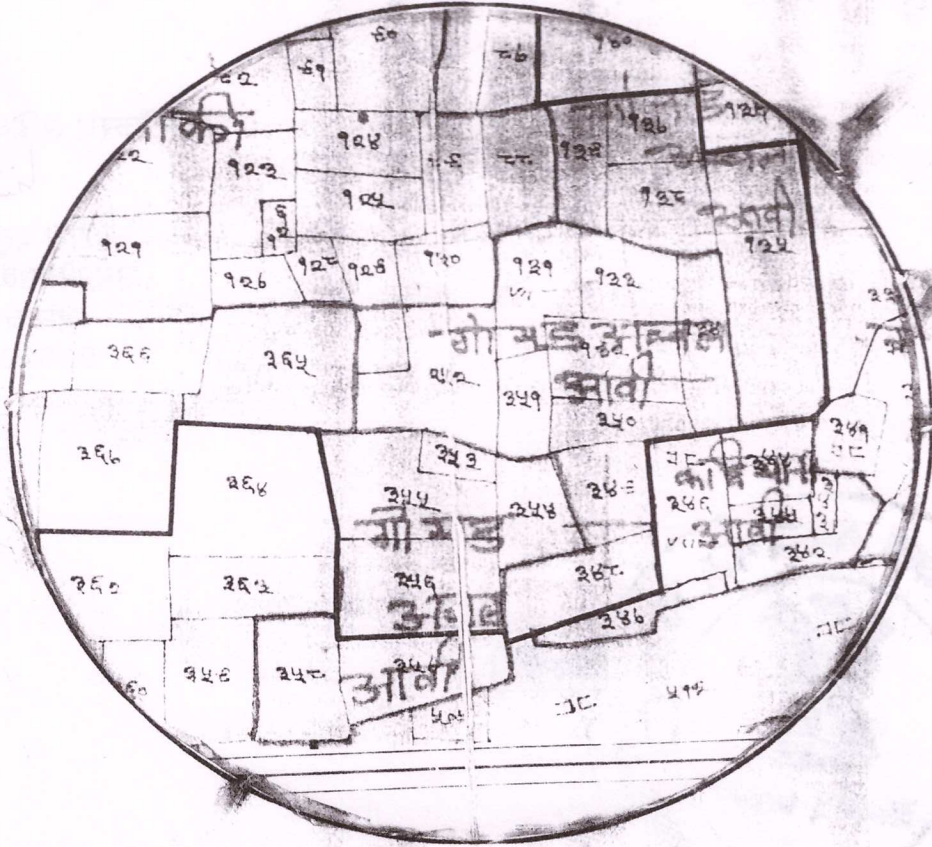


राजिस्ट्रेशन विभाग, उत्तर प्रदेश

नजरी नकशा

ग्राम - खजूरगाँव पर. देवा तह. नवाकांज जिला नारायणी
गाटा संख्या - 33, 34 आदि
विक्रेता - अहटबिनायक इन्फ्राडेवलपर्स एल. लि. पी.
क्रेता - लेस्टोन स्टेट प्रा. लि.

200 मीटर त्रिज्या के अन्तर्गत स्थित समस्त परिसम्पत्तियों का विवरण-



विक्रेता

क्रेता




आवेदन सं०: 202500898012143

श्री संख्या 1 जिल्द संख्या 18724 के पृष्ठ 67 से 92 तक क्रमांक 9261 पर
दिनांक 01/04/2025 को रजिस्ट्रीकृत किया गया।

रजिस्ट्रीकरण अधिकारी के हस्ताक्षर

हरीश चतुर्वेदी.
उप निबंधक : सदर
बाराबंकी
01/04/2025



प्रिंट करें