



उद्धरण खतौनी



उद्धरण क्रमांक : 150316202509156

ग्राम क्रमांक : 150316 ग्राम का नाम (परगना) : सम्भरपुर(कानपुर सदर) तहसील : कानपुर सदर जनपद : कानपुर नगर फसली वर्ष : 1426-1431 (01 जुलाई, 2018 से 30 जून, 2024) भाग : 1 (1)खाता संख्या : 00112

श्रेणी : 1-क / भूमि जो संक्रमणीय भूमिधरों के अधिकार में हो।

खातेदार का विवरण		खातेदारी प्रारम्भ होने का विवरण		भूमि का विवरण		खातेदार का अंश		
खसरा/गाटा संख्या	(2) नाम/पिता-पति-संरक्षक-प्रबंधक का नाम / जाति कोड / आधार नं0 (अन्तिम चार अंक) अथवा पैन नं0 (6-9 स्थान के अंक) / पता / जन्मतिथि (अवयस्क हेतु)	(3) न्यायालय का नाम / कम्प्यूटरीकृत वाद संख्या अथवा आदेश संख्या / आदेश का दिनांक / जोत का आधार	(4) वर्ष	(5) गाटा (यूनीक कोड)	(6) गाटे का कुल क्षेत्रफल (हे.)	(7) हिस्से में	(8) क्षेत्रफल में (हे.)	(9) खातेदार द्वारा देय भू-राजस्व
221	1) बाबूसिंह / आत्माराम / नि. ग्राम 2) श्रीमतीरामकुमारी / आत्माराम / नि. ग्राम 3) श्रीमती अनुराधा मेहरोत्रा / सुधीर कुमार मेहरोत्रा एडवोकेट / नि.म0नं015/265बी0 सिविल लाइन्स कानपुर नगर 4) श्रीमती मीरा रानी / डा0 रामनरेश सिंह / नि.भवन सं0 35 इनकम टैक्स हाउसिंग सोसायटी विनायकपुर कानपुर नगर		1387फ.	221(1503160221000012)	0.5430			3.00

कुल गाटे- 1 कुल क्षेत्रफल- 0.5430 (हेक्टेयर) कुल भू-राजस्व - 3.00 रुपये कुल अंश का क्षेत्रफल - (0.0000)(हेक्टेयर)

नामान्तरण / परिवर्तन का

खारिज किया गया

दर्ज किया गया



उद्धरण खतौनी





उद्धरण क्रमांक : 150316202509154

ग्राम क्रमांक : 150316 ग्राम का नाम (परगना) : सम्भरपुर(कानपुर सदर) तहसील : कानपुर सदर जनपद : कानपुर नगर फसली वर्ष : 1426-1431 (01 जुलाई, 2018 से 30 जून, 2024) भाग : 1 (1)खाता संख्या : 00063

श्रेणी : 1-क / भूमि जो संक्रमणीय भूमिधरों के अधिकार में हो।

खातेदार का विवरण		खातेदारी प्रारम्भ होने का विवरण		भूमि का विवरण		खातेदार का अंश		
खसरा/गाटा संख्या	(2) नाम/पिता-पति-संरक्षक-प्रबंधक का नाम / जाति कोड / आधार नं० (अन्तिम चार अंक) अथवा पैन नं० (6-9 स्थान के अंक) / पता / जन्मतिथि (अवयस्क हेतु)	(3) न्यायालय का नाम / कम्प्यूटरीकृत वाद संख्या अथवा आदेश संख्या / आदेश का दिनांक / जोत का आधार	(4) वर्ष	(5) गाटा (यूनीक कोड)	(6) गाटे का कुल क्षेत्रफल (हे.)	(7) हिस्से में	(8) क्षेत्रफल में (हे.)	(9) खातेदार द्वारा देय भू-राजस्व
214मि	1) जयभारत.स.आ.स.लि.अमर सिंह / राम दयाल सिंह / 128/102 ईबलाक किदवई नगर कानपुर 2) श्रीमती नगीना गुप्ता / अरविन्द कुमार गुप्ता / नि.म०नं० 7/19 तिलकनगर कानपुर नगर 3) राजीव कुमार गुप्ता / श्यामबिहारी गुप्ता / नि.2ए/11 आजादनगर कानपुर नगर 4) सुधीर कुमार मेहरोत्रा एडवोकेट / श्रीकृष्ण मेहरोत्रा / नि.15/265 सी सिविल लाइन्स कानपुर नगर		1394फ.	214मि(1503160214200212)	0.2140			6.50
कुल गाटे- 1	कुल क्षेत्रफल- 0.2140 (हेक्टेयर)	कुल भू-राजस्व - 6.50 रुपये	कुल अंश का क्षेत्रफल - (0.0000)(हेक्टेयर)					

नामान्तरण / परिवर्तन का विवरण	खारिज किया गया			दर्ज किया गया		
(10)	(11)	(12)	(13)	(14)	(15)	(16)
न्यायालय का नाम / कम्प्यूटरीकृत वाद संख्या अथवा आदेश संख्या / आदेश का दिनांक / नामान्तरण का आधार / डिजिटल हस्ताक्षर नाम / डिजिटल हस्ताक्षर दिनांक	नाम / पिता-पति-संरक्षक-प्रबंधक का नाम / जाति कोड / आधार नं0 (अन्तिम चार अंक) अथवा पैन नं0 (6-9 स्थान के अंक) / पता / जन्मतिथि (अवयस्क हेतु)	गाटे का खसरा नम्बर / यूनीक कोड	क्षेत्रफल (हे.)	नाम / पिता-पति-संरक्षक-प्रबंधक का नाम / जाति कोड / आधार नं0 (अन्तिम चार अंक) अथवा पैन नं0 (6-9 स्थान के अंक) / पता / जन्मतिथि (अवयस्क हेतु)	गाटे का खसरा नम्बर / यूनीक कोड	क्षेत्रफल (हे.)
		214मि(1503160214200212)			214मि(1503160214200212)	
(17)भूमि के सम्बन्ध में विचाराधीन राजस्व वाद/वादों की कम्प्यूटरीकृत संख्या :						
(18)बंधक/बंधक-मुक्त होने की स्थिति						
(18.1)बंधक होने की स्थिति (संस्था अथवा बैंक का नाम/कोड/बंधक का दिनांक/धनराशि/आवेदन संख्या/खातेदार(पिता-पति-संरक्षक)) :						
(18.2)बंधक-मुक्त होने की स्थिति (संस्था अथवा बैंक का नाम/कोड/बंधक-मुक्त का दिनांक/धनराशि/आवेदन संख्या/खातेदार(पिता-पति-संरक्षक)) :						
(19)अभ्युक्ति :						
पूर्व आदेशों का विवरण						
Data Digitally Signed by: PRADEEP KUMAR NIGAM(REVENUE INSPECTOR) दिनांक/समय/स्थान: 27-09-2025 02:15:21 तहसील : कानपुर सदर यह उद्घरण खतौनी इलेक्ट्रॉनिक डिलीवरी सिस्टम द्वारा तैयार की गयी है तथा डाटा डिजिटल हस्ताक्षर द्वारा हस्ताक्षरित है।			मुद्रित कर्ता : SADAR REPORT तहसील : कानपुर सदर मुद्रित दिनांक एवं समय: 27-09-2025 02:15:21 Not Applicable For Online Prints उपरोक्त उद्घरण खतौनी का वेरीफिकेशन https://upbhulekh.gov.in Website पर जाकर अथवा QR Code Scan करके किया जा सकता है।		 	

(6-9 स्थान के अंक) /
पता / जन्मतिथि

https://upbhulekh.gov.in/bhulekh/tehsilReport/rep_RorPrint



उद्धरण खतौनी



उद्धरण क्रमांक : 150316202509160

ग्राम क्रमांक :
150316ग्राम का नाम (परगना) :
सम्भरपुर(कानपुर सदर)तहसील :
कानपुर सदरजनपद :
कानपुर नगरफसली वर्ष : 1426-1431 (01 जुलाई, 2018
से 30 जून, 2024)भाग : 1
(1) खाता संख्या : 00008

श्रेणी : 1-क / भूमि जो संक्रमणीय भूमिधरों के अधिकार में हो।

खातेदार का विवरण

खातेदारी प्रारम्भ होने का विवरण

भूमि का विवरण

खातेदार का अंश

खसरा/ गाटा संख्या	(2) नाम/पिता-पति-संरक्षक- प्रबंधक का नाम/ जाति कोड / आधार नं0 (अन्तिम चार अंक) अथवा पैन नं0 (6-9 स्थान के अंक) / पता / जन्मतिथि (अवयस्क हेतु)	(3) न्यायालय का नाम / कम्प्यूटरीकृत वाद संख्या अथवा आदेश संख्या / आदेश का दिनांक / जोत का आधार	(4) वर्ष	(5)		(6)		
				गाटा (यूनीक कोड)	गाटे का कुल क्षेत्रफल (हे.)	(7) हिस्से में	(8) क्षेत्रफल में (हे.)	(9) खातेदार द्वारा देय भू- राजस्व
215मि0	1) अनुराधा मेहरोत्रा / सुधीरकुमार मेहरोत्रा / नि015/265 सिविल लाइन्स कानपुरनगर		1418फ0	215मि0(1503160215200212)	0.0250	1) 1/1	1) 0.0250	0.50
कुल गाटे- 1	कुल क्षेत्रफल- 0.0250 (हेक्टेयर)	कुल भू-राजस्व - 0.50 रुपये	कुल अंश का क्षेत्रफल - (0.0250) (हेक्टेयर)				0.0250	

नामान्तरण / परिवर्तन का
विवरण

खारिज किया गया

दर्ज किया गया

(10) न्यायालय का नाम / कम्प्यूटरीकृत वाद संख्या अथवा आदेश संख्या / आदेश का दिनांक / नामान्तरण का आधार / डिजिटल हस्ताक्षर नाम / डिजिटल हस्ताक्षर दिनांक	(11) नाम / पिता- पति-संरक्षक- प्रबंधक का नाम / जाति कोड / आधार	(12) गाटे का खसरा नम्बर / यूनीक कोड	(13) क्षेत्रफल (हे.)	(14) नाम / पिता-पति- संरक्षक-प्रबंधक का नाम / जाति कोड / आधार नं0 (अन्तिम चार अंक) अथवा पैन नं0	(15) गाटे का खसरा नम्बर / यूनीक कोड	(16) क्षेत्रफल (हे.)



उद्धरण खतौनी



उद्धरण क्रमांक : 220364202509830

ग्राम क्रमांक : 220364 ग्राम का नाम (परगना) : बैरी अकबरपुर तहसील : कानपुर सदर जनपद : कानपुर नगर फसली वर्ष : 1427-1432 (01 जुलाई, 2019 से 30 जून, 2025) भाग : 1 (1)खाता संख्या : 00603

श्रेणी : 1-क / भूमि जो संक्रमणीय भूमिधरो के अधिकार में हो।

खातेदार का विवरण		खातेदारी प्रारम्भ होने का विवरण		भूमि का विवरण		खातेदार का अंश		
खसरा/गाटा संख्या	(2) नाम/पिता-पति-संरक्षक-प्रबंधक का नाम / जाति कोड / आधार नं0 (अन्तिम-चार अंक) अथवा पैन नं0 (6-9 स्थान के अंक) / पता / जन्मतिथि (अवयस्क हेतु)	(3) न्यायालय का नाम / कम्प्यूटरीकृत वाद संख्या अथवा आदेश संख्या / आदेश का दिनांक / जोत का आधार	(4) वर्ष	(5) गाटा (यूनीक कोड)	(6) गाटे का कुल क्षेत्रफल (हे.)	(7) हिस्से में	(8) क्षेत्रफल में (हे.)	(9) खातेदार द्वारा देय भू-राजस्व
793	1) रामलाल / हीरालाल / नि. ग्राम 2) रमेश / हीरालाल / नि. ग्राम 3) नैपाल / हीरालाल / नि. ग्राम 4) पप्पू / हीरालाल / नि. ग्राम 5) रामशंकर / हीरालाल / नि. ग्राम 6) मोतीलाल / टोडी लाल / नि. ग्राम 7) लल्लू प्रसाद / टोडी लाल / नि. ग्राम 8) रामखिलावन / टोडी लाल / नि. ग्राम 9) रामसजीवन / टोडी लाल / नि. ग्राम 10) हरिश्चन्द्र / टोडी लाल / नि. ग्राम 11) रामबाबू / टोडी लाल / नि. ग्राम 12) सोनेलाल / टोडी लाल / नि. ग्राम 13) रामविलास / टोडी लाल / नि. ग्राम		1388फ	793(2203640793000012)	0.6350			14.95

नामान्तरण / परिवर्तन का विवरण		खारिज किया गया			दर्ज किया गया	
(10)	(11)	(12)	(13)	(14)	(15)	(16)
न्यायालय का नाम / कम्प्यूटरीकृत वाद संख्या अथवा आदेश संख्या / आदेश का दिनांक / नामान्तरण का आधार / डिजिटल हस्ताक्षर नाम / डिजिटल हस्ताक्षर दिनांक	नाम / पिता-पति-संरक्षक-प्रबंधक का नाम / जाति कोड / आधार नं० (अन्तिम चार अंक) अथवा पैन नं० (6-9 स्थान के अंक) / पता / जन्मतिथि (अवयस्क हेतु)	गाटे का खसरा नम्बर / यूनीक कोड	क्षेत्रफल (हे.)	नाम / पिता-पति-संरक्षक-प्रबंधक का नाम / जाति कोड / आधार नं० (अन्तिम चार अंक) अथवा पैन नं० (6-9 स्थान के अंक) / पता / जन्मतिथि (अवयस्क हेतु)	गाटे का खसरा नम्बर / यूनीक कोड	क्षेत्रफल (हे.)
1) राजस्व न्यायालय (नायब तहसीलदार) / T201903410121602 / 22-08-2024 / विक्रय / CHHAKKILAL / 23-12-2024	1.1) रामलाल / हीरालाल / नि. ग्राम (शेष क्षेत्रफल : 0.0000) 1.2) रामखिलावन / टोडी लाल / नि. ग्राम (शेष क्षेत्रफल : 0.0000) 1.3) रामसजीवन / टोडी लाल / नि. ग्राम (शेष क्षेत्रफल : 0.0000)	793(2203640793000012)	1.1) 0.0000 1.2) 0.0000 1.3) 0.0000	1.1) संजीव दीक्षित / स्व० सुरेश चन्द्र दीक्षित / म०नं० 11/336ए सूटरगंज ग्वालटोली कानपुर नगर	793(2203640793000012)	1.1) 0.0000
(17)भूमि के सम्बन्ध में विचाराधीन राजस्व वाद/वादों की कम्प्यूटरीकृत संख्या :						
(18)बंधक/बंधक-मुक्त होने की स्थिति						
(18.1)बंधक होने की स्थिति (संस्था अथवा बैंक का नाम/कोड/बंधक का दिनांक/धनराशि/आवेदन संख्या/खातेदार(पिता-पति-संरक्षक)) :						

(18.2)बंधक-मुक्त होने की स्थिति (संस्था अथवा बैंक का नाम/कोड/बंधक-मुक्त का दिनांक/धनराशि/आवेदन संख्या/खातेदार(पिता-पति-संरक्षक)) :

(19)अभ्युक्ति :

पूर्व आदेशों का विवरण

- 1) 1421फ- आदेश राजस्व निरीक्षक सचेण्डी दिनांक 13.08.2013 द्वारा पक11 ख के अनुसार खाता सं0 388 से मृतक मोतीलाल का नाम पृथक करके सुशील, कमलेश, राकेश पुत्रगण मोतीलाल व श्रीमती रामदुलारी पत्नी स्व. मोतीलाल नि. धनऊ पुरवा मजरा ग्राम का नाम बतौर वारिस दर्ज हो।
- 2) परवाना क्र0 15955/16.08.13-----
- 3) 1421फ0- आदेश श्रीमान ना0तह0बिटूर मु0नं0 1468/12-13 ता0फै0 19-09-13 के अनुसार खाता संख्या 388 की आराजी संख्या 793/0.6350हे0 के जुज रकवा 0.188725हे0 मा0गु0 60ख से विक्रेता रामशंकर पुत्र हीरालाल व कमलेश पुत्र स्व0 मोती लाल व श्रीमती रोशनी पत्नी स्व0 सोने
- 4) लाल व लल्लू प्रसाद व रामबाबू व राम विलास पुत्रगण टोडी लाल निवासी ग्राम बैरी अकबरपुर कछार कानपुर नगर का नाम पृथक करके पंजीकृत बैनामा दिनांक 07-06-13 के आधार पर क्रेता सुखमनी शिक्षण संस्थान द्वारा सचिव मनमिन्दर सिंह पुत्र स्व0 सुरवीर सिंह निवासी 118/446 कौशलपुरी कानपुर नगर का नाम
- 5) बतौर स0भू0 अंकित हो। परवाना क्र0 17696/ 25-09-13-----
- 6) 1421फ-आदेश न्यायालय उपजिलाधिकारी सदर कानपुर नगर वाद सं0 01/13-14/15.10.13 से सुखमनी शिक्षण संस्थान बनाम उ.प्र. सरकार के अनुसार खाता सं0 375 की आराजी सं0792मि/0.5740 हे0 के जुज रकवा 0.1965 हे0 व खाता सं0 146
- 7) की आराजी सं0 800/0.0920 हे0 के जुज रकवा 0.0280 हे0 व 801/0.2970 हे0 के जुज रकवा 0.09125 हे0 व खाता सं0 388आराजी सं0 793/0.6350 हे0 के जुज रकवा 0.188725 हे0 व खाता सं0 381 की आराजी सं0 799/0.1740 हे0 के जुज
- 8) रकवा 0.0535 हे0 व खाता सं0 111 की आराजी सं0827/0.0310 हे0 के जुज रकवा 0.00975 हे0 कुल रकवा 0.5676 हे0 मा.गु. 60 ख भूमि को उ.प्र. जेड.ए.एल.आर.एक्टकी धारा 143 के अन्तर्गत अकृषिक/आवासीयभूमि घोषित किया जाता है। धारा 143 जेड.ए.एल.आर.एक्ट परवाना
- 9) क्र0 749/15.10.13-----
- 10) 1426फ0 आदेश न्यायालय नायब तहसीलदार (पाली) कानपुर नगर वाद सं0-2515/2018/टी201803410115463 ता0फै0 27/12/2018 के अनुसार ग्राम बैरी अकबरपुर कछार की खतौनी वर्ष 1421-1426 के खाता सं0 607 की आराजी संख्या 939मि0 रकवा 0.5521हे0 के जुज रकवा 150.49 वर्गमी0 मा0गु0 60ख से विक्रेता कनवार सहकारी आवास समिति लि0 कानपुर नगर द्वारा सचिव उदयवीर सिंह पुत्र स्व0 हरनाम सिंह निवासी म0नं0 13 प्रेम बगीचा विनायकपुर कानपुर नगर वादहू श्रीमती नीलम सिंह पत्नी ज्ञानेन्द्र सिंह निवासिनी 263 छिवलहा तहसील मऊ जिला चित्रकूट (उ0प्र0)का नाम पृथक करके पंजीकृत बैनामा दिनांक 02-06-2012 व 20-03-14 के आधार पर क्रेती श्रीमती अखिलेश मिश्रा पत्नी श्री अनिल मिश्रा निवासिनी दुर्गा कालोनी नगलादीना भोलेपुर फतेहगढ जिला फर्रूखाबाद का नाम बतौर सं0भू0 दर्ज हो। परवाना क्र0 3338/05/03/2019
- 11) 1426फ0 आदेश न्यायालय नायब तहसीलदार (पाली) कानपुर नगर वाद सं0-2516/2018/टी201803410115464 ता0फै0 28/12/2018 के अनुसार ग्राम बैरी अकबरपुर कछार की खतौनी वर्ष 1421-1426 के खाता सं0 607 की आराजी संख्या 939मि0 रकवा 0.5521हे0 के बकदर भाग व खाता संख्या 606 की आराजी संख्या 975मि0 रकवा 0.1280हे0 व 976मि रकवा 0.1471हे0 कुल रकवा 0.2751हे0 के बकदर भाग मा0गु0 60ख से विक्रेता रामलाल व रमेश व नैपाल व पप्पू व रामशंकर पुत्रगण हीरालाल निवासी ग्राम का नाम पृथक करके पंजीकृत बैनामा के आधार पर क्रेता कनवार सहकारी आवास समिति लि0 कानपुर नगर द्वारा सचिव उदयवीर सिंह पुत्र स्व0 हरनाम सिंह निवासी म0नं0 13 प्रेम बगीचा विनायकपुर कानपुर नगर का नाम बतौर सं0भू0 दर्ज हो। परवाना क्र0 3866/22/03/2019
- 12) 1430फ0 आर0सी0 9 कम्प्यूटरीकृत आवेदन संख्या 2022316400849003253 में राजस्व निरीक्षक बिटूर द्वारा पारित आदेश दिनांक 25/01/2023 के अनुसार

ग्राम बैरी अकबरपुर कछार की खाता सं० 603 से राम शंकर पुत्र हीरालाल का नाम पृथक करके श्रीमती सीमा पत्नी स्व० रामशंकर व सूरज कुमार पुत्र स्व० रामशंकर व कु० सरोजनी पुत्री स्व० रामशंकर व आदित्य कुमार नाबा० उम्र 16 वर्ष पुत्र स्व० रामशंकर संरक्षिका माता श्रीमती सीमा व कु० राधा नाबा० उम्र 14 वर्ष पुत्री स्व० रामशंकर संरक्षिका माता श्रीमती सीमा व सुजीत नाबा० उम्र 12 वर्ष पुत्र स्व० रामशंकर संरक्षिका माता श्रीमती सीमा निवासीगण ग्राम धनऊपुरवा मजरा ग्राम ख्योरा कटरी कानपुर नगर का नाम बतौर वारिस दर्ज हो। परवाना क्र० 6071/24/03/2023

13) 1430फ- आर०सी०९, कम्प्यूटरीकृत आवेदन सं० 2023316400849000838 में राजस्व निरीक्षक बिठूर द्वारा पारित आदेश दिनांक 03-05-2023 के अनुसार ग्राम बैरी अकबरपुर कछार की खतौनी खाता सं० 603 से लल्लू पुत्र टोढीलाल का नाम पृथक करके श्रीमती पूनम पत्नी स्व० अक्षय लाल, राजेश पुत्र स्व० लल्लू, सरवन पुत्र स्व० लल्लू, किशन नाबा० उम्र 16वर्ष संरक्षक मां पुत्र स्व० अक्षयलाल, अकुल नाबा० उम्र 14 वर्ष संरक्षिका मां पुत्र स्व० अक्षयलाल, शिव नाबा० उम्र 12 वर्ष संरक्षिका मां पुत्र स्व० अक्षय लाल, गोलू नाबा० उम्र 10 वर्ष संरक्षिका मां पुत्र स्व० अक्षय लाल निवासीगण धनऊपुरवा मजरा बैरी अकबरपुर कछार का नाम बतौर वारिस दर्ज हो। परवाना क्र० 10007/29.05.2023

14) 1430फ- आर०सी०९, कम्प्यूटरीकृत आवेदन सं० 2023316400849001048 में राजस्व निरीक्षक बिठूर द्वारा पारित आदेश दिनांक 03-05-2023 के अनुसार ग्राम बैरी अकबरपुर कछार की खतौनी खाता सं० 603, 569 से रामलाल पुत्र स्व० हीरालाल का नाम पृथक करके श्रीमती चन्द्रकली पत्नी स्व० रामलाल, चन्द्रशेखर पुत्र स्व० रामलाल, मनोज कुमार निषाद पुत्र स्व० रामलाल, सुनील कुमार निषाद पुत्र स्व० रामलाल, अनिल कुमार पुत्र स्व० रामलाल, विजय कुमार निषाद पुत्र स्व० रामलाल नि० 5/246 पुराना कानपुर, कानपुर नगर का नाम बतौर वारिस दर्ज हो। परवाना क्र० 10014/29.05.2023

15) 1430फ: आदेश न्यायालय ना०तह० बिठूर कानपुर नगर वाद सं० 582/23/टी202303410107044 ता०फै० 18.08.2023 के अनुसार ग्राम बैरी अकबरपुर कछार की खतौनी सन् 1430-1435फ० (01 जुलाई 2022 से 30 जून 2028) की खाता संख्या 00603 की गाटा संख्या 793/0.6350हे०, का जुजभाग रकबा 0.2335हे० मा०गु० 60ख से विक्रेता रमेश व नैपाल व पप्पू पुत्रगण स्व० हीरालाल व श्रीमती सीमा पत्नी स्व० राम शंकर व सूरज कुमार पुत्र स्व० रामशंकर व सरोजनी पुत्री स्व० राम शंकर व आदित्य कुमार व राधा व सुजीत पुत्रगण व पुत्री स्व० राम शंकर विक्रेता संख्या-7,8,0 9 की प्राकृतिक संरक्षिका माता श्रीमती सीमा पत्नी स्व० रामशंकर सभी निवासीगण ग्राम धनऊपुरवा ख्योरा कटरी कल्यानपुर कानपुर नगर का नाम पृथक करके पंजीकृत बैनामा दिनांक 25.03.2023 के आधार पर क्रेता माँ भवानी कान्स्ट्रक्शन्स स्थित पंजीकृत कार्यालय 11/335ए सूटरगंज सिविल लाइन्स कानपुर नगर द्वारा पार्टनर्स व दीपचन्द्र दीक्षित पुत्र स्व० सुरेश चन्द्र दीक्षित निवासी मकान नं० 11/335ए सूटरगंज कानपुर नगर व संजीव दीक्षित पुत्र स्व० सुरेश चन्द्र दीक्षित निवासी मकान नं० 11/335ए सूटरगंज कानपुर नगर व गौरव दीक्षित पुत्र श्री दीपचन्द्र दीक्षित मकान नं० 11/335ए सूटरगंज कानपुर नगर व शुभम दीक्षित पुत्र श्री संजीव दीक्षित मकान नं० 11/336ए सूटरगंज कानपुर नगर व अक्षत दीक्षित पुत्र श्री संजीव दीक्षित मकान नं० 11/11 सिविल लाइन्स कानपुर नगर का नाम बतौर संक्रमणीय भूमिधर दर्ज किया जाय। परवाना क्र० 19758/10.10.2023

16) 1430फ० आदेश न्यायालय नायब तहसीलदार बिठूर कानपुर नगर वाद सं० 1377/2023/टी-202303410123548 ता०फै० 19/12/2023 के अनुसार ग्राम बैरी अकबरपुर कछार की खतौनी सन् 1427-1432फ० (01 जूलाई 2019 से 30 जून 2025) खाता संख्या 00603 की गाटा संख्या 793/0. 6350हे०, भाग का जुजभाग रकबा 0.0695हे०, मा०गु० 060ख से विक्रेता श्री हरिश्चन्द्र पुत्र स्व० श्री टोडी लाल निवास ग्राम धनऊपुरवा ख्योरा कटरी तहसील व जिला कानपुर नगर व श्री सुशील पुत्र स्व० श्री मोतीलाल निवासी ग्राम धनऊपुरवा ख्योरा कटरी तहसील व जिला कानपुर नगर व श्री राकेश पुत्र स्व० श्री मोतीलाल निवासी ग्राम धनऊपुरवा ख्योरा कटरी तहसील व जिला कानपुर नगर व श्रीमती रामदुलारी पत्नी स्व० श्री मोतीलाल निवासी ग्राम धनऊपुरवा ख्योरा कटरी तहसील व जिला कानपुर नगर का नाम पृथक करके पंजीकृत बैनामा दिनांक 26.09.2023 के आधार पर क्रेता श्री सुधीर कुमार मेहरोत्रा एडवोकेट पुत्र स्व० श्रीकृष्ण मेहरोत्रा निवासी मकान नं० 15/265 सी सिविल लाइन्स कानपुर नगर का नाम बतौर संक्रमणीय भूमिधर दर्ज किया जाय। परवाना क्र० 2163/30.01.2024

Data Digitally Signed by: CHHAKKILAL(REVENUE INSPECTOR)

दिनांक/समय/स्थान: 27-09-2025 02:18:52 तहसील : कानपुर सदर

यह उद्घरण खतौनी इलेक्ट्रॉनिक डिलीवरी सिस्टम द्वारा तैयार की गयी है तथा डाटा

मुद्रित कर्ता : SADAR REPORT तहसील : कानपुर सदर

मुद्रित दिनांक एवं समय: 27-09-2025 02:18:52

Not Applicable For Online Prints उपरोक्त उद्घरण खतौनी का वेरीफिकेशन

https://upbhulekh.gov.in Website पर जाकर अथवा QR Code Scan करके किया जा सकता है।





उद्धरण खतौनी



उद्धरण क्रमांक : 150316202509157

ग्राम क्रमांक : 150316 ग्राम का नाम (परगना) : सम्भरपुर(कानपुर सदर) तहसील : कानपुर सदर जनपद : कानपुर नगर फसली वर्ष : 1426-1431 (01 जुलाई, 2018 से 30 जून, 2024) भाग : 1 (1)खाता संख्या : 00119

श्रेणी : 1-क / भूमि जो संक्रमणीय भूमिधरों के अधिकार में हो।

खातेदार का विवरण		खातेदारी प्रारम्भ होने का विवरण		भूमि का विवरण		खातेदार का अंश		
खसरा/गाटा संख्या	(2) नाम/पिता-पति-संरक्षक-प्रबंधक का नाम / जाति कोड / आधार नं० (अन्तिम चार अंक) अथवा पैन नं० (6-9 स्थान के अंक) / पता / जन्मतिथि (अवयस्क हेतु)	(3) न्यायालय का नाम / कम्प्यूटरीकृत वाद संख्या अथवा आदेश संख्या / आदेश का दिनांक / जोत का आधार	(4) वर्ष	(5) गाटा (यूनीक कोड)	(6) गाटे का कुल क्षेत्रफल (हे.)	(7) हिस्से में	(8) क्षेत्रफल में (हे.)	(9) खातेदार द्वारा देय भू-राजस्व
222	1) भदई / दुलारे / नि.ग्राम 2) श्रीमती अनुराधा मेहरोत्रा / सुधीर कुमार मेहरोत्रा / नि.15/265 बी सिविल लाइन्स कानपुर नगर		1387फ.	222(1503160222000012)	0.0900			1.00

कुल गाटे- 1 कुल क्षेत्रफल- 0.0900 (हेक्टेयर) कुल भू-राजस्व - 1.00 रुपये कुल अंश का क्षेत्रफल - (0.0000)(हेक्टेयर)

नामान्तरण / परिवर्तन का विवरण		खारिज किया गया			दर्ज किया गया		
(10) न्यायालय का नाम / कम्प्यूटरीकृत वाद संख्या अथवा आदेश संख्या / आदेश का दिनांक / नामान्तरण का आधार / डिजिटल हस्ताक्षर नाम /	(11) नाम / पिता-पति-संरक्षक-प्रबंधक का नाम / जाति	(12) गाटे का खसरा नम्बर / यूनीक कोड	(13) क्षेत्रफल (हे.)	(14) नाम / पिता-पति-संरक्षक-प्रबंधक का नाम / जाति कोड / आधार नं० (अन्तिम	(15) गाटे का खसरा नम्बर / यूनीक कोड	(16) क्षेत्रफल (हे.)	

डिजिटल हस्ताक्षर दिनांक	कोड / आधार नं० (अन्तिम चार अंक) अथवा पैन नं० (6-9 स्थान के अंक) / पता / जन्मतिथि (अवयस्क हेतु)			चार अंक) अथवा पैन नं० (6-9 स्थान के अंक) / पता / जन्मतिथि (अवयस्क हेतु)		
1) राजस्व न्यायालय (नायब तहसीलदार) / T201803410108547 / 20-07-2018 / विक्रय / CHHAKKI LAL / 30-06-2023	1.1) श्रीमती अनुराधा मेहरोत्रा / सुधीर कुमार मेहरोत्रा / नि.15/265 बी सिविल लाइन्स कानपुर नगर (शेष क्षेत्रफल : 0.0000) 1.2) भदई / दुलारे / नि.ग्राम (शेष क्षेत्रफल : 0.0000)	222(1503160222000012)	1.1) 0.0000 1.2) 0.0000	1.1) अनुभव मेहरोत्रा / श्री सुधीर कुमार मेहरोत्रा एडवोकेट / म०नं० 15/265सी, सिविल लाइन्स कानपुर नगर	222(1503160222000012)	1.1) 0.0000

(17) भूमि के सम्बन्ध में विचाराधीन राजस्व वाद/वादों की कम्प्यूटरीकृत संख्या :

(18) बंधक/बंधक-मुक्त होने की स्थिति

(18.1) बंधक होने की स्थिति (संस्था अथवा बैंक का नाम/कोड/बंधक का दिनांक/धनराशि/आवेदन संख्या/खातेदार(पिता-पति-संरक्षक)) :

(18.2) बंधक-मुक्त होने की स्थिति (संस्था अथवा बैंक का नाम/कोड/बंधक-मुक्त का दिनांक/धनराशि/आवेदन संख्या/खातेदार(पिता-पति-संरक्षक)) :

(19) अभ्युक्ति :

पूर्व आदेशों का विवरण

1) 1426फ० आदेश न्यायालय नायब तहसीलदार (बिठूर) कानपुर नगर वाद सं०-805/18/टी201803410108547ता०फै० 20/07/2018, 30/11/2018 के अनुसार ग्राम सम्भरपुर की खतौनी वर्ष 1420-1425 फ० के खाता सं० 78 वर्तमान खाता सं० 119 की आ०सं० 222 रकवा 0.090हे० मा०गु० 60ख से विक्रेतागण श्रीमती अनुराधा मेहरोत्रा पत्नी श्री सुधीर कुमार मेहरोत्रा एडवोकेट निवासी म०नं० 15/265-बी, सिविल लाइन्स कानपुर नगर व श्री भदई पुत्र स्व० श्री दुलारे निवासी ग्राम धनऊपुरवा कानपुर नगर व खाता सं० 55 की आ०सं० 223 रकवा 0.090हे० का 1/7 भाग क्षेत्रफल 0.0129हे० कुल क्षेत्रफल 0.1029हे० मा०गु० 60ख से विक्रेतागण श्री टिकू, श्री सूरज, श्री अनिल व श्री सुमित पुत्रगण स्व० श्री रामऔतार निवासीगण ग्राम धनऊपुरवा कानपुर नगर का नाम पृथक करके पंजीकृत बैनामा दिनांक 11.04.2018 के आधार पर क्रेता अनुभव मेहरोत्रा पुत्र श्री सुधीर कुमार मेहरोत्रा एडवोकेट निवासी म०नं० 15/265सी, सिविल लाइन्स कानपुर नगर का नाम बतौर संक्रमणीय भूमिधर दर्ज हो। परवाना क्र० 1544/28/01/2019

Data Digitally Signed by: CHHAKKI LAL (REGISTRAR
KANUNGO)

दिनांक/समय/स्थान: 27-09-2025 02:17:11 तहसील : कानपुर सदर

यह उद्घरण खतौनी इलेक्ट्रॉनिक डिलीवरी सिस्टम द्वारा तैयार की गयी है तथा डाटा डिजीटल हस्ताक्षर द्वारा हस्ताक्षरित है।

मुद्रित कर्ता : SADAR REPORT तहसील : कानपुर सदर

मुद्रित दिनांक एवं समय: 27-09-2025 02:17:11

Not Applicable For Online Prints उपरोक्त उद्घरण खतौनी का वेरीफिकेशन

<https://upbhulekh.gov.in> Website पर जाकर अथवा QR Code Scan करके किया जा सकता है।





उद्धरण खतौनी



उद्धरण क्रमांक : 150316202509158

ग्राम क्रमांक : 150316 ग्राम का नाम (परगना) : सम्भरपुर(कानपुर सदर) तहसील : कानपुर सदर जनपद : कानपुर नगर फसली वर्ष : 1426-1431 (01 जुलाई, 2018 से 30 जून, 2024) भाग : 1 (1)खाता संख्या : 00055

श्रेणी : 1-क / भूमि जो संक्रमणीय भूमिधरों के अधिकार में हो।

खातेदार का विवरण		खातेदारी प्रारम्भ होने का विवरण		भूमि का विवरण		खातेदार का अंश		
खसरा/गाटा संख्या	(2) नाम/पिता-पति-संरक्षक-प्रबंधक का नाम / जाति कोड / आधार नं० (अन्तिम चार अंक) अथवा पैन नं० (6-9 स्थान के अंक) / पता / जन्मतिथि (अवयस्क हेतु)	(3) न्यायालय का नाम / कम्प्यूटरीकृत वाद संख्या अथवा आदेश संख्या / आदेश का दिनांक / जोत का आधार	(4) वर्ष	(5) गाटा (यूनीक कोड)	(6) गाटे का कुल क्षेत्रफल (हे.)	(7) हिस्से में	(8) क्षेत्रफल में (हे.)	(9) खातेदार द्वारा देय भू-राजस्व
223	1) छेदा लाल / राम आसरे / बैरी अकबर पुर बागर 2) रामचन्द्र / छेदालाल उर्फ छेदीलाल / नि.धनऊपुरवा कानपुर 3) टिकू / रामऔतार / नि.धनऊपुरवा कानपुर 4) अनिल / रामऔतार / नि.धनऊपुरवा कानपुर 5) श्रीमती अनुराधा मेहरोत्रा / सुधीर कुमार मेहरोत्रा / नि.15/265 बी सिविल लाइन्स कानपुर नगर 6) सूरज / स्व० रामऔतार / धनऊपुरवा म० ख्योरा कटरी 7) सुमित / स्व० रामऔतार / धनऊपुरवा		1387फ.	223(1503160223000012)	0.0900			0.90

म0 ख्योरा कटरी						
कुल गाटे- 1 कुल क्षेत्रफल- 0.0900 (हेक्टेयर) कुल भू-राजस्व - 0.90 रुपये कुल अंश का क्षेत्रफल - (0.0000)(हेक्टेयर)						
नामान्तरण / परिवर्तन का विवरण		खारिज किया गया			दर्ज किया गया	
(10)	(11)	(12)	(13)	(14)	(15)	(16)
न्यायालय का नाम / कम्प्यूटरीकृत वाद संख्या अथवा आदेश संख्या / आदेश का दिनांक / नामान्तरण का आधार / डिजिटल हस्ताक्षर नाम / डिजिटल हस्ताक्षर दिनांक	नाम / पिता-पति-संरक्षक-प्रबंधक का नाम / जाति कोड / आधार नं0 (अन्तिम चार अंक) अथवा पैन नं0 (6-9 स्थान के अंक) / पता / जन्मतिथि (अवयस्क हेतु)	गाटे का खसरा नम्बर / यूनीक कोड	क्षेत्रफल (हे.)	नाम / पिता-पति-संरक्षक-प्रबंधक का नाम / जाति कोड / आधार नं0 (अन्तिम चार अंक) अथवा पैन नं0 (6-9 स्थान के अंक) / पता / जन्मतिथि (अवयस्क हेतु)	गाटे का खसरा नम्बर / यूनीक कोड	क्षेत्रफल (हे.)
1) राजस्व न्यायालय (नायब तहसीलदार) / T201803410108547 / 20-07-2018 / विक्रय / CHHAKKI LAL / 30-06-2023	1.1) टिकू / रामऔतार / नि.धनऊपुरवा	223(1503160223000012)	1.1) 0.0000	1.1) अनुभव मेहरोत्रा / श्री सुधीर कुमार मेहरोत्रा	223(1503160223000012)	1.1) 0.0000
2) राजस्व न्यायालय (तहसीलदार) / T202303410108107 / 12-06-2023 / विक्रय / CHHAKKILAL / 13-07-2025	नि.धनऊपुरवा कानपुर (शेष क्षेत्रफल : 0.0000) 1.2) सूरज / स्व0 रामऔतार / धनऊपुरवा म0 ख्योरा कटरी (शेष क्षेत्रफल : 0.0000) 1.3) अनिल / रामऔतार / नि.धनऊपुरवा कानपुर (शेष		1.2) 0.0000 1.3) 0.0000 1.4) 0.0000 2.1) 0.0000	एडवोकेट / म0नं0 15/265सी, सिविल लाइन्स कानपुर नगर 2.1) सुधीर कुमार मेहरोत्रा एडवोकेट / स्व0 श्रीकृष्ण मेहरोत्रा / म0नं0 15/265सी सिविल लाइन्स कानपुर नगर		2.1) 0.0000

क्षेत्रफल : 0.0000)					
1.4) सुमित / स्व0 रामऔतार / धनऊपुरवा म0 खोरा कटरी (शेष क्षेत्रफल : 0.0000)					
2.1) रामचन्द्र / छेदालाल उर्फ छेदीलाल / नि.धनऊपुरवा कानपुर (शेष क्षेत्रफल : 0.0000)					

1) न्यायालय द्वारा डिक्री : 1432फ- राजस्व निरीक्षक बिठूर द्वारा पारित संशोधन आदेश दिनांक 20.07.2023 के अनुसार ग्राम सम्भरपुर परगना व तहसील सदर कानपुर नगर की खतौनी सन फसली 1426-1431 के खाता सं० 55 पर अंकित खातेदार छेदालाल पुत्र स्व० राम आसरे निवासी ग्राम बैरी अकबरपुर बांगर का नाम पृथक किया जावे तथा शेष प्रविष्टि यथावत रहेगी। परवाना क्र० 14960/02.08.2023 (डिजिटल हस्ताक्षर : CHHAKKILAL / 18-07-2025)

(17)भूमि के सम्बन्ध में विचाराधीन राजस्व वाद/वादों की कम्प्यूटरीकृत संख्या :



(18)बंधक/बंधक-मुक्त होने की स्थिति

(18.1)बंधक होने की स्थिति (संस्था अथवा बैंक का नाम/कोड/बंधक का दिनांक/धनराशि/आवेदन संख्या/खातेदार(पिता-पति-संरक्षक)) :

(18.2)बंधक-मुक्त होने की स्थिति (संस्था अथवा बैंक का नाम/कोड/बंधक-मुक्त का दिनांक/धनराशि/आवेदन संख्या/खातेदार(पिता-पति-संरक्षक)) :

(19)अभ्युक्ति :

पूर्व आदेशों का विवरण

Data Digitally Signed by:CHHAKKILAL(REVENUE INSPECTOR) दिनांक/समय/स्थान: 27-09-2025 02:18:02 तहसील : कानपुर सदर यह उद्घरण खतौनी इलेक्ट्रॉनिक डिलीवरी सिस्टम द्वारा तैयार की गयी है तथा डाटा डिजिटल हस्ताक्षर द्वारा हस्ताक्षरित है।	मुद्रित कर्ता : SADAR REPORT तहसील : कानपुर सदर मुद्रित दिनांक एवं समय: 27-09-2025 02:18:02 Not Applicable For Online Prints उपरोक्त उद्घरण खतौनी का वेरीफिकेशन https://upbhulekh.gov.in Website पर जाकर अथवा QR Code Scan करके किया जा सकता है।		
---	---	---	---



उद्धरण खतौनी



उद्धरण क्रमांक : 150316202509159

ग्राम क्रमांक : 150316 ग्राम का नाम (परगना) : सम्भरपुर(कानपुर सदर) तहसील : कानपुर सदर जनपद : कानपुर नगर फसली वर्ष : 1426-1431 (01 जुलाई, 2018 से 30 जून, 2024) भाग : 1 (1)खाता संख्या : 00009

श्रेणी : 1-क / भूमि जो संक्रमणीय भूमिधरों के अधिकार में हो।

खातेदार का विवरण		खातेदारी प्रारम्भ होने का विवरण		भूमि का विवरण		खातेदार का अंश		
खसरा/गाटा संख्या	(2) नाम/पिता-पति-संरक्षक-प्रबंधक का नाम / जाति कोड / आधार नं० (अन्तिम चार अंक) अथवा पैन नं० (6-9 स्थान के अंक) / पता / जन्मतिथि (अवयस्क हेतु)	(3) न्यायालय का नाम / कम्प्यूटरीकृत वाद संख्या अथवा आदेश संख्या / आदेश का दिनांक / जोत का आधार	(4) वर्ष	(5) गाटा (यूनीक कोड)	(6) गाटे का कुल क्षेत्रफल (हे.)	(7) हिस्से में	(8) क्षेत्रफल में (हे.)	(9) खातेदार द्वारा देय भू-राजस्व
224	1) अनुराधा मेहरोत्रा / सुधीर कुमार मेहरोत्रा एडवोकेट / नि.15/265बी सिविल लाइन्स कानपुर नगर		1416फं.	224(1503160224000012)	0.0890	1) 1/1	1) 0.0890	1.00
							0.0890	

कुल गाटे- 1 कुल क्षेत्रफल- 0.0890 (हेक्टेयर) कुल भू-राजस्व - 1.00 रुपये कुल अंश का क्षेत्रफल- (0.0890) (हेक्टेयर)

नामान्तरण / परिवर्तन का विवरण	खारिज किया गया			दर्ज किया गया		
(10) न्यायालय का नाम / कम्प्यूटरीकृत वाद संख्या अथवा आदेश संख्या / आदेश का दिनांक / नामान्तरण का आधार / डिजिटल हस्ताक्षर नाम / डिजिटल हस्ताक्षर दिनांक	(11) नाम / पिता-पति-संरक्षक-प्रबंधक का नाम / जाति कोड / आधार	(12) गाटे का खसरा नम्बर / यूनीक कोड	(13) क्षेत्रफल (हे.)	(14) नाम / पिता-पति-संरक्षक-प्रबंधक का नाम / जाति कोड / आधार नं० (अन्तिम चार अंक) अथवा पैन	(15) गाटे का खसरा नम्बर / यूनीक कोड	(16) क्षेत्रफल (हे.)

	नं० (अन्तिम चार अंक) अथवा पैन नं० (6-9 स्थान के अंक) / पता / जन्मतिथि (अवयस्क हेतु)			नं० (6-9 स्थान के अंक) / पता / जन्मतिथि (अवयस्क हेतु)		
		224(1503160224000012)			224(1503160224000012)	

(17) भूमि के सम्बन्ध में विचाराधीन राजस्व वाद/वादों की कम्प्यूटरीकृत संख्या :

(18) बंधक/बंधक-मुक्त होने की स्थिति

(18.1) बंधक होने की स्थिति (संस्था अथवा बैंक का नाम/कोड/बंधक का दिनांक/धनराशि/आवेदन संख्या/खातेदार(पिता-पति-संरक्षक)) :

(18.2) बंधक-मुक्त होने की स्थिति (संस्था अथवा बैंक का नाम/कोड/बंधक-मुक्त का दिनांक/धनराशि/आवेदन संख्या/खातेदार(पिता-पति-संरक्षक)) :

(19) अभ्युक्ति :

पूर्व आदेशों का विवरण

Data Digitally Signed by: PRADEEP KUMAR
NIGAM (REVENUE INSPECTOR)

दिनांक/समय/स्थान: 27-09-2025 02:18:21 तहसील : कानपुर सदर

यह उद्घरण खतौनी इलेक्ट्रॉनिक डिलीवरी सिस्टम द्वारा तैयार की गयी है तथा डाटा डिजिटल हस्ताक्षर द्वारा हस्ताक्षरित है।

मुद्रित कर्ता : SADAR REPORT तहसील : कानपुर सदर

मुद्रित दिनांक एवं समय: 27-09-2025 02:18:21

Not Applicable For Online Prints उपरोक्त उद्घरण खतौनी का वेरीफिकेशन
<https://upbhulekh.gov.in> Website पर जाकर अथवा QR Code Scan करके किया जा सकता है।

