

# उद्धरण खतौनी

उद्धरण क्रमांक : 109403202601298

ग्राम क्रमांक : 109403 ग्राम का नाम (परगना) : मौ. पुर तहसील : सहारनपुर जनपद : सहारनपुर फसली वर्ष : 1428-1433 (01 जुलाई, 2020 भाग : 1) खाता संख्या : 00063  
श्रेणी : 1-क / भूमि जो संक्रमणीय भूमिधरो के अधिकार में हो।

खातेदार का विवरण		खातेदारी प्रारम्भ होने का विवरण		भूमि का विवरण		खातेदार का अंश														
खसरा/गाटा संख्या	(2) नाम/पिता-पति-सरक्षक-प्रबंधक का नाम / जाति कोड / आधार नं० (अन्तिम चार अंक) अथवा पैन नं० (6-9 स्थान के अंक) / पता / जन्मतिथि (अवयस्क हेतु)	(3) न्यायालय का नाम / कम्प्यूटरीकृत वाद संख्या अथवा आदेश संख्या / आदेश का दिनांक / जोत का आधार	(4) वर्ष	(5) गाटा (यूनीक कोड)	(6) गाटे का कुल क्षेत्रफल (हे.)	(7) हिस्से में	(8) क्षेत्रफल में (हे.)	(9) खातेदार द्वारा देय भू-राजस्व												
5	1) सहारनपुर विकास प्राधिकरण सहारनपुर द्वारा अधिकृत पद / श्री कृष्ण चंद सक्सेना / 311/108 ए भीरापुर डी०ए०वी कातेज नीरापुर प्रयागराज उ०प्र० 2) राजस्व न्यायालय (नायब तहसीलदार) / T202509600110371 / 24-06-2025 / विक्रय वरासत	1) ऑनलाइन उत्तराधिकार / 2022013200702001978 / 15-07-2022 / वरासत 2) राजस्व न्यायालय (नायब तहसीलदार) / T202509600110371 / 24-06-2025 / विक्रय	पू० 370क	S(1094030005000012)0.4760	1)-	1) 0.4760	23.55													
कुल गाटे: 1 कुल क्षेत्रफल- 0.4760 (हेक्टेयर) कुल भू-राजस्व - 23.55 रुपये कुल अंश का क्षेत्रफल - (0.4760) हेक्टेयर								0.4760												
नामान्तरण / परिवर्तन का विवरण			खारिज किया गया			दर्ज किया गया														
(10) न्यायालय का नाम / कम्प्यूटरीकृत वाद संख्या अथवा आदेश संख्या / आदेश का दिनांक / नामान्तरण का आधार / डिजिटल हस्ताक्षर नाम / डिजिटल हस्ताक्षर दिनांक			(11) नाम / पिता-पति-सरक्षक-प्रबंधक का नाम / जाति कोड / आधार नं० (अन्तिम चार अंक) अथवा पैन नं० (6-9 स्थान के अंक) / पता / जन्मतिथि (अवयस्क हेतु)			(12) गाटे का खसरा नम्बर / यूनीक कोड			(13) क्षेत्रफल (हे.)			(14) नाम / पिता-पति-सरक्षक-प्रबंधक का नाम / जाति कोड / आधार नं० (अन्तिम चार अंक) अथवा पैन नं० (6-9 स्थान के अंक) / पता / जन्मतिथि (अवयस्क हेतु)			(15) गाटे का खसरा नम्बर / यूनीक कोड			(16) क्षेत्रफल (हे.)		



1) ऑनलाइन उत्तराधिकार / 2022/13200702001978 / 15-07-2022 / वारासत / MANNOJ KUMAR SHARMA / 16-01-2024 2) राजस्व न्यायालय (नाथब लहसूलदार) / T202509600110371 / 24-06-2025 / विक्रय / HARIOM / 29-06-2025	L.1) नन्दलाल / हिरवा / नि. ग्राम (शेष क्षेत्रफल : 0.00000) 2.1) चोम्पा पत्नी / नंदलाल / मोहम्मदपुर बहलोलपुर (शेष क्षेत्रफल : 0.00000) 2.2) अनिल कुमार / नंदलाल / मोहम्मदपुर बहलोलपुर (शेष क्षेत्रफल : 0.00000) 2.3) पंकज कुमार / नंदलाल / मोहम्मदपुर बहलोलपुर (शेष क्षेत्रफल : 0.00000) 2.4) अमन कुमार / नंदलाल / मोहम्मदपुर बहलोलपुर (शेष क्षेत्रफल : 0.00000)	5(1094030005000012)	L.1) 0.4760 2.1) 0.1190 2.2) 0.1190 2.3) 0.1190 2.4) 0.1190	L.1) चोम्पा पत्नी / नंदलाल / मोहम्मदपुर बहलोलपुर 1.2) अनिल कुमार / नंदलाल / मोहम्मदपुर बहलोलपुर 1.3) पंकज कुमार / नंदलाल / मोहम्मदपुर बहलोलपुर 1.4) अमन कुमार / नंदलाल / मोहम्मदपुर बहलोलपुर 2.1) सहरनपुर विकास प्राधिकरण सहरनपुर द्वारा अधिकृत पद / श्री कृष्ण चंद सक्सेना / 311/108 ए मीरापुर डी०ए०वी कालेज मीरापुर प्रयागराज 30250	5(1094030005000012)	L.1) 0.1190 1.2) 0.1190 1.3) 0.1190 1.4) 0.1190 2.1) 0.4760
(17) भूमि के सम्बन्ध में विचाराधीन राजस्व वाद/वादों की कम्प्यूटरीकृत संख्या :						
(18) बंधक/बंधक-मुक्त होने की स्थिति						
(18.1) बंधक होने की स्थिति (संस्था अथवा बैंक का नाम/कोड/बंधक का दिनांक/धनराशि/आवेदन संख्या/खातेदार(पिता-पति-संरक्षक)) :						
(18.2) बंधक-मुक्त होने की स्थिति (संस्था अथवा बैंक का नाम/कोड/बंधक-मुक्त का दिनांक/धनराशि/आवेदन संख्या/खातेदार(पिता-पति-संरक्षक)) :						
(19) अभ्युक्ति :						
1) यूको बैंक अम्बाला रोड स0पुर से नन्दलाल पु0 हिरवा ने 3000000 लोन लिपा ह0र0क0 31.10.19 (डिजिटल हस्ताक्षर: PARTH SHARMA / 24-12-2020) पूर्व आदेशों का विवरण 1) 1430फ आदेश रा0नि0पठानपुरा वाद सं0 2022913200702001978/15.7.2022 द्वारा आर0सी0 9ख में आदेश हुआ कि मुक्त नंदलाल के स्थान पर चोम्पा पत्नी नंदलाल व अनिल कुमार व पंकज कुमार व अमन कुमार पुत्रगण नंदलाल निवासीगण मोहम्मदपुर बहलोलपुर के नाम बतौर वारिस दर्ज होते ह0र0क0 18.7.2022						



Data Digitally Signed by: MANOJ KUMAR SHARMA/RAJSAV  
 NIRIKSHAKI  
 दिनांक/समय/वर्ष: 08-01-2026 03:27:15 बरौण: सगरपुर  
 यह दस्तावेज़ डिजिटल हस्ताक्षर का है।

प्रति कर्ता: ADESH KUMAR शर्मा: सगरपुर  
 प्रेषित दिनांक: 08-01-2026 03:27:15  
 Not-Appliable For Online Prises उपरोक्त दस्तावेज़ का  
 वेबसाइट <https://epkhukh.gov.in> वेबसाइट पर जाकर अपने QR Code  
 स्कैन करके जांचा जा सकता है।



# उद्धरण खतौनी

उद्धरण क्रमांक : 109403202601299

ग्राम क्रमांक : 109403 ग्राम का नाम (परगना) : मौ.पुर तहसील : सहारनपुर जनपद : सहारनपुर फसली वर्ष : 1428-1433 (01 जुलाई, 2020) भाग : (1) खाता संख्या : 00055  
 बहलोलपुर(सहारनपुर) सहारनपुर  
 श्रेणी : 1-क / भूमि जो संक्रमणीय भूमिधरो के अधिकार में हो।

खातेदार का विवरण		खातेदारी प्रारम्भ होने का विवरण		भूमि का विवरण		खातेदार का अंश		
खसरा/गाटा संख्या	(2) नाम/पिता-पति-संरक्षक-प्रबंधक का नाम / जाति कोड / आधार नं० (अन्तिम चार अंक) अथवा पैन नं० (6-9 स्थान के अंक) / पता / जन्मतिथि (अवयस्क हेतु)	(3) न्यायालय का नाम / कम्प्यूटरीकृत वाद संख्या अथवा आदेश संख्या / आदेश का दिनांक / जोत का आधार	(4) वर्ष	(5) गाटा (यूनीक कोड)	(6) गाटे का कुल क्षेत्रफल (हे.)	(7) हिस्से में	(8) क्षेत्रफल में (हे.)	(9) खातेदार द्वारा देय भू-राजस्व
23	1) सहारनपुर विकास प्राधिकरण सहारनपुर द्वारा अधिकृत पद / श्री कृष्ण चंद सक्सेना / 311/108 ए मीरापुर डीएण0बी कालेज मीरापुर ध्यानराज उ०प्र० 2) सहारनपुर विकास प्राधिकरण सहारनपुर द्वारा अधिकृत पदाधिकारी/प्रतिनिधि अशीष सक्सेना / अवर अभियन्ता (सहारनपुर विकास प्राधिकरण) पुत्र कृष्णचन्द / 311/108 ए मीरापुर डी ए बी कालेज मीरापुर ध्यानराज	1) राजस्व न्यायालय (नाथब बहसीलदार) / T202509600110375 / 24-06-2025 / विक्रय 2) राजस्व न्यायालय (तहसीलदार) / T202509600112909 / 24-07-2025 / विक्रय	1395 फ	23(1094030023000012)	0.3840	1)- 2)-	1) 0.1920 2) 0.1920	18.95
कुल गाटे-1 कुल क्षेत्रफल-0.3840 (हेक्टेयर)		कुल भू-राजस्व - 18.95 रुपये		कुल अंश का क्षेत्रफल - (0.3840)(हेक्टेयर)		0.3840		
<b>नामान्तरण / परिवर्तन का विवरण</b>		<b>खारिज किया गया</b>				<b>दर्ज किया गया</b>		
(10) न्यायालय का नाम / कम्प्यूटरीकृत वाद संख्या अथवा आदेश संख्या / आदेश का दिनांक / नामान्तरण का आधार /	(11) नाम / पिता-पति-संरक्षक-प्रबंधक का नाम	(12) गाटे का खसरा नम्बर / यूनीक कोड	(13) क्षेत्रफल (हे.)	(14) नाम / पिता-पति-संरक्षक-प्रबंधक का नाम / जाति कोड /	(15) गाटे का खसरा नम्बर / यूनीक कोड	(16) क्षेत्रफल (हे.)		



डिजिटल हस्ताक्षर नाम / डिजिटल  
हस्ताक्षर दिनांक

डिजिटल हस्ताक्षर नाम / डिजिटल हस्ताक्षर दिनांक	/ जति कोड / आधार नं० (अन्तिम चार अंक) अथवा पैन नं० (6-9 स्थान के अंक) / पता / जन्मतिथि (अवयस्क हेतु)	आधार नं० (अन्तिम चार अंक) अथवा पैन नं० (6-9 स्थान के अंक) / पता / जन्मतिथि (अवयस्क हेतु)			
1) राजस्व न्यायालय (नाथब तहसीलदार) / T202509600110375 / 24-06-2025 / विक्रय / HARIOM / 29-06-2025 2) राजस्व न्यायालय (तहसीलदार) / T202509600112909 / 24-07-2025 / विक्रय / HARIOM / 08-08-2025	1.1) दिलशाद / शरीफ / नि. चुनहेटीगाडा (शेष क्षेत्रफल : 0.00000) 1.2) इरफान / शरीफ / नि. चुनहेटीगाडा (शेष क्षेत्रफल : 0.00000) 1.3) इरशाद / शरीफ / नि. चुनहेटीगाडा (शेष क्षेत्रफल : 0.00000) 1.4) नौशाद / शरीफ / नि. चुनहेटीगाडा शेष क्षेत्रफल : 0.00000 2.1) मौजाहिर / हकीम अब्दुर्हमान / चुनहेटीगाडा (शेष क्षेत्रफल : 0.00000)	1.1) 23(1094030023000012) 1.1) 0.0480 1.2) 0.0480 1.3) 0.0480 1.4) 0.0480 2.1) 0.1920	1.1) सहरानपुर विकास प्राधिकरण सहरानपुर द्वारा अधिकृत पद / श्री कृष्ण चंद सक्सेना / 311/108 ए मीरापुर डी०ए०बी कार्लेज मीरापुर प्रधानराज 30प्र० 2.1) सहरानपुर विकास प्राधिकरण सहरानपुर द्वारा अधिकृत पदाधिकारी/प्रतिनिधि अशीष सक्सेना / अवर अभियन्ता (सहरानपुर विकास प्राधिकरण) पुत्र कृष्णचन्द / 311/108 ए मीरापुर डी ए वी कार्लेज मीरापुर प्रधानराज	23(1094030023000012)	1.1) 0.1920 2.1) 0.1920



(17) भूमि के सम्बन्ध में विचाराधीन राजस्व वाद/वादों की कम्प्यूटरीकृत संख्या :

(18) बंधक/बंधक-मुक्त होने की स्थिति

(18.1) बंधक होने की स्थिति (संस्था अथवा बैंक का नाम/कोड/बंधक का दिनांक/धनराशि/आवेदन संख्या/खातेदार(पिता-पति-संरक्षक)) :

(18.2) बंधक-मुक्त होने की स्थिति (संस्था अथवा बैंक का नाम/कोड/बंधक-मुक्त का दिनांक/धनराशि/आवेदन संख्या/खातेदार(पिता-पति-संरक्षक)) :

**(19) अभ्युक्ति :**

- 1) पी.एन.बी. मल्हीपुर से इरशाद ऊर्फ मौ. इरशाद पुत्र शरीफ ने 122000/-रुपय लिया है। ह.र.का /02.9.2022 (डिजिटल हस्ताक्षर: MANOJ KUMAR SHARMA / 06-09-2022)
- 2) PNBमल्हीपुर से इरशाद पुत्रशरीफ ने जो 105000, 150000 का लोन लिया था वह अदा कर दिया है ह0र0का0 23.6.2022 (डिजिटल हस्ताक्षर: MANOJ KUMAR SHARMA / 24-06-2022)
- 3) स्टेट बैंक आफ पटियाला चुनहेटीगाडा से नौशाद पुत्रशरीफ अहमद ने 148000/-लोन लिया ह0र0का0 5.5.16 (डिजिटल हस्ताक्षर: PARTH SHARMA / 24-12-2020)
- 4) PNBमल्हीपुर से इरशाद पुत्रशरीफ ने 105000/-लोन लिया ह0र0का0 9.3.12. (डिजिटल हस्ताक्षर: PARTH SHARMA / 24-12-2020)
- 5) पीएनबी मल्हीपुर से इरशाद पुत्र शरीफ ने 150000 लोन लिया ह0र0का0 18.2.17 (डिजिटल हस्ताक्षर: PARTH SHARMA / 24-12-2020)
- 6) स्टेट बैंक आफ पटियाला चुनहेटीगाडा से दिलशाद पुत्रशरीफ ने 116000/- लोन लिया ह0र0का0 19.2.15 (डिजिटल हस्ताक्षर: PARTH SHARMA / 24-12-2020)
- 7) स्टेट बैंक आफ पटियाला चुनहेटीगाडा से इरफान पुत्र शरीफ ने 222000 लोन लिया ह0र0का0 7.2.17 (डिजिटल हस्ताक्षर: PARTH SHARMA / 24-12-2020)

**पूर्व आदेशों का विवरण**

<p>Data Digitally Signed by: दिनांक/समय/स्थान: 08-01-2026 03:27:48 लखनौ : सहरनपुर यह उद्घरण यतीनी इलेक्ट्रॉनिक डिजिटल सिस्टम द्वारा किया गी गयी है तथा जारा डिजिटल हस्ताक्षर द्वारा हस्ताक्षरित है।</p>	<p>मुद्रित कर्ता : ABDESH KUMAR लखनौ : सहरनपुर मुद्रित दिनांक एवं समय: 08-01-2026 03:27:48 Not Applicable For Online Prints उस्ताक्षर उद्घरण यतीनी का वैधिकरण https://pnbharyana.gov.in Website पर लॉकर अथवा QR Code Scan करके किया या सत्यापन है।</p>	
---	--	---


# उद्धरण खतौनी

उद्धरण क्रमांक : 1094032026013000

ग्राम क्रमांक : 109403 ग्राम का नाम (परगना) : मौ.पुर तहसील : सहारनपुर जनपद : सहारनपुर फसली वर्ष : 1428-1433 (01 जुलाई, 2020 भाग (1) खाता संख्या : 00157  
 बहलोलपुर (सहारनपुर) से 30 जून, 2026) : 1

श्रेणी : 1-क / भूमि जो संक्रमणीय भूमिधरो के अधिकार में हो।

खातेदार का विवरण		खातेदारी प्रारम्भ होने का विवरण		भूमि का विवरण		खातेदार का अंश		
खसरा/गाटा संख्या	(2) नाम/पिता-पति-संरक्षक-प्रबंधक का नाम / जाति कोड / आधार नं0 (अन्तिम चार अंक) अथवा पैन नं0 (6-9 स्थान के अंक) / पता / जन्मतिथि (अवयस्क हेतु)	(3) न्यायालय का नाम / कम्प्यूटरीकृत वाद संख्या अथवा आदेश संख्या / आदेश का दिनांक / जोत का आधार	(4) वर्ष	(5) गाटा (यूनीक कोड)	(6) गाटे का कुल क्षेत्रफल (हे.)	(7) हिस्से में	(8) क्षेत्रफल में (हे.)	(9) खातेदार द्वारा देय भू-राजस्व
12	1) श्रीमती गीता पुरी पत्नी / राकेश पुरी / विनय नगर दिल्ली रोड स0पुर 2) राकेश पुरी / यौरीबाला / विनय नगर दिल्ली रोड स0पुर 3) मौहम्मद साजिद / हकीम अब्दुल रहमान / चुन्हेटी गाडा		1395फ	12/1094030012000012	0.0950			4.70
कुल गाटे- 1 कुल क्षेत्रफल- 0.0950 (हेक्टेयर)		कुल भू-राजस्व - 4.70 रुपये	कुल अंश का क्षेत्रफल - (0.0000) (हेक्टेयर)					
नामान्तरण / परिवर्तन का विवरण		खारिज किया गया			दर्ज किया गया			
(10) न्यायालय का नाम / कम्प्यूटरीकृत वाद संख्या अथवा आदेश संख्या / आदेश का दिनांक / नामान्तरण का आधार / डिजिटल हस्ताक्षर नाम / डिजिटल हस्ताक्षर दिनांक	(11) नाम / पिता-पति-संरक्षक-प्रबंधक का नाम / जाति कोड / आधार नं0 (अन्तिम चार अंक) अथवा पैन	(12) गाटे का खसरा नम्बर / यूनीक कोड	(13) क्षेत्रफल (हे.)	(14) नाम / पिता-पति-संरक्षक-प्रबंधक का नाम / जाति कोड / आधार नं0 (अन्तिम चार अंक) अथवा पैन नं0 (6-9 स्थान के अंक) / पता /	(15) गाटे का खसरा नम्बर / यूनीक कोड	(16) क्षेत्रफल (हे.)		

नं० (6-9) स्थान के अंक) / पता / जन्मतिथि (अवयस्क हेतु)			जन्मतिथि (अवयस्क हेतु)	
1) राजस्व न्यायालय (नायब तहसीलदार) / T202509600110376 / 24-06-2025 / विक्रम / HARIOM / 02-07-2025 2) राजस्व न्यायालय (तहसीलदार) / T202509600112909 / 24-07-2025 / विक्रम / HARIOM / 08-08-2025	1.1) श्रीमती नीता पुरी पत्नी / राकेश पुरी / विनय नगर दिल्ली रोड सोनपुर (शेष क्षेत्रफल : 0.00000) 1.2) राकेश पुरी / योरीलाल / विनय नगर दिल्ली रोड सोनपुर (शेष क्षेत्रफल : 0.00000) 2.1) मौहम्मद साजिद / इकीम अब्दुल रहमान / चुनहेटी गाडा (शेष क्षेत्रफल : 0.00000)	1.1) 12(10940300120000012) 1.1) 0.00000 1.2) 0.00000 2.1) 0.00000	1.1) सहारनपुर विकास प्राधिकरण सहारनपुर द्वारा अधिकृत पदाधिकारी/प्रतिनिधि श्री आशीष सक्सेना / (अवर अभियन्ता / 311/108 ए मीरापुर डीएवी कालेज मीरापुर प्रयागराज उ0200 2.1) सहारनपुर विकास प्राधिकरण सहारनपुर द्वारा अधिकृत पदाधिकारी/प्रतिनिधि आशीष सक्सेना / (अवर अभियन्ता / 311/108 ए मीरापुर डी ए वी कालेज मीरापुर प्रयागराज	12(10940300120000012) 1.1) 0.00000 2.1) 0.00000 
(17) भूमि के सम्बन्ध में विचाराधीन राजस्व वाद/वादों की कम्प्यूटरीकृत संख्या :				
(18) बंधक/बंधक-मुक्त होने की स्थिति				
(18.1) बंधक होने की स्थिति (संस्था अथवा बैंक का नाम/कोड/बंधक का दिनांक/धनराशि/आवेदन संख्या/खातेदार(पिता-पति-संरक्षक)) :				
(18.2) बंधक-मुक्त होने की स्थिति (संस्था अथवा बैंक का नाम/कोड/बंधक-मुक्त का दिनांक/धनराशि/आवेदन संख्या/खातेदार(पिता-पति-संरक्षक)) :				
(19) अभ्युक्ति :				
पूर्व आदेशों का विवरण				
Data Digitally Signed by: दिनांक/समय/स्थान: 08-01-2026 03:28:11 तहसील : सहारनपुर यह उद्घरण खालीनी इलेक्ट्रॉनिक डिजिटल सिग्नेचर द्वारा किया गया है तथा डाटा डिजिटल हस्ताक्षर द्वारा हस्ताक्षरित है।		मुद्रित कर्ता : ADDESH KUMAR तहसील : सहारनपुर मुद्रित दिनांक एवं समय: 08-01-2026 03:28:11 Not Applicable For Online Petition उद्घरण खालीनी का वैधता के पुनः जांच/अभ्यास/अनुमति पर साकार अर्थात QR Code Scan करके किया जा सकता है।		


## उद्धरण खतौनी


उद्धरण क्रमांक : 109403202601301

ग्राम क्रमांक : 109403 ग्राम का नाम (परगना) : मो.पुर तहसील : सहरानपुर जनपद : सहरानपुर फसली वर्ष : 1428-1433 (01 जुलाई, 2020 भूमि (1)खाता संख्या : 00157

बड़तोलपुर (सहरानपुर) सहरानपुर सहरानपुर से 30 जून, 2026) : 1

श्रेणी : 1-क / भूमि जो संक्रमणीय भूमिधरो के अधिकार में हो।

खातेदार का विवरण		खातेदारी प्रारम्भ होने का विवरण		भूमि का विवरण		खातेदार का अंश		
खसरा/गाटा संख्या	(2) नाम/पिता-पति-संरक्षक-प्रबंधक का नाम / जाति कोड / आधार नं० (अन्तिम चार अंक) अथवा पैन नं० (6-9 स्थान के अंक) / पता / जन्मतिथि (अवयस्क हेतु)	(3) न्यायालय का नाम / कम्प्यूटरीकृत वाद संख्या अथवा आदेश संख्या / आदेश का दिनांक / जोत का आधार	(4) वर्ष	(5) गाटा (यूनीक कोड)	(6) गाटे का कुल क्षेत्रफल (हे.)	(7) हिस्से में	(8) क्षेत्रफल में (हे.)	(9) खातेदार द्वारा देय भू-राजस्व
13	1) श्रीमती गीता पुरी पत्नी / राकेश पुरी / विनय नगर दिल्ली रोड स0पुर 2) राकेश पुरी / शशीलाल / विनय नगर दिल्ली रोड स0पुर 3) मौहम्मद साजिद / रकीम अब्दुल रहमान / चुनहेटी गाडा		1395फ	13(1094030013000012)	0.0950			4.70
कुल गाटे : 1 कुल क्षेत्रफल - 0.0950 (हेक्टेयर) कुल भू-राजस्व - 4.70 रुपये कुल अंश का क्षेत्रफल - (0.00000) हेक्टेयर								
नामान्तरण / परिवर्तन का विवरण		खारिज किया गया		दर्ज किया गया				
(10) न्यायालय का नाम / कम्प्यूटरीकृत वाद संख्या अथवा आदेश संख्या / आदेश का दिनांक / नामान्तरण का आधार / डिजिटल हस्ताक्षर नाम / डिजिटल हस्ताक्षर दिनांक	(11) नाम / पिता-पति-संरक्षक-प्रबंधक का नाम / जाति कोड / आधार नं० (अन्तिम चार अंक) अथवा पैन	(12) गाटे का खसरा नम्बर / यूनीक कोड	(13) क्षेत्रफल (हे.)	(14) नाम / पिता-पति-संरक्षक-प्रबंधक का नाम / जाति कोड / आधार नं० (अन्तिम चार अंक) अथवा पैन नं० (6-9 स्थान के अंक) / पता /	(15) गाटे का खसरा नम्बर / यूनीक कोड	(16) क्षेत्रफल (हे.)		

1) राजस्व न्यायालय (ताहसीलदार) / T202509600112909 / 24-07-2025 / विक्रय / HARIOM / 08-08-2025	नं0 (6-9) स्थान के अंक) / पता / जन्मतिथि (अवयस्क हेतु)	1.1) मौहम्मद साजिद / हकीम अब्दुल रहमान / हुन्हेटी गाडा (शेष क्षेत्रफल : 0.00000)	13(10944030013000012) 1.1) 0.00000	1.1) सहरानपुर विकास प्राधिकरण सहरानपुर द्वारा अधिकृत पदाधिकारी/प्रतिनिधि अशीम सक्सेना / अवर अभियन्ता (सहरानपुर विकास प्राधिकरण) पुत्र कृष्णानन्द / 311/108 ए मीरापुर डी ए वी कालेज मीरापुर प्रायागराज	13(10944030013000012)	1.1) 0.00000
(17) भूमि के सम्बन्ध में विचाराधीन राजस्व वादा/वादों की कम्प्यूटरीकृत संख्या :						
(18) बंधक/बंधक-मुक्त होने की स्थिति						
(18.1) बंधक होने की स्थिति (संस्था अथवा बैंक का नाम/कोड/बंधक का दिनांक/धनराशि/आवेदन संख्या/खातेदार(पिता-पति-संरक्षक)) :						
(18.2) बंधक-मुक्त होने की स्थिति (संस्था अथवा बैंक का नाम/कोड/बंधक-मुक्त का दिनांक/धनराशि/आवेदन संख्या/खातेदार(पिता-पति-संरक्षक)) :						
(19) अभ्युक्ति :						
पूर्व आदेशों का विवरण						
Data Digitally Signed by: दिनांक/समय/स्थान: 08-01-2026 03:28:27 ताहसील : सहरानपुर यह उद्घरण चालूनी शैलैडिजिटल डिवाइसों किस्म द्वारा किया की गयी है एवं जारी डिजिटल एलएडर द्वारा प्रमाणित है।		मुद्रित कर्ता : ADDRESS KUMAR शहरीत : सहरानपुर मुद्रित दिनांक एवं समय: 08-01-2026 03:28:27 Net Application For Online Print उपरोक्त उद्घरण शहरीत का डिजिटल https://apnshaharipur.gov.in Website पर जाकर अपना QR Code Scan करके विचार जा सकता है।				

# उद्धरण खतौनी

उद्धरण क्रमांक : 109403202601302

ग्राम क्रमांक : ग्राम का नाम (परगना) : मौ.पुर तहसील : जनपद : फसली वर्ष : 1428-1433 (01 जुलाई, 2020 भाग (1) खाता संख्या : 109403 बहलोलपुर (सहारनपुर) सहारनपुर सहरनपुर से 30 जून, 2026) : 1 00021

श्रेणी : 1-क / भूमि जो संक्रमणीय भूमिधरो के अधिकार में हो।

खातेदार का विवरण		खातेदारी प्रारम्भ होने का विवरण		भूमि का विवरण		खातेदार का अंश		
खसरा/गाटा संख्या	(2) नाम/पिता-पति-संरक्षक-प्रबंधक का नाम / जाति कोड / आधार नं० (अन्तिम चार अंक) अथवा धैन नं० (6-9 स्थान के अंक) / पता / जन्मतिथि (अवयस्क हेतु)	(3) न्यायालय का नाम / कम्प्यूटरीकृत वाद संख्या अथवा आदेश संख्या / आदेश का दिनांक / जोत का आधार	(4) वर्ष	(5) गाटा (यूनीक कोड)	(6) गाटे का कुल क्षेत्रफल (हे.)	(7) हिस्से में	(8) क्षेत्रफल में (हे.)	(9) खातेदार द्वारा देय भू-राजस्व
27	1) कलेशो / वि.प्रकाश चन्द / नि.चुन्हिटी गाडा 2) राजेश कुमार / हुकमसिंह / नि.ग्राम 3) महारा देवी पत्नी / सेवाराज / नि०मवीखुर्द 4) कान्ती देवी पत्नी / धारा सिंह / नि०मवीखुर्द 5) मानवती पत्नी / पप्पन सिंह / नि०मवीखुर्द 6) श्रीमति सुशीला पत्नी / सुरेन्द्र कुमार / हनुमान नगर बेहट अड्डा सहरनपुर		1378फ	27(1094030027000012)	1.6160			78.90
कुल गाटे- 1 कुल क्षेत्रफल- 1.6160 (हेक्टेयर)		कुल भू-राजस्व - 78.90 रुपये	कुल अंश का क्षेत्रफल - (0.00000) (हेक्टेयर)					
<b>नामान्तरण / परिवर्तन का विवरण</b>		<b>खारिज किया गया</b>			<b>दर्ज किया गया</b>			
(10) न्यायालय का नाम / कम्प्यूटरीकृत वाद संख्या अथवा आदेश संख्या / आदेश का दिनांक / नामान्तरण का आधार /	(11) नाम / पिता-पति-संरक्षक-प्रबंधक का नाम / जाति कोड /	(12) गाटे का खसरा नम्बर / यूनीक कोड	(13) क्षेत्रफल (हे.)	(14) नाम / पिता-पति-संरक्षक-प्रबंधक का नाम / जाति कोड / आधार नं० (अन्तिम	(15) गाटे का खसरा नम्बर / यूनीक कोड	(16) क्षेत्रफल (हे.)		



**डिजिटल हस्ताक्षर नाम / डिजिटल  
हस्ताक्षर दिनांक**

	<b>आधार नं० (अन्तिम चार अंक) अथवा पैन नं० (6-9 स्थान के अंक) / पता / जन्मतिथि (अवयस्क हेतु)</b>			<b>चार अंक) अथवा पैन नं० (6-9 स्थान के अंक) / पता / जन्मतिथि (अवयस्क हेतु)</b>	
1) राजस्व न्यायालय (तहसीलदार) / T2022096600109133 / 12-05-2023 / विक्रय / MANNOJ KUMAR SHARMA / 16-01-2024 2) राजस्व न्यायालय (नायब तहसीलदार) / T2023096600105767 / 21-07-2023 / विक्रय / MANNOJ KUMAR SHARMA / 16-01-2024 3) राजस्व न्यायालय (नायब तहसीलदार) / T2025096600110377 / 24-06-2025 / विक्रय / HARIOM / 03-07-2025 4) अन्य / 458 / 28-08-2022 / दुरस्ती (संशोधन से) / HARIOM / 20-09-2025 5) राजस्व न्यायालय (तहसीलदार) / T2025096600117183 / 18-09-2025 / विक्रय / HARIOM / 29-10-2025	1.1) श्रीमति सुशीला पत्नी / सुरेन्द्र कुमार / हनुमान नगर बेहट अड्डा सहरनपुर (शेष क्षेत्रफल : 0.00000) 2.1) श्रीमति सुनिता पत्नी / श्री मान सिंह / चुनेहटी (शेष क्षेत्रफल : 0.00000) 3.1) श्री कंवर सैन / श्री छाड़ीना / महादेवपुरम कालोनी दिल्ली रोड सहरनपुर (शेष क्षेत्रफल : 0.00000) 4.1) राजेश कुमार / हुकमसिंह / नि.ग्राम (शेष क्षेत्रफल : 0.00000) 5.1) राजेश कुमार / हुकमसिंह / नि.ग्राम (शेष क्षेत्रफल : 0.00000)	27(109-403500270000012)	1.1) 0.00000 2.1) 0.00000 3.1) 0.00000 4.1) 0.00000 5.1) 0.00000	1.1) श्रीमति सुनिता पत्नी / श्री मान सिंह / चुनेहटी 2.1) श्री कंवर सैन / श्री छाड़ीना / महादेवपुरम कालोनी दिल्ली रोड सहरनपुर 3.1) सहरनपुर विकास प्राधिकरण सहरनपुर द्वारा अधिकृत पदाधिकारी/प्रतिनिधि श्री आशीष सक्सेना / (अवर अभियन्ता / 311/108 ए मीरापुर डी०ए०वी० कालेज मीरापुर प्रयागराज उ०ए० 4.1) राज कुमार / हुकमसिंह / नि.ग्राम 5.1) सहरनपुर विकास प्राधिकरण सहरनपुर / द्वारा अधिकृत पदाधिकारी/प्रतिनिधि आशीष सक्सेना / अवर अभियन्ता	27(109-403500270000012)



(17)भूमि के सम्बन्ध में विचाराधीन राजस्व वाद/वादों की कम्प्यूटरीकृत संख्या :

(18)बंधक/बंधक-मुक्त होने की स्थिति

(18.1)बंधक होने की स्थिति (संस्था अथवा बैंक का नाम/कोड/बंधक का दिनांक/धनराशि/आवेदन संख्या/खातेदार(पिता-पति-संरक्षक)) :

(18.2)बंधक-मुक्त होने की स्थिति (संस्था अथवा बैंक का नाम/कोड/बंधक-मुक्त का दिनांक/धनराशि/आवेदन संख्या/खातेदार(पिता-पति-संरक्षक)) :

(19)अभ्युक्ति :

- 1) पीएनबी मल्हीपुर से सुशीला पत्नी सुरेन्द्र कुमार ने 98000 लोन लिया था वह अदा कर दिया है।र.का/19.9.2022 (डिजिटल हस्ताक्षर: MANOJ KUMAR SHARMA / 20-09-2022)
- 2) पीएनबी मल्हीपुर से सुशीला पत्नी सुरेन्द्र कुमार ने 98000 लोन लिया ह0र0का10 23.2.2021 (डिजिटल हस्ताक्षर: RAMESH CHAND / 24-02-2021)
- 3) पीएनबी मल्हीपुर से केलाशो पत्नी प्रकाशचन्द ने 262000 का लोन लिया ह0र0का10 15.2.2020 (डिजिटल हस्ताक्षर: PARTH SHARMA / 24-12-2020)

**पूर्व आदेशों का विवरण**

- 1) 1430फ न्यायालय तहसीलदार स0पुर वाद सं0 T202209600109133/12.5.2023 में आदेश हुआ कि खसरा नम्बर 27/1.6160हे0 भागा0 0.1024हे0 मालगुजारी 78.90 रू0 सालाना से विक्रेता श्रीमति सुशीला पत्नी श्री सुरेन्द्र कुमार निवासी मोहल्ला हनुमान नगर बेहट अड्डा सहारनपुर का नाम खारिज होकर केता श्रीमति सुनिता पत्नी श्री मान सिंह निवासी ग्राम चुनेहटी गाडा परगना व तहसील व जिला सहारनपुर का नाम द्वारा विक्रय पत्र उन्हीं भौमिक अधिकारों के रूप में अंकित होवे। ह0र0का10 16.5.2023
- 2) 1431फ न्यायालय ना0त0सुलतानपुर वाद सं0 T202309600105767/21.7.2023 में आदेश हुआ कि खसरा नम्बर 27/1.6160हे0 भागा0 0.1024हे0 मालगुजारी 78.90 रू0 सालाना से विक्रेता श्रीमति सुनिता पत्नी श्री मान सिंह निवासी ग्राम चुनेटी गाडा परगना व तहसील व जिला सहारनपुर का नाम खारिज होकर केता श्री कंवर सैन पुत्र श्री छाडीना निवासी महादेवपुरम कालोनी दिल्ली रोड सहारनपुर का नाम द्वारा विक्रय पत्र उन्हीं भौमिक अधिकारों के रूप में अंकित होवे। ह0र0का10 3.8.2023

Data Digitally Signed by:

दिनांक:समय/स्थान: 08-01-2026 03:28:44 तहसील : सहारनपुर

यह उदरग खातेनी एलेक्ट्रॉनिक दिल्लीनरी सिस्टम द्वारा पैपर को भवी है तथा डाटा डिजिटल हस्ताक्षर द्वारा हस्ताक्षरित है।

मुद्रित कर्ता : ADRESH KUMAR तहसील : सहारनपुर

मुद्रित दिनांक एवं समय: 08-01-2026 03:28:44

Not Applicable For Online Process उपरोक्त उदरग खातेनी का वैधिकेशन <https://pashahubh.gov.in> Website पर जाकर जगल QR Code Scan करके किया जा सकता है।



## उद्धरण खतौनी

उद्धरण क्रमांक : 109403202601303

ग्राम क्रमांक : 109403 ग्राम का नाम (परगना) : मौ.पुर तहसील : जनपद : फसली वर्ष : 1428-1433 (01 जुलाई, 2020 भग्य (1) खाता संख्या : 00057  
 109403 बहलोलपुर(सहारनपुर) सहारनपुर सहारनपुर से 30 जून, 2026) : 1

श्रेणी : 1-क / भूमि जो संक्रमणीय भूमिधरो के अधिकार में हो।

खातेदार का विवरण		खातेदारी प्रारम्भ होने का विवरण		भूमि का विवरण		खातेदार का अंश			
खसरा/गाटा संख्या	(2) नाम/पिता-पति-संरक्षक-प्रबंधक का नाम / जाति कोड / आधार नं० (अन्तिम चार अंक) अथवा पैन नं० (6-9 स्थान के अंक) / पता / जन्मतिथि (अवयस्क हेतु)	(3) न्यायालय का नाम / कम्प्यूटरीकृत वाद संख्या अथवा आदेश संख्या / आदेश का दिनांक / जोत का आधार	(4) वर्ष	(5) गाटा (यूनीक कोड)	(6) गाटे का कुल क्षेत्रफल (हे.)	(7) हिस्से में	(8) क्षेत्रफल में (हे.)	(9) खातेदार द्वारा देय भू-राजस्व	
4	1) सहारनपुर विकास प्राधिकरण सहारनपुर द्वारा अधिकृत पद / श्री कृष्ण चंद सक्सेना / निवासी 311/108 ए मीरापुर डी0ए0बी0 कारोज मीरापुर प्रयागराज उ0प्र0	1) राजस्व न्यायालय (नाथब तहसीलदार) / T202509600110378 / 24-06-2025 / दिवस्य	1391फ	4(109403)000040000012) 0.2560	1) -	1) 0.2560	11.70		
कुल गाटे - 1 कुल क्षेत्रफल- 0.2560 (हेक्टेयर) कुल भू-राजस्व - 11.70 रुपये कुल अंश का क्षेत्रफल - ( 0.2560) हेक्टेयर								0.2560	
नामान्तरण / परिवर्तन का विवरण		खारिज किया गया		दर्ज किया गया					
(10) न्यायालय का नाम / कम्प्यूटरीकृत वाद संख्या अथवा आदेश संख्या / आदेश का दिनांक / नामान्तरण का आधार / डिजिटल हस्ताक्षर नाम / डिजिटल हस्ताक्षर दिनांक	(11) नाम / पिता-पति-संरक्षक-प्रबंधक का नाम / जाति कोड / आधार नं० (अन्तिम चार अंक) अथवा पैन नं० (6-9 स्थान के अंक) / पता /	(12) गाटे का खसरा नम्बर / यूनीक कोड	(13) क्षेत्रफल (हे.)	(14) नाम / पिता-पति-संरक्षक-प्रबंधक का नाम / जाति कोड / आधार नं० (अन्तिम चार अंक) अथवा पैन नं० (6-9 स्थान के अंक) / पता / जन्मतिथि (अवयस्क हेतु)	(15) गाटे का खसरा नम्बर / यूनीक कोड	(16) क्षेत्रफल (हे.)			



<p>(1) राजस्व न्यायालय (नायब तहसीलदार) / T202509600110378 / 24-06-2025 / विक्रय / HARIOM / 03-07-2025</p>	<p><b>जन्मतिथि (अवयस्क हेतु)</b></p> <p>1.1) धर्मपाल / मंगु / नि.ग्राम (शेष क्षेत्रकल : 0.00000)</p>	<p>4(1094030004000012)</p>	<p>1.1) 0.2560</p>	<p>1.1) सहारनपुर विकास प्राधिकरण सहारनपुर द्वारा अधिकृत पद / श्री कृष्ण चंद सक्सेना / निवासी 311/108 ए मीरापुर डी0ए0बी0 कालिब मीरापुर प्रधानराज उ0ए0</p>	<p>4(1094030004000012)</p> <p>1.1) 0.2560</p>
<p>(17) भूमि के सम्बन्ध में विचाराधीन राजस्व वाद/वादों की कम्प्यूटरीकृत संख्या :</p>					
<p>(18) बंधक/बंधक-मुक्त होने की स्थिति</p>					
<p>(18.1) बंधक होने की स्थिति (संस्था अथवा बैंक का नाम/कोड/बंधक का दिनांक/धनराशि/आवेदन संख्या/खातेदार(पिता-पति-संरक्षक)) :</p>					
<p>(18.2) बंधक-मुक्त होने की स्थिति (संस्था अथवा बैंक का नाम/कोड/बंधक-मुक्त का दिनांक/धनराशि/आवेदन संख्या/खातेदार(पिता-पति-संरक्षक)) :</p>					
<p>(19) अभ्युक्ति :</p>					
<p>1) पी.एन.बी. शेखपुरा कदीम से धर्मपाल पुत्र मंगू ने 435000/- का लोन लिया था वह अदा कर दिया गया है।ह.र.का/10.2.2021 (डिजिटल हस्ताक्षर: RAMESH CHAND / 11-02-2021)</p>					
<p>2) OBC शेखपुरा कदीम से धर्मपाल पुत्र मंगू ने 250000/- का लोन लिया ह0र0क10 7.1.11 . (डिजिटल हस्ताक्षर: PARTH SHARMA / 24-12-2020)</p>					
<p>3) OBC शेखपुरा कदीम से धर्मपाल पुत्र मंगू ने 435000/- का लोन लिया ह0र0क10 18.12.10 (डिजिटल हस्ताक्षर: PARTH SHARMA / 24-12-2020)</p>					
<p><b>पूर्व आदेशों का विवरण</b></p>					
<p>Data Digitally Signed by: RAMESH CHANDR I दिनांक/समय स्थान: 08-01-2026 03:29:00 तहसील : सहारनपुर था उतरण खतीनी इलेक्ट्रॉनिक डिजिटली सिग्नेचर द्वारा तैयार की गयी है तथा शाह डिजिटल हस्ताक्षर द्वारा हस्ताक्षरित है।</p>		<p>मुद्रित कर्ता : ADDESH KUMAR तहसील : सहारनपुर मुद्रित दिनांक एवं समय: 08-01-2026 03:29:00 Not Applicable For Online Prinicis उपरोक्ता उद्देश्य खतीनी का हेरिडिबलानुम बन्पु: //epbhidale.gpo.in Website पर जाकर अथवा QR Code Scan करके प्रिया जा सक्ती है।</p>			

## उद्धरण खतौनी

उद्धरण क्रमांक : 109403202601304

ग्राम क्रमांक : 109403 ग्राम का नाम (परगना) : मौ.पुर तहसील : सहारनपुर जनपद : फसली वर्ष : 1428-1433 (01 जुलाई, 2020 भाग (1) खाता संख्या : 00057  
 109403 बहलोलपुर (सहारनपुर) सहारनपुर सहारनपुर से 30 जून, 2026) : 1

श्रेणी : 1-क / भूमि जो संक्रमणीय भूमिधरो के अधिकार में हो।

खातेदार का विवरण		खातेदारी प्रारम्भ होने का विवरण		भूमि का विवरण		खातेदार का अंश		
खसरा/गाटा संख्या	(2) नाम/पिता-पति-संरक्षक-प्रबंधक का नाम / जाति कोड / आधार नं0 (अन्तिम चार अंक) अथवा पैन नं0 (6-9 स्थान के अंक) / पता / जन्मतिथि (अवयस्क हेतु)	(3) न्यायालय का नाम / कम्प्यूटरीकृत वाद संख्या अथवा आदेश संख्या / जात का आधार	(4) वर्ष	(5) गाटा (पूनीक कोड)	(6) गाटे का कुल क्षेत्रफल (हे.)	(7) हिस्से में	(8) क्षेत्रफल में (हे.)	(9) खातेदार द्वारा देय भू-राजस्व
3म	1) सहारनपुर विकास प्राधिकरण सहारनपुर द्वारा अधिकृत घद / श्री कृष्ण चंद सक्सेना / निवासी 311/108 ए मीरापुर डी0ए0वी0 कालेज मीरापुर प्रयागराज उ0प्र0	1) राजस्व न्यायालय (नायब तहसीलदार) / T202509600110378 / 24-06-2025 / विक्रय	1390फ	3म (10940300003200112)	23100	1)-	1) 23100	105.70
कुल गाटे- 1	कुल क्षेत्रफल- 2.3100 (हेक्टेयर)	कुल भू-राजस्व - 105.70 रुपये	कुल अंश का क्षेत्रफल - (2.3100) (हेक्टेयर)				2.3100	

## नामान्तरण / परिवर्तन का विवरण

## खारिज किया गया

## दर्ज किया गया

(10)  
न्यायालय का नाम / कम्प्यूटरीकृत वाद संख्या अथवा आदेश संख्या / आदेश का दिनांक / नामान्तरण का आधार / डिजिटल हस्ताक्षर नाम / डिजिटल हस्ताक्षर दिनांक

(11)  
नाम / पिता-पति-संरक्षक-प्रबंधक का नाम / जाति कोड / आधार नं0 (अन्तिम चार अंक) अथवा पैन नं0 (6-9 स्थान

(12)  
गाटे का खसरा नम्बर / पूनीक कोड

(13)  
क्षेत्रफल (हे.)

(14)  
नाम / पिता-पति-संरक्षक-प्रबंधक का नाम / जाति कोड / आधार नं0 (अन्तिम चार अंक) अथवा पैन नं0 (6-9 स्थान के अंक) / पता /

(15)  
गाटे का खसरा नम्बर / पूनीक कोड

(16)  
क्षेत्रफल (हे.)



के अंक) / पता / जन्मतिथि (अवयस्क हेतु)	जन्मतिथि (अवयस्क हेतु)
1) राजस्व न्यायालय (नायब लहसीलदार) / T202509600110378 / 24-06-2025 / विक्रम / HARIONM / 03-07-2025	1.1) धर्मपाल / मंगू / नि.ग्राम (शेष क्षेत्रफल : 0.00000)
	3मं(1094030003200112) 1.1) 2.3100
	1.1) सहरनपुर विकास प्राधिकरण सहरनपुर द्वारा अधिकृत पद / श्री कृष्ण चंद सर्वसेना / निवासी 31/7/08 ए मीरापुर डी0ए0वी0 कार्लेज मीरापुर प्रयागराज 00प्र0
	3मं(1094030003200112) 1.1) 2.3100

(17) भूमि के सम्बन्ध में विचाराधीन राजस्व वाद/वादों की कम्प्यूटरीकृत संख्या :

(18) बंधक/बंधक-मुक्त होने की स्थिति

(18.1) बंधक होने की स्थिति (संस्था अथवा बैंक का नाम/कोड/बंधक का दिनांक/धनराशि/आवेदन संख्या/खातेदार(पिता-पति-संरक्षक)) :

(18.2) बंधक-मुक्त होने की स्थिति (संस्था अथवा बैंक का नाम/कोड/बंधक-मुक्त का दिनांक/धनराशि/आवेदन संख्या/खातेदार(पिता-पति-संरक्षक)) :

(19) अभ्युक्ति :

- 1) पी.एन.बी.शेखपुरा कदीम से धर्मपाल पुत्र मंगू ने 435000/- का लोन लिया था वह अदा कर दिया गया है। ह.र.का./10.2.2021 (डिजिटल हस्ताक्षर: RAMESH CHAND / 11-02-2021)
- 2) OBC शेखपुरा कदीम से धर्मपाल पुत्र मंगू ने 250000/- का लोन लिया ह0र0का0 7.1.11 . (डिजिटल हस्ताक्षर: PARTH SHARMA / 24-12-2020)
- 3) OBC शेखपुरा कदीम से धर्मपाल पुत्र मंगू ने 435000/- का लोन लिया ह0र0का0 18.12.10 (डिजिटल हस्ताक्षर: PARTH SHARMA / 24-12-2020)

पूर्व आदेशों का विवरण

Data Digitally Signed by: RAMESH CHANDR D  
दिनांक/समय/स्थान: 08-01-2026 03:29:15 लहसील : सहरनपुर  
यह उत्पन्न खतीनी इलेक्ट्रॉनिक डिजिटल सिग्नेचर द्वारा दिए गए की गई है तथा डिजिटल हस्ताक्षर द्वारा हस्ताक्षरित है।

मुद्रित कर्ता : ANURAG KUMAR लहसील : सहरनपुर  
मुद्रित दिनांक एवं समय: 08-01-2026 03:29:15  
Not Applicable For Online Print। तपदेका उत्पन्न खतीनी का वेबसिकेकन  
<https://mptbselek.gov.in> Webssse पर जाकर अथवा QR Code Scan करके  
क्रिया या सकता है।




## उद्धरण खतौनी

उद्धरण क्रमांक : 109403202601305

ग्राम क्रमांक : ग्राम का नाम (परगना) : मौ.पुर तहसील : जनपद : फसली वर्ष : 1428-1433 (01 जुलाई, 2020 भाग (1) खाता संख्या : 109403 बहलोलपुर(सहारनपुर) सहारनपुर सहारनपुर से 30 जून, 2026) : 1 00080

श्रेणी : 1-क / भूमि जो संक्रमणीय भूमिधरो के अधिकार में हो।

खातेदार का विवरण		खातेदारी प्रारम्भ होने का विवरण		भूमि का विवरण		खातेदार का अंश		
(1)	(2)	(3)	(4)	(5)	(6)	(7)	(8)	(9)
खसरा/गाटा संख्या	नाम/पिता-पति-संरक्षक-प्रबंधक का नाम / जाति कोड / आधार नं० (अन्तिम चार अंक) अथवा पैन नं० (6-9 स्थान के अंक) / पता / जन्मतिथि (अवयस्क हेतु)	न्यायालय का नाम / कम्प्यूटरीकृत वाद संख्या अथवा आदेश का दिनांक / जोत का आधार	वर्ष	गाटा (पूनीक कोड)	गाटे का कुल क्षेत्रफल (हे.)	हिस्से में	क्षेत्रफल में (हे.)	खातेदार द्वारा देय भू-राजस्व
3म	1) मनोब कुमार / बदलूसाम / मौ०पुर बहलोलपुर 2) सहारनपुर विकास प्राधिकरण सहारनपुर द्वारा अधिकृत पदाधिकारी / प्रतिनिधि आशीष सक्सेना (अवर अभियन्ता / मौरपुर प्रयानराज	1) ऑर्नलाइन उत्तराधिकार / 2021913200702003105 / 06-09-2021 / बरासत 2) राजस्व न्यायालय (तहसीलदार) / T202509600117156 / 19-09-2025 / विक्रय	1390फ	3म (1094030003200212)	0.3480	1) - 2) -	1) 0.1160 2) 0.2320	16.00
कुल गाटे-1 कुल क्षेत्रफल-0.3480 (हिक्टेयर)		कुल भू-राजस्व - 16.00 रुपये	कुल अंश का क्षेत्रफल - (0.3480) हेक्टेयर					
नामान्तरण / परिवर्तन का विवरण		खारिज किया गया						
(10) न्यायालय का नाम / कम्प्यूटरीकृत वाद संख्या अथवा आदेश संख्या / आदेश का दिनांक / नामान्तरण का आधार / डिजिटल हस्ताक्षर नाम / डिजिटल हस्ताक्षर दिनांक		(11) नाम / पिता-पति-संरक्षक-प्रबंधक का नाम / जाति कोड / आधार नं०	(12) गाटे का खसरा नम्बर / पूनीक कोड	(13) क्षेत्रफल (हे.)	(14) नाम / पिता-पति-संरक्षक-प्रबंधक का नाम / जाति कोड / आधार नं० (अन्तिम चार अंक) अथवा पैन	(15) गाटे का खसरा नम्बर / पूनीक कोड	(16) क्षेत्रफल (हे.)	

नं० (6-9 स्थान के अंक) / पता / जन्मतिथि (अवयस्क हेतु)	जन्मतिथि (अवयस्क हेतु)
1) ऑनलाइन उत्तराधिकार / 2021913200702003105 / 06-09-2021 / बारासत / MANOJ KUMAR SHARMA / 16-01-2024 2) राजेश न्यायालय (तहसीलदार) / T202509600117156 / 19-09-2025 / विक्रम / HARJOM / 29-10-2025	1.1) बदलू / मंगू / नि.ग्राम (शेष क्षेत्रफल : 0.00000) 2.1) प्रमोद कुमार / बदलूराम / मौ०पुर बहलोलपुर (शेष क्षेत्रफल : 0.00000) 2.2) सरोज बाला फली / बदलूराम / मौ०पुर बहलोलपुर (शेष क्षेत्रफल : 0.00000)
3मं(10940300003200212) 1.1) 0.3480 2.1) 0.1160 2.2) 0.1160	1.1) प्रमोद कुमार / बदलूराम / मौ०पुर बहलोलपुर 1.2) सरोज बाला फली / बदलूराम / मौ०पुर बहलोलपुर 1.3) मनोज कुमार / बदलूराम / मौ०पुर बहलोलपुर 2.1) सहरनपुर विकास प्राधिकरण सहरनपुर द्वारा अधिकृत पदाधिकारी / प्रतिनिधि आशीष सक्सेना (अवर अभियन्ता / मीरापुर प्रयागराज
1.1) 0.1160 1.2) 0.1160 1.3) 0.1160 2.1) 0.2320	

**(17) भूमि के सम्बन्ध में विचाराधीन राजस्व वाद/वादों की कम्प्यूटीकृत संख्या :**

**(18) बंधक/बंधक-मुक्त होने की स्थिति**

**(18.1) बंधक होने की स्थिति (संस्था अथवा बैंक का नाम/कोड/बंधक का दिनांक/धनराशि/आवेदन संख्या/खातेदार(पिता-पति-संरक्षक)) :**

1) CANARA BANK / 6408 / 25-09-2024 / 3000000.00 / 13200702202400756408 / मनोज कुमार(बदलूराम), मनोज कुमार(बदलूराम)

2) CANARA BANK / 6408 / 25-09-2024 / 2800000.00 / 13200702202400766408 / मनोज कुमार(बदलूराम), मनोज कुमार(बदलूराम)

**(18.2) बंधक-मुक्त होने की स्थिति (संस्था अथवा बैंक का नाम/कोड/बंधक-मुक्त का दिनांक/धनराशि/आवेदन संख्या/खातेदार(पिता-पति-संरक्षक)) :**

**(19) अभ्युक्ति :**

1) PNB मल्हीपुर से बदलू पुत्र मंगू ने 1000000, 2000000 लोन लिया था अदा कर दिया है ह०र०का० 23.9.2024 (डिजिटल हस्ताक्षर: MANOJ KUMAR SHARMA / 24-09-2024)

2) PNB मल्हीपुर से बदलू पुत्र मंगू ने 2000000/- लोन लिया ह०र०का० 17.11.09 (डिजिटल हस्ताक्षर: PARTH SHARMA / 24-12-2020)

3) बदलूराम ने PNB मल्हीपुर से 1 लाख लोन लेकर भूमि बन्धक की है। ह०ले० 25/8.04 (डिजिटल हस्ताक्षर: PARTH SHARMA / 24-12-2020)



**पूर्व आदेशों का विवरण**

1) 1429फ आदेश सांनि0पटानपुरा वाद सं0 2021913200702003105/6.9.2021 द्वारा आर0सी0 9ख में आदेश हुआ कि मूलक बदलूराम के स्थान पर सरोज बाला पत्नी बदलूराम व मनोज कुमार व प्रमोद कुमार पुत्राण बदलूराम निवासीगण मौ0पुर बहलोलपुर के नाम बतौर वारिस दर्ज होवे ह0र0का0 8.9.2021

Data Digitally Signed by:

दिनांक/समय/स्थान: 08-01-2026 03:29:33 बरसीत : बहारनपुर

यह उदरण बतौनी दलीलद्वैतिक छितीवती शिल्पम द्वारा तैयार की गयी है तथा उक्त किर्तितरत प्रस्तावर तथा हस्ताक्षरित है।

मुद्रित कर्ता : ADESH KUMAR बरसीत : बहारनपुर

मुद्रित दिनांक एवं समय: 08-01-2026 03:29:33

Not Applicable For Online Printes उपरोक्त उदरण बतौनी का वैरिफिकेशन <https://mshahidli.gov.in> Website पर जाकर अपना QR Code Scan करके भिन्न जा सकता है।



## उद्धरण खतौनी

उद्धरण क्रमांक : 109403202601306

ग्राम क्रमांक : ग्राम का नाम (परगना) : मौ.पुर बहलोलपुर(सहारनपुर)  
 109403 वहासील : सहारनपुर जनपद : सहारनपुर फसली वर्ष : 1428-1433 (01 जुलाई, 2020) भाग : 1 खता संख्या :  
 श्रेणी : 1-क / भूमि जो संक्रमणीय भूमिधरो के अधिकार में हो। सहारनपुर से 30 जून, 2026) : 1 00154

खातेदार का विवरण		खातेदारी प्रारम्भ होने का विवरण		भूमि का विवरण		खातेदार का अंश			
खसरा/गाटा संख्या	(2) नाम/पिता-पति-संरक्षक-प्रबंधक का नाम / जाति कोड / आधार नं० (अन्तिम चार अंक) अथवा पैन नं० (6-9 स्थान के अंक) / पता / जन्मतिथि (अवयस्क हेतु)	(3) न्यायालय का नाम / कम्प्यूटीकृत वाद संख्या अथवा आदेश संख्या / आदेश का दिनांक / जोत का आधार	(4) वर्ष	(5) गाटा (यूनीक कोड)	(6) गाटे का कुल क्षेत्रफल (हे.)	(7) हिस्से में	(8) क्षेत्रफल में (हे.)	(9) खातेदार द्वारा देय भू-राजस्व	
2म	1) सहारनपुर विकास प्राधिकरण सहारनपुर द्वारा अधिकृत पद / कृष्ण चन्द्र सर्वेना / 311/108ए. मीरापुर, डी.ए.बी. कॉलेज मीरापुर प्रयागराज	1) ऑनलाइन उत्तराधिकार / 20249132007020006609 / 20-03-2024 / बराबर 2) राजस्व न्यायालय (तहसीलदार) / T2025096600117181 / 18-09-2025 / विक्रय	1392फ	2म(1094030002260212)	0.1740	1)-	0.1740	8.60	
कुल गाटे - 1	कुल क्षेत्रफल- 0.1740 (हेक्टेयर)	कुल भू-राजस्व - 8.60 रुपये	कुल अंश का क्षेत्रफल - (0.1740) (हेक्टेयर)				0.1740		
<b>नामान्तरण / परिवर्तन का विवरण</b>		<b>खारिज किया गया</b>		<b>दर्ज किया गया</b>					
(10) न्यायालय का नाम / कम्प्यूटीकृत वाद संख्या अथवा आदेश संख्या / आदेश का दिनांक / नामान्तरण का आधार / डिजिटल हस्ताक्षर नाम / डिजिटल हस्ताक्षर दिनांक	(11) नाम / पिता-पति-संरक्षक-प्रबंधक का नाम / जाति कोड / आधार नं० (अन्तिम चार अंक) अथवा पैन नं० (6-9 स्थान	(12) गाटे का खसरा नम्बर / यूनीक कोड	(13) क्षेत्रफल (हे.)	(14) नाम / पिता-पति-संरक्षक-प्रबंधक का नाम / जाति कोड / आधार नं० (अन्तिम चार अंक) अथवा पता /	(15) गाटे का खसरा नम्बर / यूनीक कोड	(16) क्षेत्रफल (हे.)			

के अंक) / पता / जन्मतिथि (अवयस्क हेतु)	जन्मतिथि (अवयस्क हेतु)	जन्मतिथि (अवयस्क हेतु)	जन्मतिथि (अवयस्क हेतु)
1) ऑनलाइन उत्तराधिकार / 20249132907020006099 / 20-03-2024 / बरसत / MANOJ KUMAR SHARMA / 27-03-2024 2) राजस्व न्यायालय (तहसीलदार) / T202509600117181 / 18-09-2025 / विक्रय / HARIOM / 08-10-2025	1.1) श्रीमति रतनी / करमसिंह / नि.ग्राम (शेष क्षेत्रफल : 0.00000) 2.1) इसमपाल / करम सिंह / ग्राम मौहम्मदपुर बहलोलपुर (शेष क्षेत्रफल : 0.00000) 2.2) गंगा राम / करम सिंह / ग्राम मौहम्मदपुर बहलोलपुर (शेष क्षेत्रफल : 0.00000) 2.3) मेमपाल / करम सिंह / ग्राम मौहम्मदपुर बहलोलपुर (शेष क्षेत्रफल : 0.00000)	1.1) इसमपाल / करम सिंह / ग्राम मौहम्मदपुर 2.1) बहलोलपुर 1.2) गंगा राम / करम सिंह / ग्राम मौहम्मदपुर बहलोलपुर 1.3) मेमपाल / करम सिंह / ग्राम मौहम्मदपुर बहलोलपुर 2.1) सतारनपुर विकास प्रधिकरण, सतारनपुर द्वारा अधिकृत पद / कृष्ण चन्द सक्सेना / 311/108ए, मीरापुर, डी.ए.डी. कॉलेज मीरापुर प्रयागराज	2म(10944030002200212) 1.1) 0.1740 2.1) 0.0580 2.2) 0.0580 2.3) 0.0580 1.1) 0.1740
<b>(17) भूमि के सम्बन्ध में विचाराधीन राजस्व वाद/वादों की कम्प्यूटरीकृत संख्या :</b>			
<b>(18) बंधक/बंधक-मुक्त होने की स्थिति</b>			
<b>(18.1) बंधक होने की स्थिति (संस्था अथवा बैंक का नाम/कोड/बंधक का दिनांक/धनराशि/आवेदन संख्या/खातेदार(पिता-पति-संरक्षक)) :</b>			
<b>(18.2) बंधक-मुक्त होने की स्थिति (संस्था अथवा बैंक का नाम/कोड/बंधक-मुक्त का दिनांक/धनराशि/आवेदन संख्या/खातेदार(पिता-पति-संरक्षक)) :</b>			
<b>(19) अभ्युक्ति :</b>			
<b>पूर्व आदेशों का विवरण</b>			
Data Digitally Signed by: PARTH SHARMA(RI OFFICE) दिनांक/समय/स्थान: 08-01-2026 03:29:57 तहसील : सतारनपुर यह उत्तरण अनौपचारिक डिजिटल सिग्नेचर द्वारा तैयार की गई है तथा काल डिजिटल इकाधर द्वारा प्रमाणित है।		मुद्रित कर्ता : ADESH KUMAR तहसील : सतारनपुर मुद्रित दिनांक एवं समय: 08-01-2026 03:29:57 Not Applicable For Online Printout उत्तरण सतीनी का वैधिकेशन <a href="https://uphalakh.gov.in">https://uphalakh.gov.in</a> Website पर आकर अपना QR Code Scan करके किमा जा सकता है।	



# उद्धरण खतौनी


उद्धरण क्रमांक : 109403202601307

ग्राम क्रमांक : 109403 ग्राम का नाम (परगना) : मौ.पुर तहसील : जनपद : फसली वर्ष : 1428-1433 (01 जुलाई, 2020 भाग (1) खाला संख्या : 00140  
 बहलोलपुर (सहारनपुर) सहारनपुर सहारनपुर से 30 जून, 2026) : 1

श्रेणी : 1-क / भूमि जो संक्रमणीय भूमिधरो के अधिकार में हो।

खातेदार का विवरण		खातेदारी प्रारम्भ होने का विवरण		भूमि का विवरण		खातेदार का अंश		
खसरा/गाटा संख्या	(2) नाम/पिता-पति-संरक्षक-प्रबंधक का नाम / जाति कोड / आधार नं० (अन्तिम चार अंक) अथवा पैन नं० (6-9 स्थान के अंक) / पता / जन्मतिथि (अवयस्क हेतु)	(3) न्यायालय का नाम / कम्प्यूटरीकृत वाद संख्या अथवा आदेश का दिनांक / जोत का आधार	(4) वर्ष	(5) गाटा (यूनीक कोड)	(6) गाटे का कुल क्षेत्रफल (हे.)	(7) हिस्से में	(8) क्षेत्रफल में (हे.)	(9) खातेदार द्वारा देय भू-राजस्व
2म	1) पूर्वम भूदानी पुत्री / वेदप्रकाश / आशा मॉडर्न विशालय सहारनपुर 2) मीनाक्षी पुत्री / वेदप्रकाश / आशा मॉडर्न विशालय सहारनपुर 3) रिक्त शर्मा / वेदप्रकाश / अशा मॉडर्न विशालय सहारनपुर 4) सहारनपुर विकास प्राधिकरण सहारनपुर द्वारा अधिकृत पद / कृष्णा चन्द सक्सेना / 311/108ए, मीरापुर, डी.ए.बी. कॉलेज मीरापुर प्रयागराज 5) सहारनपुर विकास प्राधिकरण सहारनपुर द्वारा अधिकृत पद / श्री कृष्णा चंद सक्सेना / 311/108 ए मीरापुर डी08ए0वी कॉलेज मीरापुर प्रयागराज उ0प्र0	1) ऑनलाइन उत्तराधिकार / 2021913200702000445 / 12-01-2021 / वरासत 2) ऑनलाइन उत्तराधिकार / 2021913200702002485 / 18-08-2021 / वरासत 3) ऑनलाइन उत्तराधिकार / 20249132400702000609 / 20-03-2024 / वरासत 4) राजस्व न्यायालय (नायब तहसीलदार) / T202509600110380 / 24-06-2025 / विक्रय 5) राजस्व न्यायालय (तहसीलदार) / T2021096001638 / 12-04-2021 / विक्रय 6) राजस्व न्यायालय (तहसीलदार) / T202509600117181 / 18-09-2025 / विक्रय	1392क	2म/1094030002200112/0.5260	1)- 2)- 3)- 4)- 5)-	1) 0.0036 2) 0.0037 3) 0.0037 4) 0.2520 5) 0.2650	25.95	
कुल गाटे- 1	कुल क्षेत्रफल- 0.5260 (हेक्टेयर)	कुल भू-राजस्व - 25.95 रुपये	कुल अंश का क्षेत्रफल - (0.5260) हेक्टेयर)				0.5260	



नामान्तरण / परिवर्तन का विवरण	खारिज किया गया			दर्ज किया गया		
(10) न्यायालय का नाम / कम्प्यूटरीकृत वाद संख्या अथवा आदेश संख्या / आदेश का दिनांक / नामान्तरण का आधार / डिजिटल हस्ताक्षर नाम / डिजिटल हस्ताक्षर दिनांक	(11) नाम / पिता-पति-संरक्षक-प्रबंधक का नाम / जाति कोड / आधार नं० (अन्तिम चार अंक) अथवा पैन नं० (6-9 स्थान के अंक) / पता / जन्मतिथि (अवयस्क हेतु)	(12) गाटे का खसरा नम्बर / यूनीक कोड	(13) क्षेत्रफल (हे.)	(14) नाम / पिता-पति-संरक्षक-प्रबंधक का नाम / जाति कोड / आधार नं० (अन्तिम चार अंक) अथवा पैन नं० (6-9 स्थान के अंक) / पता / जन्मतिथि (अवयस्क हेतु)	(15) गाटे का खसरा नम्बर / यूनीक कोड	(16) क्षेत्रफल (हे.)
1) ऑनलाइन उत्तराधिकार / 2021913200702000445 / 12-01-2021 / वरासत / MANOJ KUMAR SHARMA / 16-01-2024 2) ऑनलाइन उत्तराधिकार / 2021913200702002485 / 18-08-2021 / वरासत / MANOJ KUMAR SHARMA / 17-01-2024 3) ऑनलाइन उत्तराधिकार / 202249132007020006609 / 20-03-2024 / वरासत / MANOJ KUMAR SHARMA / 27-03-2024 4) राजस्व न्यायालय (नायब तहसीलदार) / T202509600110380 / 24-06-2025 / विक्रय / HARIOM / 29-06-2025 5) राजस्व न्यायालय (तहसीलदार) / T2021096001638 / 12-04-2021 / विक्रय / HARIOM / 26-09-2025 6) राजस्व न्यायालय (तहसीलदार) / T202509600117181 / 18-09-2025 / विक्रय / HARIOM / 08-10-2025	1.1) तेलूराम / मीरचन्द / जगहैता नजीब तहसील नकुड जिला स0पुर (शेष क्षेत्रफल : 0.00000) 2.1) वेदप्रकाश / खजीरचन्द / नि0प्रेमवाटिका स0पुर (शेष क्षेत्रफल : 0.00000) 3.1) श्रीमती रतनी चर्नी / करम सिंह / नि ग्राम (शेष क्षेत्रफल : 0.00000) 4.1) मीनाक्षी पुत्री / वेदप्रकाश / आशा मॉडर्न विद्यालय सहरानपुर (शेष क्षेत्रफल : 0.00377)	2म (1094030002200112) 1.1) 0.06530 2.1) 0.2740 3.1) 0.06530 4.1) 0.0876 4.2) 0.0877 4.3) 0.0877 5.1) 0.0385 5.2) 0.0157 5.3) 0.0159 5.4)	1.1) शकुन्तला पत्नी / तेलूराम / जगहैता नजीब 1.2) रामनाथ / तेलूराम / जगहैता नजीब 1.3) राजकुमार / तेलूराम / जगहैता नजीब 1.4) रजनीश कुमार / तेलूराम / जगहैता नजीब 2.1) मीनाक्षी पुत्री / वेदप्रकाश / आशा मॉडर्न विद्यालय सहरानपुर 2.2) पूनम भूटानी पुत्री / वेदप्रकाश / आशा मॉडर्न विद्यालय सहरानपुर 2.3) रिकू शर्मा / वेदप्रकाश / आशा मॉडर्न विद्यालय सहरानपुर 3.1) इसमपाल / करम सिंह / ग्राम मौहम्मदपुर	2म (1094030002200112)		1.1) 0.0157 1.2) 0.0159 1.3) 0.0157 1.4) 0.0157 2.1) 0.0913 2.2) 0.0913 2.3) 0.0914 3.1) 0.0210 3.2) 0.0210 3.3)

4.2) पूनम भूटानी पुत्री / वैदप्रकाश / आशा मार्टन विद्यालय सहारनपुर (शेष क्षेत्रफल : 0.0036)
4.3) रिकू शर्मा / वैदप्रकाश / आशा मार्टन विद्यालय सहारनपुर (शेष क्षेत्रफल : 0.0037)
5.1) गंगा राम / करम सिंह / नि. ग्राम (शेष क्षेत्रफल : 0.0245)
5.2) शकुन्तला पत्नी / तेलूराम / जगहेला नवीव (शेष क्षेत्रफल : 0.0000)
5.3) रामनाथ / तेलूराम / जगहेला नवीव (शेष क्षेत्रफल : 0.0000)
5.4) रजनीश कुमार / तेलूराम / जगहेला नवीव (शेष क्षेत्रफल : 0.0000)
5.5) गंगा राम / करम सिंह / ग्राम मौहम्मदपुर बहलोलपुर (शेष क्षेत्रफल : 0.0000)
6.1) गंगा राम / करम सिंह / नि. ग्राम (शेष क्षेत्रफल : 0.0000)

0.0157	बहलोलपुर
5.5)	3.2) गंगा राम / करम सिंह / ग्राम मौहम्मदपुर
0.0210	बहलोलपुर
6.1)	बहलोलपुर
0.0245	3.3) मिमपाल / करम सिंह / ग्राम मौहम्मदपुर
6.2)	बहलोलपुर
0.0630	बहलोलपुर
6.3)	4.1) सहारनपुर विकास प्राधिकरण सहारनपुर द्वारा
0.0157	अधिकृत पद / श्री कृष्ण चंद सर्वेसा / 311/108 ए
6.4)	मीरापुर डी०ए०वी कार्तेव
0.0210	मीरापुर प्रयागराज उ०प्र०
6.5)	मीरापुर प्रयागराज उ०प्र०
0.0210	मीरापुर प्रयागराज उ०प्र०
6.6)	5.1) रामगोपाल / वसींद्राम / रजौरी मार्टन हसनपुर चौकी सहारनपुर
0.1068	6.1) सहारनपुर विकास प्राधिकरण सहारनपुर द्वारा अधिकृत पद / कृष्ण चन्द सर्वेसा / 311/108ए, मीरापुर, डी.ए.वी. कार्तेव मीरापुर प्रयागराज

0.0210  
4.1)  
0.2630  
5.1)  
0.1068  
6.1)  
0.2520



6.2) इसमपाल / करम सिंह / नि.ग्राम (शेष क्षेत्रफल : 0.00000)
6.3) राजकुमार / तेलुराम / जगहेला नवीब (शेष क्षेत्रफल : 0.00000)
6.4) इसमपाल / करम सिंह / ग्राम मोहम्मदपुर बहलोलपुर (शेष क्षेत्रफल : 0.00000)
6.5) मेमपाल / करम सिंह / ग्राम मोहम्मदपुर बहलोलपुर (शेष क्षेत्रफल : 0.00000)
6.6) रामगोपाल / चसीदुराम / राजौरी गार्डन हसनपुर चौकी सवारनपुर (शेष क्षेत्रफल : 0.00000)



(17) भूमि के सम्बन्ध में विचाराधीन राजस्व वादा/वादों की कम्प्यूटरीकृत संख्या :

(18) बंधक/बंधक-मुक्त होने की स्थिति

(18.1) बंधक होने की स्थिति (संस्था अथवा बैंक का नाम/कोड/बंधक का दिनांक/धनराशि/आवेदन संख्या/खातेदार(पिता-पति-संरक्षक)) :

(18.2) बंधक-मुक्त होने की स्थिति (संस्था अथवा बैंक का नाम/कोड/बंधक-मुक्त का दिनांक/धनराशि/आवेदन संख्या/खातेदार(पिता-पति-संरक्षक)) :

(19) अभ्युक्ति :

- 1) 1428फ तहसीलदार स0पुर के आदेश दि0 13.4.2021 के अनुपालन में खाता सं0 140 से कर्म सिंह के नाम से ऋण की प्रविष्टि निरस्त होवे। ह0र0क10 13.4.2021 (डिजिटल हस्ताक्षर: RAMESH CHAND / 16-04-2021)
- 2) कर्म सिंह ने अपनी भूमि बैंक में बन्धक करके लोन लिया हे। ह0ले (डिजिटल हस्ताक्षर: PARTH SHARMA / 24-12-2020)

**पूर्व आदेशों का विवरण**

- 1) 1428फ आदेश रा0नि0पठानपुरा वाद सं0 2021913200702000445/12.1.2021 द्वारा आर0सी0 9ख में आदेश हुआ कि मृतक तेलूराम के स्थान पर शकुन्ता पत्नी तेलूराम व रामनाथ व राजकुमार व रजनीश कुमार पुत्रगण तेलूराम निवासीगण जगहेता नजीब का नाम बतौर वारिस दर्ज होवे ह0र0का0 12.1.2021
- 2) 1428फ न्यायालय तहसीलदार स0पुर वाद सं0 T2021096001638/12.4.2021 में आदेश हुआ कि खसरा नम्बर 2म/0.5260हे0 से भागानुसार 0.1068हे0 मालगुजारी 25.95 रूपये सालाना से विक्रेता गंगाराम पुत्र करम सिंह व श्रीमति शकुन्ता पत्नी तेलूराम व रामनाथ व रजनीश पुत्रगण तेलूराम निवासीगण ग्राम जगहेता नजीब तहसील नकुड जिला सहारनपुर के नाम खारिज होकर क्रेता रामगोपाल पुत्र घसीदराम निवासी राजौरी गार्डन हसनपुर चौकी सहारनपुर का नाम द्वारा विक्रय पर उन्हीं भौमिक अधिकारों के रूप में अंकित होवे। ह0र0का0 17.6.2021
- 3) 1429फ आदेश रा0नि0पठानपुरा वाद सं0 2021913200702002485/18.8.2021 द्वारा आर0सी0 9ख में आदेश हुआ कि मृतक वेदप्रकाश कतियाल के स्थान पर मीनाक्षी व पूनम भूटानी पुत्रीगण वेदप्रकाश कतियाल व रिकू शर्मा पुत्र वेदप्रकाश कतियाल निवासीगण आशा मार्टन विद्यालय सहारनपुर के नाम बतौर वारिस दर्ज होवे ह0र0का0 21.8.2021
- 4) 1429फ रा0नि0कोटा के आदेश दि0 6.9.2021 के अनुपालन में खाता सं0 140 पर रिकू शर्मा पुत्र वेदप्रकाश कतियाल के स्थान पर रिकू शर्मा पुत्री वेदप्रकाश कतियाल दुरूस्त दर्ज होवे ह0र0का0 15.9.2021

Data Digitally Signed by:

दिनांक/समय/स्थान: 08-01-2026 03:30:12 तहसील : सहारनपुर

यह उद्घरण खोजनी प्रौद्योगिकि डिजिटली सिग्नेचम द्वारा केपार की गयी है तथा झाला डिजिटल हस्ताक्षर द्वारा हस्ताक्षरित है।

मुद्रित कर्ता : ADRESH KUMAR तहसील : सहारनपुर

मुद्रित दिनांक एवं समय: 08-01-2026 03:30:12

Not Applicable For Online Transits उपरोक्त उद्घरण खोजनी का वैधिकियन  
https://apkhindiach.gov.in Website पर जाकर अपना QR Code Scan करके  
किमा ल संतता है।

## उद्धरण खतौनी


उद्धरण क्रमांक : 109403202601308

ग्राम क्रमांक : ग्राम का नाम (परगना) : मौ.पुर तहसील : जनपद : फसली वर्ष : 1428-1433 (01 जुलाई, 2020 भाग (1) खता संख्या : 109403 बहलोलपुर (सहारनपुर) सहारनपुर सहारनपुर से 30 जून, 2026) : 1 00046

श्रेणी : 1-क / भूमि जो संक्रमणीय भूमिधरों के अधिकार में हो।

खसरा/गाटा संख्या	(2) नाम/पिता-पति-संरक्षक-प्रबंधक का नाम / जाति कोड / आधार नं० (अन्तिम चार अंक) अथवा पैन नं० (6-9 स्थान के अंक) / पता / जन्मतिथि (अवयस्क हेतु)	(3) न्यायालय का नाम / कम्प्यूटरीकृत वाद संख्या अथवा आदेश संख्या / आदेश का दिनांक / जोत का आधार	(4) वर्ष	(5) गाटा (यूनीक कोड)	(6) गाटे का कुल क्षेत्रफल (हे.)	(7) हिस्से में	(8) क्षेत्रफल में (हे.)	(9) खातेदार का अंश खातेदार द्वारा देय भू-राजस्व
163/1	1) सहारनपुर विकास प्राधिकरण सहारनपुर द्वारा अधिकृत पदाधिकात्री/प्रतिनिधि अश्रीष सकसेना / (अनर अभियन्ता / 31/1/08 ए मीरापुर डी ए वी कार्लेज मीरापुर प्राथमस्व	1) राजस्व न्यायालय (तहसीलदार) / T202309600107437 / 13-09-2023 / विक्रय 2) राजस्व न्यायालय (तहसीलदार) / T202509600112894 / 24-07-2025 / विक्रय	1370फ	163/1(1094030163100112)	0.1180	1)-	1) 0.1180	5.40
कुल गाटे - 1	कुल क्षेत्रफल - 0.1180 (हेक्टेयर)	कुल भू-राजस्व - 5.40 रुपये	कुल अंश का क्षेत्रफल - (0.1180) (हेक्टेयर)				0.1180	
<b>नामान्तरण / परिवर्तन का विवरण</b>		<b>खारिज किया गया</b>		<b>दर्ज किया गया</b>				
(10) न्यायालय का नाम / कम्प्यूटरीकृत वाद संख्या अथवा आदेश संख्या / आदेश का दिनांक / नामान्तरण का आधार / डिजिटल हस्ताक्षर नाम / डिजिटल हस्ताक्षर दिनांक	(11) नाम / पिता-पति-संरक्षक-प्रबंधक का नाम / जाति कोड / आधार नं० (अन्तिम चार अंक)	(12) गाटे का खसरा नम्बर / यूनीक कोड	(13) क्षेत्रफल (हे.)	(14) नाम / पिता-पति-संरक्षक-प्रबंधक का नाम / जाति कोड / आधार नं० (अन्तिम चार अंक) अथवा पैन नं० (6-9 स्थान के अंक) / पता /	(15) गाटे का खसरा नम्बर / यूनीक कोड	(16) क्षेत्रफल (हे.)		



अथवा पैन नं० (6-9 स्थान के अंक) / पता / जन्मतिथि (अवयस्क हेतु)	जन्मतिथि (अवयस्क हेतु)
1) राजस्व न्यायालय (तहसीलदार) / T202309600107437 / 13-09-2023 / विक्रय / MANOJ KUMAR SHARMA / 16-01-2024 2) राजस्व न्यायालय (तहसीलदार) / T202509600112894 / 24-07-2025 / विक्रय / HARIOM / 08-08-2025	1.1) ताराचन्द / भरता / नि. ग्राम (शेष क्षेत्रफल : 0.00000) 2.1) श्री नाथीराम / शंकर लाल / म0न0 695E Type 2 रेल कौच फैक्टरी (शेष क्षेत्रफल : 0.00000)
163/1(1094030163100112)	1.1) श्री नाथीराम / शंकर लाल / म0न0 695E Type 2 रेल कौच फैक्टरी, कपूरथला, पंजाब हाल निवासी अम्बिका धाम कालोनी सहारनपुर 2.1) सहारनपुर विकास प्राधिकरण सहारनपुर द्वारा अधिकृत पदाधिकारी/ प्रतिनिधि अशीष सक्सेना / (अवर अभियन्ता / 311/108 ए मीरापुर डी ए वी कालेज मीरापुर प्रायागराज
163/1(1094030163100112)	1.1)
<b>(17) भूमि के सम्बन्ध में विचाराधीन राजस्व वाद/वादों की कम्प्यूटीकृत संख्या :</b>	
<b>(18) बंधक/बंधक-मुक्त होने की स्थिति</b>	
<b>(18.1) बंधक होने की स्थिति (संस्था अथवा बैंक का नाम/कोड/बंधक का दिनांक/धनराशि/आवेदन संख्या/खातेदार(पिता-पति-संरक्षक)) :</b>	
<b>(18.2) बंधक-मुक्त होने की स्थिति (संस्था अथवा बैंक का नाम/कोड/बंधक-मुक्त का दिनांक/धनराशि/आवेदन संख्या/खातेदार(पिता-पति-संरक्षक)) :</b>	
<b>(19) अभ्युक्ति :</b>	
1) पीएनबी बैंक मल्हीपुर से ताराचन्द पुत्र भरता ने 55000/- व 276000/- व तेलूराम पुत्र भरता ने 33000/- लोन लिया था वह अदा कर दिया है। ह.र. का. / 01.9.2023 (डिजिटल हस्ताक्षर: MANOJ KUMAR SHARMA / 02-09-2023)	
2) तेलूराम व ताराचन्द की भूमि बैंक मे बंधक है ह0ले0 2.9.04 (डिजिटल हस्ताक्षर: PARTH SHARMA / 24-12-2020)	
3) पीएनबी बैंक मल्हीपुर से ताराचन्द पुत्र भरता ने 55000/- लोन लिया ह0र0का0 10.9.07 (डिजिटल हस्ताक्षर: PARTH SHARMA / 24-12-2020)	
4) पीएनबी मल्हीपुर से ताराचन्द पुत्र भरता ने 276000/- लोन लिया ह0र0का0 6.5.16. (डिजिटल हस्ताक्षर: PARTH SHARMA / 24-12-2020)	
<b>पूर्व आदेशों का विवरण</b>	
1) 1431 फ न्यायालय तहसीलदार स0पुर वाद सं0 T202309600107437/13.9.2023 मे आदेश हुआ कि खसरा नम्बर 163/1/0.1180 हे0 मालगुजारी परतानुसार सालाना से विक्रेता श्री ताराचन्द पुत्र श्री भरत सिंह उर्फ भरता निवासी ग्राम मौहम्मदपुर बहलोलपुर तहसील व जिला सहारनपुर का नाम खारिज होकर केता श्री नाथीराम पुत्र श्री शंकर लाल निवासी म0न0 695E Type 2 रेल कौच फैक्टरी, कपूरथला, पंजाब हाल निवासी अम्बिका धाम कालोनी सहारनपुर का नाम द्वारा विक्रय पत्र उन्हीं भूमिक अधिकारों के रूप में अंकित होवे। ह0र0का0 16.12.2023	

**Data Digitally Signed by:**  
 दिनांक/समय/स्थान: 08-01-2026 03:30:34 लक्ष्मीतः भारतभारत  
 यह संकेत आत्म-निरीक्षण विद्यमान सिद्धांत का हिस्सा नहीं है।  
 डिजिटल हस्ताक्षर द्वारा हस्ताक्षरित है।

**द्वारा कर्ता : ADISH KUMAR लक्ष्मीतः भारतभारत**  
 मुद्रित दिनांक एवं समय: 08-01-2026 03:30:34  
 Not Approvable For Online Print उपरोक्त संकेत आत्म-निरीक्षण के लिए  
<https://appdualish.gov.in> Website पर साइट ओपन QR Code Scan करके किया जा  
 सकता है।





# उद्धरण खतौनी

उद्धरण क्रमांक : 109403202601309

ग्राम क्रमांक : 109403 ग्राम का नाम (परगना) : मौ.पुर तहसील : जनपद : फसली वर्ष : 1428-1433 (01 जुलाई, 2020 भाग (1) खता संख्या : 00076  
 बहलोलपुर (सहारनपुर) सहरनपुर सहरनपुर से 30 जून, 2026) : 1

श्रेणी : 1-क / भूमि जो संक्रमणीय भूमिधरो के अधिकार में हो।

खातेदार का विवरण		खातेदारी प्रारम्भ होने का विवरण		भूमि का विवरण		खातेदार का अंश							
खसरा/गाटा संख्या	(2) नाम/पिता-पति-संरक्षक-प्रबंधक का नाम / जाति कोड / आधार नं० (अन्तिम चार अंक) अथवा पैन नं० (6-9 स्थान के अंक) / पता / जन्मतिथि (अवयस्क हेतु)	(3) न्यायालय का नाम / कम्प्यूटरीकृत वाद संख्या अथवा आदेश संख्या / आदेश का दिनांक / जोत का आधार	(4) वर्ष	(5) गाटा (यूनीक कोड)	(6) गाटे का कुल क्षेत्रफल (हे.)	(7) हिस्से में	(8) क्षेत्रफल में (हे.)	(9) खातेदार द्वारा देय भू-राजस्व					
164	1) सहारनपुर विकास प्राधिकरण सहारनपुर द्वारा अधिकृत पदाधिकारी/ प्रतिनिधि अश्रीष सर्वसेना / (अवर अभियन्ता सहारनपुर विकास प्राधिकरण सहारनपुर ) पुत्र कृष्णचंद सर्वसेना / 311/108 ए मीरापुर डी ए वी कालेज मीरापुर प्रायगराज	1) राजस्व न्यायालय (तहसीलदर) / T202509600112894 / 24-07-2025 / विक्रय	1417फ	164(1094030164000012)	0.2770	1)-	1) 0.2770	4.05					
कुल गाटे - 1 कुल क्षेत्रफल- 0.2770 (हेक्टेयर)		कुल भू-राजस्व - 4.05 रुपये कुल अंश का क्षेत्रफल - ( 0.2770) हेक्टेयर)											
<b>नामान्तरण / परिवर्तन का विवरण</b> (10) न्यायालय का नाम / कम्प्यूटरीकृत वाद संख्या अथवा आदेश संख्या / आदेश का दिनांक / नामान्तरण का आधार / डिजिटल हस्ताक्षर नाम / डिजिटल हस्ताक्षर दिनांक		<b>खारिज किया गया</b> (11) नाम / पिता-पति-संरक्षक-प्रबंधक का नाम / जाति कोड / आधार नं० (अन्तिम चार)							<b>दर्ज किया गया</b> (12) गाटे का खसरा नम्बर / यूनीक कोड		(13) क्षेत्रफल (हे.)		(14) नाम / पिता-पति-संरक्षक-प्रबंधक का नाम / जाति कोड / आधार नं० (अन्तिम चार अंक) अथवा पैन नं० (6-9 स्थान के)

<p>अंक) अथवा पैन नं० (6-9 स्थान के अंक) / पता / जन्मतिथि (अवयस्क हेतु)</p>	<p>अंक) / पता / जन्मतिथि (अवयस्क हेतु)</p>	<p>अंक) / पता / जन्मतिथि (अवयस्क हेतु)</p>	<p>अंक) / पता / जन्मतिथि (अवयस्क हेतु)</p>
<p>1) राजस्व न्यायालय (तहसीलदार) / T202509600112894 / 24-07-2025 / विक्रय / HARIOM / 08-08-2025</p>	<p>1.1) प्रेनवती पती / बुच्चाराम / मौपुर माफी (शेष क्षेत्रफल : 0.0000) 1.2) मेवावती पती / विनोद कुमार / लाकादेई (शेष क्षेत्रफल : 0.0000)</p>	<p>1.1) 164(1094030164000012) 1.1) 0.1385 1.2) 0.1385</p> <p>1.1) सहारनपुर विकास प्राधिकरण सहारनपुर द्वारा अधिकृत पदाधिकारी/ प्रतिनिधि अशीष सक्सेना / (अवर अभियन्ता सहारनपुर विकास प्राधिकरण सहारनपुर ) पुत्र कृष्णचंद सक्सेना / 311/108 ए मीरापुर डी ए वी कालेज मीरापुर प्रायागराज</p>	<p>164(1094030164000012) 1.1) 0.2770</p>
<p>(17) भूमि के सम्बन्ध में विचाराधीन राजस्व वाद/वादों की कम्प्यूटरीकृत संख्या :</p>			
<p>(18) बंधक/बंधक-मुक्त होने की स्थिति</p>			
<p>(18.1) बंधक होने की स्थिति (संस्था अथवा बैंक का नाम/कोड/बंधक का दिनांक/धनराशि/आवेदन संख्या/खातेदार(पिता-पति-संरक्षक)) :</p>			
<p>(18.2) बंधक-मुक्त होने की स्थिति (संस्था अथवा बैंक का नाम/कोड/बंधक-मुक्त का दिनांक/धनराशि/आवेदन संख्या/खातेदार(पिता-पति-संरक्षक)) :</p>			
<p>(19) अभ्युक्ति :</p>			
<p>पूर्व आदेशों का विवरण</p>			
<p>Data Digitally Signed by: दिनांक/समय/स्थान: 08-01-2026 03:31:06 तहसील : सहारनपुर यह उत्तरण खतौनी इलेक्ट्रॉनिक डिजिटल सिल्टन द्वारा किया की गयी है तथा डाटा डिजिटल सस्तावर द्वारा हस्ताक्षरित है।</p>	<p>मुद्रित कर्ता : ABDESH KUMAR तहसील : सहारनपुर मुद्रित दिनांक एवं समय: 08-01-2026 03:31:06 Not Applicable For Online Prints उत्तरणा खतौनी का वैधिकेशन <a href="https://upskulksh.gov.in">https://upskulksh.gov.in</a> Webstar पर जातिर अध्या OR Code Scan करके किया जा सकता है।</p>		

## उद्धरण खतौनी

उद्धरण क्रमांक : 109403202601310

ग्राम क्रमांक : ग्राम का नाम (परगना) : मौ.पुर तहसील : जनपद : फसली बर्ष : 1428-1433 (01 जुलाई, 2020 भाग (1) खाता संख्या : 109403 बहलोलपुर(सहारनपुर) सहारनपुर सहारनपुर से 30 जून, 2026) : 1 00101

श्रेणी : 1-क / भूमि जो संक्रमणीय भूमिधरो के अधिकार में हो।

खातेदार का विवरण		खातेदारी प्रारम्भ होने का विवरण		भूमि का विवरण		खातेदार का अंश		
खसरा/गाटा संख्या	(2) नाम/पिता-पति-संरक्षक-प्रबंधक का नाम / जाति कोड / आधार नं० (अन्तिम चार अंक), अथवा पैन नं० (6-9 स्थान के अंक) / पता / जन्मतिथि (अवयस्क हेतु)	(3) न्यायालय का नाम / कम्प्यूटरीकृत वाद संख्या अथवा आदेश संख्या / आदेश का दिनांक / जोत का आधार	(4) वर्ष	(5) गाटा (यूनीक कोड)	(6) गाटे का कुल क्षेत्रफल (हे.)	(7) हिस्से में	(8) क्षेत्रफल में (हे.)	(9) खातेदार द्वारा देय भू-राजस्व
9	1) सहारनपुर विकास प्राधिकरण सहारनपुर द्वारा अधिकृत पदाधिकारी/प्रतिनिधि अश्वीष सक्सेना / (अवर अभियन्ता / 311/108 ए मीरापुर डी ए वी कालेज मीरापुर प्राध्यापक) 2) सहारनपुर विकास प्राधिकरण सहारनपुर द्वारा अधिकृत पदाधिकारी/प्रतिनिधि अश्वीष सक्सेना / (अवर अभियन्ता सहारनपुर विकास प्राधिकरण पुत्र कृष्णचंद सक्सेना / 311/108 ए मीरापुर डी ए वी कालेज मीरापुर प्राध्यापक)	1) ऑनलाइन उत्तराधिकार / 2020/913200702001530 / 28-10-2020 / बराबर 2) राजस्व न्यायालय (तहसीलदार) / T202509600112901 / 24-07-2025 / विक्रय 3) राजस्व न्यायालय (तहसीलदार) / T202509600112896 / 24-07-2025 / विक्रय	1371फ	9(1094030009000012)	0.3820	1) - 2) -	1) 0.1273 2) 0.2547	18.90
कुल गाटे- 1 कुल क्षेत्रफल- 0.3820 (हिक्टेयर)		कुल भू-राजस्व - 18.90 रुपये	कुल अंश का क्षेत्रफल - ( 0.3820xहिक्टेयर)					
नामान्तरण / परिवर्तन का विवरण			खारिज किया गया		दर्ज किया गया			
(10) न्यायालय का नाम / कम्प्यूटरीकृत वाद संख्या अथवा आदेश संख्या / आदेश का दिनांक / नामान्तरण का आधार /	(11) नाम / पिता-पति-संरक्षक-प्रबंधक का नाम / जाति कोड / आधार	(12) गाटे का खसरा नम्बर / यूनीक कोड	(13) क्षेत्रफल (हे.)	(14) नाम / पिता-पति-संरक्षक-प्रबंधक का नाम / जाति कोड / आधार नं०	(15) गाटे का खसरा नम्बर / यूनीक कोड	(16) क्षेत्रफल (हे.)		



## डिजिटल हस्ताक्षर नाम / डिजिटल हस्ताक्षर दिनांक

डिजिटल हस्ताक्षर नाम / डिजिटल हस्ताक्षर दिनांक	नं० (अन्तिम चार अंक) अथवा पैर नं० (6-9 स्थान के अंक) / पता / जन्मतिथि (अवयस्क हेतु)	अन्तिम चार अंक (अथवा पैर नं० (6-9 स्थान के अंक) / पता / जन्मतिथि (अवयस्क हेतु)	अन्तिम चार अंक (अथवा पैर नं० (6-9 स्थान के अंक) / पता / जन्मतिथि (अवयस्क हेतु)
1) ऑनलाइन उत्सृष्टिकार / 2020/913200702001530 / 28-10-2020 / बरसतद / MANOJ KUMAR SHARMA / 16-01-2024 2) राजस्व न्यायालय (तहसीलदार) / T202509600112901 / 24-07-2025 / विक्रम / HARIOM / 08-08-2025 3) राजस्व न्यायालय (तहसीलदार) / T202509600112896 / 24-07-2025 / विक्रम / HARIOM / 08-08-2025	1.1) मुश्करीम वि० / अब्दुल रहीम / चुन्हेटी गाडा (शेष क्षेत्रफल : 0.00000) 2.1) मुस्तकीम / अब्दुल रहीम / चुन्हेटी गाडा (शेष क्षेत्रफल : 0.00000) 2.2) मुस्तकीम / अब्दुल रहीम / चुन्हेटीगाडा (शेष क्षेत्रफल : 0.00000)	1.1) 0.0955 2.1) 0.0955 2.2) 0.0318 3.1) 0.0955 3.2) 0.0955 3.3) 0.0955 3.4) 0.0318 0.0319	1.1) मुस्तकीम / अब्दुल रहीम / चुन्हेटीगाडा 1.2) जाकिर / अब्दुल रहीम / चुन्हेटीगाडा 1.3) जाकिर / अब्दुल रहीम / चुन्हेटीगाडा 2.1) सहारनपुर विकास प्राधिकरण सहारनपुर द्वारा अधिकृत पदाधिकारी/प्रतिनिधि अशीष सक्सेना / (अवर अभियन्ता / 311/108 ए मीरापुर डी ए वी कालेज मीरापुर प्रायागराज 3.1) सहारनपुर विकास प्राधिकरण सहारनपुर द्वारा अधिकृत पदाधिकारी/प्रतिनिधि अशीष सक्सेना / (अवर अभियन्ता सहारनपुर विकास प्राधिकरण पुत्र कृष्णचंद सक्सेना / 311/108 ए मीरापुर डी ए वी कालेज मीरापुर प्रायागराज
			1.1) 0.0318 1.2) 0.0318 1.3) 0.0319 2.1) 0.1273 3.1) 0.2547



/शेष क्षेत्रफल : 0.00000)	
(17) भूमि के सम्बन्ध में विचाराधीन राजस्व वाद/वादों की कम्प्यूटरीकृत संख्या :	
(18) बंधक/बंधक-मुक्त होने की स्थिति	
(18.1) बंधक होने की स्थिति (संस्था अथवा बैंक का नाम/कोड/बंधक का दिनांक/धनराशि/आवेदन संख्या/खातेदार(पिता-पति-संरक्षक)) :	
(18.2) बंधक-मुक्त होने की स्थिति (संस्था अथवा बैंक का नाम/कोड/बंधक-मुक्त का दिनांक/धनराशि/आवेदन संख्या/खातेदार(पिता-पति-संरक्षक)) :	
(19) अभ्युक्ति :	
1) PNB मल्हीपुर से जाबिर हुसैन पु0अ0रहीम ने 408000/-का लोन लिया था जो अदा कर दिया गया है. ह0र0का10 05-07-2025 (डिजिटल हस्ताक्षर: HARIOM / 05-07-2025)	
2) पी0एन0बी0मल्हीपुर से मुस्तकीम पुत्र अब्दुरहीम ने जो 365000,750000 का लोन लिया था वह अदा कर दिया है ह0र0का10 6.2.2021 (डिजिटल हस्ताक्षर: RAMESH CHAND / 08-02-2021)	
3) केनरा बैंक कुम्हारहेडा से मुस्तकीम पु0अब्दुल रहीम उर्फ अब्दुरहीम ने 300000 लोन लिया ह0र0का10 21.6.2021 (डिजिटल हस्ताक्षर: RAMESH CHAND / 23-06-2021)	
4) केनरा बैंक कुम्हारहेडा से मुस्तकीम पु0अब्दुल रहीम ने 300000 लोन लिया ह0र0का10 21.6.2021 (डिजिटल हस्ताक्षर: RAMESH CHAND / 23-06-2021)	
5) पी0एन0बी0मल्हीपुर से मुस्तकीम पुत्र अब्दुरहीम ने 75000/- लोन लिया ह0र0का10 25.9.08 (डिजिटल हस्ताक्षर: PARTH SHARMA / 24-12-2020)	
6) पी0एन0बी0मल्हीपुर से जाकिर पुत्र अब्दुरहीम ने 65000/- लोन लिया ह0र0का10 11/07/08 (डिजिटल हस्ताक्षर: PARTH SHARMA / 24-12-2020)	
7) PNB मल्हीपुर से जाबिर हुसैन पु0अ0रहीम ने 408000/- लोन लिया ह0र0का10 16.5.16 (डिजिटल हस्ताक्षर: PARTH SHARMA / 24-12-2020)	
8) पी0एन0बी0मल्हीपुर से जाबिर हुसैन पुत्र अब्दुरहीम ने 65000/- लोन लिया ह0र0का10 11/07/08 (डिजिटल हस्ताक्षर: PARTH SHARMA / 24-12-2020)	
9) पी0एन0बी0मल्हीपुर से मुस्तकीम पु0अब्दुल रहीम ने 365000/- लोन लिया ह0र0का10 27.7.15 (डिजिटल हस्ताक्षर: PARTH SHARMA / 24-12-2020)	
10) 1428फ रा0नि0कार्या0 के आदेश दि0 24.6.2021 के अनुपालन में केनरा बैंक कुम्हारहेडा से मुस्तकीम पु0अब्दुल रहीम उर्फ अब्दुरहीम द्वारा लिये गये ऋण की प्रविष्टि में 3000000 के स्थान पर 4300000 दर्ज होवे ह0र0का10 25.6.2021 (डिजिटल हस्ताक्षर: RAMESH CHAND / 28-06-2021)	
<b>पूर्व आदेशों का विवरण</b>	
1) 1428फ आदेश रा0नि0पठानपुरा वाद सं0 2020913200702001530/28.10.2020 द्वारा आर0सी0 9ख में आदेश हुआ कि मृतक शकुरन के स्थान पर मुस्तकीम व जाकिर व जाबिर पुत्रागण अब्दुल रहीम निवासीगण चुनैटीगाडा का नाम बतौर वारिस दर्ज होवे ह0र0का10 12.2.2021	
Data Digitally Signed by: दिनांक: समय/स्थान: 08-01-2026 05:31:24 लहसील : सहरनपुर यह संदस्ता खतौनी दशेकदैनिक डिजिटली सिलन द्वारा तैयार की गयी है तथा वादा डिजिटल हस्ताक्षर द्वारा हस्ताक्षरित है।	मुद्रित कर्ता : ABBAS KUMAR लहसील : सहरनपुर मुद्रित दिनांक एवं समय: 08-01-2026 05:31:24 Not Applicable For Online Pinna उपरोक्त उद्देश्य के लिये खतौनी का वैधता/वैधता <a href="https://pubbuloch.gov.in">https://pubbuloch.gov.in</a> वेबसाइट पर जाकर अपना QR Code Scan करके किया जा सकता है।

# उद्धरण खतीनी

उद्धरण क्रमांक : 109403202601311

ग्राम क्रमांक : 109403 ग्राम का नाम (परगना) : मीरपुर तहसील : जनपद : फसली वर्ष : 1428-1433 (01 जुलाई, 2020 भाग (1) खाता संख्या : 00101  
 बहलोलपुर (सहारनपुर) सहरनपुर सहरनपुर से 30 जून, 2026)

## खातेदार का विवरण

### खातेदारी प्रारम्भ होने का विवरण

### भूमि का विवरण

### खातेदार का अंश

खसरा/ गाटा संख्या	(2) नाम/पिता-पति-संरक्षक-प्रबंधक का नाम / जाति कोड / आधार नं० (अन्तिम चार अंक) अथवा वैन नं० (6-9 स्थान के अंक) / पता / जन्मतिथि (अवयस्क हेतु)	(3) न्यायालय का नाम / कम्प्यूटरीकृत वाद संख्या अथवा आदेश संख्या / आदेश का दिनांक / जोत का आधार	(4) वर्ष	(5) गाटा (पूनीक कोड)	(6) गाटे का कुल क्षेत्रफल (हे.)	(7) हिस्से में	(8) क्षेत्रफल में (हे.)	(9) खातेदार द्वारा देय भू- राजस्व
10	1) सहरनपुर विकास प्राधिकरण सहरनपुर द्वारा अधिकृत पदाधिकारी/प्रतिनिधि अश्वीष सक्सेना / (अवर अभियन्ता सहरनपुर विकास प्राधिकरण पुत्र कृष्णचंद सक्सेना / 311/108 ए मीरपुर डी ए वी कालेज मीरपुर प्रायगराज 2) सहरनपुर विकास प्राधिकरण सहरनपुर द्वारा अधिकृत पदाधिकारी/प्रतिनिधि अशीष सक्सेना / (अवर अभियन्ता सहरनपुर विकास प्राधिकरण) पुत्र कृष्णचंद सक्सेना / 311/108 ए मीरपुर डी ए वी कालेज मीरपुर प्रायगराज	1) ऑनलाइन उत्तराधिकार / 2020913200702001530 / 28-10-2020 / बरासत 2) राजस्व न्यायालय (तहसीलदार) / T202509600112901 / 24-07-2025 / विक्रय 3) राजस्व न्यायालय (तहसीलदार) / T202509600112896 / 24-07-2025 / विक्रय	1371फ	10K1094030010000012	0.1920	1) - 2) -	1) 0.1280 2) 0.0640	9.50



कुल गाटे - 1 कुल क्षेत्रफल - 0.1920 (हेक्टर) कुल भू-राजस्व - 9.50 रुपये कुल अंश का क्षेत्रफल - (0.1920) हेक्टर

## नामान्तरण / परिवर्तन का विवरण

### खारिज किया गया

### दर्ज किया गया

(10) न्यायालय का नाम / कम्प्यूटरीकृत वाद	(11) नाम / पिता-	(12) गाटे का खसरा	(13) क्षेत्रफल	(14) नाम / पिता-पति-	(15) गाटे का खसरा नम्बर / पूनीक	(16) क्षेत्रफल

संख्या अथवा आदेश संख्या / आदेश का  
दिनांक / नामान्तरण का आधार /  
डिजिटल हस्ताक्षर नाम / डिजिटल  
हस्ताक्षर दिनांक

पति-संरक्षक-  
प्रबंधक का नाम  
/ जाति कोड /  
आधार नं०  
(अन्तिम चार  
अंक) अथवा पैन  
नं० (6-9 स्थान  
के अंक) / पता /  
जन्मतिथि  
(अवयस्क हेतु)

नम्बर / यूनीक कोड  
(हे.)



संरक्षक-प्रबंधक का  
नाम / जाति कोड /  
आधार नं० (अन्तिम  
चार अंक) अथवा  
पैन नं० (6-9 स्थान  
के अंक) / पता /  
जन्मतिथि  
(अवयस्क हेतु)

कोड

(हे.)



<p>1) ऑनलाइन उत्तराधिकार / 2020913200702001530 / 28-10-2020 / बरासत / MANOJ KUMAR SHARMA / 16-01-2024 2) राजस्व न्यायालय (तहसीलदार) / T202509600112901 / 24-07-2025 / विक्रय / HARIOM / 08-08-2025 3) राजस्व न्यायालय (तहसीलदार) / T202509600112896 / 24-07-2025 / विक्रय / HARIOM / 08-08-2025</p>	<p>1.1) मु०शंकरन वि० / अब्दुलरहीम / चुन्हेटी गाडा (शेष क्षेत्रफल : 0.00000) 2.1) मुस्तकीम / अब्दुलरहीम / चुन्हेटी गाडा (शेष क्षेत्रफल : 0.00000) 2.2) मुस्तकीम / अब्दुल रहीम / चुन्हेटीगाडा (शेष क्षेत्रफल : 0.00000) 3.1) जाकिर हुसैन / अब्दुलरहीम / चुन्हेटी गाडा (शेष क्षेत्रफल : 0.00000) 3.2) जाकिर हुसैन / अब्दुलरहीम / चुन्हेटी गाडा (शेष क्षेत्रफल : 0.00000) 3.3) जाकिर / अब्दुल रहीम / चुन्हेटीगाडा (शेष क्षेत्रफल : 0.00000)</p>	<p>10(10940300100000012)</p>	<p>1.1) 0.0480 2.1) 0.0480 2.2) 0.0160 3.1) 0.0480 3.2) 0.0480 3.3) 0.0160 3.4) 0.0160</p>	<p>1.1) मुस्तकीम / अब्दुल रहीम / चुन्हेटीगाडा 1.2) जाकिर / अब्दुल रहीम / चुन्हेटीगाडा 1.3) जाकिर / अब्दुल रहीम / चुन्हेटीगाडा 2.1) सहारनपुर विकास प्राधिकरण सहारनपुर द्वारा अधिकृत पदाधिकारी/प्रतिनिधि अशीष सक्सेना / (अवर अभियन्ता सहारनपुर विकास प्राधिकरण) पुत्र कृष्णचंद सक्सेना / 31.P/108 ए मीरापुर डी ए वी कालेज मीरापुर प्राधानगराज 3.1) सहारनपुर विकास प्राधिकरण सहारनपुर द्वारा अधिकृत पदाधिकारी/प्रतिनिधि अशीष सक्सेना / (अवर अभियन्ता सहारनपुर विकास प्राधिकरण पुत्र</p>	<p>10(10940300100000012)</p>	<p>1.1) 0.0160 1.2) 0.0160 1.3) 0.0160 2.1) 0.0640 3.1) 0.1280</p>
---	---	------------------------------	--	--	------------------------------	--

3.4) जाबिर / अब्दुल रहीम / हुनैदीगाडा (शेष हेतुकल : 0.00000)		कुष्णचंद सक्सेना / 311/108 ए मीरापुर झी ए वी कालेज मीरापुर प्रायगंजराज	
<b>(17) भूमि के सम्बन्ध में विचाराधीन राजस्व वाद/वादों की कम्प्यूटरीकृत संख्या :</b>			
<b>(18) बंधक/बंधक-मुक्त होने की स्थिति</b>			
<b>(18.1) बंधक होने की स्थिति (संस्था अथवा बैंक का नाम/कोड/बंधक का दिनांक/धनराशि/आवेदन संख्या/खातोदार(पिता-पति-संरक्षक)) :</b>			
<b>(18.2) बंधक-मुक्त होने की स्थिति (संस्था अथवा बैंक का नाम/कोड/बंधक-मुक्त का दिनांक/धनराशि/आवेदन संख्या/खातोदार(पिता-पति-संरक्षक)) :</b>			
<b>(19) अभ्युक्ति :</b>			
<p>1) PNB मल्हीपुर से जाबिर हुसैन पु0अ0रहीम ने 408000/-का लोन लिया था जो अदा कर दिया गया है.ह0र0का0 05-07-2025 (डिजिटल हस्ताक्षर: HARIOM / 07-2025)</p> <p>2) पी0एन0बी0मल्हीपुर से मुस्तकीम पुत्र अब्दुरहीम ने जो 365000,75000 का लोन लिया था वह अदा कर दिया है ह0र0का0 6.2.2021 (डिजिटल हस्ताक्षर: RAMESH CHAND / 08-02-2021)</p> <p>3) केनरा बैंक कुम्हारहेडा से मुस्तकीम पु0अब्दुल रहीम उर्फ अब्दुरहीम ने 300000 लोन लिया ह0र0का0 21.6.2021 (डिजिटल हस्ताक्षर: RAMESH CHAND / 23-06-2021)</p> <p>4) केनरा बैंक कुम्हारहेडा से मुस्तकीम पु0अब्दुल रहीम ने 300000 लोन लिया ह0र0का0 21.6.2021 (डिजिटल हस्ताक्षर: RAMESH CHAND / 23-06-2021)</p> <p>5) पी0एन0बी0मल्हीपुर से मुस्तकीम पुत्र अब्दुरहीम ने 75000/- लोन लिया ह0र0का0 25.9.08 (डिजिटल हस्ताक्षर: PARTH SHARMA / 24-12-2020)</p> <p>6) पी0एन0बी0मल्हीपुर से जाकिर पुत्र अब्दुर रहीम ने 65000/- लोन लिया ह0र0का0 11/07/08 (डिजिटल हस्ताक्षर: PARTH SHARMA / 24-12-2020)</p> <p>7) PNB मल्हीपुर से जाबिर हुसैन पु0अ0रहीम ने 408000/-लोन लिया ह0र0का0 16.5.16 (डिजिटल हस्ताक्षर: PARTH SHARMA / 24-12-2020)</p> <p>8) पी0एन0बी0मल्हीपुर से जाबिर हुसैन पुत्र अब्दुर रहीम ने 65000/- लोन लिया ह0र0का0 11/07/08 (डिजिटल हस्ताक्षर: PARTH SHARMA / 24-12-2020)</p> <p>9) पी0एन0बी0मल्हीपुर से मुस्तकीम पु0अब्दुल रहीम ने 365000/-लोन लिया ह0र0का0 27.7.15 (डिजिटल हस्ताक्षर: PARTH SHARMA / 24-12-2020)</p> <p>10) 1428फ र10नि0कार्या0 के आदेश दि0 24.6.2021 के अनुपालन में केनरा बैंक कुम्हारहेडा से मुस्तकीम पु0अब्दुल रहीम उर्फ अब्दुरहीम द्वारा लिये गये ऋण की प्रविष्टि में 300000 के स्थान पर 430000 दर्ज होवे ह0र0का0 25.6.2021 (डिजिटल हस्ताक्षर: RAMESH CHAND / 28-06-2021)</p>			
<b>पूर्व आदेशों का विवरण</b>			
1) 1428फ आदेश र10नि0पठानपुरा वाद सं0 202091.13200702001530/28.10.2020 द्वारा आर0सी0 9ख में आदेश हुआ कि मृतक शंकरन के स्थान पर मुस्तकीम व जाकिर व जाबिर पुत्रगण अब्दुल रहीम निवासीगण चुनैटीगाडा का नाम बतौर वारिस दर्ज होवे ह0र0का0 12.2.2021			
Data Digitally Signed by: दिनांक/समय/स्थान: 08-01-2026 08:31:38 तहसील : सगरनपुर यह उत्तरण खतीनी इलेक्ट्रॉनिक डिजिटली सिग्नेचर द्वारा किया गया है तथा शांत डिजिटल हस्ताक्षर द्वारा हस्ताक्षरित है।		मुद्रित कर्ता : ADESH KUMAR तहसील : सगरनपुर मुद्रित दिनांक एवं समय: 08-01-2026 08:31:38 Not Applicable For Online Print उम्मीदवार उत्तरण खतीनी का वेबप्लेकेशन link:aphn0sch.gov.in Website पर जाकर अपना QR Code Scan करके किया जा सकता है।	
			


# उद्धरण खतौनी

उद्धरण क्रमांक : 109403202601313

ग्राम क्रमांक : 109403 ग्राम का नाम (परगना) : मौ.पुर तहसील : सहारनपुर जनपद : सहारनपुर फसली वर्ष : 1428-1433 (01 जुलाई, 2020 भाग : 1) खाता संख्या : 00023  
श्रेणी : 1-क / भूमि जो संक्रमणीय भूमिधरों के अधिकार में हो।

खातेदार का विवरण		खातेदारी प्रारम्भ होने का विवरण		भूमि का विवरण		खातेदार का अंश		
खसरा/गाटा संख्या	(2) नाम/पिता-पति-सरक्षक-प्रबंधक का नाम / जाति कोड / आधार नं० (अन्तिम चार अंक) अथवा पैन नं० (6-9 स्थान के अंक) / पता / जन्मतिथि (अवयस्क हेतु)	(3) न्यायालय का नाम / कम्प्यूटरीकृत वाद संख्या अथवा आदेश संख्या / आदेश का दिनांक / जोत का आधार	(4) वर्ष	(5) गाटा (यूनीक कोड)	(6) गाटे का कुल क्षेत्रफल (हे.)	(7) हिस्से में	(8) क्षेत्रफल में (हे.)	(9) खातेदार द्वारा देय भू-राजस्व
16	1) कृष्णलाल / शिव्वा / नि.ग्राम 2) लख्मीचन्द / सहीराम / नि.ग्राम 3) मौ०मुस्तकीम / अब्दुरहमान / नि. चुनहेटीगाडा 4) मौ०जाकिर / अब्दुरहमान / नि. चुनहेटीगाडा 5) मौ०बाबिर / अब्दुरहमान / नि. चुनहेटीगाडा 6) इकराम / मंजूर / चुनहेटीगाडा 7) इकरार / मंजूर / चुनहेटीगाडा 8) इनाम अहमद / मंजूर / चुनहेटीगाडा 9) अबरार / मंजूर / चुनहेटीगाडा 10) इमरान / मंजूर / नि०चुनहेटीगाडा		पू.370क	16(1094030016000012)	1.6420			81.05
कुल गाटे : कुल क्षेत्रफल - 1.6420 (हेक्टर) कुल भू-राजस्व - 81.05 रुपये कुल अंश का क्षेत्रफल - ( 0.0000 ) (हेक्टर)								
नामान्तरण / परिवर्तन का विवरण		खारिज किया गया		दर्ज किया गया				



(10)	(11)	(12)	(13)	(14)	(15)	(16)
<p>न्यायालय का नाम / कम्प्यूटीकृत वाद संख्या अथवा आदेश संख्या / आदेश का दिनांक / नामान्तरण का आधार / डिजिटल हस्ताक्षर नाम / डिजिटल हस्ताक्षर दिनांक</p> <p>1) राजस्व न्यायालय (तहसीलदार) / T202509600112898 / 24-07-2025 / विक्रय / HARIOM / 08-08-2025</p> <p>2) राजस्व न्यायालय (तहसीलदार) / T202509600112896 / 24-07-2025 / विक्रय / HARIOM / 08-08-2025</p> <p>3) अन्य / 471 / 26-03-2025 / दुरस्ती (संशोधन से) / HARIOM / 17-09-2025</p>	<p>नाम / पिता-पति-संरक्षक-प्रबंधक का नाम / जाति कोड / आधार नं० (अन्तिम चार अंक) अथवा पैन नं० (6-9 स्थान के अंक) / पता / जन्मतिथि (अवयस्क हेतु)</p> <p>1.1) कृष्णलाल / शिव्बा / नि. ग्राम (शेष क्षेत्रफल : 0.00000)</p> <p>2.1) मौजबाकिर / अब्दुरहमान / नि. चुनहैटीगाडा (शेष क्षेत्रफल : 0.00000)</p> <p>2.2) मौजबाकिर / अब्दुरहमान / नि. चुनहैटीगाडा (शेष क्षेत्रफल : 0.00000)</p> <p>3.1) लक्ष्मीचन्द / सहीराम / नि. ग्राम (शेष क्षेत्रफल : 0.00000)</p>	<p>गाटे का खसरा नम्बर / यूनीक कोड</p> <p>16/10940300160000012)</p>	<p>क्षेत्रफल (हे.)</p> <p>1.1) 0.00000</p> <p>2.1) 0.00000</p> <p>2.2) 0.00000</p> <p>3.1) 0.00000</p>	<p>नाम / पिता-पति-संरक्षक-प्रबंधक का नाम / जाति कोड / आधार नं० (अन्तिम चार अंक) अथवा पैन नं० (6-9 स्थान के अंक) / पता / जन्मतिथि (अवयस्क हेतु)</p> <p>1.1) सहारनपुर विकास प्राधिकरण सहारनपुर द्वारा अधिकृत पदाधिकारी/प्रतिनिधि अशीष सक्सेना / (अवर अभियन्ता / 311/108 ए मीरापुर डी ए वी कालेज मीरापुर प्राथमराज 0.00000</p> <p>2.1) सहारनपुर विकास प्राधिकरण सहारनपुर द्वारा अधिकृत पदाधिकारी/प्रतिनिधि अशीष सक्सेना / (अवर अभियन्ता सहारनपुर विकास प्राधिकरण पुत्र कृष्णचंद सक्सेना / 311/108 ए मीरापुर डी ए वी कालेज मीरापुर प्राथमराज</p> <p>3.1) लक्ष्मीचन्द / सहीराम / नि.ग्राम</p>	<p>गाटे का खसरा नम्बर / यूनीक कोड</p> <p>16/10940300160000012)</p> 	<p>क्षेत्रफल (हे.)</p> <p>1.1) 0.00000</p> <p>2.1) 0.00000</p> <p>3.1) 0.00000</p>

(17) भूमि के सम्बन्ध में विचाराधीन राजस्व वाद/वादों की कम्प्यूटरीकृत संख्या :	
(18) बंधक/बंधक-मुक्त होने की स्थिति	
(18.1) बंधक होने की स्थिति (संस्था अथवा बैंक का नाम/कोड/बंधक का दिनांक/धनराशि/आवेदन संख्या/खातेदार(पिता-पति-संरक्षक)) :	
(18.2) बंधक-मुक्त होने की स्थिति (संस्था अथवा बैंक का नाम/कोड/बंधक-मुक्त का दिनांक/धनराशि/आवेदन संख्या/खातेदार(पिता-पति-संरक्षक)) :	
(19) अभ्युक्ति :	
1) PNBमल्हीपुर से अबरार अहमद व इनाम अहमद पु0 मंजूर अहमद ने 140000/-का लोन लिया था जो अदा कर दिया गया है.ह0र0का10 05-07-2025 (डिजिटल हस्ताक्षर: HARIOM / 05-07-2025)	
2) पीएनबी मल्हीपुर से इकराम अहमद व इकरार अहमद प0 मंजूर अहमद ने 240000/- का लोन लिया था जो अदा कर दिया गया है.ह0र0का10 05-07-2025 (डिजिटल हस्ताक्षर: HARIOM / 05-07-2025)	
3) पीएनबी0मल्हीपुर से मुस्तकीम पुत्र अब्दुरहीम ने जो 365000/- का लोन लिया था वह अदा कर दिया है.ह0र0का10 6.2.2021 (डिजिटल हस्ताक्षर: RAMESH CHAND / 08-02-2021)	
4) पीएनबी0मल्हीपुर से मुस्तकीम पु0 अब्दुल रहीमने 365000/-लोन लिया ह0र0का10 27.7.15 (डिजिटल हस्ताक्षर: PARTH SHARMA / 24-12-2020)	
5) PNBमल्हीपुर से कृष्णलाल पु0शिब्बा ने 80000/- लोन लिया ह0र0का10 27.5.11 . (डिजिटल हस्ताक्षर: PARTH SHARMA / 24-12-2020)	
6) PNBमल्हीपुर से अबरार अहमद व इनाम अहमद पु0 मंजूर अहमद ने 140000/-लोन लिया ह0र0का10 20.6.19 (डिजिटल हस्ताक्षर: PARTH SHARMA / 24-12-2020)	
7) पीएनबी मल्हीपुर से इकराम अहमद व इकरार अहमद प0 मंजूर अहमद ने 240000/- लोन लिया ह0र0का10 29.1.18 (डिजिटल हस्ताक्षर: PARTH SHARMA / 24-12-2020)	
8) पीएनबी मल्हीपुर से इमरान अहमद पु0 मंजूर अहमद ने 210000 लोन लिया ह0र0का10 18.1.18 (डिजिटल हस्ताक्षर: PARTH SHARMA / 24-12-2020)	
<b>पूर्व आदेशों का विवरण</b>	
Data Digitally Signed by : दिनांक/समय/स्थान: 08-01-2026 03:32:06 राहलील : सहरानपुर यह उत्तरण खतौनी इलेक्ट्रॉनिक डिजिटल सिग्नेचर द्वारा तैयार की गयी है तथा इसका डिजिटल हस्ताक्षर द्वारा हस्ताक्षरित है।	मुद्रित कर्ता : ADESH KUMAR राहलील : सहरानपुर मुद्रित दिनांक एवं समय: 08-01-2026 03:32:06 Not Applicable For Online Print उत्तरण खतौनी का डिजिटल सिग्नेचर <a href="https://upshalekh.gov.in">https://upshalekh.gov.in</a> Website पर उत्तरण खतौनी QR Code Scan करके रिश्ता सा सकता है।



# उद्धरण खतौनी


उद्धरण क्रमांक : 109403202601312

ग्राम क्रमांक : 109403 ग्राम का नाम (परगना) : मौ.पुर तहसील : जनपद : फसली वर्ष : 1428-1433 (01 जुलाई, 2020 भाग (1) खाता संख्या : 000101  
बहलोलपुर(सहारनपुर) सहारनपुर सहारनपुर से 30 जून, 2026) : 1

श्रेणी : 1-क / भूमि जो संक्रमणीय भूमिधरों के अधिकार में हो।

खसरा/गाटा संख्या	नाम/पिता-पति-संरक्षक-प्रबंधक का नाम / जाति कोड / आधार नं० (अन्तिम चार अंक) अथवा पैन नं० (6-9 स्थान के अंक) / पता / जन्मतिथि (अवयस्क हेतु)	खातेदारी प्रारम्भ होने का विवरण	भूमि का विवरण	खातेदार का अंश				
(2)	(3)	(4)	(5)	(6)	(7)	(8)	(9)	
गाटा संख्या	नाम/पिता-पति-संरक्षक-प्रबंधक का नाम / जाति कोड / आधार नं० (अन्तिम चार अंक) अथवा पैन नं० (6-9 स्थान के अंक) / पता / जन्मतिथि (अवयस्क हेतु)	न्यायालय का नाम / कम्प्यूटरीकृत वाद संख्या अथवा आदेश संख्या / आदेश का दिनांक / जोत का आधार	वर्ष	गाटा (यूनीक कोड)	गाटे का कुल क्षेत्रफल (हे.)	हिस्से में	क्षेत्रफल में (हे.)	खातेदार द्वारा देय भू-राजस्व
11	1) मुस्तकीम / अब्दुल रहीम / चुनेटीगाटा 2) सहारनपुर विकास प्राधिकरण सहारनपुर द्वारा अधिकृत पदाधिकारी/प्रतिनिधि अश्रीष सक्सेना / (अवर अभियन्ता सहारनपुर विकास प्राधिकरण पुर कृष्णचंद सक्सेना / 311/108 ए मीरापुर डी ए वी कार्लेज मीरापुर प्रायागराज 3) सहारनपुर विकास प्राधिकरण सहारनपुर द्वारा अधिकृत पदाधिकारी/प्रतिनिधि अश्रीष सक्सेना / (अवर अभियन्ता सहारनपुर विकास प्राधिकरण) पुर कृष्णचंद सक्सेना / 311/108 ए मीरापुर डी ए वी कार्लेज मीरापुर प्रायागराज	1) ऑनलाइन उत्तराधिकार / 202/0913200702/001530 / 28-10-2020 / बरासत 2) राजस्व न्यायालय (तहसीलदार) / T202509600112901 / 24-07-2025 / विक्रय 3) राजस्व न्यायालय (तहसीलदार) / T202509600112896 / 24-07-2025 / विक्रय	1401फ	11(1094036011000012)	0.0560	1) - 2) - 3) -	1) 0.0002 2) 0.0372 3) 0.0186	2.75
कुल गाटे - 1	कुल क्षेत्रफल - 0.0560 (हेक्टेयर)	कुल भू-राजस्व - 2.75 रुपये	कुल अंश का क्षेत्रफल - (0.0560) हेक्टेयर)					0.0560
<b>नामान्तरण / परिवर्तन का विवरण</b>		<b>खारिज किया गया</b>		<b>दर्ज किया गया</b>				



(10)	(11)	(12)	(13)	(14)	(15)	(16)
न्यायालय का नाम / कम्प्यूटरीकृत वाद संख्या अथवा आदेश संख्या / आदेश का दिनांक / नामान्तरण का आधार / डिजिटल हस्ताक्षर नाम / डिजिटल हस्ताक्षर दिनांक	नाम / पिता-पति-संरक्षक-प्रबंधक का नाम / जाति कोड / आधार नं० (अन्तिम चार अंक) अथवा पैन नं० (6-9 स्थान के अंक) / पता / जन्मतिथि (अवयस्क हेतु)	गाटे का खसरा नम्बर / यूनीक कोड	क्षेत्रफल (हे.)	नाम / पिता-पति-संरक्षक-प्रबंधक का नाम / जाति कोड / आधार नं० (अन्तिम चार अंक) अथवा पैन नं० (6-9 स्थान के अंक) / पता / जन्मतिथि (अवयस्क हेतु)	गाटे का खसरा नम्बर / यूनीक कोड	क्षेत्रफल (हे.)
1) ऑनलाइन उत्तराधिकार / 20209113100702001530 / 28-10-2020 / वसंत / MANOJ KUMAR SHARMA / 16-01-2024 2) राजस्व न्यायालय (तहसीलदार) / T2025096600112901 / 24-07-2025 / विक्रम / HARIOM / 08-08-2025 3) राजस्व न्यायालय (तहसीलदार) / T2025096600112896 / 24-07-2025 / विक्रम / HARIOM / 08-08-2025	1.1) मुंजकूरन वि० / अब्दुरहीम / चुन्हेटी गाडा (शेष क्षेत्रफल : 0.00000) 2.1) मुस्तकीम / अब्दुरहीम / चुन्हेटी गाडा (शेष क्षेत्रफल : 0.00000) 2.2) मुस्तकीम / अब्दुल रहीम / चुन्हेटीगाडा (शेष क्षेत्रफल : 0.00000) 3.1) जाकिर हुसैन / अब्दुरहीम / चुन्हेटी गाडा (शेष क्षेत्रफल : 0.00000) 3.2) जाकिर हुसैन / अब्दुरहीम / चुन्हेटी गाडा (शेष क्षेत्रफल : 0.00000) 3.3) जाकिर / अब्दुल रहीम / चुन्हेटीगाडा	11(1094030011000012) 1.1) 0.0140 2.1) 0.0140 2.2) 0.0046 3.1) 0.0140 3.2) 0.0140 3.3) 0.0046 3.4) 0.0046	1.1) मुस्तकीम / अब्दुल रहीम / चुन्हेटीगाडा 1.2) जाकिर / अब्दुल रहीम / चुन्हेटीगाडा 1.3) जाकिर / अब्दुल रहीम / चुन्हेटीगाडा 2.1) सहरनपुर विकास प्राधिकरण सहरनपुर द्वारा अधिकृत पदाधिकासी/प्रतिनिधि अशीष सक्सेना / (अवर अभियन्ता सहरनपुर विकास प्राधिकरण) पुत्र कृष्णचंद सक्सेना / 311/108 ए मीरापुर डी ए वी कालेज मीरापुर प्रायगराज 3.1) सहरनपुर विकास प्राधिकरण सहरनपुर द्वारा अधिकृत पदाधिकासी/प्रतिनिधि अशीष सक्सेना / (अवर	11(1094030011000012)		1.1) 0.0048 1.2) 0.0046 1.3) 0.0046 2.1) 0.0186 3.1) 0.0372

शेष क्षेत्रफल : (0.00000)	अभियन्ता सहरनपुर विकास प्राधिकरण पुत्र कुम्हारचंद साक्सेना / 311/108 ए मीसपुर डी ए वी कालेज मीसपुर प्रायमराल
3-4) जाबिर / अब्दुल रहीम / चुनेटीगाडा (शेष क्षेत्रफल : 0.00000)	

(17) भूमि के सम्बन्ध में विचाराधीन राजस्व वाद/वादों की कम्प्यूटरीकृत संख्या :

(18) बंधक/बंधक-मुक्त होने की स्थिति

(18.1) बंधक होने की स्थिति (संस्था अथवा बैंक का नाम/कोड/बंधक का दिनांक/धनराशि/आवेदन संख्या/खातेदार(पिता-पति-संरक्षक)) :

(18.2) बंधक-मुक्त होने की स्थिति (संस्था अथवा बैंक का नाम/कोड/बंधक-मुक्त का दिनांक/धनराशि/आवेदन संख्या/खातेदार(पिता-पति-संरक्षक)) :

(19) अभ्युक्ति :

- 1) PNB मल्हीपुर से जाबिर हुसैन पु0अ0रहीम ने 408000/-का लोन लिया था जो अदा कर दिया गया है. ह0र0का10 05-10-2025 (डिजिटल हस्ताक्षर: HARIOM / 05-07-2025)
- 2) पी0एन0बी0मल्हीपुर से मुस्तकीम पुत्र अब्दुरहीम ने जो 365000, 75000 का लोन लिया था वह अदा कर दिया है ह0र0का10, 6.2.2021. (डिजिटल हस्ताक्षर: RAMESH CHAND / 08-02-2021)
- 3) केनरा बैंक कुम्हारहेडा से मुस्तकीम पु0अब्दुल रहीम उर्फ अब्दुरहीम ने 300000 लोन लिया ह0र0का10 21.6.2021 (डिजिटल हस्ताक्षर: RAMESH CHAND / 23-06-2021)
- 4) केनरा बैंक कुम्हारहेडा से मुस्तकीम पु0अब्दुल रहीम ने 300000 लोन लिया ह0र0का10 21.6.2021 (डिजिटल हस्ताक्षर: RAMESH CHAND / 23-06-2021)
- 5) पी0एन0बी0मल्हीपुर से मुस्तकीम पुत्र अब्दुरहीम ने 750000/- लोन लिया ह0र0का10 25.9.08 (डिजिटल हस्ताक्षर: PARTH SHARMA / 24-12-2020)
- 6) पी0एन0बी0मल्हीपुर से जाकिर पुत्र अब्दुर रहीम ने 650000/- लोन लिया ह0र0का10 11/07/08 (डिजिटल हस्ताक्षर: PARTH SHARMA / 24-12-2020)
- 7) PNB मल्हीपुर से जाबिर हुसैन पु0अ0रहीम ने 408000/- लोन लिया ह0र0का10 16.5.16 (डिजिटल हस्ताक्षर: PARTH SHARMA / 24-12-2020)
- 8) पी0एन0बी0मल्हीपुर से जाबिर हुसन पुत्र अब्दुर रहीम ने 650000/- लोन लिया ह0र0का10 11/07/08 (डिजिटल हस्ताक्षर: PARTH SHARMA / 24-12-2020)
- 9) पी0एन0बी0मल्हीपुर से मुस्तकीम पु0अब्दुल रहीम ने 3650000/- लोन लिया ह0र0का10 27.7.15 (डिजिटल हस्ताक्षर: PARTH SHARMA / 24-12-2020)
- 10) 1428फ रा0नि0कार्या0 के आदेश दि0 24.6.2021 के अनुपालन में केनरा बैंक कुम्हारहेडा से मुस्तकीम पु0अब्दुल रहीम उर्फ अब्दुरहीम द्वारा लिये गये ऋण की प्रविष्टि में 300000 के स्थान पर 430000 दर्ज होवे ह0र0का10 25.6.2021 (डिजिटल हस्ताक्षर: RAMESH CHAND / 28-06-2021)

**पूर्व आदेशों का विवरण**

- 1) 1428फ आदेश रा0नि0पठानपुरा वाद सं0 2020913200702001530/28.10.2020 द्वारा आर0सी0 9ख में आदेश हुआ कि मृतक शकुरन के स्थान पर मुस्तकीम व जाकिर व जाबिर पुत्रगण अब्दुल रहीम निवासीगण चुनेटीगाडा का नाम बतौर वारिस दर्ज होवे ह0र0का10 12.2.2021

Data Digitally Signed by :

दिनांक/समय/स्थान: 08-01-2026 05:51:52 बहरील : सहरनपुर

मह उदरण खतीनी इलेक्ट्रॉनिक डिजीटरी सिग्नल द्वारा पैरर की गयी है तथा शता डिजिटल हस्ताक्षर द्वारा हस्ताक्षरित है।

मुद्रित कर्ता : ABDESH KUMAR बहरील : सहरनपुर

मुद्रित दिनांक एवं समय: 08-01-2026 09:31:52

Not Applicable For Online Prints उत्प्रेषण उदरण खतीनी का देशीकरण  
https://pshahadeh.gov.in Website पर जाकर अपना QR Code Scan करके  
विषय का सत्यापन है।

## उद्धरण खतौनी

उद्धरण क्रमांक : 109403202601314

ग्राम क्रमांक : 109403 ग्राम का नाम (परगना) : मौ.पुर तहसील : जनपद : फसली वर्ष : 1428-1433 (01 जुलाई, 2020 भाग (1) खाता संख्या : 00134  
 109403 बहलोलपुर/सहारनपुर) सहारनपुर सहारनपुर से 30 जून, 2026)

श्रेणी : 1-क / भूमि जो संक्रमणीय भूमिधरो के अधिकार में हो।

खातेदार का विवरण		खातेदारी प्रारम्भ होने का विवरण		भूमि का विवरण		खातेदार का अंश		
खसरा/ गाटा संख्या	(2) नाम/पिता-पति-संरक्षक-प्रबंधक का नाम / जाति कोड / आधार नं0 (अन्तिम चार अंक) अथवा पैन नं0 (6-9 स्थान के अंक) / पता / जन्मतिथि (अवयस्क हेतु)	(3) न्यायालय का नाम / कम्प्यूटरीकृत वाद संख्या अथवा आदेश संख्या / आदेश का दिनांक / जोत का आधार	(4) वर्ष	(5) गाटा (पूनीक कोड)	(6) गाटे का कुल क्षेत्रफल (हे.)	(7) हिस्से में	(8) क्षेत्रफल में (हे.)	(9) खातेदार द्वारा देय भू- राजस्व
22	1) रियाज अहमद / अमीर अहमद / नि. चुनहेटी गाडा 2) आबिद हसन / अमीर अहमद / नि. चुनहेटी गाडा 3) लियाकत अली / अमीर अहमद / नि. चुनहेटी गाडा 4) मौ0आदिल / इस्तखार / चुनहेटीगाडा 5) मौ0आमिल / इस्तखार / चुनहेटीगाडा 6) मौ0आरिफ / इस्तखार / चुनहेटीगाडा 7) अफजात / इस्तखार / चुनहेटीगाडा 8) आजाद / इस्तखार / चुनहेटीगाडा 9) मौ0उज्जैर / इस्तखार / चुनहेटीगाडा 10) उमेर / इस्तखार / चुनहेटीगाडा		1386फ	22(1094030022000012)	0.9710			47.70
कुल गाटे- 1 कुल क्षेत्रफल- 0.9710 (हेक्टेयर)		कुल भू-राजस्व - 47.70 रुपये		कुल अंश का क्षेत्रफल - ( 0.0000) हेक्टेयर				
नामान्तरण / परिवर्तन का विवरण		खारिज किया गया		दर्ज किया गया				



(10) न्यायालय का नाम / कम्प्यूटीकृत वाद संख्या अथवा आदेश संख्या / आदेश का दिनांक / नामान्तरण का आधार / डिजिटल हस्ताक्षर नाम / डिजिटल हस्ताक्षर दिनांक	(11) नाम / पिता-पति-संरक्षक-प्रबंधक का नाम / जाति कोड / आधार नं० (अन्तिम चार अंक) अथवा पैन नं० (6-9 स्थान के अंक) / पता / जन्मतिथि (अवयस्क हेतु)	(12) गाटे का खसरा नम्बर / पूनीक कोड	(13) क्षेत्रफल (हे.)	(14) नाम / पिता-पति-संरक्षक-प्रबंधक का नाम / जाति कोड / आधार नं० (अन्तिम चार अंक) अथवा पैन नं० (6-9 स्थान के अंक) / पता / जन्मतिथि (अवयस्क हेतु)	(15) गाटे का खसरा नम्बर / पूनीक कोड	(16) क्षेत्रफल (हे.)
1) अर्नलाइन उत्तराधिकार / 2022913200702003363 / 28-11-2022 / वरासत / MANOJ KUMAR SHARMA / 16-01-2024 2) अर्नलाइन उत्तराधिकार / 2022913200702003363 / 28-11-2022 / वरासत / MANOJ KUMAR SHARMA / 16-01-2024 3) अर्नलाइन उत्तराधिकार / 2023913200702001252 / 05-06-2023 / वरासत / MANOJ KUMAR SHARMA / 16-01-2024	1.1) रियाज अहमद / अमीर अहमद / नि. चुनहेटी गाडा (शेष क्षेत्रफल : 0.00000) 1.2) रियाज अहमद / अमीर अहमद / नि. चुनहेटी गाडा (शेष क्षेत्रफल : 0.00000) 2.1) रियाज अहमद / अमीर अहमद / नि. चुनहेटी गाडा (शेष क्षेत्रफल : 0.00000) 2.2) रियाज अहमद / अमीर अहमद / नि. चुनहेटी गाडा (शेष क्षेत्रफल : 0.00000) 3.1) आबिद हसन / अमीर अहमद / नि. चुनहेटी गाडा (शेष क्षेत्रफल : 0.00000)	22(1094030022000012)	1.1) 0.2428 1.2) 0.2428 2.1) 0.2428 2.2) 0.2428 3.1) 0.2427	1.1) नजमुन पत्नी / रियाज अहमद / नि०चुनहेटी गाडा 1.2) नजमुन पत्नी / रियाज अहमद / नि०चुनहेटी गाडा 1.3) सरफराज / रियाज अहमद / नि०चुनहेटी गाडा 1.4) सरफराज / रियाज अहमद / नि०चुनहेटी गाडा 1.5) अब्दुल सलार / रियाज अहमद / नि०चुनहेटी गाडा 1.6) अब्दुल सलार / रियाज अहमद / नि०चुनहेटी गाडा 1.7) फरहाद / रियाज अहमद / नि०चुनहेटी गाडा 1.8) फरहाद / रियाज अहमद / नि०चुनहेटी गाडा	22(1094030022000012)	1.1) 0.0404 1.2) 0.0405 1.3) 0.0404 1.4) 0.0404 1.5) 0.0404 1.6) 0.0405 1.7) 0.0405 1.8) 0.0405 1.9) 0.0405 1.10) 0.0405 1.11) 0.0405 1.12) 0.0405



अहमद / नि०चुनहेटी गाडा	1.12)	0.0404
1.9) शादाब / रियाज अहमद / नि०चुनहेटी गाडा	2.1)	0.0404
1.10) शादाब / रियाज अहमद / नि०चुनहेटी गाडा	2.2)	0.0405
1.11) सुल्तान / रियाज अहमद / नि०चुनहेटी गाडा	2.3)	0.0404
1.12) सुल्तान / रियाज अहमद / नि०चुनहेटी गाडा	2.4)	0.0404
2.1) नजमुन पत्नी / रियाज अहमद / नि०चुनहेटी गाडा	2.5)	0.0405
2.2) नजमुन पत्नी / रियाज अहमद / नि०चुनहेटी गाडा	2.6)	0.0405
2.3) सरफराज / रियाज अहमद / नि०चुनहेटी गाडा	2.7)	0.0405
2.4) सरफराज / रियाज अहमद / नि०चुनहेटी गाडा	2.8)	0.0405
2.5) अब्दुल सत्तार / रियाज अहमद / नि०चुनहेटी गाडा	2.9)	0.0405
2.6) अब्दुल सत्तार / रियाज अहमद / नि०चुनहेटी गाडा	2.10)	0.0405
2.7) फरहाद / रियाज	2.11)	0.0405
	2.12)	0.0404
	3.1)	0.0809
	3.2)	0.0809
	3.3)	0.0809



				अहमद / नि०चुनहेटी गाडा 2.8) फरहाद / रियाज अहमद / नि०चुनहेटी गाडा 2.9) शादाब / रियाज अहमद / नि०चुनहेटी गाडा 2.10) शादाब / रियाज अहमद / नि०चुनहेटी गाडा 2.11) सुल्तान / रियाज अहमद / नि०चुनहेटी गाडा 2.12) सुल्तान / रियाज अहमद / नि०चुनहेटी गाडा 3.1) नईमा पत्नी / हनीक / नि०चुनहेटी गाडा 3.2) साजिद / आबिद / नि०चुनहेटी गाडा 3.3) वाजिद / आबिद / नि०चुनहेटी गाडा
--	--	--	--	--



(17) भूमि के सम्बन्ध में विचाराधीन राजस्व वाद/वादों की कम्प्यूटरीकृत संख्या :

(18) बंधक/बंधक-मुक्त होने की स्थिति

(18.1) बंधक होने की स्थिति (संस्था अथवा बैंक का नाम/कोड/बंधक का दिनांक/धनराशि/आवेदन संख्या/खातेदार(पिता-पति-संरक्षक)) :

(18.2) बंधक-मुक्त होने की स्थिति (संस्था अथवा बैंक का नाम/कोड/बंधक-मुक्त का दिनांक/धनराशि/आवेदन संख्या/खातेदार(पिता-पति-संरक्षक)) :

(19) अभ्युक्ति :

- 1) पीएनबी मल्हीपुर से इस्तखार अहमद पु०अमीर अहमद ने 761000/- लोन लिया ह०र०का० 1.9.16. (डिजिटल हस्ताक्षर: PARTH SHARMA / 24-12-2020)
- 2) पीएनबी मल्हीपुर से मौ०आबिद पु०अमीर अहमद ने 530000/- लोन लिया ह०र०का० 20.7.19 (डिजिटल हस्ताक्षर: PARTH SHARMA / 24-12-2020)
- 3) पीएनबी मल्हीपुर से रियाज अहमद पु०अमीर अहमद ने 487000/- लोन लिया ह०र०का० 28.10.15 (डिजिटल हस्ताक्षर: PARTH SHARMA / 24-12-2020)
- 4) पीएनबी मल्हीपुर से रियाज अहमद पुत्र अमीर अहमद ने 120000/- लोन लिया ह०र०का० 17.11.09 (डिजिटल हस्ताक्षर: PARTH SHARMA / 24-12-2020)

**पूर्व आदेशों का विवरण**

- 1) 1430फ आदेश रा0नि0पठानपुरा वाद सं0 20222913200702003363/28.11.2022 द्वारा आर0सी0 9ख में आदेश हुआ कि मृतक रियाज अहमद के स्थान पर नजमुन पत्नी रियाज अहमद व सरफराज व अब्दुल सलार व फरहाद व शादाब व सुल्तान पुत्रगाण रियाज अहमद नि0चुनहेटी गाडा के नाम बतौर वारिस दर्ज होवे ह0र0का0 13.1.2023
- 2) 1430फ आदेश रा0नि0पठानपुरा वाद सं0 2023913200702001252/5.6.2023 द्वारा आर0सी0 9ख में आदेश हुआ कि मृतक आबिद के स्थान पर नईमा पत्नी हनीफ व वाजिद व साजिद पुत्रगाण आबिद नि0चुनहेटी गाडा के नाम बतौर वारिस दर्ज होवे ह0र0का0 28.6.2023

Data Digitally Signed by:MANOJ KUMAR SHARMAGRASAV  
NIRKSHAK  
दिनांक/समय/स्थान: 08-01-2026 03:32:35 लखनौर : सहरनपुर  
यह उद्घरण खतैनी इलेक्ट्रॉनिक डिजिटल सिग्नेचर द्वारा देणर की नयी नै बाण बरदा डिजिटल इसावर द्राव हसाबशित है।

मुहित कर्ता : ADESH KUMAR कर्सीत : सहरनपुर  
मुद्रित दिनांक एवं समय: 08-01-2026 03:32:35  
New Application For Online Petition उपरोक्त उद्घरण खतैनी का वैलिकेशन  
<https://mohdabhih.gov.in> Website पर बाकर अपव QR Code Scan करके  
पिण वा सकता है।



# उद्धरण खतौनी

उद्धरण क्रमांक : 109403202601315

ग्राम क्रमांक : 109403 ग्राम का नाम (परगना) : मौ.पुर तहसील : जनपद : फसली वर्ष : 1428-1433 (01 जुलाई, 2020 भाग (1) खाता संख्या : 00100  
 109403 बहलोलपुर (साधारनपुर) सारनपुर सारनपुर से 30 जून, 2026) : 1

श्रेणी : 1-क / भूमि जो संक्रमणीय भूमिधरो के अधिकार में हो।

खातेदार का विवरण		खातेदारी प्रारम्भ होने का विवरण		भूमि का विवरण		खातेदार का अंश		
खसरा/ गाटा संख्या	(2) नाम/पिता-पति-संरक्षक-प्रबंधक का नाम / जाति कोड / आधार नं० (अन्तिम चार अंक) अथवा पैन नं० (6-9 स्थान के अंक) / पता / जन्मतिथि (अवयस्क हेतु)	(3) न्यायालय का नाम / कम्प्यूटरीकृत वाद संख्या अथवा आदेश संख्या / आदेश का दिनांक / जोत का आधार	(4) वर्ष	(5) गाटा (यूनीक कोड)	(6) गाटे का कुल क्षेत्रफल (हे.)	(7) हिस्से में	(8) क्षेत्रफल में (हे.)	(9) खातेदार द्वारा देय भू- राजस्व
24	1) मुख्तार / दोस्त मोहम्मद / नि. चुनहेटी गाडा 2) राकेश देवी पत्नी / हरपाल सिंह / नल्हेडा गुर्जर 3) मौ०शाहिद / हकीम अब्दुरहमान / चुनहेटीगाडा		1378फ	24(1094030024000012)03740				18.45
कुल गाटे-1 कुल क्षेत्रफल-0.3740 (हेक्टर)		कुल भू-राजस्व - 18.45 रुपये	कुल अंश का क्षेत्रफल - (0.0000)(हेक्टर)					
नामान्तरण / परिवर्तन का विवरण		खारिज किया गया			दर्ज किया गया			
(10) न्यायालय का नाम / कम्प्यूटरीकृत वाद संख्या अथवा आदेश संख्या / आदेश का दिनांक / नामान्तरण का आधार / डिजिटल हस्ताक्षर नाम / डिजिटल हस्ताक्षर दिनांक	(11) नाम / पिता- पति-संरक्षक- प्रबंधक का नाम / जाति कोड / आधार नं० (अन्तिम चार अंक) अथवा पैन	(12) गाटे का खसरा नम्बर / यूनीक कोड	(13) क्षेत्रफल (हे.)	(14) नाम / पिता-पति- संरक्षक-प्रबंधक का नाम / जाति कोड / आधार नं० (अन्तिम चार अंक) अथवा पैन नं० (6-9 स्थान के अंक) / पता /	(15) गाटे का खसरा नम्बर / यूनीक कोड	(16) क्षेत्रफल (हे.)		



नं० (6-9 स्थान के अंक) / पता / जन्मतिथि (अवयस्क हेतु)	जन्मतिथि (अवयस्क हेतु)
1) राजस्व न्यायालय (तहसीलदार) / T202209600109136 / 18-11-2022 / दान पत्र / MANOJ KUMAR SHARMA / 16-01-2024 2) राजस्व न्यायालय (तहसीलदार) / T202509600112908 / 24-07-2025 / विक्रय / HARIOM / 08-08-2025 3) राजस्व न्यायालय (तहसीलदार) / T202509600117152 / 18-09-2025 / विक्रय / HARIOM / 29-10-2025	1.1) मुखियाद / दोस्त मोहम्मद / नि. चुनेहटी गाडा (श्रेष्ठ क्षेत्रफल: 0.00000) 2.1) राकेश देवी पत्नी / हरपाल सिंह / नरेंद्रा गुर्जर (श्रेष्ठ क्षेत्रफल: 0.00000) 3.1) इसरार / मुखियाद / चुनेहटी गाडा (श्रेष्ठ क्षेत्रफल: 0.00000)
	1.1) इसरार / मुखियाद / चुनेहटी गाडा 2.1) सहरानपुर विकास प्राधिकरण सहरानपुर द्वारा अधिकृत 3.1) पदाधिकारी/प्रतिनिधि अशीष सक्सेना / (अवर अभियन्ता / 311/108 ए नौरापुर डी ए वी कालेज मीरापुर प्रायागराज 3.1) सहरानपुर विकास प्राधिकरण सहरानपुर द्वारा अधिकृत पदाधिकारी/प्रतिनिधि सुधीर कुमार / अवर अभियन्ता / मीरापुर
	24(1094030024000012) 24(1094030024000012)
	0.00000 0.00000 0.00000 0.00000



(17) भूमि के सम्बन्ध में विचाराधीन राजस्व वाद/वादों की कम्प्यूटरीकृत संख्या :

(18) बंधक/बंधक-मुक्त होने की स्थिति

(18.1) बंधक होने की स्थिति (संस्था अथवा बैंक का नाम/कोड/बंधक का दिनांक/धनराशि/आवेदन संख्या/खातेदार(पिता-पति-संरक्षक)) :

(18.2) बंधक-मुक्त होने की स्थिति (संस्था अथवा बैंक का नाम/कोड/बंधक-मुक्त का दिनांक/धनराशि/आवेदन संख्या/खातेदार(पिता-पति-संरक्षक)) :

(19) अभ्युक्ति :

1) ऑनलाइन बंधक पत्र आवेदन संख्या : 132007022023002412809- श्री इसरार पुत्र पुत्र मुखियाद, द्वारा मुं०700000.00 रूपए ऋण लेकर ग्राम मौ. पुर बहलोलपुर परगना सहरानपुर तहसील सहरानपुर जिला सहरानपुर की गाटा संख्या 24 (क्षे० 0.3740हे०), को PUNJAB NATIONAL BANK बैंक शाखा 170700-Mallhipur के पक्ष में दिनांक 16-05-2023 से बंधक रखा है। (डिजिटल हस्ताक्षर: MANOJ KUMAR SHARMA / 22-05-2023)

पूर्व आदेशों का विवरण

1) 1430फ न्यायालय तहसीलदार स0पुर T202209600109136/10.11.2022 में आदेश हुआ कि खसरा नम्बर 24/0.3740हे0 भागा0 0.1870हे0 मालगुजारी परतानुसार सालाना से दानकर्ता मुखियाद द्वारा पुत्र दोस्त मोहम्मद निवासी ग्राम चुनेहटी गाडा परगना व तहसील व जिला सहरानपुर का नाम खारिज होकर दानग्रहिता

इससार पुत्र मुखियापर निवासी ग्राम दुनेहटी गाजा परगना व तहसील व जिला सहासनपुर का नाम द्वारा दानपत्र उन्ही भूमिक अधिकारी के रूप में अंकित होवे।  
होरकडो 6.12.2022

<p><b>Data Digitally Signed by:</b> दिनांक/समय/स्थान: 08-01-2026 05:32:49 तहसील : सहासनपुर या उरण खासोने इलेक्ट्रॉनिक डिलीवरी सिस्टम द्वारा तैयार की गयी है तथा डाटा सिगनेचर हस्ताक्षर द्वारा प्रमाणित है।</p>	<p>प्रकृत कर्ता : ADDRESS KUMAR तहसील : सहासनपुर मुद्रित दिनांक एवं समय: 08-01-2026 05:32:49 Not Applicable For Online Pinia उपरोक्त उद्धरण खतीसी का वैशिकिमेयन <a href="https://apshahadkh.gov.in">https://apshahadkh.gov.in</a> Website पर जाकर अपना QR Code Scan करके प्रिया एवं सत्यापन है।</p>	
--	---	--



# उद्धरण खतौनी

उद्धरण क्रमांक : 109403202601316

ग्राम क्रमांक : 109403 ग्राम का नाम (परगना) : मौ.पुर वरसील : जनपद : फसली वर्ष : 1428-1433 (01 जुलाई, 2020 भाग : 1) खाता संख्या : 00082  
 109403 बहलोलपुर (सहारनपुर) सहारनपुर सहारनपुर से 30 जून, 2026) : 1

श्रेणी : 1-क / भूमि जो संक्रमणीय भूमिधरो के अधिकार में हो।

खातेदार का विवरण		खातेदारी प्रारम्भ होने का विवरण		भूमि का विवरण		खातेदार का अंश		
खसरा/गाटा संख्या	(2) नाम/पिता-पति-सरक्षक-प्रबंधक का नाम / जाति कोड / आधार नं० (अन्तिम चार अंक) अथवा पैन नं० (6-9 स्थान के अंक) / पता / जन्मतिथि (अवयस्क हेतु)	(3) न्यायालय का नाम / कम्प्यूटरीकृत वाद संख्या अथवा आदेश संख्या / आदेश का दिनांक / जोत का आधार	(4) वर्ष	(5) गाटा (यूनीक कोड)	(6) गाटे का कुल क्षेत्रफल (हे.)	(7) हिस्से में	(8) क्षेत्रफल में (हे.)	(9) खातेदार द्वारा दिये भू-राजस्व
6म	1) बदराम / मंगू सिंह / नि. मवीखुर्द 2) नन्दलाल / हिरवा / नि. मवीखुर्द 3) सोभाप्यवती उर्फ समेरी / रूपराम / नि. मवीखुर्द 4) चौहल / हरमल / नि. मवीखुर्द 5) श्रीमति अंगूरी / मान सिंह / नि. मवीखुर्द 6) संजय / नकली / नि. ग्राम 7) धर्मनंद / रतनसिंह / नि. ग्राम 8) शेरसिंह / रतनसिंह / नि. ग्राम 9) देशराज / रतनसिंह / नि. ग्राम 10) सौराज / रतनसिंह / नि. ग्राम 11) शालेन्द्र / रतनसिंह / नि. ग्राम 12) ईशरती बि० / रतनसिंह / नि. ग्राम 13) श्रीमति क रेवनी बि० / हरफूल / नि. ग्राम 14) विनोद कुमार / अतर सिंह / नि. ग्राम 15) आशीष कुमार / अतर सिंह / नि. ग्राम 16) रेणु सिंह पत्नी / ब्रह्म सिंह /	1390फ	6म (1094030006200312)	1.1930				59.20



- 17) रोहित कुमार / श्याम सिंह / नि.ग्राम  
18) मोनू कुमार / श्याम सिंह / नि.ग्राम  
19) कु०पूजा देवी पुत्री / श्याम सिंह / नि.ग्राम  
20) श्रीमती मौसम पत्नी / श्याम सिंह / नि.ग्राम  
21) विनोद कुमार / भूरा सिंह / नि.ग्राम

कुल गाटे- 1 कुल क्षेत्रफल-1.1930 (हेक्टेयर)

कुल भूराजस्व - 59.20 रुपये

कुल अंश का क्षेत्रफल - (0.00000) (हेक्टेयर)

### नामान्तरण / परिवर्तन का विवरण

### खारिज किया गया

### दर्ज किया गया

(10) न्यायालय का नाम / कम्प्यूटीकृत वाद संख्या अथवा आदेश संख्या / आदेश का दिनांक / नामान्तरण का आधार / डिजिटल हस्ताक्षर नाम / डिजिटल हस्ताक्षर दिनांक	(11) नाम / पिता-पति-संरक्षक-प्रबंधक का नाम / जाति कोड / आधार नं० (अन्तिम चार अंक) अथवा पैन नं० (6-9 स्थान के अंक) / पता / जन्मतिथि (अवयस्क हेतु)	(12) गाटे का खसरा नम्बर / यूनीक कोड	(13) क्षेत्रफल (हे.)	(14) नाम / पिता-पति-संरक्षक-प्रबंधक का नाम / जाति कोड / आधार नं० (अन्तिम चार अंक) अथवा पैन नं० (6-9 स्थान के अंक) / पता / जन्मतिथि (अवयस्क हेतु)	(15) गाटे का खसरा नम्बर / यूनीक कोड	(16) क्षेत्रफल (हे.)
1) ऑनलाइन उत्तराधिकार / 2022/913200702001978 / 15-07-2022 / बरासत / MANOJ KUMAR SHARMA / 16-01-2024 2) ऑनलाइन उत्तराधिकार / 2021/913200702003105 / 06-09-2021 / बरासत / MANOJ KUMAR SHARMA / 16-01-2024 3) राजस्व न्यायालय (तहसीलदार) / T2021096000103719 / 02-06-2021 / विक्रय / MANOJ KUMAR SHARMA / 16-01-2024 4) राजस्व न्यायालय (तहसीलदार) /	1.1) नन्दलाल / हिरवा / नि.मवीखुर्द (शेष क्षेत्रफल : 0.00000) 1.2) नन्दलाल / हिरवा / नि.मवीखुर्द (शेष क्षेत्रफल : 0.00000) 2.1) बदलूराम / मंगू सिंह / नि.मवीखुर्द	6मं.1094030006200312)	1.1) 0.00000 1.2) 0.00000 2.1) 0.00000 3.1) 0.00000 3.2) 0.00000	1.1) चौमा पत्नी / नंदलाल / मौहम्मदपुर बहलोलपुर 1.2) चौमा पत्नी / नंदलाल / मौहम्मदपुर बहलोलपुर 1.3) अनिल कुमार / नंदलाल / मौहम्मदपुर बहलोलपुर 1.4) अनिल कुमार / नंदलाल / मौहम्मदपुर बहलोलपुर	6मं.1094030006200312)	1.1) 0.00000 1.2) 0.00000 1.3) 0.00000 1.4) 0.00000 1.5) 0.00000



T202209600100544 / 14-02-2022 / विक्रय / MANOJ KUMAR SHARMA / 16-01-2024	(शेष क्षेत्रफल : 0.00000)
5) अर्जुन उस्ताधिकार / 2022913200702001978 / 15-07-2022 / बरासत / MANOJ KUMAR SHARMA / 16-01-2024	3.1) श्रीमती मौसम पत्नी / श्याम सिंह / नि.ग्राम (शेष क्षेत्रफल : 0.00000)
6) अर्जुन उस्ताधिकार / 2023913200702001821 / 06-07-2023 / बरासत / MANOJ KUMAR SHARMA / 17-01-2024	3.2) रोहित कुमार / श्याम सिंह / नि.ग्राम (शेष क्षेत्रफल : 0.00000)
7) राजेश न्यायालय (तहसीलदार) / T202509600117159 / 18-09-2025 / विक्रय / HARIOM / 13-10-2025	3.3) मोनू कुमार / श्याम सिंह / नि.ग्राम (शेष क्षेत्रफल : 0.00000)
8) राजेश न्यायालय (तहसीलदार) / T202509600117156 / 19-09-2025 / विक्रय / HARIOM / 29-10-2025	4.1) ईश्वरी वि० / रतनसिंह / नि.ग्राम (शेष क्षेत्रफल : 0.00000)
9) राजेश न्यायालय (तहसीलदार) / T202509600117174 / 18-09-2025 / विक्रय / HARIOM / 31-10-2025	4.2) शतेंद्र / रतनसिंह / नि.ग्राम (शेष क्षेत्रफल : 0.00000)
10) राजेश न्यायालय (तहसीलदार) / T202509600117167 / 18-09-2025 / विक्रय / HARIOM / 14-11-2025	4.3) सौराज / रतनसिंह / नि.ग्राम (शेष क्षेत्रफल : 0.00000)
	5.1) नन्दलाल / हिरवा / नि.मवीखुर्द (शेष क्षेत्रफल : 0.00000)
	5.2) नन्दलाल / हिरवा / नि.मवीखुर्द (शेष क्षेत्रफल : 0.00000)

3.3)	1.5) एकज कुमार / नंदलाल / मौहम्मदपुर
0.00000	बहलोलपुर
4.1)	1.6) एकज कुमार / नंदलाल / मौहम्मदपुर
0.00000	बहलोलपुर
4.2)	1.7) अमन कुमार / नंदलाल / मौहम्मदपुर
0.00000	बहलोलपुर
4.3)	1.8) अमन कुमार / नंदलाल / मौहम्मदपुर
0.00000	बहलोलपुर
5.1)	2.1) प्रमोद कुमार / बदरसाम / मौ०पुर
0.00000	बहलोलपुर
5.2)	2.2) सरोज बाता पत्नी / बदरसाम / मौ०पुर
0.00000	बहलोलपुर
6.1)	2.3) मनोज कुमार / बदरसाम / मौ०पुर
0.00000	बहलोलपुर
7.1)	3.1) श्रीमति शाशि प्रभा पत्नी / नरेन्द्र कुमार / मौ०पुर बहलोलपुर
0.00000	बहलोलपुर
7.2)	4.1) श्रीमति संचोनिता पत्नी / बलबीर सिंह / मौ०पुर
0.00000	बहलोलपुर
7.3)	5.1) चौभा पत्नी / नंदलाल / मौहम्मदपुर बहलोलपुर
0.00000	बहलोलपुर
7.4)	5.2) चौभा पत्नी / नंदलाल / मौहम्मदपुर बहलोलपुर
0.00000	बहलोलपुर
7.5)	5.3) अनिल कुमार / नंदलाल / मौहम्मदपुर
0.00000	बहलोलपुर
7.6)	5.4) अनिल कुमार / नंदलाल / मौहम्मदपुर
0.00000	बहलोलपुर
8.1)	5.5) अनिल कुमार / नंदलाल / मौहम्मदपुर
0.00000	बहलोलपुर
8.2)	5.6) अनिल कुमार / नंदलाल / मौहम्मदपुर
0.00000	बहलोलपुर
9.1)	5.7) अनिल कुमार / नंदलाल / मौहम्मदपुर
0.00000	बहलोलपुर
10.1)	5.8) अनिल कुमार / नंदलाल / मौहम्मदपुर
0.00000	बहलोलपुर



1.6)	0.00000
1.7)	0.00000
1.8)	0.00000
2.1)	0.00000
2.2)	0.00000
2.3)	0.00000
3.1)	0.00000
4.1)	0.00000
5.1)	0.00000
5.2)	0.00000
5.3)	0.00000
5.4)	0.00000
5.5)	0.00000
5.6)	0.00000
5.7)	0.00000
5.8)	0.00000
6.1)	0.00000

0.00000)	6.1) श्रीमति क रेशनी वि० / हरफूल / नि. शाम (शेष क्षेत्रफल : 0.00000)
7.1)	अमन कुमार / नंदलाल / मौहम्मदपुर बहलोलपुर (शेष क्षेत्रफल : 0.00000)
7.2)	पंकज कुमार / नंदलाल / मौहम्मदपुर बहलोलपुर (शेष क्षेत्रफल : 0.00000)
7.3)	अनिल कुमार / नंदलाल / मौहम्मदपुर बहलोलपुर (शेष क्षेत्रफल : 0.00000)
7.4)	चोप्पा पत्नी / नंदलाल / मौहम्मदपुर बहलोलपुर (शेष क्षेत्रफल : 0.00000)
7.5)	चौहल / हरमल / नि.मवीबुर्द (शेष क्षेत्रफल : 0.00000)
7.6)	लखमीचंद / हरफूल / नि०मौ०पुर बहलोलपुर (शेष क्षेत्रफल : 0.00000)
8.1)	मनोज कुमार / बदरुराम / मौ०पुर बहलोलपुर (शेष क्षेत्रफल : 0.00000)
8.2)	सरोज बाला

बहलोलपुर	5.4) अनिल कुमार / नंदलाल / मौहम्मदपुर बहलोलपुर
5.5)	पंकज कुमार / नंदलाल / मौहम्मदपुर बहलोलपुर
5.6)	पंकज कुमार / नंदलाल / मौहम्मदपुर बहलोलपुर
5.7)	अमन कुमार / नंदलाल / मौहम्मदपुर बहलोलपुर
5.8)	अमन कुमार / नंदलाल / मौहम्मदपुर बहलोलपुर
6.1)	लखमीचंद / हरफूल / नि०मौ०पुर बहलोलपुर
7.1)	सहारनपुर विकास प्राधिकरण सहारनपुर द्वारा अधिकृत पदाधिकारी / प्रतिनिधि आशीष सक्सेना (अवर अभियन्ता / कृष्ण चन्द सक्सेना नि०प्रयागराज
8.1)	सहारनपुर विकास प्राधिकरण सहारनपुर द्वारा अधिकृत पदाधिकारी / प्रतिनिधि आशीष सक्सेना (अवर अभियन्ता / मीरापुर प्रयागराज
9.1)	सहारनपुर विकास प्राधिकरण सहारनपुर द्वारा



0.00000  
7.1)  
0.00000  
8.1)  
0.00000  
9.1)  
0.00000  
10.1)  
0.00000

पत्नी / बदलूराम /  
मौ०पुर बहलोलपुर  
(शेष क्षेत्रफल :  
0.00000)  
9.1) प्रमोद कुमार /  
बदलूराम / मौ०पुर  
बहलोलपुर (शेष  
क्षेत्रफल : 0.00000)  
10.1) -

अधिकृत पदाधिकारी/  
प्रतिनिधि आशीष सक्सेना /  
कृष्ण चन्द सक्सेना /  
प्रधानप्रखण  
10.1) सलरनपुर विकास  
प्राधिकरण सलरनपुर द्वारा  
अधिकृत पदाधिकारी /  
प्रतिनिधि आशीष सक्सेना /  
कृष्ण चन्द सक्सेना  
नि०प्रधानप्रख

(17) भूमि के सम्बन्ध में विचाराधीन राजस्व वाद/वादों की कम्यूटरीकृत संख्या :

(18) बंधक/बंधक-मुक्त होने की स्थिति

(18.1) बंधक होने की स्थिति (संस्था अथवा बैंक का नाम/कोड/बंधक का दिनांक/धनराशि/आवेदन संख्या/खातदार/पिता-पति-संरक्षक) :

(18.2) बंधक-मुक्त होने की स्थिति (संस्था अथवा बैंक का नाम/कोड/बंधक-मुक्त का दिनांक/धनराशि/आवेदन संख्या/खातदार/पिता-पति-संरक्षक) :

(19) अभ्युक्ति :

1) पीएनबी मल्हीपुर से चौहल पु० हरमल ने 141000 लोन लिया ह०र०का० 17.1.17 (डिजिटल हस्ताक्षर: PARTH SHARMA / 24-12-2020)

2) यूको बैंक अम्बाला रोड स०पुर से नन्दलाल पु० हिरवा ने 300000 लोन लिया ह०र०का० 31.10.19 (डिजिटल हस्ताक्षर: PARTH SHARMA / 24-12-2020)

**पूर्व आदेशों का विवरण**

1) 1429फ न्यायालय तहसीलदार स०पुर वाद सं० T202109600103719/2.6.2021 में आदेश हुआ कि खसरा नम्बर 6म/1.1930हे० भागा० मे से 0.027261हे० मालगुजारी 59.20 रूपये सालाना से विक्रेता श्रीमति मौसम पत्नी स्व० श्याम सिंह व रोहित कुमार व मोनू पुत्रगण श्याम सिंह निवासीगण मौ०पुर बहलोलपुर परगना व तहसील व जिला सलरनपुर का नाम खारिज होकर केता श्रीमति शशि प्रभा पत्नी नरेन्द्र कुमार निवासी ग्राम मौ०पुर बहलोलपुर परगना व तहसील व जिला सलरनपुर का नाम द्वारा विक्रय पत्र उन्हीं भौमिक अधिकारों के रूप में अंकित होवे। ह०र०का० 22.7.2021

2) 1429फ आदेश रा०नि०पठानपुरा वाद सं० 2021913200702003105/6.9.2021 द्वारा आ०सी० 9ख में आदेश हुआ कि मृतक बदलूराम के स्थान पर सरोज बाला पत्नी बदलूराम व मनोज कुमार व प्रमोद कुमार पुत्रगण बदलूराम निवासीगण मौ०पुर बहलोलपुर के नाम बतौर वारिस दर्ज होवे ह०र०का० 8.9.2021

3) 1429फ न्यायालय तहसीलदार स०पुर वाद सं० T202209600100544/14.2.2022 में आदेश हुआ कि खसरा नम्बर 6म/1.1930हे० भागा० में से 0.024353हे० मालगुजारी 59.20 रूपये सालाना से विक्रेता सुलेन्द्र व सोराज पुत्रगण रतन सिंह व श्रीमति ईशवरी पत्नी स्व० रतन सिंह निवासीगण मौ०पुर बहलोलपुर परगना व तहसील व जिला सलरनपुर का नाम खारिज होकर केता श्रीमति संगीता पत्नी बलबीर सिंह निवासी ग्राम मौ०पुर बहलोलपुर परगना व तहसील व जिला सलरनपुर का नाम द्वारा बैनामा उन्हीं भौमिक अधिकारों के रूप में अंकित होवे। ह०र०का० 23.3.2022

4) 1430फ आदेश रा०नि०पठानपुरा वाद सं० 2022913200702001978/15.7.2022 द्वारा आ०सी० 9ख में आदेश हुआ कि मृतक नंदलाल के स्थान पर चोम्पा पत्नी नंदलाल व अनिल कुमार व पंकज कुमार व अमन कुमार पुत्रगण नंदलाल निवासीगण मौ०हम्मदपुर बहलोलपुर के नाम बतौर वारिस दर्ज होवे ह०र०का० 18.7.2022

5) 1431फ आदेश रा०नि०पठानपुरा वाद सं० 2023913200702001821/6.7.2023 द्वारा आ०सी० 9ख में आदेश हुआ कि मृतक केशरी के स्थान पर लखमीचंद पुत्र हरकूल नि०मौ०पुर बहलोलपुर का नाम बतौर वारिस दर्ज होवे ह०र०का० 18.10.2023

6) 1431 फ आदेश रा0नि0पठानपुरा वाद सं0 2023913200702002659/6.7.2023 द्वारा आर0सी0 9ख में आदेश हुआ कि मृतक करेशनी के स्थान पर लखमीचंद पुत्र हरकूल नि0मौ0पुर बहलोलपुर का नाम बतौर वारिस दर्ज होवे ह0र0का10 15.12.2023

<p><b>Data Digitally Signed by :</b>          दिनांक/समय/स्थान: 08-01-2026 03:33:17 लखीसराय : सगरनपुर          यह उद्घरण करीबी इलेक्ट्रॉनिक दिनांकित सिद्धम द्वारा किया जा चुका है तथा जाल डिजिटल फंक्शन द्वारा रखा/प्रतिरिक्त है।</p>	<p><b>मुद्रित चर्चा :</b> ADDRESS KUMAR लखीसराय : सगरनपुर  <b>मुद्रित दिनांक एवं समय:</b> 08-01-2026 03:33:17          Not Applicable For Online Petition उद्घरण करीबी का वैधिकीकरण हेतु <a href="https://apbharatshiksha.gov.in">https://apbharatshiksha.gov.in</a> Website पर जाकर अपना QR Code Scan करके किया जा सकता है।</p>	
--	--	--



## उद्धरण खतौनी

उद्धरण क्रमांक : 109403202601317

ग्राम क्रमांक : 109403 ग्राम का नाम (परगना) : मौ.पुर तहसील : जनपद : फसली वर्ष : 1428-1433 (01 जुलाई, 2020 भाग (1) खाता संख्या : 00159  
 बहलोलपुर (सहारनपुर) सहारनपुर सहारनपुर से 30 जून, 2026) : 1

श्रेणी : 1-क / भूमि जो संक्रमणीय भूमिधरो के अधिकार में हो।

खातेदार का विवरण		खातेदारी प्रारम्भ होने का विवरण		भूमि का विवरण		खातेदार का अंश		
खसरा/गाटा संख्या	(2) नाम/पिता-पति-संरक्षक-प्रबंधक का नाम / जाति कोड / आधार नं० (अन्तिम चार अंक) अथवा पैन नं० (6-9 स्थान के अंक) / पता / जन्मतिथि (अवयस्क हेतु)	(3) न्यायालय का नाम / कम्प्यूटरीकृत वाद संख्या अथवा आदेश संख्या / आदेश का दिनांक / जोत का आधार	(4) वर्ष	(5) गाटा (यूनीक कोड)	(6) गाटे का कुल क्षेत्रफल (हे.)	(7) हिस्से में	(8) क्षेत्रफल में (हे.)	(9) खातेदार द्वारा देय भू-राजस्व
1	1) सहारनपुर विकास प्राधिकरण सहारनपुर द्वारा अधिकृत पद / श्री गम्पूर शाह / निवासी मकान संख्या 740 सिकरोड़ा हरिद्वार (उत्तराखण्ड)	1) राजस्व न्यायालय (तहसीलद्वारा) / T202509600116527 / 07-11-2025 / विक्रय	1413फ	1410940300010000012)	0.0870	1)-	1) 0.0870	4.00
कुल गाटे. 1	कुल क्षेत्रफल - 0.0870 (हेक्टर)	कुल भू-राजस्व - 4.00 रूपये	कुल अंश का क्षेत्रफल - (0.0870) (हेक्टर)				0.0870	
नामान्तरण / परिवर्तन का विवरण		खारिज किया गया		दर्ज किया गया				
(10) न्यायालय का नाम / कम्प्यूटरीकृत वाद संख्या अथवा आदेश संख्या / आदेश का दिनांक / नामान्तरण का आधार / डिजिटल हस्ताक्षर नाम / डिजिटल हस्ताक्षर दिनांक	(11) नाम / पिता-पति-संरक्षक-प्रबंधक का नाम / जाति कोड / आधार नं० (अन्तिम चार अंक) अथवा पैन नं० (6-9 स्थान के अंक) / पता /	(12) गाटे का खसरा नम्बर / यूनीक कोड	(13) क्षेत्रफल (हे.)	(14) नाम / पिता-पति-संरक्षक-प्रबंधक का नाम / जाति कोड / आधार नं० (अन्तिम चार अंक) अथवा पैन नं० (6-9 स्थान के अंक) / पता / जन्मतिथि (अवयस्क हेतु)	(15) गाटे का खसरा नम्बर / यूनीक कोड	(16) क्षेत्रफल (हे.)		



<p>(1) राजस्व न्यायालय (तहसीलदार) / T2025096600116527 / 07-11-2025 / विक्रय / HARIOM / 12-11-2025</p>	<p>जन्मतिथि (अवयस्क हेतु)</p>				<p>1.1) श्रीमती मुन्नी देवी पत्नी / जय सिंह / नि0तणदौरा मुखर (शेष क्षेत्रफल : 0.0000)</p>
<p>(17) भूमि के सम्बन्ध में विचाराधीन राजस्व वाद/वादों की कम्प्यूटीकृत संख्या :</p>					
<p>(18) बंधक/बंधक-मुक्त होने की स्थिति</p>					
<p>(18.1) बंधक होने की स्थिति (संस्था अथवा बैंक का नाम/कोड/बंधक का दिनांक/धनराशि/आवेदन संख्या/खातेदार(पिता-पति-संरक्षक)) :</p>					
<p>(18.2) बंधक-मुक्त होने की स्थिति (संस्था अथवा बैंक का नाम/कोड/बंधक-मुक्त का दिनांक/धनराशि/आवेदन संख्या/खातेदार(पिता-पति-संरक्षक)) :</p>					
<p>(19) अभ्युक्ति : <b>पूर्व आदेशों का विवरण</b></p>					
<p>Data Digitally Signed by: PARTH SHARMA (OFFICE) दिनांक/समय/स्थान: 08-01-2026 03:31:37 तहसील : सहरनपुर यह उद्घरण खतौनी इलेक्ट्रॉनिक दिनांकित सिलबम द्वारा तैयार की गयी है तथा उक्त डिजिटल हस्ताक्षर द्वारा हस्ताक्षरित है।</p>	<p>मुद्रित कर्ता : ADESH KUMAR तहसील : सहरनपुर मुद्रित दिनांक एवं समय: 08-01-2026 03:31:37 Note: Applicable For Online Process उपरोक्त उद्घरण खतौनी का वैरीफिकेशन <a href="https://pochodaksh.gov.in">https://pochodaksh.gov.in</a> वेबसाइट पर जाकर अथवा QR Code Scan करके किया जा सकता है।</p>	