

भाग 1

प्रस्तुतकर्ता अथवा प्रार्थी द्वारा रखा जाने वाला

उपनिबन्धक सदर सहारनपुर क्रम 2025305008624  
द्वितीय

आवेदन संख्या 202500702022139

लेख या प्रार्थना पत्र प्रस्तुत करने का दिनांक 2025-04-23 00:00:00

प्रस्तुतकर्ता या प्रार्थी का आशीष सक्सेना  
नाम

लेख का प्रकार विक्रय पत्र

प्रतिफल की धनराशि 4751360 / 1187840.00

1. रजिस्ट्रीकरण शुल्क 47520
2. प्रतिलिपिकरण शुल्क 80
3. निरीक्षण या तलाश शुल्क
4. मुख्तार के अधिप्रमाणीकरण लिए शुल्क
5. कमीशन शुल्क
6. विविध
7. यात्रिक भत्ता

1 से 6 तक का योग 47600

शुल्क वसूल करने का दिनांक 2025-04-23 00:00:00

दिनांक जब लेख प्रतिलिपि या तलाश

प्रमाण पत्र वापस करने के लिए तैयार होगा 2025-04-23 00:00:00

रजिस्ट्रीकरण अधिकारी के  
हस्ताक्षर

4667

उप निबन्धक सदर  
सहारनपुर





INDIA NON JUDICIAL



Government of Uttar Pradesh

IN-UP05354902838571X

e-Stamp


Certificate No. : IN-UP05354902838571X 4667  
 Certificate Issued Date : 23-Apr-2025 04:33 PM 32,640  
 Account Reference : NEWIMPACC (SV)/ up14114404/ SAHARANPUR/ UP-SHR  
 Unique Doc. Reference : SUBIN-UPUP1411440404879778174280X  
 Purchased by : SAHARANPUR VIKAS PRADHIKARAN SRE THRU ASHISH  
 Description of Document : Article 23 Conveyance  
 Property Description : AGG. LAND KH NO. 27M AT VILLAGE MOHD.PUR BAHLOLPUR PARGANA TEHSIL AND DISTT. SAHARANPUR  
 Consideration Price (Rs.) :  
 First Party : KANWAR SAIN SO CHACHINA  
 Second Party : SAHARANPUR VIKAS PRADHIKARAN SRE THRU ASHISH  
 Stamp Duty Paid By : SAHARANPUR VIKAS PRADHIKARAN SRE THRU ASHISH  
 Stamp Duty Amount(Rs.) : 3,32,640  
 (Three Lakh Thirty Two Thousand Six Hundred And Forty only)

सत्यमेव जयते



23/04/2025

₹3,32,640



Please write or type below this line

IN-UP05354902838571X

Kanwar Sain

*[Signature]*

PIF 0001361420

Statutory Alert:

1. The authenticity of the



Scanned with OKEN Scanner

विक्रय पत्र

कार्यालय का नाम :- उपनिबंधक:-सदर सहारनपुर  
मूल क्षेत्राधिकार:-उपनिबंधक कार्यालय सदर द्वितीय सहारनपुर  
फोटो मिलानकर्ता :-



रजि० नं०-5076/04  
 150-सिडिल कोर्ट सहारनपुर  
 मो० नं०-9758311943



रजि० नं०-5076/04  
 150-सिडिल कोर्ट सहारनपुर  
 मो० नं०-9758311948

- 1-प्रतिफल की धनराशि :-मुबलिंग 47,51,360/- रुपये  
 (प्रतिफल की धनराशी में अंकन 1,000/-पूर्णांक करके अंकन 47,52,000/-  
 रुपये पर स्टाम्प शुल्क अदा किया जा रहा है )
- 2- कानूनी मालियत :-मुबलिंग 11,87,840/- रुपये
- 3- स्टाम्प शुल्क :- मुबलिंग 3,32,640/-रूपये ✓  
 (ई-स्टाम्प सर्टिफिकेट संलग्न है )
- 4-संपत्ति का प्रकार:- कृषि भूमि
- 5- विक्रीत संपत्ति आवास विकास शुल्क क्षेत्र के अन्दर स्थित है।
- 6-संपत्ति का क्षेत्रफल:- 0.1024हे० ✓

Kanwar Swin



S. Pare



7-संपत्ति का विवरण :- खसरा संख्या:- 27मि०

खाता खतौनी क्रम संख्या:- 00021 फसली वर्ष:-1428-1433तक

8-मापन की इकाई :-हेक्टेयर

9-कृषि भूमि विक्रीत वाके ग्राम मौ.पुर वहलोलपुर परगना तहसील व जिला सहारनपुर है(पृष्ठ संख्या 59 क्रमांक 452 क्षेत्र:-अर्धनगरीय) जहाँ का सरकारी निर्धारित रेट 1,16,00,000/-रूपये प्रति हेक्टेयर निर्धारित है जिसके अनुसार विक्रीत आराजी की कानूनी मालियत अंकन 11,87,840/-रूपये होती है।

10- यह की निम्नलिखित विक्रीत संपत्ति के सम्बन्ध में कोई अनुबंध विलेख पंजीकृत नहीं है।

11- यह की निम्नलिखित विक्रीत संपत्ति की 200 मीटर की त्रिज्या में आवादी/अकृषक गतिविधिया मौजूद नहीं है।

12-यह की निम्नलिखित विक्रीत संपत्ति में वृक्ष अथवा बोरिंग /नल /नलकूप अथवा कोठा /मकान नहीं है।


13- यह की निम्नलिखित विक्रीत संपत्ति सामान्य भूमि है।

14- यह की निम्नलिखित संपत्ति का अंतरण सहारनपुर विकास प्राधिकरण ,सहारनपुर के हक में हो रहा है इस कारण 07 प्रतिशत की दर से स्टाम्प शुल्क अदा किया गया है।

Kanwar Sain




*(Handwritten signature)*



15- यह की विक्रेता अनुसूचित जाति के व्यक्ति है जिसने उक्त वर्णित भूमि विक्रय करने हेतु न्यायालय अपर जिलाधिकारी (वित्त एवं राजस्व) मंडल सहारनपुर जनपद सहारनपुर तहसील सहारनपुर वाद संख्या- 1370/2025 कम्प्यूट्रीकृत वाद संख्या :-D202509600001370 कंवरसैन पुत्र छाछीना बनाम सरकार अन्तर्गत धारा- 98(1) अधिनियम उ०प्र० राजस्व संहिता 2006 के अन्तर्गत आदेश दिनांक 02.04.2025 के द्वारा सहारनपुर विकास प्राधिकरण के पक्ष में भूमि विक्रय किये जाने हेतु अनुमति प्राप्त की गयी है, जिसकी छायाप्रति दस्तावेज हाजा के साथ संलग्न है।

16- यह की उपरोक्त खसरा नम्बर-27मि० , राजस्व अभिलेख / उद्धरण खतौनी के अनुसार श्रेणी-1 (क) संक्रमणीय भूमिधर अधिकार की भूमि के अन्तर्गत है तथा उ०प्र० राजस्व संहिता-2006 की धारा-77 के अनुसार प्रश्रगत खसरा नम्बर सार्वजनिक उपयोग की भूमि नहीं है।

KanwarSain



D. Sain



17- सम्बन्धित भूमि सहारनपुर विकास प्राधिकरण द्वारा मा० मुख्यमंत्री जी शहरी विस्तारिकरण / नये शहर प्रोत्साहन योजना के अन्तर्गत नये शहरों का समग्र एवं समुचित विकास किये जाने हेतु क्रय की जा रही है। काश्तकारों से विक्रीत सम्पत्ति सर्किल रेट दर के चार गुणा कीमत पर सहमति के आधार पर क्रय की जा रही है। यह कि यदि किसी त्रुटिवश माप के लिखित पढत व किसी अन्य की हिस्सेदारी या माननीय न्यायालय में किसी अन्य हिस्सेदार के पक्ष में आदेश प्राप्त होते है तो विक्रेता इस रकम को (जो कि सहारनपुर विकास प्राधिकरण से मुआवजे / प्रतिफल के रूप में प्राप्त कर रहा है) सहारनपुर विकास प्राधिकरण को वापस करने का पाबन्द व जिम्मेदार रहेगा। विकास कार्य करते समय अगर पैमाईश में क्षेत्रफल कम पाया जाता है अथवा भुगतान गलती से अधिक धनराशि का हो जाता है और विक्रेता अधिक धनराशि स्वयं नही लौटाता है तो धनराशि 15 प्रतिशत व्याज प्रति वर्ष की दर सहित भू-राजस्व के बकाये की भाँति सहारनपुर विकास प्राधिकरण, सहारनपुर को वसूलने का अधिकार होगा।

सीमाये

पूरब में:- - राजवाहा खसरा संख्या 105

पश्चिम में:- - खेत खसरा संख्या 26 (क्रेता) व खेत खसरा संख्या 22

शरफराज आदि

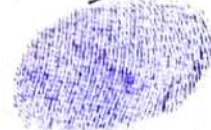
उत्तर में :- - चकमार्ग / रास्ता खसरा संख्या 7

दक्षिण में :- - खेत खसरा संख्या 28 शरफराज आदि

Kanwar Sain



S. S. S.



विक्रेता का विवरण संख्या (01)

कँवर सैन पुत्र श्री छाछीना आधार संख्या XXXX XXXX 1328 ✓

पेन संख्या :-BSGPS6425L ✓

निवासी दिल्ली रोड महादेवपुरम कॉलोनी सहारनपुर

क्रेता का विवरण संख्या (01)

सहारनपुर विकास प्राधिकरण, सहारनपुर-247001

(पेन नम्बर AAALS0359L) द्वारा अधिकृत पदाधिकारी /प्रतिनिधि

आशीष सक्सेना (अवर अभियन्ता, सहारनपुर विकास प्राधिकरण) पुत्र श्री

कृष्ण चंद सक्सेना, निवासी 311/108 ए, मीरापुर, डी ए वी कालेज,

मीरापुर, प्रयागराज, आधार संख्या XXXX XXXX 5328

मौ०:-8005468480

(उपाध्यक्ष, सहारनपुर विकास प्राधिकरण, सहारनपुर के पत्रांक संख्या

2529 / अर्जन / स०वि०प्रा० / 2024-25 दिनांक 11/02/2025


के द्वारा अधिकृत)

संपत्ति प्राप्ति का स्रोत:- जो कि निम्नलिखित भूमि के विक्रेता मालिक व काब्रिज है और विक्रेता का नाम कागज़ात सरकारी खसरा खतौनी में बतौर मालिक नाम दर्ज चला आ रहा है जो विक्रेता को बजरिये विरासत प्राप्त हुई है।

Kanwar Sain



*[Handwritten signature]*



जिसके सम्बन्ध में विक्रेता को पूर्ण अधिकार मालकाना व इस्तेमाल तथा हस्तांतरण आदि के प्राप्त है और जो आज तक हर प्रकार के करजे व अनुबंध व हस्तान्तरण आदि से पाक व साफ है और जिसकी बाबत किसी न्यायालय या अन्य किसी भी जगह कोई वाद विवाद विचारधीन नहीं है लिहाजा विक्रेता ने बखुशी बिना किसी दबाव व जबर के बदरस्ती होशो ह्वास अपनी के निम्नलिखित भूमि को बमुकाबले अकन 47,51,360/- रुपये जिसके आधे 23,75,680/- रुपये होते है बदस्त क्रेता उपरोक्त के बैय कतई और फरोख्त कामिल कर दी है और कब्जा दखल व कब्ज़ा मालकाना व वाकई अपना विक्रेता ने निम्नलिखित भूमि विक्रीत से उठाकर कब्जा दखल व कब्जा मालकाना व वाकई उस पर क्रेता उक्त का पूरी तौर पर करा दिया है और क्रेता को अधिकार प्राप्त हो गया है कि वह निम्नलिखित भूमि विक्रीत पर काबिज रहकर उसमे अपनी पसंद की काशत करे उसको रहन या बैय करे या उसको जो चाहे सौ करे और कागजात सरकारी में अपना नाम बतौर मालिक के दर्ज करा ले उजर ना होगा विक्रेता का या उसके किसी वारिस व कायम मुकामान का विक्रीत भूमि में किसी प्रकार का कोई अधिकार बाकी नहीं रहा है और ना आइन्दा को होगा यदि आज से पहले की कोई सरकारी या गैर सरकारी देनदारी निम्नलिखित भूमि विक्रीत के सम्बन्ध में वाजिब हुई तो उसको विक्रेता अदा व बेबाक करने का पाबन्द व जिम्मेदार रहेंगे । अगर आइन्दा बवजह दावेदारी किसी शख्स सहीम या हकदार किफालतदार के आराजी मुबईया कब्जा दखल व कब्ज़ा मालकाना व वाकई क्रेता जायदाद उक्त से निकल जावे या कब्जा दखल में फर्क आवे तो क्रेता जायदाद को अधिकार प्राप्त होगा की अपना कुल विक्रय धन उपरोक्त मय हरजे खर्चे के भूमि मुबइया व दीगर जायदाद माल व जात खास विक्रेता से जिस तरह से चाहे वसूल कर लेवे उजर ना होगा ।

Kanwar sain



*[Handwritten signature]*

तफसील जायदाद मुबइया


संक्रमणीय हकूक भूमिधरी भूमि रकबई 0.1024 हे० मुन्दर्जा खसरा संख्या 27मि० रकबई 1.6160हे० खाता खतौनी क्रम संख्या:- 00021 फसली वर्ष:-1428-1433तक तक यानि विक्रेता का कुल हक व हिस्सा यानि अपना कुल सर्व भाग वाके ग्राम मौ.पुर बहलोलपुर परगना तहसील व जिला सहारनपुर मय जुमला हक हकूक हर किस्म मुतालिका उसके बिला इसतसनाये किसी जुजव या हक के जिसका नक्शा सलग्न है जो दस्तावजे हाजा का भाग है।

नोट:-उपरोक्त विक्रीत भूमि खसरा संख्या 27 मि० के अंतर्गत विक्रेता का कोई अंश अथवा भाग शेष नही रहा है।

Kanwar Sain



*[Handwritten signature]*



तफसील वसूल जरे समन

कुल जरे समन अंकन 47,51,360/-रूपये विक्रेता द्वारा बैंक प्रणाली /बैंक हस्तांतरण द्वारा प्राप्त कर लिया गया है जो विक्रेता को प्राप्त होना स्वीकार है और कोई शेष जरे समन बाकी नहीं रहा है। जिसका विवरण विक्रय पत्र के साथ संलग्न है।


लिहाजा यह दस्तावेज लिख दी की सनद हो और वक्त जरूरत काम आवे।

ह० Sanwar Singh ह० Deva ह०-----



ह०-----ह०-----

साक्षी:-1:-श्री कुलदीप सिंह पुत्र श्री ब्रहम सिंह  
निवासी हरिपुर सहारनपुर

ह०-----  


साक्षी :-2-श्रीपाल पुत्र श्री चमन सिंह  
निवासी 307 ,विजय कॉलोनी सहारनपुर

ह०-----  


लेखतिथि :- 23 अप्रैल सन 2025 ई०

रचियता:-

विपिन श्रीमान  
एडवोकेट  
रजि० नं०-5076/04  
150-सिविल कोर्ट सहारनपुर  
मो० नं०-9758311043

# सम्पत्ति का फोटो



Kanwar Sain



*[Handwritten signature]*



भारत सरकार  
Government of India

कैवर सैन  
Kanwar Sain  
जन्म तिथि/DOB: 01/07/1976  
पुरुष/ MALE

9143 1306 1328

मेरा आधार, मेरी पहचान

भारत सरकार  
Unique Identification Authority of India

Address: S/O Chachina, Delhi Road,  
Mahadevpuram Colony,  
Saharanpur, Saharanpur,  
Uttar Pradesh - 247001

पता: S/O छाचीना, दिल्ली रोड, महादेवपुरम कॉलोनी,  
सहारनपुर, सहारनपुर,  
उत्तर प्रदेश - 247001

9143 1306 1328

Kanwar Sain



आयकर विभाग  
INCOME TAX DEPARTMENT



भारत सरकार  
GOVT. OF INDIA

KANWAR SAIN  
CHACHINA

01/07/1976

Permanent Account Number

BSGPS6425L

*Kanwar Sain*

Signature



Kanwar Sain





आदेश पत्रक

न्यायालय : अपर जिलाधिकारी, वित्त एवं राजस्व

मण्डल : सहारनपुर, जनपद : सहारनपुर, तहसील : सहारनपुर

वाद संख्या : -1370/2025

कंप्यूटरीकृत वाद संख्या : -D202509600001370

कंवरसैन पुत्र छाछीना बनाम सरकार

अंतर्गत धारा : - 98(1), अधिनियम :- उत्तर प्रदेश राजस्व संहिता - 2006

आदेश

प्रस्तुत वाद की कार्यवाही कंवरसैन पुत्र छाछीना निवासी महादेवपुरम कालोनी दिल्ली रोड़ सहारनपुर के द्वारा धारा 98(1) उत्तर प्रदेश राजस्व संहिता, 2006 के अन्तर्गत भूमि को किसी अन्य जाति के व्यक्ति को विक्रय करने की अनुमति लेने हेतु प्रस्तुत प्रार्थना पत्र के आधार पर प्रारम्भ हुई। प्रार्थना पत्र के अनुसार वादी अपनी भूमि 0.1024 हे० स्थित ग्राम मौहम्मदपुर बहलोलपुर परगना, तहसील व जिला सहारनपुर को मा० मुख्यमन्त्री उत्तर प्रदेश की शहरी विस्तारीकरण योजना हेतु सहारनपुर विकास प्राधिकरण सहारनपुर के पक्ष में निर्धारित सर्किल दर अंकन 11,87,840-00 रुपये के अनुसार प्रतिफल की घनराशि अंकन 47,51,360-00 रुपये में विक्रय करना चाहता है। वादी द्वारा प्रस्तुत प्रार्थना पत्र पर उप जिलाधिकारी सहारनपुर से आख्या प्राप्त की गयी। उप जिलाधिकारी सहारनपुर की आख्या दिनांक 19.03.2025 प्राप्त हुई।

पत्रावली का अवलोकन किया गया। पत्रावली पर उपलब्ध उप जिलाधिकारी सहारनपुर द्वारा अपनी आख्या दिनांक 19.03.2025 में स्पष्ट किया गया है कि वादी अपनी भूमि 0.1024 हे० को विक्रय करना चाहता है। इसके अतिरिक्त उसके पास कोई भूमि अवशेष नहीं बचती है। वादी उक्त विक्रय हेतु प्रस्तावित भूमि को मा० मुख्यमन्त्री उत्तर प्रदेश की शहरी विस्तारीकरण योजना हेतु विक्रय करना चाहता है। विक्रय किये जाने वाली भूमि भार मुक्त है, कोई अनुसूचित जाति का व्यक्ति उक्त भूमि को क्रय करने के लिये तैयार नहीं है। विक्रय की जाने वाली भूमि पट्टे की नहीं है। प्रश्नगत भूमि धारा 77 उ०प्र० राजस्व संहिता से आच्छादित नहीं है। प्रश्नगत भूमि के सम्बन्ध में किसी न्यायालय में कोई वाद विचाराधीन नहीं है। प्रश्नगत भूमि के विक्रय किये जाने में धारा 98(1) उ०प्र० राजस्व संहिता का उल्लंघन नहीं होता है। वादी को उक्त भूमि को विक्रय किये जाने की संस्तुति उप जिलाधिकारी सहारनपुर द्वारा की गयी है।

अतः कंवरसैन पुत्र छाछीना निवासी महादेवपुरम कालोनी दिल्ली रोड़ सहारनपुर को खसरा नम्बर 27 रकबा 1.616 हे० में से 0.1024 हे० भूमि स्थित ग्राम मौहम्मदपुर बहलोलपुर परगना, तहसील व जिला सहारनपुर को भूमि स्थित ग्राम मौहम्मदपुर बहलोलपुर परगना, तहसील व जिला सहारनपुर को सहारनपुर विकास प्राधिकरण सहारनपुर के पक्ष में विक्रय किये जाने की अनुमति उत्तर प्रदेश राजस्व संहिता, 2006 की धारा 98(1) के खण्ड (ग) एवं उत्तर प्रदेश राजस्व संहिता नियमावली 2016 का नियम 99 के प्रस्तर 8(ड़) के अन्तर्गत इस प्रतिबन्ध के साथ प्रदान की जाती है कि उक्त भूमि के अन्तरण का प्रतिफल कलेक्टर द्वारा निर्धारित सर्किल दर के अनुसार आगणित रकम से कम नहीं होगा। उक्त अनुमति में यदि उत्तर प्रदेश राजस्व संहिता की किसी धारा एवं नियमावली के किसी नियम का उल्लंघन होता है तो उक्त अनुमति स्वतः ही निरस्त समझी जाएगी। प्रदत्त भूमि विक्रय अनुमति आदेश के दिनांक से तीन माह तक प्रभावी रहेगी। आदेश की प्रतिलिपि सम्बन्धित उप निबन्धक को प्रेषित की जाकर वाद पत्रावली अभिलेखागार में संचित की जाए।

दिनांक:- 02.04.2025

Kanwar Sain



(रजनीश कुमार मिश्र)  
अपर कलेक्टर ( वित्त एवं राजस्व )  
सहारनपुर।



भारत सरकार  
Government of India



Issue Date: 17/01/2012



आशीष सक्सेना  
Ashish Saxena  
जन्म तिथि/DOB: 28/03/1971  
पुरुष/ MALE

8663 8179 5328

VID : 9138 0107 9291 8144

मेरा आधार, मेरी पहचान




भारतीय विशिष्ट पहचान प्राधिकरण  
Unique Identification Authority of India



पता:  
S/O कृष्ण चंद सक्सेना, 311/108 ए, मीरापुर, डी ए वी  
कालेज, मीरापुर, इलाहाबाद, इलाहाबाद,  
उत्तर प्रदेश - 211003

Address:  
S/O Krishna Chand Saxena, 311/108 A,  
MEERAPUR, D A V COLLAGE, MEERAPUR,  
Allahabad, Allahabad,  
Uttar Pradesh - 211003

Download Date: 05/04/2023



8663 8179 5328

VID : 9138 0107 9291 8144

1947 | help@uidai.gov.in | www.uidai.gov.in

*Handwritten signature*



# कार्यालय सहारनपुर विकास प्राधिकरण, सहारनपुर।

## कार्यालय आदेश

मुख्यमंत्री शहरी विस्तारीकरण/नये शहर प्रोत्साहन योजना के अन्तर्गत नये शहरों का समग्र एवं समुचित विकास किये जाने हेतु सहारनपुर विकास प्राधिकरण, सहारनपुर द्वारा ग्राम चुनहेटी गाडा, सैदपुरा एवं गौहम्मदपुर बहलोलपुर में सहमति के आधार पर खातोदारों से प्राधिकरण के लिए किये जाने वाले बैनामों हेतु निम्न अधिकारियों व कर्मचारियों को नामित किया जाता है :-

- 1- श्री सुधीर गुप्ता, अवर अभियन्ता / श्री आशीष सक्सेना, अवर अभियन्ता
- 2- राजस्व लेखपाल (उप-जिलाधिकारी, सहारनपुर द्वारा नामित)
- 3- श्री श्रीपाल, प्रधान लिपिक, स0वि0प्रा0

उक्त समस्त अधिकारियों व कर्मचारियों को निर्देशित किया जाता है कि उक्त सहारनपुर विकास प्राधिकरण से संबंधित मुख्यमंत्री शहरी विस्तारीकरण/नये शहर प्रोत्साहन योजना के अन्तर्गत होने वाले समस्त बैनामों की कार्यवाही नियमानुसार अपनी देख-रेख में प्राथमिकता के आधार पर कराना सुनिश्चित करेंगे।

(संतोष कुमार राय)  
उपाध्यक्ष

पत्रांक : 2529 /अर्जन/स0वि0प्रा0/2024-25

दिनांक 11 फरवरी, 2025

प्रतिलिपि : निम्नलिखित को सूचनार्थ एवं आवश्यक कार्यवाही हेतु।

- 1- जिलाधिकारी, सहारनपुर।
- 2- अपर जिलाधिकारी (वित्त/राजस्व), सहारनपुर।
- 3- उपमहानिरीक्षक, निबन्धन, सहारनपुर।
- 4- सब-रजिस्ट्रार (द्वितीय), सहारनपुर।
- 5- सचिव, स0वि0प्रा0।
- 6- विशेष कार्याधिकारी, स0वि0प्रा0।
- 7- वित्त एवं लेखाधिकारी, स0वि0प्रा0।
- 8- अधिशासी अभियन्ता, स0वि0प्रा0।
- 9- सहायक अभियन्ता व समस्त अवर अभियन्ता, स0वि0प्रा0।
- 10- उपरोक्त अधिकारियों व कर्मचारियों को अनुपालनार्थ, स0वि0प्रा0।
- 11- गार्ड फत्रावली।

(संतोष कुमार राय)  
उपाध्यक्ष

आयकर विभाग  
INCOME TAX DEPARTMENT



भारत सरकार  
GOVT. OF INDIA

स्थायी लेखा संख्या कार्ड  
Permanent Account Number Card

AAALS0359L



नाम/ Name  
SAHARANPUR DEVELOPMENT AUTHORITY

07092022

निगमन / गठन की तारीख  
Date of Incorporation / Formation  
03/05/1995

*[Handwritten Signature]*

भारत सरकार  
Government of India

15

संस्कृत नाम  
कुदीप सिंह  
Kuldeep Singh  
जन्म तिथि/DOB: 01/02/1982  
पुंलिंग/MALE

15/02/2017

7822 2156 6592  
VID : 9148 8569 5541 3621  
मेरा आधार, मेरी पहचान

भारतीय विशिष्ट पहचान प्राधिकरण  
Unique Identification Authority of India

AAUHAAR

पता:  
आत्मज: ब्रह्म सिंह, हरिपुर, सहारनपुर,  
उत्तर प्रदेश - 247121

Address:  
S/O: Braham Singh, Haripur,  
Saharanpur,  
Uttar Pradesh - 247121

7822 2156 6592  
VID : 9148 8569 5541 3621

1947 | help@uidai.gov.in | www.uidai.gov.in

*(Handwritten signature)*

भारत सरकार  
Government of India

श्री पाल  
Shree Pal  
जन्म तिथि/DOB: 02/07/1966  
पुरुष/ MALE

3979 2899 8715  
VID : 9101 9908 0236 2446

मेरा आधार, मेरी पहचान

Issue Date: 09/10/2013

भारतीय विश्वविद्यालय प्रमाणन प्राधिकरण  
Indian Identification Authority of India

पता:  
C/O चमन सिंह, 307, विजय कॉलोनी, सहारनपुर,  
सहारनपुर,  
उत्तर प्रदेश - 247001

Address:  
C/O Chaman Singh, 307, Vijay Colony,  
Saharanpur, Saharanpur,  
Uttar Pradesh - 247001

3979 2899 8715  
VID : 9101 9908 0236 2446

1947 | help@uidai.gov.in | www.uidai.gov.in

VALID FOR THREE MONTHS ONLY

Date 23 04 20 25  
D D M M Y Y Y Y

STATE BANK OF INDIA  
BRANCH: SAHARANPUR  
BRANCH: SAHARANPUR  
BRANCH: SAHARANPUR

OR BEARER  
या धारक को

इतिमं लिखितं  
संज्ञितं

संज्ञितं जमान इमं धारक को जमान तीन सौ लाख मात्र

₹ 47,51,360/-

7932218102

*Kanwar Sain*  
04381

FOR MR. KANWAR SAIN SHARMA VISTADIKAR IN THE NAME OF SHARMA PAROTSHAMI KUMARI

वित्त एवं लेखाधिकारी  
सहारनपुर विकास प्राधिकरण  
सहारनपुर

AUTHORIZED SIGNATORIES  
सहारनपुर विकास प्राधिकरण  
सहारनपुर

\* 6 7 2 4 6 6 1 \* 2 4 7 0 4 9 0 1 6 1 \* 2 1 8 1 0 2 0 \* 3 1

मूल रूप में एवं कृपका के खाते की पासबुक को छायाप्रात इस आशय से प्राप्त है कि यह धनराशि जमा करने का निम्न प्रकार से सम्बन्धित के खाते में अपने स्तर से पुष्टि करते हुए धनराशि जमा करने का कष्ट करें :-

क्र. सं.	सम्बन्धित पक्ष का नाम	धनराशि रुपये में	खाता संख्या	बैंक का नाम	I.F.S.C Code
350	Kanwar Sain	47,51,360.00	30654690632	STATE BANK OF INDIA	SBIN0007894

संलग्नक :- उपरोक्तानुसार।

वित्त एवं लेखाधिकारी,  
सहारनपुर विकास प्राधिकरण,  
सहारनपुर।

DIBR52025042345015396

Kanwar Sain

*Sain*

SITE PLAN OF AGRIC. LAND KH. NO-27  
SITUATED AT GRAM MOHAMMADPUR RAHLOPUR  
BARAGNA TEHSIL & DIST. SAHARANPUR

OWNER → KANWAR SAIN  
BY CHHA CHHINA  
PURCHASER → SAHARANPUR VIKAS PRAHIKARN SRE  
AREA → SOLD AREA = 0.11024 HECT.



Kanwar Sain



*[Signature]*





आवेदन सं०: 202500702022139

बही संख्या 1 जिल्द संख्या 10709 के पृष्ठ 219 से 246 तक क्रमांक  
4667 पर दिनांक 23/04/2025 को रजिस्ट्रीकृत किया गया।

रजिस्ट्रीकरण अधिकारी के हस्ताक्षर

*Amul*

विवेक कुमार .

उप निबंधक : सदर द्वितीय

सहारनपुर

23/04/2025

