

भाग I

प्रस्तुतकर्ता अथवा प्रार्थी द्वारा रखा जाने वाला

पनिबंधक सदर राहानपुर क्रम 2025305011969
द्वितीय
आवेदन संख्या 202500702031080

लेख या प्रार्थना पत्र प्रस्तुत करने का दिनांक 2025-06-03 00:00:00

प्रस्तुतकर्ता या प्रार्थी का आशीष सक्सेना
नाम

लेख का प्रकार विक्रय पत्र

प्रतिफल की धनराशि 20485600 / 5121400.00

1. रजिस्ट्रीकरण शुल्क 204860
2. प्रतिलिपिकरण शुल्क 80
3. निरीक्षण या तलाश शुल्क
4. मुख्तार के अधिप्रमाणीकरण लिए शुल्क
5. कमीशन शुल्क
6. विविध
7. यात्रिक भत्ता

1 से 6 तक का योग 204940

शुल्क वसूल करने का दिनांक 2025-06-03 00:00:00

दिनांक जब लेख प्रतिलिपि या तलाश

प्रमाण पत्र वापस करने के लिए तैयार होगा 2025-06-03 00:00:00

रजिस्ट्रीकरण अधिकारी के
हस्ताक्षर

38

6649
2025
8



e-Stamp

Certificate No.	: IN-UP71925776908650X	6649 2025 ₹14,34,020
Certificate Issued Date	: 03-Jun-2025 04:24 PM	
Account Reference	: NEWIMPACQ (SV)/upt4114404/ SAHARANPUR/ UP-SHR	
Unique Doc. Reference	: SUBIN-UPUP1411440439625197438200X	
Purchased by	: SAHARANPUR VIKAS PRADHIKARAN SRE THRU ASHISH	
Description of Document	: Article 23 Conveyance	
Property Description	: AGRICULTURE LAND KH NO. 3M,6M AT VILLAGE MOHD.PUR BAHLOLPUR PARGANA TEHSIL AND DISTT SAHARANPUR	
Consideration Price (Rs.)	: ₹14,34,020	
First Party	: MANOJ KUMAR SO BADLURAM AND OTHERS	
Second Party	: SAHARANPUR VIKAS PRADHIKARAN SRE THRU ASHISH	
Stamp Duty Paid By	: SAHARANPUR VIKAS PRADHIKARAN SRE THRU ASHISH	
Stamp Duty Amount(Rs.)	: 14,34,020	

(Fourteen Lakh Thirty Four Thousand And Twenty only)

सत्यमेव जयते



₹14,34,020



IN-UP71925776908650X

Please write or type below this line

मनोज कुमार

सहयोगी

(Signature)

IPF 0007711936

Statutory Alert:

1. The authenticity of this Stamp certificate should be verified at 'www.shcilestamp.com' or using e-Stamp Mobile App of Stock Holding. Any discrepancy in the details on this Certificate and as available on the website / Mobile App renders it invalid.
2. The onus of checking the legitimacy is on the users of the certificate.
3. In case of any discrepancy please inform the Competent Authority.

विक्रय पत्रकार्यालय का नाम :- उपनिबंधक:-सदर सहारनपुरमूल क्षेत्राधिकार:-उपनिबंधक कार्यालय सदर द्वितीय सहारनपुरफोटो मिलानकर्ता :-

विपिन कुमार बोमान
एडवोकेट
रजि० नं०-5076/04
150-सिविल कोर्ट सहारनपुर
मो० नं०-9758311943



विपिन कुमार बोमान
एडवोकेट

रजि० नं०-5076/04
150-सिविल कोर्ट सहारनपुर
मो० नं०-9758311943



विपिन कुमार बोमान
एडवोकेट

रजि० नं०-5076/04
150-सिविल कोर्ट सहारनपुर
मो० नं०-9758311943



विपिन कुमार बोमान
एडवोकेट

रजि० नं०-5076/04
150-सिविल कोर्ट सहारनपुर
मो० नं०-9758311943

1-प्रतिफल की धनराशि :-मुबलिंग 2,04,85,600/- रुपये

(प्रतिफल की धनराशि में अंकन 1,000/-पूर्णांक करके अंकन 2,04,86,000/-रूपये पर स्टाम्प शुल्क अदा किया जा रहा है)

2- कानूनी मालियत :-मुबलिंग 51,21,400/- रूपये

3- स्टाम्प शुल्क :- मुबलिंग 14,34,020/-रूपये ✓


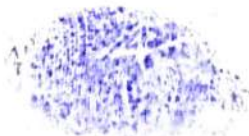
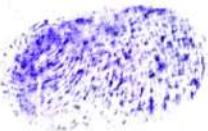
(ई-स्टाम्प सर्टिफिकेट संलग्न है)

4-संपत्ति का प्रकार:- कृषि भूमि

5- विक्रीत संपत्ति आवास विकास शुल्क क्षेत्र के अन्दर स्थित है।

6-संपत्ति का क्षेत्रफल:- 0.4415हे० ✓

म.जी.ज.बोमान स.शै.ज.वा.ल।



7-संपत्ति का विवरण :- खसरा संख्या:- 6मि० फसली वर्ष:-1428-1433तक खाता खतौनी क्रम संख्या:- 00080 व खसरा संख्या:- 3मि० खाता खतौनी क्रम संख्या:- 00080 फसली वर्ष:-1428-1433तक

8-मापन की इकाई :-हेक्टेयर

9-कृषि भूमि विक्रीत वाके ग्राम मौ.पुर बहलोलपुर परगना तहसील व जिला सहारनपुर है(पृष्ठ संख्या 59 क्रमांक 452 क्षेत्र:-अर्धनगरीय) जहाँ का सरकारी निर्धारित रेट 1,16,00,000/-रूपये प्रति हेक्टेयर निर्धारित है जिसके अनुसार विक्रीत आराजी की कानूनी मालियत अंकन 51,21,400/-रूपये होती है।

10- यह की निम्नलिखित विक्रीत संपत्ति के सम्बन्ध में कोई अनुबंध विलेख पंजीकृत नहीं है।


11- यह की निम्नलिखित विक्रीत संपत्ति की 200 मीटर की त्रिज्या में आबादी/अकृषक गतिविधिया मौजूद नहीं है।

12-यह की निम्नलिखित विक्रीत संपत्ति में कोई परिसंपत्तियां मौजूद नहीं है।

13- यह की निम्नलिखित विक्रीत संपत्ति सामान्य भूमि है।

14- यह की निम्नलिखित संपत्ति का अंतरण सहारनपुर विकास प्राधिकरण ,सहारनपुर के हक में हो रहा है इस कारण 07 प्रतिशत की दर से स्टाम्प शुल्क अदा किया गया है।

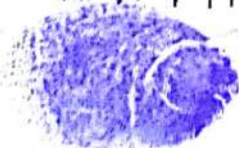
मनोज कुमार सरोज/ल।



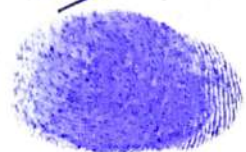
15- यह की विक्रेता अनुसूचित जाति के व्यक्ति है जिसने उक्त वर्णित भूमि विक्रय करने हेतु न्यायालय अपर जिलाधिकारी (वित्त एवं राजस्व) मंडल सहारनपुर जनपद सहारनपुर तहसील सहारनपुर वाद संख्या- 1366/2025 कम्प्यूट्रीकृत वाद संख्या :-D202509600001366 सरोजबाला पत्नी बदलू बनाम सरकार अन्तर्गत धारा- 98(1) अधिनियम उ०प्र० राजस्व संहिता 2006 के अन्तर्गत आदेश दिनांक 02.04.2025 व वाद संख्या- 1368/2025 कम्प्यूट्रीकृत वाद संख्या :- D202509600001368 मनोज कुमार पुत्र बदलू बनाम सरकार अन्तर्गत धारा- 98(1) अधिनियम उ०प्र० राजस्व संहिता 2006 के अन्तर्गत आदेश दिनांक 02.04.2025 के द्वारा सहारनपुर विकास प्राधिकरण के पक्ष में भूमि विक्रय किये जाने हेतु अनुमति प्राप्त की गयी है, जिसकी छायाप्रतिया दस्तावेज हाजा के साथ संलग्न है।

16- यह की निम्नलिखित विक्रीत संपत्ति , राजस्व अभिलेख / उद्धरण खतौनी के अनुसार श्रेणी-1 (क) संक्रमणीय भूमिधर अधिकार की भूमि के अन्तर्गत है तथा उ०प्र० राजस्व संहिता-2006 की धारा-77 के अनुसार प्रश्रगत खसरा नम्बर सार्वजनिक उपयोग की भूमि नहीं है।

मनोज कुमार सरोजबाला



[Handwritten signature]



17- सम्बन्धित भूमि सहारनपुर विकास प्राधिकरण द्वारा मा० मुख्यमंत्री जी शहरी विस्तारिकरण / नये शहर प्रोत्साहन योजना के अन्तर्गत नये शहरों का समग्र एवं समुचित विकास किये जाने हेतु क्रय की जा रही है। काश्तकारों से विक्रीत सम्पत्ति सर्किल रेट दर के चार गुणा कीमत पर सहमति के आधार पर क्रय की जा रही है। यह कि यदि किसी त्रुटिवश माप के लिखित पढत व किसी अन्य की हिस्सेदारी या माननीय न्यायालय में किसी अन्य हिस्सेदार के पक्ष में आदेश प्राप्त होते हैं तो विक्रेता इस रकम को (जो कि सहारनपुर विकास प्राधिकरण से मुआवजे / प्रतिफल के रूप में प्राप्त कर रहा है) सहारनपुर विकास प्राधिकरण को वापस करने का पाबन्द व जिम्मेदार रहेगा। विकास कार्य करते समय अगर पैमाईश में क्षेत्रफल कम पाया जाता है अथवा भुगतान गलती से अधिक धनराशि का हो जाता है और विक्रेता अधिक धनराशि स्वयं नहीं लौटाता है तो धनराशि 15 प्रतिशत ब्याज प्रति वर्ष की दर सहित भू-राजस्व के बकाये की भाँति सहारनपुर विकास प्राधिकरण, सहारनपुर को वसूलने का अधिकार होगा।

विक्रेता का विवरण संख्या (02)

1- श्री मनोज कुमार पुत्र श्री बदलूराम निवासी दिल्ली रोड , ग्राम मौ.पुर बहलोलपुर परगना तहसील व जिला सहारनपुर
आधार संख्या XXXX XXXX 6133

पेन संख्या :-FTIPK0939Q मौ०:-8006135310


(वकदर हिस्सा रकबई 0.2207हे० ,कानूनी मालियत अंकन 25,60,120/-रूपये ,प्रतिफल की धनराशी अंकन 1,02,40,480/-रूपये)

2- श्रीमती सरोज बाला पत्नी श्री बदलूराम निवासी दिल्ली रोड , ग्राम मौ.पुर बहलोलपुर परगना तहसील व जिला सहारनपुर
आधार संख्या XXXX XXXX 5171

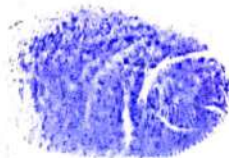
पेन संख्या :-JDZPS4781P मौ०:- 8006135310

(वकदर हिस्सा रकबई 0.2208हे० ,कानूनी मालियत अंकन 25,61,280/-रूपये ,प्रतिफल की धनराशी अंकन 1,02,45,120/-रूपये)

मनोज कुमार



सरोज बाला



[Signature]



क्रेता का विवरण संख्या (01)

सहारनपुर विकास प्राधिकरण, सहारनपुर-247001

(पेन नम्बर AAALS0359L) द्वारा अधिकृत पदाधिकारी /प्रतिनिधि आशीष सक्सेना (अवर अभियन्ता, सहारनपुर विकास प्राधिकरण) पुत्र श्री कृष्ण चंद सक्सेना, निवासी 311/108 ए, मीरापुर, डी ए वी कालेज, मीरापुर, प्रयागराज, आधार संख्या XXXX XXXX 5328 मौ०:-8005468480

(उपाध्यक्ष, सहारनपुर विकास प्राधिकरण, सहारनपुर के पत्रांक संख्या 2529 / अर्जन / स०वि०प्रा० / 2024-25 दिनांक 11/02/2025 के द्वारा अधिकृत)

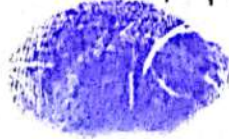
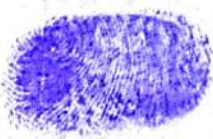
संपत्ति प्राप्ति का स्रोत:- जो कि निम्नलिखित भूमि के विक्रेता मालिक व काबिज है और विक्रेता का नाम कागजात सरकारी खसरा खतौनी में बतौर मालिक नाम दर्ज चला आ रहा है जो विक्रेता को विरासत में प्राप्त है।

जिसके सम्बन्ध में विक्रेता को पूर्ण अधिकार मालकाना व इस्तेमाल तथा हस्तांतरण आदि के प्राप्त है और जो आज तक हर प्रकार के करजे व अनुबंध व हस्तान्तरण आदि से पाक व साफ है और जिसकी बाबत किसी न्यायालय या अन्य किसी भी जगह कोई वाद विवाद विचारधीन नहीं है लिहाजा विक्रेता ने बखुशी बिना किसी दबाव व जबर के बदरस्ती होशो हवास अपनी के निम्नलिखित भूमि को बमुकाबले अकन 2,04,85,600/- रुपये जिसके आधे 1,02,42,800/- रुपये होते है बदस्त क्रेता उपरोक्त के बैय कतई और फरोख्त कामिल कर दी है और कब्जा दखल व कब्जा मालकाना व वाकई अपना विक्रेता ने निम्नलिखित भूमि विक्रीत से उठाकर कब्जा दखल व कब्जा मालकाना व वाकई उस पर क्रेता उक्त का पूरी तौर पर करा दिया है और क्रेता को अधिकार प्राप्त हो गया है कि वह निम्नलिखित भूमि विक्रीत पर काबिज रहकर उसमे अपनी पसंद की काशत करे उसको रहन या वैय करे या उसको जो चाहे सौ करे और कागजात सरकारी में अपना नाम बतौर मालिक के दर्ज करा ले उजर ना होगा विक्रेता का या उसके किसी वारिस व कायम मुकामान का विक्रीत भूमि में किसी प्रकार का कोई

मनोज्युमार

सरिता शर्मा

Sharma




अधिकार बाकी नहीं रहा है और ना आइन्दा को होगा यदि आज से पहले की कोई सरकारी या गैर सरकारी देनदारी निम्निलिखित भूमि विक्रीत के सम्बन्ध में वाजिब हुई तो उसको विक्रेता अदा व बेवाक करने का पाबन्द व जिम्मेदार रहेंगे। अगर आइन्दा बवजह दावेदारी किसी शख्स सहीम या हकदार किफालतदार के आराजी मुबईया कब्जा दखल व कब्ज़ा मालकाना व वाकई क्रेता जायदाद उक्त से निकल जावे या कब्जा दखल में फर्क आवे तो क्रेता जायदाद को अधिकार प्राप्त होगा की अपना कुल विक्रय धन उपरोक्त मय हरजे खर्चे के भूमि मुबईया व दीगर जायदाद माल व जात खास विक्रेता से जिस तरह से चाहे वसूल कर लेवे उजर ना होगा।

तफसील जायदाद मुबईया

संक्रमणीय हकूक भूमिधरी भूमि रकबई 0.4415हे0 मुन्दर्जा खसरा संख्या 6 रकबई 1.372हे0 में से 0.2095हे0 व खसरा संख्या 3 रकबई 2.658हे0 में से 0.2320हे0 कुल रकबई 0.4415हे0 यानि विक्रेता का कुल हक व हिस्सा यानि विक्रेता का कुल सर्व भाग खाता खतौनी क्रम संख्या:- 00080 फसली वर्ष 1428-1433तक वाके ग्राम मौ.पुर बहलोलपुर परगना तहसील व जिला सहारनपुर मय जुमला हक हकूक हर किस्म मुतालिका उसके विला इसतसनाये किसी जुजव या हक के जिसका नक्शा सलग्न है जो दस्तावजे हाजा का भाग है।

नोट:-उपरोक्त विक्रीत भूमि खसरा संख्या 6 व 3 के अंतर्गत विक्रेता का कोई अंश अथवा भाग शेष नही रहा है।


मनो ज्युमार



सरोज कलाल



Sharma



सीमाये खसरा संख्या 3

पूरब में :-खसरा संख्या 4 व 5

पश्चिम में:-खसरा संख्या 1 व 2

उत्तर में:- सीमा ग्राम सैदपुरा

दक्षिण में :-चकमार्ग खसरा संख्या 7

सीमाये खसरा संख्या 6

पूरब में :-राजबाहा

पश्चिम में:-खसरा संख्या 4 व 5

उत्तर में:- सीमा ग्राम सैदपुरा

दक्षिण में :- खसरा संख्या 27

मनोज कुमार



सरोज बाला



Spec



तफसील वसूल जरे समन

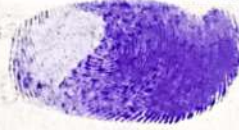
कुल जरे समन अंकन 2,04,85,600/-रूपये विक्रेता द्वारा बैंक प्रणाली /बैंक हस्तांतरण द्वारा प्राप्त कर लिया गया है जो विक्रेता को प्राप्त होना स्वीकार है और कोई शेष जरे समन बाकी नहीं रहा है | जिसका विवरण विक्रय पत्र के साथ संलग्न है |

लिहाजा यह दस्तावेज लिख दी की सनद हो और वक्त जरूरत काम आवे |

ह० म० ज्योति



ह०



ह० सारोजबाला



साक्षी:-1:-श्री कुलदीप सिंह पुत्र श्री ब्रहम सिंह
निवासी हरिपुर सहारनपुर

ह०



साक्षी :-2-श्रीपाल पुत्र श्री चमन सिंह

निवासी 307 ,विजय कॉलोनी सहारनपुर

ह०



लेखतिथि :- 03 जून सन 2025 ई०

रचियता:- विपिन कुमार धीमान
रजि० नं०-5076/04
150-सिविल कोर्ट सहारनपुर
मो० नं०-9758311943

रकम 85600/-

2 JUN 2025
PRIVANKA BALLEAN PF-5983126
SMAI
Branch Manager
100999135 Pad/06202

मैलान अनिवार्य रूप से करत हुए गुण...

क्र०	सम्बन्धित पक्ष का नाम	धनराशि रूपये में	खाता संख्या	बैंक का नाम	I.T.
1	श्री मनोज कुमार पुत्र ददतू राम	1.02.40.480.00	924010023645084	AXIS BANK LTD	UTIB0000420
2	श्रीमती सरोज बाला पत्नी श्री ददतू राम योग-	1.02.45.120.00	018150700003271	YES BANK LTD	YESB0000181
		2.04.85.600.00			

संलग्नक :- उपरोक्तानुसार।

भारतीय स्टेट बैंक / SBI
सहायक प्रबन्धक
2025
PF-5983126
Checker

मनाज कुमार
वित्त एवं निवेश अधिकारी
सहारनपुर विकास बैंक
सहारनपुर

कार्यालय सहारनपुर विकास प्राधिकरण, सहारनपुर।

कार्यालय आदेश

मुख्यमंत्री शहरी विस्तारीकरण/नये शहर प्रोत्साहन योजना के अन्तर्गत नये शहरों का समग्र एवं समुचित विकास किये जाने हेतु सहारनपुर विकास प्राधिकरण, सहारनपुर द्वारा ग्राम चुनेहेटी गाडा, सैदपुरा एवं गौहम्मदपुर बहलोलपुर में संहमति के आधार पर खातोदारों से प्राधिकरण के लिए किये जाने वाले बैनामों हेतु निम्न अधिकारियों व कर्मचारियों को नामित किया जाता है :-

- 1- श्री सुधीर गुप्ता, अवर अभियन्ता / श्री आशीष सक्सेना, अवर अभियन्ता
- 2- राजस्व लेखपाल (उप-जिलाधिकारी, सहारनपुर द्वारा नामित)
- 3- श्री श्रीपाल, प्रधान लिपिक, स०वि०प्रा०

उक्त समस्त अधिकारियों व कर्मचारियों को निर्देशित किया जाता है कि उक्त सहारनपुर विकास प्राधिकरण से संबंधित मुख्यमंत्री शहरी विस्तारीकरण/नये शहर प्रोत्साहन योजना के अन्तर्गत होने वाले समस्त बैनामों की कार्यवाही नियमानुसार अपनी देख-रेख में प्राथमिकता के आधार पर कराना सुनिश्चित करेंगे।

(संतोष कुमार राय)
उपाध्यक्ष

पत्रांक : २५२५ /अर्जन/स०वि०प्रा०/2024-25

दिनांक ११ फरवरी, 2025

प्रतिलिपि : निम्नलिखित को सूचनार्थ एवं आवश्यक कार्यवाही हेतु।

- 1- जिलाधिकारी, सहारनपुर।
- 2- अपर जिलाधिकारी (वित्त/राजस्व), सहारनपुर।
- 3- उपमहानिरीक्षक, निवन्धन, सहारनपुर।
- 4- सब-रजिस्ट्रार (द्वितीय), सहारनपुर।
- 5- सचिव, स०वि०प्रा०।
- 6- विशेष कार्याधिकारी, स०वि०प्रा०।
- 7- वित्त एवं लेखाधिकारी, स०वि०प्रा०।
- 8- अधिशासी अभियन्ता, स०वि०प्रा०।
- 9- सहायक अभियन्ता व समस्त अवर अभियन्ता, स०वि०प्रा०।
- 10- उपरोक्त अधिकारियों व कर्मचारियों को अनुपालनार्थ, स०वि०प्रा०।
- 11- गार्ड फत्रावली।

(संतोष कुमार राय)
उपाध्यक्ष

आयकर विभाग
INCOME TAX DEPARTMENT



भारत सरकार
GOVT. OF INDIA

स्थायी लेखा संख्या कार्ड
Permanent Account Number Card

AAALS0359L



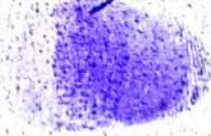
नाम/Name
SAHARANPUR DEVELOPMENT AUTHORITY

07092022

निगम/जनम की तारीख
Date of Incorporation/Formation

08/05/1995

[Handwritten Signature]



भारत सरकार
Government of India

भारतीय सफ़्त
Ashish Saxena
जन्म तिथि/DOB: 28/03/1971
पुरुष/ MALE

Issue Date: 17/01/2012

8663 8179 5328
VID : 9138 0107 9291 8144
मेरा आधार, मेरी पहचान

भारतीय विशिष्ट पहचान प्राधिकरण
Unique Identification Authority of India

पता:
S/O Krishna Chand Saxena, 311/108 A,
MEERAPUR, D A V COLLAGE, MEERAPUR,
Allahabad, Allahabad,
Uttar Pradesh - 211003

Address:
S/O Krishna Chand Saxena, 311/108 A,
MEERAPUR, D A V COLLAGE, MEERAPUR,
Allahabad, Allahabad,
Uttar Pradesh - 211003


8663 8179 5328
VID : 9138 0107 9291 8144

1847 | help@uidai.gov.in | www.uidai.gov.in

Saxena



भारतीय विहित पहचान प्राधिकरण
Government of India



नाम: कुकदीप सिंह
Kukdeep Singh
 जन्म तिथि: 01/02/1982
01/02/1982
 यहाँ: MALE

7822 2156 6592
 VID : 9148 8569 5541 3621
 मेरा आधार, मेरी पहचान

भारतीय विहित पहचान प्राधिकरण
Unique Identification Authority of India



पता:
 अशोक, ब्रह्म सिंह, हरिपुर, सहारनपुर,
 उत्तर प्रदेश - 247121

Address:
 S/O: Braham Singh, Haripur,
 Saharanpur,
 Uttar Pradesh - 247121

7822 2156 6592
 VID : 9148 8569 5541 3621

1647 | help@uidai.gov.in | www.uidai.gov.in

[Handwritten Signature]

भारत सरकार
Government of India

श्री पाल
Shree Pal
जन्म तिथि/DOB: 02/07/1966
पुरुष/ MALE

3979 2899 8715
VID : 9101 9908 0236 2446

मेरा आधार, मेरी पहचान

भारतीय विश्वविद्यालय सहजान प्रधिकरण
Unique Identification Authority of India

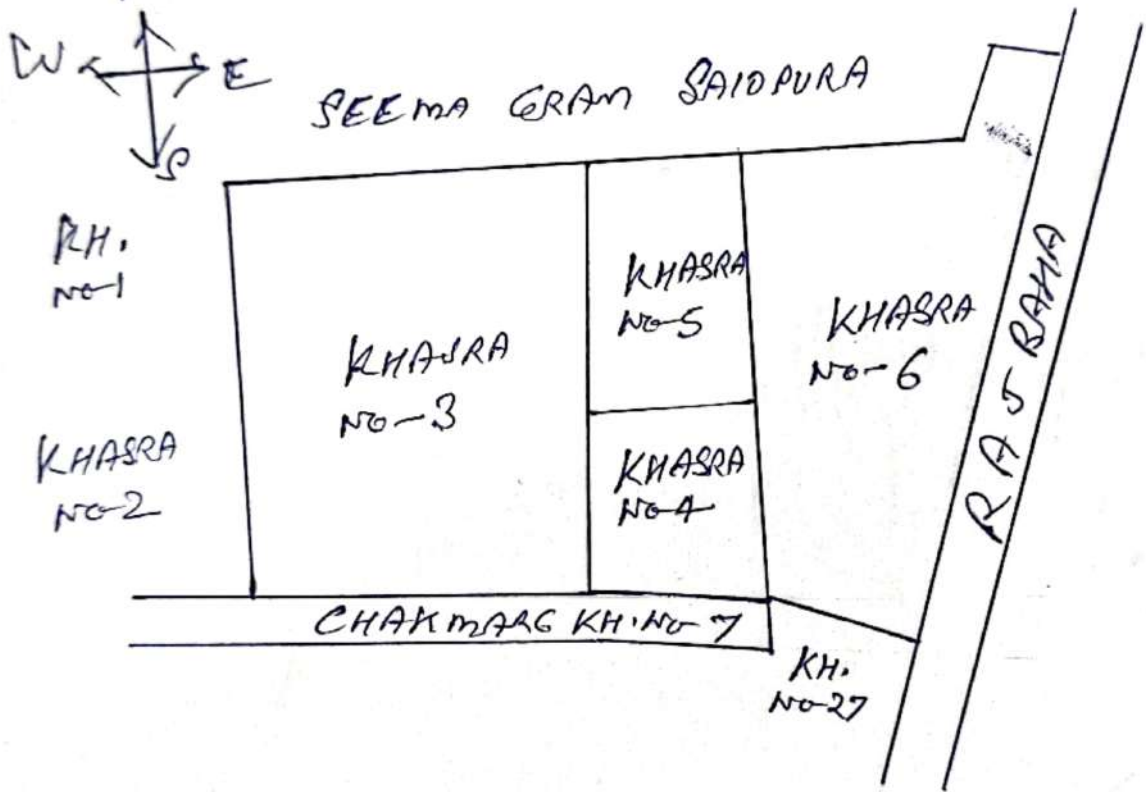
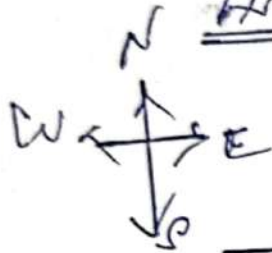
पता:
C/O चमन सिंह, 307, विजय कॉलोनी, सहारनपुर,
सहारनपुर,
उत्तर प्रदेश - 247001

Address:
C/O Chaman Singh, 307, Vijay Colony,
Saharanpur, Saharanpur,
Uttar Pradesh - 247001

3979 2899 8715
VID : 9101 9908 0236 2446

1847 | help@uidai.gov.in | www.uidai.gov.in

SIDE PLAN OF AGRICULTURAL LAND KHASRA
NO 3, 4, 5 & 6. SITUATED AT VILLAGE
MOHAMMADPUR BAHLOLPUR PARAGNA TEHSIL
& DIST. SAHARANPUR
SELLER \rightarrow MANOJ KUMAR
OF BADLU RAM & OTHER'S
PURCHASER \rightarrow S.D.A. SAHARANPUR
AREA \rightarrow SOLD AREA = 0.4415 HECT.



म-11 31/03/11

सहारापुर

S. Saini





आवेदन सं०: 202500702031080

बही संख्या 1 जिल्द संख्या 10795 के पृष्ठ 127 से 154 तक क्रमांक
6649 पर दिनांक 03/06/2025 को रजिस्ट्रीकृत किया गया।

रजिस्ट्रीकरण अधिकारी के हस्ताक्षर

सचिन कुमार .(प्रभारी)

उप निबंधक : सदर द्वितीय

सहारनपुर

03/06/2025

प्रिंट करें

