

उद्धरण खतौनी

उद्धरण क्रमांक : 1094022026011110

ग्राम क्रमांक : 109402 ग्राम का नाम (परगना) : सहारनपुर तहसील : सहारनपुर जनपद : सहारनपुर फसली वर्ष : 1428-1433 (01 जुलाई, 2020 से 30 जून, 2026) भाग : 1 (1) खाता संख्या : 00002

श्रेणी : 1-क / भूमि जो संक्रमणीय भूमिधरो के अधिकार में हो।

खसरा/ गाटा संख्या	(2) नाम/पिता-पति-संरक्षक-प्रबंधक का नाम / जाति कोड / आधार नं0 (अन्तिम चार अंक) अथवा पैन नं0 (6-9 स्थान के अंक) / पता / जन्मतिथि (अवयस्क हेतु)	(3) न्यायालय का नाम / कम्प्यूटीकृत वाद संख्या अथवा आदेश संख्या / आदेश का दिनांक / जोत का आधार	(4) वर्ष	(5) गाटा (यूनीक कोड)	(6) गाटे का कुल क्षेत्रफल (हे.)	(7) हिस्से में	(8) क्षेत्रफल में (हे.)	(9) खातेदार द्वारा देय भू- राजस्व	
59	1) वेदप्रकाश / वजीरचन्द / नि020प्रेमवाटिका स0पुर 2) शाहिन प्रवीन / इरशाद / दाबकी जुनारदार 3) सहारनपुर विकास प्राधिकरण सहारनपुर द्वारा अधिकृत पद / श्री कृष्ण चंद सक्सेना / 311/108 ए मीरापुर डी0ए0वी कालेज मीरापुर प्रयागराज उ0प्र0 4) सहारनपुर विकास प्राधिकरण सहारनपुर द्वारा अधिकृत पदाधिकारी / प्रतिनिधि आशीष सक्सेना अवर अभियन्ता / पुत्र कृष्ण चंद सक्सेना नि0311/108ए मीरापुर 5) सहारनपुर विकास प्राधिकरण सहारनपुर द्वारा पदाधिकारी / अशीष सक्सेना पुत्र कृष्ण चंद सक्सेना / 311/108 ए मीरापुर डी ए वी कालेज मीरापुर प्रयागराज	1) ऑनलाइन उत्तराधिकार / 2021913200702000055 / 09-01-2021 / वरासत 2) ऑनलाइन उत्तराधिकार / 2021913200702002486 / 18-08-2021 / वरासत 3) राजस्व न्यायालय (तहसीलदार) / T201909600100758 / 17-09-2022 / विक्रय 4) अन्य / 0 / 06-09-2021 / दुरस्ती (संशोधन से) 5) राजस्व न्यायालय (तहसीलदार) / T202309600113242 / 01-02-2024 / विक्रय 6) राजस्व न्यायालय (तहसीलदार) / T202409600117502 / 14-12-2024 / दान पत्र 7) राजस्व न्यायालय (नायब तहसीलदार) / T202509600110373 / 24-06-2025 / विक्रय 8) राजस्व न्यायालय (नायब तहसीलदार) / T202509600110374 / 24-06-2025 / विक्रय 9) राजस्व न्यायालय (तहसीलदार) / T202509600112900 / 24-07-2025 / विक्रय	पू 360फ	59(1094020059000012)	1.8950			1) 0.1184 2) 0.0683 3) 1.5684 4) 0.1058 5) 0.0341	88.40



		(10) राजस्व न्यायालय (तहसीलदार) / T202509600117155 / 18-09-2025 / विक्रय						
कुल गाटे- 1	कुल क्षेत्रफल- 1.8950 (हेक्टेयर)	कुल भू-राजस्व - 88.40 रुपये	कुल अंश का क्षेत्रफल - (1.8950)(हेक्टेयर)				1.8950	

नामान्तरण / परिवर्तन का विवरण

खारिज किया गया

दर्ज किया गया

(10)	(11)	(12)	(13)	(14)	(15)	(16)
न्यायालय का नाम / कम्प्यूटरीकृत वाद संख्या अथवा आदेश संख्या / आदेश का दिनांक / नामान्तरण का आधार / डिजिटल हस्ताक्षर नाम / डिजिटल हस्ताक्षर दिनांक	नाम / पिता-पति-संरक्षक-प्रबंधक का नाम / जाति कोड / आधार नं0 (अन्तिम चार अंक) अथवा पैन नं0 (6-9 स्थान के अंक) / पता / जन्मतिथि (अवयस्क हेतु)	गाटे का खसरा नम्बर / यूनीक कोड	क्षेत्रफल (हे.)	नाम / पिता-पति-संरक्षक-प्रबंधक का नाम / जाति कोड / आधार नं0 (अन्तिम चार अंक) अथवा पैन नं0 (6-9 स्थान के अंक) / पता / जन्मतिथि (अवयस्क हेतु)	गाटे का खसरा नम्बर / यूनीक कोड	क्षेत्रफल (हे.)
1) ऑनलाइन उत्तराधिकार / 2021913200702000055 / 09-01-2021 / वरासत / MANOJ KUMAR SHARMA / 16-02-2023 2) ऑनलाइन उत्तराधिकार / 2021913200702002486 / 18-08-2021 / वरासत / MANOJ KUMAR SHARMA / 16-02-2023 3) राजस्व न्यायालय (तहसीलदार) / T201909600100758 / 17-09-2022 / विक्रय / MANOJ KUMAR SHARMA / 16-02-2023 4) अन्य / 0 / 06-09-2021 / दुरस्ती (संशोधन से) / MANOJ KUMAR SHARMA / 17-02-2023 5) राजस्व न्यायालय (तहसीलदार) / T202309600113242 / 01-02-2024 / विक्रय / MANOJ KUMAR SHARMA / 15-02-2024 6) राजस्व न्यायालय (तहसीलदार) / T202409600117502 / 14-12-2024 / दान पत्र /	1.1) किशोर / दिलशाद / चुनहेटीगाडा (शेष क्षेत्रफल : 0.0000) 2.1) वेदप्रकाश / वर्जिरचन्द / नि020प्रेमवाटिका स0पुर (शेष क्षेत्रफल : 0.0000) 3.1) इरशाद / शरीफ अहमद / नि0चुनहेटी गाडा (शेष क्षेत्रफल : 0.0000) 4.1) रिकू शर् / वेदप्रकाश कठियाल / आशा मार्डन विद्यालय सहारनपुर (शेष	59(1094020059000012)	1.1) 0.0000 2.1) 0.0000 3.1) 0.0000 4.1) 0.0000 5.1) 0.0000 6.1) 0.0341 7.1) 0.2369 7.2) 0.0562	1.1) सब्बानी / दिलशाद / चुनहेटीगाडा 1.2) रब्बानी / दिलशाद / चुनहेटीगाडा 1.3) कुमारी समीना / दिलशाद / चुनहेटीगाडा 2.1) मीनाक्षी / वेदप्रकाश कठियाल / आशा.मार्डन विद्यालय सहारनपुर 2.2) पुनम भूटानी / वेदप्रकाश कठियाल / आशा मार्डन विद्यालय सहारनपुर 2.3) रिकू शर् / वेदप्रकाश कठियाल / आशा मार्डन विद्यालय सहारनपुर	59(1094020059000012)	1.1) 0.0000 1.2) 0.0000 1.3) 0.0000 2.1) 0.0000 2.2) 0.0000 2.3) 0.0000 3.1) 0.0000 4.1) 0.0000



MANNOJ KUMAR SHARMA / 12-02-2025

7) राजस्व न्यायालय (नायब तहसीलदार) /

T202509600110373 / 24-06-2025 / विक्रय /

HARIOM / 28-06-2025

8) राजस्व न्यायालय (नायब तहसीलदार) /

T202509600110374 / 24-06-2025 / विक्रय /

HARIOM / 29-06-2025

9) राजस्व न्यायालय (तहसीलदार) /

T202509600112900 / 24-07-2025 / विक्रय /

HARIOM / 31-07-2025

10) राजस्व न्यायालय (तहसीलदार) /

T202509600117155 / 18-09-2025 / विक्रय /

HARIOM / 06-01-2026

क्षेत्रफल : 0.0000)

5.1) कासिम / सलीम /

नि. चुनहेटी गाडा (शेष

क्षेत्रफल : 0.0000)

6.1) कासिम / सलीम /

नि. चुनहेटी गाडा (शेष

क्षेत्रफल : 0.1688)

7.1) वसीम / सलीम /

नि. चुनहेटी गाडा (शेष

क्षेत्रफल : 0.0000)

7.2) सब्बानी /

दिलशाद /

चुनहेटीगाडा (शेष

क्षेत्रफल : 0.0000)

7.3) कासिम / सलीम /

नि. चुनहेटी गाडा (शेष

क्षेत्रफल : 0.0000)

7.4) इरशाद / शरीफ

अहमद / नि०चुनहेटी

गाडा (शेष क्षेत्रफल :

0.0000)

7.5) नौशाद / शरीफ

अहमद / नि०चुनहेटी

गाडा (शेष क्षेत्रफल :

0.0000)

7.6) कुमारी समीना /

दिलशाद /

चुनहेटीगाडा (शेष

क्षेत्रफल : 0.0000)

7.7) इरफान / शरीफ

अहमद / नि०चुनहेटी

गाडा (शेष क्षेत्रफल :

0.0000)

7.3)

3.1) मुसमात शाहिना /

मौ० इरशाद / दाबकी

जुनारदार

4.1) रिक् शर्मा पुत्री /

वेदप्रकाश कतियाल /

आशा मार्डन विद्यालय

सहारनपुर

5.1) मौ० इरशाद / मौ०

अशकाक / चुनहेटी गाडा

6.1) वसीम / सलीम /

चुनहेटी गाडा

7.1) सहारनपुर विकास

प्राधिकरण सहारनपुर

द्वारा अधिकृत पद / श्री

कृष्ण चंद सक्सेना /

311/108 ए मीरापुर

डी०ए०वी कालेज मीरापुर

प्रयागराज उ०प्र०

8.1) सहारनपुर विकास

प्राधिकरण सहारनपुर

द्वारा अधिकृत पद / श्री

कृष्ण चंद सक्सेना /

311/108 ए मीरापुर

डी०ए०वी कालेज मीरापुर

प्रयागराज उ०प्र०

9.1) सहारनपुर विकास

प्राधिकरण सहारनपुर

द्वारा पदाधिकारी / अशीष

सक्सेना पुत्र कृष्ण चंद

सक्सेना / 311/108 ए

मीरापुर डी ए वी कालेज

मीरापुर प्रायागराज

10.1) सहारनपुर विकास

5.1)

0.0000

6.1)

0.0341

7.1)

1.2132

8.1)

0.3552


9.1)

0.0341

10.1)

0.1058



<p>7.8) रब्बानी / दिलशाद / चुनहेटीगाडा (शेष क्षेत्रफल : 0.00000)</p> <p>7.9) वसीम / सलीम / चुनहेटी गाडा (शेष क्षेत्रफल : 0.00000)</p> <p>8.1) पूनम भूटानी / वेदप्रकाश कतिवाल / आशा मार्टन विद्यालय सहारनपुर (शेष क्षेत्रफल : 0.00000)</p> <p>8.2) रिकू शर्मा पुत्री / वेदप्रकाश कतिवाल / आशा मार्टन विद्यालय सहारनपुर (शेष क्षेत्रफल : 0.00000)</p> <p>8.3) मीनाक्षी / वेदप्रकाश कतिवाल / आशा मार्टन विद्यालय सहारनपुर (शेष क्षेत्रफल : 0.00000)</p> <p>9.1) मौ0 इरशाद / मौ0 अशफाक / चुनहेटी गाडा (शेष क्षेत्रफल : 0.00000)</p> <p>10.1) मुसम्मत् शाहिना / मौ0 इरशाद / दाबकी जुनारदार (शेष क्षेत्रफल : 0.00000)</p>		<p>प्राधिकरण सहारनपुर द्वारा अधिकृत पदाधिकारी / प्रतिनिधि आशीष सक्सेना अवर अभियन्ता / पुत्र कृष्ण चंद सक्सेना ति0311/108ए मीरापुर</p>	
---	--	---	---

(17) भूमि के सम्बन्ध में विचाराधीन राजस्व वाद/वादों की कम्प्यूटरीकृत संख्या :

(18)बंधक/बंधक-मुक्त होने की स्थिति

(18.1)बंधक होने की स्थिति (संस्था अथवा बैंक का नाम/कोड/बंधक का दिनांक/धनराशि/आवेदन संख्या/खातेदार(पिता-पति-संरक्षक)):

(18.2)बंधक-मुक्त होने की स्थिति (संस्था अथवा बैंक का नाम/कोड/बंधक-मुक्त का दिनांक/धनराशि/आवेदन संख्या/खातेदार(पिता-पति-संरक्षक)):

(19)अभ्युक्ति :

- 1) पी.एन.बी. शोखपुरा कदीम से कासिम पुत्र सलीम ने 205000/- लोन लिया था वह ओ.टी.एस.योजना में अदा कर दिया है।ह.र.का./06.2.2024 (डिजिटल हस्ताक्षर: MANOJ KUMAR SHARMA / 06-02-2024)
- 2) पी.एन.बी.मल्लीपुर से इरशाद ऊर्फ मौ.इरशाद पुत्र शरीफ ने 122000/-ऋण लिया है।ह.र.का./02.9.2022 (डिजिटल हस्ताक्षर: MANOJ KUMAR SHARMA / 06-09-2022)
- 3) पीएनबी मल्लीपुर से इरशाद पु० शरीफ ने 150000 लोन लिया ह०र०का० 18.2.17 (डिजिटल हस्ताक्षर: PARTH SHARMA / 16-12-2020)
- 4) स्टेट बैंक आफ पटियाला चुनहेटीगाडा से नौशाद पु०शरीफ अहमद ने 148000/-लोन लिया ह०र०का० 5.5.16 . (डिजिटल हस्ताक्षर: PARTH SHARMA / 16-12-2020)
- 5) ओबीसी शोखपुरा कदीम से कासिम पु०सलीम ने 205000/- लोन लिया ह०र०का० 18.4.13 (डिजिटल हस्ताक्षर: PARTH SHARMA / 16-12-2020)
- 6) PNBमल्लीपुर से इरशाद पु०शरीफ ने 105000/-लोन लिया ह०र०का० 9.3.12 (डिजिटल हस्ताक्षर: PARTH SHARMA / 16-12-2020)
- 7) स्टेट बैंक आफ पटियाला चुनहेटीगाडा से किश्वर पत्नी दिलशाद ने 116000/- लोन लियाह०र०का० 19.2.15 (डिजिटल हस्ताक्षर: PARTH SHARMA / 16-12-2020)
- 8) स्टेट बैंक आफ पटियाला चुनहेटीगाडा से इरफान पु० शरीफ ने 222000 लोन लिया ह०र०का० 7.2.17 (डिजिटल हस्ताक्षर: PARTH SHARMA / 16-12-2020)
- 9) PNBमल्लीपुर से इरशाद पु०शरीफ ने जो 105000, 150000 का लोन लिया था वह अदा कर दिया है ह०र०का० 23.6.2022.(डिजिटल हस्ताक्षर: MANOJ KUMAR SHARMA / 24-06-2022)

पूर्व आदेशों का विवरण

- 1) 1428फ आदेश रा०नि०पठानपुरा वाद सं० 2021913200702000055/9.1.2021 द्वारा आर०सी० 9ख में आदेश हुआ कि मृतक किश्वर के स्थान पर रब्बानी व सब्बानी पुत्रगण दिलशाद व कुमारी समीना पुत्री दिलशाद निवासीगण चुनहेटीगाडा के नाम बतौर वारिस दर्ज होवे ह०र०का० 6.3.2021
- 2) 1429फ आदेश रा०नि०पठानपुरा वाद सं० 2021913200702002486/18.8.2021 द्वारा आर०सी० 9ख में आदेश हुआ कि मृतक वेदप्रकाश कतियाल के स्थान पर मीनाक्षी व पूनम भूटानी पुत्रीगण वेदप्रकाश कतियाल व रिकू शर्मा पुत्र वेदप्रकाश कतियाल निवासीगण आशा मार्डन विद्यालय सहरनपुर के नाम बतौर वारिस दर्ज होवे ह०र०का० 21.8.2021
- 3) 1429फ रा०नि०कोटा के आदेश दि० 6.9.2021 के अनुपालन में खाता सं० 2 पर रिकू शर्मा पुत्र वेदप्रकाश कतियाल के स्थान पर रिकू शर्मा पुत्री वेदप्रकाश कतियाल दुरूस्त दर्ज होवे ह०र०का० 15.9.2021
- 4) 1430फ न्यायालय तहसीलदार स०पुर वाद सं० T201909600100758/17.9.2022 में आदेश हुआ कि खसरा नम्बर 59/1.8950हे० भागा० में से 0.1058हे० मालगुजारी 88.40 रू० सालाना से विक्रेता इरशाद पुत्र शरीफ अहमद निवासी ग्राम चुनेहटी गाडा परगना व तहसील व जिला सहरनपुर का नाम खारिज होकर केता मुसममत शाहिना पत्नी मौ० इरशाद निवासी ग्राम दाबकी जुनारदार परगना व तहसील व जिला सहरनपुर का नाम द्वारा विक्रय पत्र उन्हीं भौमिक अधिकारों के रूप में अंकित होवे। ह०र०का० 12.10.2022

Data Digitally Signed by:

दिनांक/समय/स्थान: 08-01-2026 03:34:26 तहसील : सहरनपुर

यह उद्घरण खतौनी इलेक्ट्रॉनिक डिजीबरी सिस्टम द्वारा तैयार की गयी है तथा डाटा डिजीटल हस्ताक्षर द्वारा हस्ताक्षरित है।

मुद्रित कर्ता : ADESH KUMAR तहसील : सहरनपुर

मुद्रित दिनांक एवं समय: 08-01-2026 03:34:26


Not Applicable For Online Pranis उपरोक्त उद्घरण खतौनी का वैशिष्टिकेशन
https://apbhalchh.gov.in Website पर जाकर अथवा QR Code Scan करके
किया जा सकता है।

उद्धरण खतौनी

उद्धरण क्रमांक : 109402202601113

ग्राम क्रमांक : 109402 ग्राम का नाम (परगना) : तहसील : जनपद : फसली वर्ष : 1428-1433 (01 जुलाई, 2020 से भाग : (1) खाता संख्या : 00011
 सैदपुरा (सहारनपुर) सहारनपुर सहारनपुर 30 जून, 2026)

श्रेणी : 1-क / भूमि जो संक्रमणीय भूमिधरो के अधिकार में हो।

खातेदार का विवरण		खातेदारी प्रारम्भ होने का विवरण		भूमि का विवरण		खातेदार का अंश							
खसरा/गाटा संख्या	(2) नाम/पिता-पति-संरक्षक-प्रबंधक का नाम / जाति कोड / आधार नं० (अन्तिम चार अंक) अथवा पैन नं० (6-9 स्थान के अंक) / पता / जन्मतिथि (अवयस्क हेतु)	(3) न्यायालय का नाम / कम्प्यूटरीकृत वाद संख्या अथवा आदेश संख्या / आदेश का दिनांक / जोत का आधार	(4) वर्ष	(5) गाटा (यूनीक कोड)	(6) गाटे का कुल क्षेत्रफल (हे.)	(7) हिस्से में	(8) क्षेत्रफल में (हे.)	(9) खातेदार द्वारा देय भू-राजस्व					
52/3	1) इसरार / मुख्तियार / सहारनपुर 2) सहारनपुर विकास प्राधिकरण सहारनपुर द्वारा पदाधिकारी / अशीष सक्सेना पुत्र कृष्ण चंद सक्सेना / 311/108 ए मीरापुर डी ए वी कालेज मीरापुर प्रायागराज	1) राजस्व न्यायालय (तहसीलदार) / T202209600109135 / 10-11-2022 / विक्रय 2) राजस्व न्यायालय (तहसीलदार) / T202509600112891 / 24-07-2025 / विक्रय	1379 फ	52/3(1094020052100312)	1.3310	1) - 2) -	1) 0.6655 2) 0.6655	70.00					
कुल गाटे - 1 कुल क्षेत्रफल - 1.3310 (हेक्टेयर)		कुल भू-राजस्व - 70.00 रुपये कुल अंश का क्षेत्रफल - (1.3310) (हेक्टेयर)											
नामान्तरण / परिवर्तन का विवरण (10) न्यायालय का नाम / कम्प्यूटरीकृत वाद संख्या अथवा आदेश संख्या / आदेश का दिनांक / नामान्तरण का आधार / डिजिटल हस्ताक्षर नाम / डिजिटल हस्ताक्षर दिनांक		खारिज किया गया (11) नाम / पिता-पति-संरक्षक-प्रबंधक का नाम / जाति कोड / आधार नं० (अन्तिम चार)							दुर्ज किया गया (12) गाटे का खसरा नम्बर / यूनीक कोड		(13) क्षेत्रफल (हे.)		(14) नाम / पिता-पति-संरक्षक-प्रबंधक का नाम / जाति कोड / आधार नं० (अन्तिम चार अंक) अथवा पैन नं० (6-9 स्थान के)

अंक) अथवा पैन नं० (6-9 स्थान के अंक) / पता / जन्मतिथि (अवयस्क हेतु)		अंक) / पता / जन्मतिथि (अवयस्क हेतु)	
1) राजस्व न्यायालय (तहसीलदार) / T202209600109135 / 10-11-2022 / विक्रय / MANOJ KUMAR SHARMA / 16-02-2023 2) राजस्व न्यायालय (तहसीलदार) / T202509600112891 / 24-07-2025 / विक्रय / HARIOM / 31-07-2025	1.1) मुख्तयार अहमद / दोस्त मौ. / नि.चुनहटी गाडा (शेष क्षेत्रफल: 0.0000)	1.1) इसरार / मुख्तयार / सहारनपुर 2.1) सहारनपुर विकास प्राधिकरण सहारनपुर द्वारा पदाधिकासी / अशीष सक्सेना पुत्र कृष्ण चंद सक्सेना / 311/108 ए मीरापुर डी ए वी कालेज मीरापुर प्रायागराज	52/3(1094020052100312) 0.6655 0.3327 0.0000
	2.1) जमीर अहमद / फैयाज / चुनहटीगाडा (शेष क्षेत्रफल : 0.0000) 2.2) रईस अहमद / फैयाज / चुनहटीगाडा (शेष क्षेत्रफल : 0.0000)		0.3328



(17) भूमि के सम्बन्ध में विचाराधीन राजस्व वाद/वादों की कम्प्यूटरीकृत संख्या :

(18) बंधक/बंधक-मुक्त होने की स्थिति

(18.1) बंधक होने की स्थिति (संस्था अथवा बैंक का नाम/कोड/बंधक का दिनांक/धनराशि/आवेदन संख्या/खातेदार(पिता-पति-संरक्षक)) :

1) PUNJAB NATIONAL BANK / 12809 / 16-05-2023 / 700000.00 / 132007022023002412809 / इसरार पुत्र(मुख्तयार), इसरार पुत्र(मुख्तयार)

(18.2) बंधक-मुक्त होने की स्थिति (संस्था अथवा बैंक का नाम/कोड/बंधक-मुक्त का दिनांक/धनराशि/आवेदन संख्या/खातेदार(पिता-पति-संरक्षक)) :

(19) अभ्युक्ति :

1) पीएनबी मल्हीपुर से जमीर अहमद पु० फैयाज ने 317000 का लोन लिया था वह अदा कर दिया है। ह.र.का./12.06.2025 (डिजिटल हस्ताक्षर: MANOJ KUMAR SHARMA / 12-06-2025)

2) पीएनबी मल्हीपुर से जमीर अहमद पु० फैयाज ने 317000 लोन लिया ह०र०का० 18.5.17 (डिजिटल हस्ताक्षर: PARTH SHARMA / 16-12-2020)

3) पी.एन.बी.मल्हीपुर से फैयाज पुत्र दोस्त मौ० ने 95000/- का लोन लिया ह०र०का० 4.05.06 (डिजिटल हस्ताक्षर: PARTH SHARMA / 16-12-2020)

4) पी.एन.बी.मल्हीपुर से फैयाज पुत्र दोस्त मौ० ने जो 95000/- का लोन लिया था वह अदा कर दिया है ह०र०का० 23.6.2022 (डिजिटल हस्ताक्षर: MANOJ KUMAR SHARMA / 24-06-2022)

पूर्व आदेशों का विवरण

1) 1430फ न्यायालय तहसीलदार स०पुर वाद सं० T202209600109135/10.11.2022 में आदेश हुआ कि खसरा नम्बर 52/3/1.3310हे० व 60/1.9030हे० कुल दो कितार कबई 3.2340हे० भगा० 1.6170हे० मालगुजारी 148.15 रू० सालाना से दानकर्ता मुख्तयार अहमद पुत्र दोस्त मौहम्मद निवासी ग्राम चुनेहटी गाडा परगना व

तहसील व जिला सहारनपुर का नाम खारिज होकर दानग्रहिता इसरार पुत्र मुख्तियार निवासी ग्राम चुनेहटी गाडा परगना व तहसील व जिला सहारनपुर का नाम द्वारा दानपत्र उन्ही भौमिक अधिकारों के रूप में अंकित होवे। ह0र0का10 6.12.2022

Data Digitally Signed by:MANNOJ KUMAR SHARMA(RAJSAV NIRIKSHAK)
दिनांक/समय/स्थान: 08-01-2026 03:36:03 तहसील : सहारनपुर
यह उदरण खतौनी इलेक्ट्रॉनिक डिजिटल सिस्टम द्वारा तैयार की गयी है तथा डाटा डिजिटल हस्ताक्षर द्वारा हस्ताक्षरित है।

मुद्रित कर्ता : ADESH KUMAR तहसील : सहारनपुर
मुद्रित दिनांक एवं समय: 08-01-2026 03:36:03
Not Applicable For Online Prints उपरोक्त उदरण खतौनी का वेरीफिकेशन
<https://aphluuclh.gov.in> Website पर जाकर अथवा QR Code Scan करके किया जा सकता है।



उद्धरण खतौनी

उद्धरण क्रमांक : 109402202601114

ग्राम क्रमांक : 109402 ग्राम का नाम (परगना) : तहसील : जनपद : फसली वर्ष : 1428-1433 (01 जुलाई, 2020 से भाग : 1) खाता संख्या : 00012
 सैदपुरा(सहारनपुर) सहारनपुर सहारनपुर 30 जून, 2026)

श्रेणी : 1-क / भूमि जो संक्रमणीय भूमिधरो के अधिकार में हो।

खातेदार का विवरण		खातेदारी प्रारम्भ होने का विवरण		भूमि का विवरण		खातेदार का अंश			
खसरा/गाटा संख्या	(2) नाम/पिता-पति-संरक्षक-प्रबंधक का नाम / जाति कोड / आधार नं० (अन्तिम चार अंक) अथवा पैन नं० (6-9 स्थान के अंक) / पता / जन्मतिथि (अवयस्क हेतु)	(3) न्यायालय का नाम / कम्प्यूटरीकृत वाद संख्या अथवा आदेश संख्या / आदेश का दिनांक / जोत का आधार	(4) वर्ष	(5) गाटा (यूनीक कोड)	(6) गाटे का कुल क्षेत्रफल (हे.)	(7) हिस्से में	(8) क्षेत्रफल में (हे.)	(9) खातेदार द्वारा देय भू-राजस्व	
55	1) जाकिर / अब्दुल रहीम / चुनेहटी गाडा 2) जाकिर हुसैन / अब्दुल रहीम / चुनेहटी गाडा 3) जाकिर / अब्दुल रहीम / चुनेहटी गाडा 4) जाकिर हुसैन / अब्दुल रहीम / चुनेहटी गाडा 5) मुस्तकीम / अब्दुल रहीम / चुनेहटी गाडा 6) सहारनपुर विकास प्राधिकरण सहारनपुर द्वारा पदाधिकारी / सुधीर कुमार पुत्र वेदपाल वाण्य / 311/108 ए मीरापुर डी ए वी कालेज मीरापुर प्रायागराज	1) राजस्व न्यायालय (तहसीलदार) / T202009600104709 / 19-10-2020 / विक्रय 2020 / दुरस्ती (संशोधन से) 2) राजस्व न्यायालय (तहसीलदार) / T202509600112893 / 24-07-2025 / विक्रय	पू.360फ	55(1094020055000012)	0.8390	1) - 2) 1/4 3) - 4) 1/4 5) - 6) -	1) 0.0700 2) 0.2097 3) 0.0699 4) 0.2097 5) 0.1739 6) 0.1058	40.20	
कुल गाटे - 1 कुल क्षेत्रफल- 0.8390 (हेक्टेयर) कुल भू-राजस्व - 40.20 रुपये कुल अंश का क्षेत्रफल - (0.8390)(हेक्टेयर)								0.8390	
नामान्तरण / परिवर्तन का विवरण		खारिज किया गया			दर्ज किया गया				
(10) न्यायालय का नाम / कम्प्यूटरीकृत वाद संख्या अथवा आदेश संख्या / आदेश का	(11) नाम / पिता-पति-संरक्षक-	(12) गाटे का खसरा नम्बर / यूनीक कोड	(13) क्षेत्रफल (हे.)	(14) नाम / पिता-पति-संरक्षक-प्रबंधक का	(15) गाटे का खसरा नम्बर / यूनीक कोड	(16) क्षेत्रफल (हे.)			



दिनांक / नामान्तरण का आधार /
डिजिटल हस्ताक्षर नाम / डिजिटल
हस्ताक्षर दिनांक

प्रबंधक का नाम
/ जाति कोड /
आधार नं०
(अन्तिम चार
अंक) अथवा पैन
नं० (6-9 स्थान
के अंक) / पता /
जन्मतिथि
(अवयस्क हेतु)

नाम / जाति कोड /
आधार नं० (अन्तिम
चार अंक) अथवा
पैन नं० (6-9 स्थान
के अंक) / पता /
जन्मतिथि
(अवयस्क हेतु)



1) ऑनलाइन उत्तराधिकार /
2020913200702001528 / 28-10-2020 / वरासत /
MANOJ KUMAR SHARMA / 16-02-2023
2) राजस्व न्यायालय (तहसीलदार) /
T202009600104709 / 19-10-2020 / विक्रय /
MANOJ KUMAR SHARMA / 16-02-2023
3) अन्य / 2020913200702001528. / 28-10-2020 /
दुरस्ती (संशोधन से) / MANOJ KUMAR
SHARMA / 23-05-2023
4) राजस्व न्यायालय (तहसीलदार) /
T202509600112893 / 24-07-2025 / विक्रय /
HARIOM / 31-07-2025

1.1) मु०शुक्रन / वि०
अब्दुल रहीम /
चुनेहटी गाडा (शेष
क्षेत्रफल : 0.00000)
2.1) मुस्तकीम /
अब्दुल रहीम /
चुनेहटी गाडा (शेष
क्षेत्रफल : 0.1040)
3.1) मुस्तकीम /
अब्दुल रहीम /
चुनेहटी गाडा (शेष
क्षेत्रफल : 0.00000)
3.2) मुस्तकीम /
अब्दुल रहीम /
चुनेहटी गाडा (शेष
क्षेत्रफल : 0.00000)
4.1) श्रीमति रोशनी /
राजकुमार /
चान्दनपुर परगना व
तहसील व जिला
सहारनपुर (शेष
क्षेत्रफल : 0.00000)

55(1094020055000012)

1.1)

1.1) मुस्तकीम / अब्दुल
रहीम / चुनेहटी गाडा
1.2) जाकिर / अब्दुल
रहीम / चुनेहटी गाडा
1.3) जाबिर / अब्दुल
रहीम / चुनेहटी गाडा
2.1) श्रीमति रोशनी /
राजकुमार / चान्दनपुर
परगना व तहसील व जिला
सहारनपुर

55(1094020055000012)

1.1)

0.0699

1.2)

0.0700

1.3)

0.0699

2.1)

0.1058

3.1)

0.1739

4.1)

0.1058

(17) भूमि के सम्बन्ध में विचाराधीन राजस्व वाद/वादों की कम्प्यूटरीकृत संख्या :

(18) बंधक/बंधक-मुक्त होने की स्थिति
 (18.1) बंधक होने की स्थिति (संस्था अथवा बैंक का नाम/कोड/बंधक का दिनांक/धनराशि/आवेदन संख्या/खातेदार(पिता-पति-संरक्षक)) :
 (18.2) बंधक-मुक्त होने की स्थिति (संस्था अथवा बैंक का नाम/कोड/बंधक-मुक्त का दिनांक/धनराशि/आवेदन संख्या/खातेदार(पिता-पति-संरक्षक)) :

(19) अभ्युक्ति :

- 1) पी0एन0बी0मल्लीपुर से मुस्तकीम पुत्र अब्दुरहीम ने जो 365000, 75000 का लोन लिया था वह अदा कर दिया है ह0र0का0 27.2.2021 (डिजिटल हस्ताक्षर: RAMESH CHAND / 01-03-2021)
- 2) PNB मल्लीपुर से जाबिर हुसैन पु0अ0रहीम ने 408000/-का लोन लिया था जो अदा कर दिया गया है.ह0र0का0 05-07-2025 (डिजिटल हस्ताक्षर: HARIOM / 05-07-2025)
- 3) पी0एन0बी0मल्लीपुर से जाकिर पुत्र अब्दुर रहीमने 65000/- लोन लिया ह0र0का0 11/07/08 (डिजिटल हस्ताक्षर: PARTH SHARMA / 16-12-2020)
- 4) PNB मल्लीपुर से जाबिर हुसैन पु0अ0रहीम ने 408000/-लोन लिया ह0र0का0 16.5.16 (डिजिटल हस्ताक्षर: PARTH SHARMA / 16-12-2020)
- 5) पी0एन0बी0मल्लीपुर से जाबिर हसन पुत्र अब्दुर रहीमने 65000/- लोन लिया ह0र0का0 11/07/08 (डिजिटल हस्ताक्षर: PARTH SHARMA / 16-12-2020)
- 6) पी0एन0बी0मल्लीपुर से मुस्तकीम पु0अबुल रहीमने 365000/-लोन लिया ह0र0का0 27.7.15 (डिजिटल हस्ताक्षर: PARTH SHARMA / 16-12-2020)
- 7) पी0एन0बी0मल्लीपुर से मुस्तकीम पुत्र अब्दुरहीम ने 75000/- लोन लिया ह0र0का0 25.9.08 (डिजिटल हस्ताक्षर: PARTH SHARMA / 16-12-2020)
- 8) केनरा बैंक कुम्हारहेडा से मुस्तकीम पु0अबुल रहीम ने 300000 लोन लिया ह0र0का0 21.6.2021 (डिजिटल हस्ताक्षर: RAMESH CHAND / 23-06-2021)
- 9) केनरा बैंक कुम्हारहेडा से मुस्तकीम पु0अबुल रहीम उर्फ अब्दुरहीम ने 300000 लोन लिया ह0र0का0 21.6.2021 (डिजिटल हस्ताक्षर: RAMESH CHAND / 23-06-2021)
- 10) 1428फ रा0नि0कार्या0 के आदेश दि0 24.6.2021 के अनुपालन में केनरा बैंक कुम्हारहेडा से मुस्तकीम पु0अबुल रहीम उर्फ अब्दुरहीम द्वारा लिये गये ऋण की प्रविष्टि में 300000 के स्थान पर 430000 दर्ज होवे ह0र0का0 25.6.2021 (डिजिटल हस्ताक्षर: RAMESH CHAND / 28-06-2021)

पूर्व आदेशों का विवरण

- 1) 1428फ न्यायालय तहसीलदार स0पुर वाद सं0 T202009600104709/19.10.2020 में आदेश हुआ कि खसरा नम्बर 55/0.8390हे0 भागा0 में से 0.1058हे0 लगान परतानुसार सलाना से विक्रेता मुस्तकीम पुत्र अब्दुल रहीम निवासी ग्राम चुनेहटी गाडा परगना व तहसील व जिला सहरानपुर का नाम खारिज होकर केता श्रीमति रोशनी पत्नी राजकुमार निवासी ग्राम चान्दनपुर परगना व तहसील व जिला सहरानपुर का नाम द्वारा बैनामा उन्हीं भौमिक अधिकारों के रूप में अंकित होवे। ह0र0का0 6.2.2021
- 2) 1428फ आदेश रा0नि0पठानपुरा वाद सं0 2020913200702001528/28.10.2020 द्वारा आर0सी0 9ख में आदेश हुआ कि मूलक शकुरन के स्थान पर मुस्तकीम व जाकिर व जाबिर पुत्राण अब्दुल रहीम निवासीगाण चुनेटी गाडा के नाम बतौर वारिस दर्ज होवे ह0र0का0 8.2.2021

Data Digitally Signed by:

दिनांक/समय/स्थान: 08-01-2026 03:36:18 तहसील : सहरानपुर

यह उद्घरण खतौनी इलेक्ट्रॉनिक डिजिटल सिस्टम द्वारा तैयार की गयी है तथा डाटा डिजिटल हस्ताक्षर द्वारा हस्ताक्षरित है।

मुद्रित कर्ता : ADDESH KUMAR तहसील : सहरानपुर

मुद्रित दिनांक एवं समय: 08-01-2026 03:36:18

Not Applicable For Online Prints उद्घरण खतौनी का वैशिकेशन
<https://apbhalakh.gov.in> Website पर जाकर अथवा QR Code Scan करके
 किया जा सकता है।



उद्धरण खतौनी


उद्धरण क्रमांक : 109402202601115

ग्राम क्रमांक : 109402 ग्राम का नाम (परगना): तहसील : जनपद : फसली वर्ष : 1428-1433 (01 जुलाई, 2020 से भाग : (1) खाता संख्या : 00001
 सैदपुरा (सहारनपुर) सहारनपुर सहारनपुर 30 जून, 2026)

श्रेणी : 1-क / भूमि जो संक्रमणीय भूमिधरो के अधिकार में हो।

खातेदार का विवरण		खातेदारी प्रारम्भ होने का विवरण		भूमि का विवरण		खातेदार का अंश		
खसरा/ गाटा संख्या	(2) नाम/पिता-पति-संरक्षक-प्रबंधक का नाम / जाति कोड / आधार नं0 (अन्तिम चार अंक) अथवा पैन नं0 (6-9 स्थान के अंक) / पता / जन्मतिथि (अवयस्क हेतु)	(3) न्यायालय का नाम / कम्प्यूटरीकृत वाद संख्या अथवा आदेश संख्या / आदेश का दिनांक / जोत का आधार	(4) वर्ष	(5) गाटा (यूनीक कोड)	(6) गाटे का कुल क्षेत्रफल (हे.)	(7) हिस्से में	(8) क्षेत्रफल में (हे.)	(9) खातेदार द्वारा देय भू- राजस्व
522.	1) मौ0जाहिर / हकीम अब्दुलरहमान / चुनहेटी गाडा 2) मौ0 ताहिर / अब्दुल रहमान / चुनहेटी गाडा 3) मौ0साजिद / हकीम अब्दुलरहमान / चुनहेटी गाडा 4) सहारनपुर विकास प्राधिकरण सहारनपुर द्वारा पदाधिकारी / अशीष सक्सेना पुत्र कृष्ण चंद सक्सेना / 311/108 ए मीरापुर डी ए वी कालेज मीरापुर प्रायागराज	1) राजस्व न्यायालय (तहसीलदार) / T202509600112899 / 24-07-2025 / विक्रम	पू1360फ	522. (1094020052300112)	0.4100	1) 1/4 2) 1/4 3) 1/4 4) -	1) 0.1025 2) 0.1025 3) 0.1025 4) 0.1025	20.20
कुल गाटे - 1 कुल क्षेत्रफल- 0.4100 (हेक्टेयर) कुल भू-राजस्व - 20.20 रुपये कुल अंश का क्षेत्रफल - (0.4100)(हेक्टेयर)								0.4100
नामान्तरण / परिवर्तन का विवरण		खारिज किया गया			दर्ज किया गया			
(10) न्यायालय का नाम / कम्प्यूटरीकृत वाद संख्या अथवा आदेश संख्या / आदेश का दिनांक / नामान्तरण का आधार / डिजिटल हस्ताक्षर नाम / डिजिटल हस्ताक्षर दिनांक	(11) नाम / पिता-पति- संरक्षक-प्रबंधक का नाम / जाति कोड / आधार नं0 (अन्तिम चार	(12) गाटे का खसरा नम्बर / यूनीक कोड	(13) क्षेत्रफल (हे.)	(14) नाम / पिता-पति- संरक्षक-प्रबंधक का नाम / जाति कोड / आधार नं0 (अन्तिम चार	(15) गाटे का खसरा नम्बर / यूनीक कोड	(16) क्षेत्रफल (हे.)		



	<p>अंक) अथवा पैन नं० (6-9 स्थान के अंक) / पता / जन्मतिथि (अवयस्क हेतु)</p>		<p>अंक) अथवा पैन नं० (6-9 स्थान के अंक) / पता / जन्मतिथि (अवयस्क हेतु)</p>	<p>1.1) सहरानपुर विकास प्राधिकरण सहरानपुर द्वारा पदाधिकारी/अशीष सक्सेना पुत्र कृष्ण चंद सक्सेना/ 311/108 ए मीरापुर डी ए वी कालेज मीरापुर प्रायागराज</p> 
<p>1) राजस्व न्यायालय (तहसीलदार) / T202509600112899 / 24-07-2025 / विक्रय / HARIOM / 31-07-2025</p>	<p>1.1) आशिक अली / जिन्दा हसन / चुनेहटी गाडा (शेष क्षेत्रफल : 0.00000)</p>	<p>52/2. (1094020052300112)</p>	<p>1.1) 0.1025</p>	<p>52/2.(1094020052300112)</p>
<p>(17) भूमि के सम्बन्ध में विचाराधीन राजस्व वाद/वादों की कम्प्यूटरीकृत संख्या :</p>				
<p>(18) बंधक/बंधक-मुक्त होने की स्थिति</p>				
<p>(18.1) बंधक होने की स्थिति (संस्था अथवा बैंक का नाम/कोड/बंधक का दिनांक/धनराशि/आवेदन संख्या/खातेदार(पिता-पति-संरक्षक)) :</p>				
<p>(18.2) बंधक-मुक्त होने की स्थिति (संस्था अथवा बैंक का नाम/कोड/बंधक-मुक्त का दिनांक/धनराशि/आवेदन संख्या/खातेदार(पिता-पति-संरक्षक)) :</p>				
<p>(19) अभ्युक्ति :</p>				
<p><u>पूर्व आदेशों का विवरण</u></p>				
<p>Data Digitally Signed by:PARTH SHARMA(RI OFFICE) दिनांक/समय/स्थान: 08-01-2026 03:36:34 तहसील : सहरानपुर यह उद्घरण खतौनी इलेक्ट्रॉनिक डिजिटल सिस्टम द्वारा तैयार की गयी है तथा डाटा डिजिटल हस्ताक्षर द्वारा हस्ताक्षरित है।</p>		<p>मुद्रित कर्ता : ADESH KUMAR तहसील : सहरानपुर मुद्रित दिनांक एवं समय: 08-01-2026 03:36:34 Not Applicable For Online Prints उपरोक्त उद्घरण खतौनी का वैशेषिकेशन https://uphalekh.gov.in पर जाकर अथवा QR Code Scan करके किया जा सकता है।</p>		

उद्धरण खतौनी

उद्धरण क्रमांक : 109402202601111

ग्राम क्रमांक : 109402 ग्राम का नाम (परगना): सैदपुरा(सहारनपुर) तहसील : सहारनपुर जनपद : सहारनपुर फसली वर्ष : 1428-1433 (01 जुलाई, 2020 से 30 जून, 2026) भाग : 1 (1)खाता संख्या : 00011

श्रेणी : 1-क / भूमि जो संक्रमणीय भूमिधरो के अधिकार में हो।

खातेदार का विवरण		खातेदारी प्रारम्भ होने का विवरण		भूमि का विवरण		खातेदार का अंश		
खसरा/ गाटा संख्या	(2) नाम/पिता-पति-संरक्षक-प्रबंधक का नाम / जाति कोड / आधार नं0 (अन्तिम चार अंक) अथवा पैन नं0 (6-9 स्थान के अंक) / पता / जन्मतिथि (अवयस्क हेतु)	(3) न्यायालय का नाम / कम्प्यूटरीकृत वाद संख्या अथवा आदेश संख्या / आदेश का दिनांक / जोत का आधार	(4) वर्ष	(5) गाटा (यूनीक कोड)	(6) गाटे का कुल क्षेत्रफल (हे.)	(7) हिस्से में	(8) क्षेत्रफल में (हे.)	(9) खातेदार द्वारा देय भू- राजस्व
60	1) सहारनपुर विकास प्राधिकरण सहारनपुर द्वारा अधिकृत पद / श्री कृष्ण चंद सक्सेना / 311/108 ए मीरापुर डी0ए0वी कालेज मीरापुर प्रयागराज उ0प्र0 2) सहारनपुर विकास प्राधिकरण सहारनपुर द्वारा पदाधिकारी / अशीष सक्सेना पुत्र कृष्ण चंद सक्सेना / 311/108 ए मीरापुर डी ए वी कालेज मीरापुर प्रायागराज	1) न्यायालय (तहसीलदार) / T202209600109135 / 10-11-2022 / विक्रय 2) न्यायालय (तहसीलदार) / T201909600102159 / 15-05-2023 / विक्रय 3) न्यायालय (तहसीलदार) / T202409600100460 / 13-02-2024 / विक्रय 4) न्यायालय (नायब तहसीलदार) / T202509600110384 / 24-06-2025 / विक्रय 5) न्यायालय (तहसीलदार) / T202509600112890 / 24-07-2025 / विक्रय	1379 फ	60(1094020060200112)	1.9030	1) - 2) -	1) 1.4614 2) 0.4416	87.15
कुल गाटे - 1 कुल क्षेत्रफल- 1.9030 (हेक्टेयर) कुल भू-राजस्व - 87.15 रुपये कुल अंश का क्षेत्रफल - (1.9030)(हेक्टेयर)								1.9030
नामान्तरण / परिवर्तन का विवरण		खारिज किया गया		दर्ज किया गया				
(10) न्यायालय का नाम / कम्प्यूटरीकृत वाद संख्या अथवा आदेश संख्या / आदेश का दिनांक / नामान्तरण का आधार /	(11) नाम / पिता- पति-संरक्षक- प्रबंधक का नाम	(12) गाटे का खसरा नम्बर / यूनीक कोड	(13) क्षेत्रफल (हे.)	(14) नाम / पिता-पति- संरक्षक-प्रबंधक का नाम / जाति कोड /	(15) गाटे का खसरा नम्बर / यूनीक कोड	(16) क्षेत्रफल (हे.)		



डिजिटल हस्ताक्षर नाम / डिजिटल
हस्ताक्षर दिनांक

/ जाति कोड / आधार नं0 (अन्तिम चार अंक) अथवा पैन नं0 (6-9 स्थान के अंक) / पता / जन्मतिथि (अवयस्क हेतु)		आधार नं0 (अन्तिम चार अंक) अथवा पैन नं0 (6-9 स्थान के अंक) / पता / जन्मतिथि (अवयस्क हेतु)	
1) राजस्व न्यायालय (तहसीलदार) / T202209600109135 / 10-11-2022 / विक्रय / MANOJ KUMAR SHARMA / 16-02-2023 2) राजस्व न्यायालय (तहसीलदार) / T201909600102159 / 15-05-2023 / विक्रय / MANOJ KUMAR SHARMA / 15-06-2023 3) राजस्व न्यायालय (तहसीलदार) / T202409600100460 / 13-02-2024 / विक्रय / MANOJ KUMAR SHARMA / 27-02-2024 4) राजस्व न्यायालय (नायब तहसीलदार) / T202509600110384 / 24-06-2025 / विक्रय / HARIOM / 28-06-2025 5) राजस्व न्यायालय (तहसीलदार) / T202509600112890 / 24-07-2025 / विक्रय / HARIOM / 31-07-2025	1.1) मुखलथार अहमद / दोस्त मौ. / नि. चुनहेटी गाडा (शेष क्षेत्रफल : 0.0000) 2.1) रईस अहमद / कैय्याज / चुनहेटीगाडा (शेष क्षेत्रफल : 0.4074) 3.1) जमीर अहमद / कैय्याज / चुनहेटीगाडा (शेष क्षेत्रफल : 0.4075) 4.1) रईस अहमद / कैय्याज / चुनहेटीगाडा (शेष क्षेत्रफल : 0.0000) 4.2) इसरार / मुख्तियार / नि. चुनहेटी गाडा (शेष क्षेत्रफल : 0.0000) 4.3) इसरार / मुख्तियार / चुनहेटीगाडा (शेष क्षेत्रफल : 0.0000) 4.4) गुलबहार / अय्यूब / ग्राम चुनहेटी	1.1) इसरार / मुख्तियार / नि. चुनहेटी गाडा 2.1) इसरार / मुख्तियार / चुनहेटीगाडा 2.2) मौ0 इरशाद / मौ0 अशफाक / चुनहेटीगाडा 3.1) गुलबहार / अय्यूब / ग्राम चुनहेटी गाडा परगना व तहसील व जिला सहारनपुर 4.1) सहारनपुर विकास प्राधिकरण सहारनपुर द्वारा अधिकृत पद / श्री कृष्ण चंद सक्सेना / 311/108 ए मीरापुर डी0ए0वी कालेज मीरापुर प्रयागराज उ0प्र0 5.1) सहारनपुर विकास प्राधिकरण सहारनपुर द्वारा पदाधिकारी / अशीष सक्सेना पुत्र कृष्ण चंद सक्सेना / 311/108 ए मीरापुर डी ए वी कालेज मीरापुर प्रायागराज	60(1094020060200112) 60(1094020060200112) 60(1094020060200112)



गाडा परगना व तहसील व जिला सहारनपुर (शेष क्षेत्रफल : 0.00000) 5.1) जमीर अहमद / कैयाज / चुनहैटीगाडा (शेष क्षेत्रफल : 0.00000) 5.2) मौ0 इरशाद / मौ0 अशाफाक / चुनहैटीगाडा (शेष क्षेत्रफल : 0.00000)
--

(17) भूमि के सम्बन्ध में विचाराधीन राजस्व वाद/वादों की कम्प्यूटरीकृत संख्या :

(18) बंधक/बंधक-मुक्त होने की स्थिति

(18.1) बंधक होने की स्थिति (संस्था अथवा बैंक का नाम/कोड/बंधक का दिनांक/धनराशि/आवेदन संख्या/खातेदार(पिता-पति-संरक्षक)) :

1) PUNJAB NATIONAL BANK / 12809 / 16-05-2023 / 700000.00 / 1320070222023002412809 / इसरार पुत्र(मुख्तयार), इसरार पुत्र(मुख्तयार)

(18.2) बंधक-मुक्त होने की स्थिति (संस्था अथवा बैंक का नाम/कोड/बंधक-मुक्त का दिनांक/धनराशि/आवेदन संख्या/खातेदार(पिता-पति-संरक्षक)) :

(19) अभ्युक्ति :

1) पीएनबी मल्हीपुर से जमीर अहमद पुत्र कैयाज ने 317000/- लोन लिया था वह अदा कर दिया है। ह.र.का./09.2.2024 (डिजिटल हस्ताक्षर: MANOJ KUMAR SHARMA / 09-02-2024)

2) पीएनबी मल्हीपुर से जमीर अहमद पुत्र कैयाज ने 317000 लोन लिया ह0र0का0 18.5.17 (डिजिटल हस्ताक्षर: PARTH SHARMA / 16-12-2020)

3) पी.एन.बी.मल्हीपुर से कैयाज पुत्र दोस्त मौ0 ने 95000/- का लोन लिया ह0र0का0 4.05.06 (डिजिटल हस्ताक्षर: PARTH SHARMA / 16-12-2020)

4) पी.एन.बी.मल्हीपुर से कैयाज पुत्र दोस्त मौ0 ने जो 95000/- का लोन लिया था वह अदा कर दिया है ह0र0का0 23.6.2022 (डिजिटल हस्ताक्षर: MANOJ KUMAR SHARMA / 24-06-2022)

पूर्व आदेशों का विवरण

1) 1430फ न्यायालय तहसीलदार स0पुर वाद सं0 T202209600109135/10.11.2022 में आदेश हुआ कि खसरा नम्बर 52/3/1.3310हे0 व 60/1.9030हे0 कुल दो किता रकबर्ड 3.2340हे0 भागा0 1.6170हे0 मालगुजारी 148.15 रू0 सालाना से दानकर्ता मुख्तयार अहमद पुत्र दोस्त मौहम्मद निवासी ग्राम चुनेहटी गाडा परगना व तहसील व जिला सहारनपुर का नाम खारिज होकर दानग्रहिता इसरार पुत्र मुख्तयार निवासी ग्राम चुनेहटी गाडा परगना व तहसील व जिला सहारनपुर का नाम द्वारा दानपत्र उन्हीं भौमिक अधिकारों के रूप में अंकित होवे। ह0र0का0 6.12.2022

Data Digitally Signed by: MANOJ KUMAR SHARMA(RAJSAV NIRIKSHAK)
दिनांक/समय/स्थान: 08-01-2026 03:34:51 तहसील : सहारनपुर
यह उद्घरण खतीनी व्लेक्ट्रॉनिक डिजीवरी सिस्टम द्वारा तैयार की गयी है तथा डाटा डिजीटल हस्ताक्षर द्वारा हस्ताक्षरित है।

मुद्रित कर्ता : ADESH KUMAR तहसील : सहारनपुर
मुद्रित दिनांक एवं समय: 08-01-2026 03:34:51
Not Applicable For Online Prints उपरोक्त उद्घरण खतीनी का वेबिकेशन <https://upbhulekh.gov.in> वेबसाइट पर जाकर अथवा QR Code Scan करके किया जा सकता है।




उद्धरण खतौनी


उद्धरण क्रमांक : 109402202601112

ग्राम क्रमांक : 109402 ग्राम का नाम (परगना) : सहारनपुर तहसील : सहारनपुर जनपद : सहारनपुर फसली वर्ष : 1428-1433 (01 जुलाई, 2020 से 30 जून, 2026) भाग : 1 (1) खाता संख्या : 00009


श्रेणी : 1-क / भूमि जो संक्रमणीय भूमिधरो के अधिकार में हो।

खातेदार का विवरण		खातेदारी प्रारम्भ होने का विवरण		भूमि का विवरण		खातेदार का अंश		
खसरा/ गाटा संख्या	(2) नाम/पिता-पति-संरक्षक-प्रबंधक का नाम / जाति कोड / आधार नं0 (अन्तिम चार अंक) अथवा पैन नं0 (6-9 स्थान के अंक) / पता / जन्मतिथि (अवयस्क हेतु)	(3) न्यायालय का नाम / कम्प्यूटरीकृत वाद संख्या अथवा आदेश संख्या / आदेश का दिनांक / जोत का आधार	(4) वर्ष	(5) गाटा (यूनीक कोड)	(6) गाटे का कुल क्षेत्रफल (हे.)	(7) हिस्से में	(8) क्षेत्रफल में (हे.)	(9) खातेदार द्वारा देय भू- राजस्व
61	1) मनोज कुमार / बदलूराम / नि.मौ.पुर बहलोलपुर 2) सरोज बाला / बदलूराम / नि.मौ.पुर बहलोलपुर 3) सहारनपुर विकास प्राधिकरण सहारनपुर द्वारा अधिकृत पद / श्री कृष्णा चंद सक्सेना / 311/108 ए मीरापुर डी0ए0वी कालेज मीरापुर प्रयागराज उ0प्र0 4) सहारनपुर विकास प्राधिकरण सहारनपुर द्वारा अधिकृत पदाधिकारी/प्रतिनिधि अशीष सक्सेना / (अवर अभियन्ता / 311/108 ए मीरापुर डी ए वी कालेज मीरापुर प्रयागराज 5) सहारनपुर विकास प्राधिकरण सहारनपुर द्वारा पदाधिकार / अशीष सक्सेना पुत्र कृष्णा चंद सक्सेना / 311/108 ए मीरापुर डी ए वी कालेज मीरापुर प्रयागराज	1) ऑनलाइन उत्तराधिकार / 2021913200702003106 / 17-09-2021 / वरसत 2) राजस्व न्यायालय (तहसीलदार) / T202309600111141 / 18-12-2023 / विक्रय 3) राजस्व न्यायालय (नायब तहसीलदार) / T202509600110385 / 24-06-2025 / विक्रय 4) राजस्व न्यायालय (तहसीलदार) / T202509600112905 / 24-07-2025 / विक्रय 5) राजस्व न्यायालय (तहसीलदार) / T202509600112889 / 24-07-2025 / विक्रय	1390फ	61(1094020061000012)	1.4390	1) - 2) - 3) - 4) - 5) -	1) 0.0004 2) 0.0003 3) 0.8233 4) 0.1360 5) 0.4790	71.10
कुल गाटे- 1	कुल क्षेत्रफल- 1.4390 (हेक्टेयर)	कुल भूराजस्व - 71.10 रुपये	कुल अंश का क्षेत्रफल - (1.4390) (हेक्टेयर)				1.4390	



नामान्तरण / परिवर्तन का विवरण	खारिज किया गया			दर्ज किया गया		
(10) न्यायालय का नाम / कम्प्यूटरीकृत वाद संख्या अथवा आदेश संख्या / आदेश का दिनांक / नामान्तरण का आधार / डिजिटल हस्ताक्षर नाम / डिजिटल हस्ताक्षर दिनांक	(11) नाम / पिता-पति-संरक्षक-प्रबंधक का नाम / जाति कोड / आधार नं० (अन्तिम चार अंक) अथवा पैन नं० (6-9 स्थान के अंक) / पता / जन्मतिथि (अवयस्क हेतु)	(12) गाटे का खसरा नम्बर / यूनीक कोड	(13) क्षेत्रफल (हे.)	(14) नाम / पिता-पति-संरक्षक-प्रबंधक का नाम / जाति कोड / आधार नं० (अन्तिम चार अंक) अथवा पैन नं० (6-9 स्थान के अंक) / पता / जन्मतिथि (अवयस्क हेतु)	(15) गाटे का खसरा नम्बर / यूनीक कोड	(16) क्षेत्रफल (हे.)
1) ऑनलाइन उत्तराधिकार / 2021913200702003106 / 17-09-2021 / वरासत / MANOJ KUMAR SHARMA / 16-02-2023 2) राजस्व न्यायालय (तहसीलदार) / T202309600111141 / 18-12-2023 / विक्रय / MANOJ KUMAR SHARMA / 05-01-2024 3) राजस्व न्यायालय (नायब तहसीलदार) / T202509600110385 / 24-06-2025 / विक्रय / HARIOM / 28-06-2025 4) राजस्व न्यायालय (तहसीलदार) / T202509600112905 / 24-07-2025 / विक्रय / HARIOM / 31-07-2025 5) राजस्व न्यायालय (तहसीलदार) / T202509600112889 / 24-07-2025 / विक्रय / HARIOM / 08-08-2025	1.1) बदलूराम / मंगू / नि.मौ.पुर बहलोलपुर (शेष क्षेत्रफल : 0.0000) 2.1) मनोज कुमार / बदलूराम / नि.मौ.पुर बहलोलपुर (शेष क्षेत्रफल : 0.3440) 3.1) मनोज कुमार / बदलूराम / नि.मौ.पुर बहलोलपुर (शेष क्षेत्रफल : 0.0004) 3.2) सरोज बाता / बदलूराम / नि.मौ.पुर बहलोलपुर (शेष क्षेत्रफल : 0.0003) 4.1) प्रमोद कुमार / बदलूराम / नि.मौ.पुर बहलोलपुर (शेष क्षेत्रफल : 0.0680)	61(1094020061000012) 1.1) 1.4390 2.1) 0.1360 3.1) 0.3436 3.2) 0.4797 4.1) 0.4790 5.1) 0.0680 5.2) 0.0680	1.1) मनोज कुमार / बदलूराम / नि.मौ.पुर बहलोलपुर 1.2) प्रमोद कुमार / बदलूराम / नि.मौ.पुर बहलोलपुर 1.3) सरोज बाता / बदलूराम / नि.मौ.पुर बहलोलपुर 2.1) मौ० इरशाद / मौ० अशफाक / ग्राम चुनेहटी गाडा तहसील व जिला सहरनपुर	61(1094020061000012) 1.1) 0.4800 1.2) 0.4790 1.3) 0.4800 2.1) 0.0680 2.2) 0.0680 3.1) 0.8233 4.1) 0.4790 5.1) 0.1360		1.1) 0.4800 1.2) 0.4790 1.3) 0.4800 2.1) 0.0680 2.2) 0.0680 3.1) 0.8233 4.1) 0.4790 5.1) 0.1360



<p>क्षेत्रफल : 0.0000)</p> <p>5.1) मौ० इरशाद / मौ० अशफाक / ग्राम चुनेहटी गाडा तहसील व जिला सहरनपुर (शेष क्षेत्रफल : 0.0000)</p> <p>5.2) राजकुमार / महीपाल / ग्राम चान्दनपुर तहसील व जिला सहरनपुर (शेष क्षेत्रफल : 0.0000)</p>	<p>कृष्ण चंद सक्सेना / 311/108 ए मीरापुर डी०ए०वी कालेज मीरापुर प्रयागराज ३०५०</p> <p>4.1) सहरनपुर विकास प्राधिकरण सहरनपुर द्वारा पदाधिकार / अशीष सक्सेना पुत्र कृष्ण चंद सक्सेना / 311/108 ए मीरापुर डी ए वी कालेज मीरापुर प्रायागराज</p> <p>5.1) सहरनपुर विकास प्राधिकरण सहरनपुर द्वारा अधिकृत पदाधिकारी/प्रतिनिधि अशीष सक्सेना / (अवर अभियन्ता / 311/108 ए मीरापुर डी ए वी कालेज मीरापुर प्रायागराज</p>	
---	---	---

(17) भूमि के सम्बन्ध में विचाराधीन राजस्व वाद/वादों की कम्प्यूटरीकृत संख्या :

(18) बंधक/बंधक-मुक्त होने की स्थिति

(18.1) बंधक होने की स्थिति (संस्था अथवा बैंक का नाम/कोड/बंधक का दिनांक/धनराशि/आवेदन संख्या/खातेदार(पिता-पति-संरक्षक)) :

- 1) CANARA BANK / 6408 / 25-09-2024 / 300000.00 / 13200702202400756408 / मनोज कुमार(बदलूराम), मनोज कुमार(बदलूराम)
- 2) CANARA BANK / 6408 / 25-09-2024 / 280000.00 / 13200702202400766408 / मनोज कुमार(बदलूराम), मनोज कुमार(बदलूराम)

(18.2) बंधक-मुक्त होने की स्थिति (संस्था अथवा बैंक का नाम/कोड/बंधक-मुक्त का दिनांक/धनराशि/आवेदन संख्या/खातेदार(पिता-पति-संरक्षक)) :

(19) अभ्युक्ति :

- 1) पी.एन.बी.मल्हीपुर से बदलू पुत्र मंगू ने 200000/- व 100000/- लोन लिया था वह अदा कर दिया है। ह.र.का।30.8.2023 (डिजिटल हस्ताक्षर: MANOJ KUMAR SHARMA / 01-09-2023)
- 2) PNB मल्हीपुर से बदलूराम ने खाता बंधक करके 100000/- लोन लिया है ह०ले० 25/8/04 (डिजिटल हस्ताक्षर: PARTH SHARMA / 16-12-2020)
- 3) PNB मल्हीपुर से बदलू पुत्र मंगू ने 200000/- लोन लिया ह०र०का० 17.11.09 (डिजिटल हस्ताक्षर: PARTH SHARMA / 16-12-2020)

पुर्व आदेशों का विवरण

1) 1429फ आदेश रा0नि0पठानपुरा वाद सं0 2021913200702003106/17.9.2021 द्वारा आर0सी0 9ख में आदेश हुआ कि मुतक बदलूराम के स्थान पर सरोज बाला पत्नी बदलूराम व मनोज कुमार व प्रमोद कुमार पुत्रगाण बदलूराम निवासीगाण मौ0पुर बहलोलपुर के नाम बतौर वारिस दर्ज होवे ह0र0का0 28.9.2021

Data Digitally Signed by:

दिनांक/समय/स्थान: 08-01-2026 03:35:41 तहसील : सहारनपुर

यह उद्घरण खतौनी इलेक्ट्रोनिक डिजीवरी सिस्टम द्वारा तैयार की गयी है तथा डाटा डिजीटल हस्ताक्षर द्वारा हस्ताक्षरित है।

मुद्रित कर्ता : ADRESH KUMAR तहसील : सहारनपुर

मुद्रित दिनांक एवं समय: 08-01-2026 03:35:41

Not Applicable For Online Prints उपरोक्त उद्घरण खतौनी का वैरीफिकेशन <https://upbhelksh.gov.in> Website पर जाकर अथवा QR Code Scan करके किया जा सकता है।



उद्घरण खतौनी


उद्घरण क्रमांक : 109402202601116

ग्राम क्रमांक : 109402 ग्राम का नाम (परगना) : सैदपुरा (सहारनपुर) तहसील : सहारनपुर जनपद : सहारनपुर फसली वर्ष : 1428-1433 (01 जुलाई, 2020 से 30 जून, 2026) भाग : 1 (1) खाता संख्या : 00027

श्रेणी : 1-क / भूमि जो संक्रमणीय भूमिधरो के अधिकार में हो।

खातेदार का विवरण		खातेदारी प्रारम्भ होने का विवरण		भूमि का विवरण		खातेदार का अंश		
खसरा/ गाटा संख्या	(2) नाम/पिता-पति-संरक्षक-प्रबंधक का नाम / जाति कोड / आधार नं0 (अन्तिम चार अंक) अथवा पैन नं0 (6-9 स्थान के अंक) / पता / जन्मतिथि (अवयस्क हेतु)	(3) न्यायालय का नाम / कम्प्यूटरीकृत वाद संख्या अथवा आदेश संख्या / आदेश का दिनांक / जोत का आधार	(4) वर्ष	(5) गाटा (यूनीक कोड)	(6) गाटे का कुल क्षेत्रफल (हे.)	(7) हिस्से में	(8) क्षेत्रफल में (हे.)	(9) खातेदार द्वारा देय भू- राजस्व
50	1) कृपाल सिंह / नकली सिंह / मौ०पुर बहलोलपुर 2) शेरसिंह / विमन / मौ०पुर बहलोलपुर 3) सहारनपुर विकास प्राधिकरण सहारनपुर द्वारा अधिकृत पदाधिकारी/प्रतिनिधि अशीष सक्सेना / (अवर अभियन्ता / 311/108 ए मीरापुर डी ए वी कालेज मीरापुर प्रायागराज	1) राजस्व न्यायालय (तहसीलदार) / T202509600112902 / 24-07-2025 / विक्रय	पू.360फ	50(1094020050000012)	0.2800	1) 1/2 2) 0/0 3) -	1) 0.1400 2) 0.0000 3) 0.1400	11.20
कुल गाटे- 1 कुल क्षेत्रफल- 0.2800 (हेक्टेयर)		कुल भू-राजस्व - 11.20 रुपये	कुल अंश का क्षेत्रफल - (0.2800)(हेक्टेयर)					
नामान्तरण / परिवर्तन का विवरण		खारिज किया गया		दर्ज किया गया				
(10) न्यायालय का नाम / कम्प्यूटरीकृत वाद संख्या अथवा आदेश संख्या / आदेश का दिनांक / नामान्तरण का आधार / डिजिटल हस्ताक्षर नाम / डिजिटल हस्ताक्षर दिनांक	(11) नाम / पिता- पति-संरक्षक- प्रबंधक का नाम / जाति कोड / आधार नं0 (अन्तिम चार	(12) गाटे का खसरा नम्बर / यूनीक कोड	(13) क्षेत्रफल (हे.)	(14) नाम / पिता-पति- संरक्षक-प्रबंधक का नाम / जाति कोड / आधार नं0 (अन्तिम चार अंक) अथवा पैन नं0 (6-9 स्थान	(15) गाटे का खसरा नम्बर / यूनीक कोड	(16) क्षेत्रफल (हे.)		



अंक) अथवा पैन नं० (6-9 स्थान के अंक) / पता / जन्मतिथि (अवयस्क हेतु)	के अंक) / पता / जन्मतिथि (अवयस्क हेतु)
1) राजस्व न्यायालय (तहसीलदार) / T202509600112902 / 24-07-2025 / विक्रय / HARIOM / 08-08-2025	1.1) राजपाल / गेन्दा / 50(1094020050000012) 1.1) 0.1400 1.1) सहारनपुर विकास प्राधिकरण सहारनपुर द्वारा अधिकृत पदाधिकारी/प्रतिनिधि अशीष सक्सेना / (अवर अभियन्ता / 311/108 ए मीरापुर डी ए वी कालेज मीरापुर प्रायागराज
	50(1094020050000012) 1.1) 0.1400
	
(17) भूमि के सम्बन्ध में विचाराधीन राजस्व वाद/वादों की कम्प्यूटरीकृत संख्या :	
(18) बंधक/बंधक-मुक्त होने की स्थिति	
(18.1) बंधक होने की स्थिति (संस्था अथवा बैंक का नाम/कोड/बंधक का दिनांक/धनराशि/आवेदन संख्या/खातेदार(पिता-पति-संरक्षक)) :	
(18.2) बंधक-मुक्त होने की स्थिति (संस्था अथवा बैंक का नाम/कोड/बंधक-मुक्त का दिनांक/धनराशि/आवेदन संख्या/खातेदार(पिता-पति-संरक्षक)) :	
(19) अभ्युक्ति :	
1) सर्व यू0पी0ग्रामीण बैंक स0पुर से राजपाल पु0गेन्दा ने 102000/- लोन लिया ह0र0का0 21.12.13 (डिजिटल हस्ताक्षर: PARTH SHARMA / 16-12-2020)	
पूर्व आदेशों का विवरण	
1) 1421फ न्यायालय उपजिलाधिकारी सदर, स0पुर वाद सं0 14/13-14 धारा 143ज0वि0अ0 शेर सिंह बनाम सरकार ता0कै0 30.11.13में आदेश हुआ कि ख0नं0 50म/0.142हे0पर शेर सिंह पु0चिम्मन व कृपाल सिंह पु0नकली सिंह नि0मौहम्मदपुर बहलोलपुर से लगान 11.20रू0समाप्त करते हुए	
2) भूमि अकृषिक उद्घोषित की जाती है ह0र0का0 13.12.13	
Data Digitally Signed by: दिनांक/समय/स्थान: 08-01-2026 03:36:52 तहसील : सहारनपुर यह उद्घरण खतौनी इलेक्ट्रॉनिक डिजिटल सिस्टम द्वारा तैयार की गयी है तथा डाटा डिजिटल हस्ताक्षर द्वारा हस्ताक्षरित है।	मुद्रित कर्ता: ADESH KUMAR तहसील : सहारनपुर मुद्रित दिनांक एवं समय: 08-01-2026 03:36:52 Not Applicable For Online Prints उपरोक्त उद्घरण खतौनी का वेबप्लिकेशन https://uphulakh.gov.in Website पर जाकर अथवा QR Code Scan करके किया जा सकता है।

उद्धरण खतौनी

उद्धरण क्रमांक : 109402202601117

ग्राम क्रमांक : 109402 ग्राम का नाम (परगना) : सैदपुरा(सहारनपुर) तहसील : सहारनपुर जनपद : सहारनपुर फसली वर्ष : 1428-1433 (01 जुलाई, 2020 से भाग : 1 (1)खाता संख्या : 00024
श्रेणी : 1-क / भूमि जो संक्रमणीय भूमिधरो के अधिकार में हो।

खातेदार का विवरण		खातेदारी प्रारम्भ होने का विवरण		भूमि का विवरण		खातेदार का अंश			
खसरा/गाटा संख्या	(2) नाम/पिता-पति-संरक्षक-प्रबंधक का नाम / जाति कोड / आधार नं0 (अन्तिम चार अंक) अथवा पैन नं0 (6-9 स्थान के अंक) / पता / जन्मतिथि (अवयस्क हेतु)	(3) न्यायालय का नाम / कम्प्यूटरीकृत वाद संख्या अथवा आदेश संख्या / आदेश का दिनांक / जोत का आधार	(4) वर्ष	(5) गाटा (यूनीक कोड)	(6) गाटे का कुल क्षेत्रफल (हे.)	(7) हिस्से में	(8) क्षेत्रफल में (हे.)	(9) खातेदार द्वारा देय भू-राजस्व	
46	1) सहारनपुर विकास प्राधिकरण सहारनपुर द्वारा अधिकृत पदाधिकारी/प्रतिनिधि अश्रीष सक्सेना / (अवर अभियन्ता / 311/108 ए मीरापुर डी ए वी कालेज मीरापुर प्रायागराज 2) ऑनलाइन उत्तराधिकार / 2023913200702001253 / 05-06-2023 / वरासत 3) राजस्व न्यायालय (तहसीलदार) / T202509600112906 / 24-07-2025 / विक्रय वरासत	1) ऑनलाइन उत्तराधिकार / 2022913200702003364 / 28-11-2022 / वरासत 2) ऑनलाइन उत्तराधिकार / 2023913200702001253 / 05-06-2023 / वरासत 3) राजस्व न्यायालय (तहसीलदार) / T202509600112906 / 24-07-2025 / विक्रय वरासत	पू 360फ	46(1094020046000012)	3.3500	1)	3.3500	163.00	
कुल गाटे- 1 कुल क्षेत्रफल- 3.3500 (हेक्टेयर)		कुल भू-राजस्व - 163.00 रुपये	कुल अंश का क्षेत्रफल - (3.3500) (हेक्टेयर)						
नामान्तरण / परिवर्तन का विवरण		खारिज किया गया		दर्ज किया गया					
(10) न्यायालय का नाम / कम्प्यूटरीकृत वाद संख्या अथवा आदेश संख्या / आदेश का दिनांक / नामान्तरण का आधार / डिजिटल हस्ताक्षर नाम / डिजिटल हस्ताक्षर दिनांक	(11) नाम / पिता-पति-संरक्षक-प्रबंधक का नाम / जाति कोड / आधार नं0	(12) गाटे का खसरा नम्बर / यूनीक कोड	(13) क्षेत्रफल (हे.)	(14) नाम / पिता-पति-संरक्षक-प्रबंधक का नाम / जाति कोड / आधार नं0 (अन्तिम चार अंक) अथवा	(15) गाटे का खसरा नम्बर / यूनीक कोड	(16) क्षेत्रफल (हे.)			



(अन्तिम वार अंक) अथवा पैन नं० (6-9 स्थान के अंक) / पता / जन्मतिथि (अवयस्क हेतु)		पैन नं० (6-9 स्थान के अंक) / पता / जन्मतिथि (अवयस्क हेतु)	
1) ऑनलाइन उत्तराधिकार / 2022913200702003364 / 28-11-2022 / वससत / MANOJ KUMAR SHARMA / 16-02-2023 2) ऑनलाइन उत्तराधिकार / 2023913200702001253 / 05-06-2023 / वससत / MANOJ KUMAR SHARMA / 12-07-2023 3) राजस्व न्यायालय (तहसीलदार) / T202509600112906 / 24-07-2025 / विक्रय / HARIOM / 08-08-2025	1.1) रियाज अहमद / अमीर अहमद / नि. चुनहटी गाडा (शेष क्षेत्रफल : 0.0000) 2.1) अबीद हसन / अमीर अहमद / नि. चुनहटी गाडा (शेष क्षेत्रफल : 0.0000) 3.1) लियाकत / अमीर अहमद / नि. चुनहटी गाडा (शेष क्षेत्रफल : 0.0000) 3.2) मौ. आदिल /	1.1) सरफराज / रियाज अहमद / नि. चुनहटी गाडा 1.2) अब्दुल सत्तार / रियाज अहमद / नि. चुनहटी गाडा 1.3) फरहाद / रियाज अहमद / नि. चुनहटी गाडा 1.4) शादाब / रियाज अहमद / नि. चुनहटी गाडा 1.5) सुल्तान / रियाज अहमद / नि. चुनहटी गाडा 1.6) नजमुन / रियाज अहमद / नि. चुनहटी गाडा	46(1094020046000012) 1.1) 0.8375 2.1) 0.8375 3.1) 0.8375 3.2) 0.1197 3.3) 0.1197 3.4) 0.1197 3.5) 0.1196 3.6) 0.1196 3.7) 0.1196 3.8) 0.1196 3.9) 0.1396 3.10) 0.1396 3.11) 0.1396 3.12)
इस्तखार अहमद / नि. चुनहटी बाडा (शेष क्षेत्रफल : 0.0000) 3.3) मौ. आमिल / इस्तखार अहमद / नि. चुनहटी बाडा (शेष क्षेत्रफल : 0.0000) 3.5) अफजाल / इस्तखार अहमद / नि. चुनहटी बाडा (शेष	3.2) मौ. आदिल / इस्तखार अहमद / नि. चुनहटी बाडा (शेष क्षेत्रफल : 0.0000) 3.3) मौ. आमिल / इस्तखार अहमद / नि. चुनहटी बाडा (शेष क्षेत्रफल : 0.0000) 3.4) मौ. आरिफ / इस्तखार अहमद / नि. चुनहटी बाडा (शेष क्षेत्रफल : 0.0000) 3.5) अफजाल / इस्तखार अहमद / नि. चुनहटी बाडा (शेष	2.1) नईमा पत्नी / आबिद / चुनहटीगाडा 2.2) वाजिद / आबिद / चुनहटीगाडा 2.3) साजिद / आबिद / चुनहटीगाडा 3.1) सहरनपुर विकास प्राधिकरण सहरनपुर द्वारा अधिकृत	46(1094020046000012) 1.1) 0.1396 1.2) 0.1396 1.3) 0.1396 1.4) 0.1396 1.5) 0.1396 1.6) 0.1395 2.1) 0.2791 2.2) 0.2792 2.3) 0.2792 3.1) 3.3500



क्षेत्रफल : 0.00000)
 3.6) आजाद /
 इस्खार अहमद /
 नि. चुनहैटी बाडा (शेष
 क्षेत्रफल : 0.00000)
 3.7) मौ. उज्जेर /
 इस्खार अहमद /
 नि. चुनहैटी बाडा (शेष
 क्षेत्रफल : 0.00000)
 3.8) मौ. उमेर /
 इस्खार अहमद /
 नि. चुनहैटी बाडा (शेष
 क्षेत्रफल : 0.00000)
 3.9) सरफराज /
 रियाज अहमद / नि.
 चुनहैटी गाडा (शेष
 क्षेत्रफल : 0.00000)
 3.10) अब्दुल सत्तार /
 रियाज अहमद / नि.
 चुनहैटी गाडा (शेष
 क्षेत्रफल : 0.00000)
 3.11) फरहाद /
 रियाज अहमद / नि.
 चुनहैटी गाडा (शेष
 क्षेत्रफल : 0.00000)
 3.12) शादाब / रियाज
 अहमद / नि. चुनहैटी
 गाडा (शेष क्षेत्रफल :
 0.00000)
 3.13) सुल्तान /
 रियाज अहमद / नि.
 चुनहैटी गाडा (शेष
 क्षेत्रफल : 0.00000)

0.1396 पदाधिकारी/प्रतिनिधि
 3.13) अशीष सक्सेना / (अवर
 0.1396 अभियन्ता / 311/108 ए
 3.14) मीरापुर डी ए वी कालेज
 0.1395 मीरापुर प्रायागराज
 3.15)
 0.2791
 3.16)
 0.2792
 3.17)
 0.2792



3.14) नजमुन / रियाज अहमद / नि. चुनहेटी गाडा (शेष क्षेत्रफल : 0.00000)				
3.15) नईमा पत्नी / आबिद / चुनहेटीगाडा (शेष क्षेत्रफल : 0.00000)				
3.16) वाजिद / आबिद / चुनहेटीगाडा (शेष क्षेत्रफल : 0.00000)				
3.17) साजिद / आबिद / चुनहेटीगाडा (शेष क्षेत्रफल : 0.00000)				



(17) भूमि के सम्बन्ध में विचाराधीन राजस्व वाद/वादों की कम्प्यूटरीकृत संख्या :

(18) बंधक/बंधक-मुक्त होने की स्थिति

(18.1) बंधक होने की स्थिति (संस्था अथवा बैंक का नाम/कोड/बंधक का दिनांक/धनराशि/आवेदन संख्या/खातेदार(पिता-पति-संरक्षक)) :

(18.2) बंधक-मुक्त होने की स्थिति (संस्था अथवा बैंक का नाम/कोड/बंधक-मुक्त का दिनांक/धनराशि/आवेदन संख्या/खातेदार(पिता-पति-संरक्षक)) :

(19) अभ्युक्ति :

- 1) पीएनबी मल्हीपुर से मौ0आबिद पु0अमीर अहमद ने 530000/- लोन लिया ह0र0का0 20.7.19 (डिजिटल हस्ताक्षर: PARTH SHARMA / 16-12-2020)
- 2) पीएनबी मल्हीपुर से लियाकत पु0अमीर अहमद ने 275000/- लोन लिया ह0र0का0 31.12.19 (डिजिटल हस्ताक्षर: PARTH SHARMA / 16-12-2020)
- 3) पीएनबी मल्हीपुर से इस्तखार अहमद पु0अमीर अहमद ने 761000/- लोन लिया ह0र0का0 1.9.16 (डिजिटल हस्ताक्षर: PARTH SHARMA / 16-12-2020)
- 4) पीएनबी मल्हीपुर से इफ्तखान अहमद उर्फ इस्तखार अहमद पुत्र अमीर अहमद नि0चुनैटी गाडा ने 700000/- लोन लिया ह0र0का0 15.6.05 (डिजिटल हस्ताक्षर: PARTH SHARMA / 16-12-2020)
- 5) पीएनबी मल्हीपुर से रियाज अहमद पु0अमीर अहमद ने 487000/- लोन लिया ह0र0का0 28.10.15 (डिजिटल हस्ताक्षर: PARTH SHARMA / 16-12-2020)
- 6) पीएनबी मल्हीपुर से रियाज अहमद पुत्र अमीर अहमद ने 120000/- लोन लिया ह0र0का0 17.11.09 (डिजिटल हस्ताक्षर: PARTH SHARMA / 16-12-2020)
- 7) पीएनबी मल्हीपुर से इस्तखार अहमद पु0अमीर अहमद ने 761000/- लोन लिया था अदा कर दिया है ह0र0का0 28.5.2025 (डिजिटल हस्ताक्षर: MANOJ KUMAR SHARMA / 29-05-2025)

पूर्व आदेशों का विवरण

- 1) 1430फ आदेश रा0नि0पठानपुरा वाद सं0 2022913200702003364/28.11.2022 द्वारा आर0सी0 9ख में आदेश हुआ कि मुक्तक रियाज अहमद के स्थान पर

नजमुन पत्नी रियाज अहमद व सरफराज व अब्दुल सत्तार व फरहाद व शादाब व सुल्तान पुत्राण रियाज अहमद नि0चुनेहटी गाडा के नाम बतौर वारिस दर्ज होवे
ह0र0का10 11.1.2023

<p>Data Digitally Signed by: दिनांक/समय/स्थान: 08-01-2026 03:37:06 तहसील : सहारनपुर यह उदरण खतौनी इलेक्ट्रॉनिक डिजीटल सिस्टम द्वारा तैयार की गयी है तथा डाटा डिजीटल हस्ताक्षर द्वारा हस्ताक्षरित है।</p>	<p>मुद्रित कर्ता : ADESH KUMAR तहसील : सहारनपुर मुद्रित दिनांक एवं समय: 08-01-2026 03:37:06 Not Applicable For Online Prints उपरोक्त उदरण खतौनी का वैशिकेशन https://uphalekh.gov.in Website पर जाकर अपना QR Code Scan करके किया जा सकता है।</p>	
--	---	--



अनिल कुमार
(2025)

दाखिल खारिज विक्रय पत्रों की सूची

क्र० सं०	दिनांक	ग्राम	क्रेता	विक्रेता	ख० सं०	जिल्द बही खाता	आदेश दिनांक
1	17.04.2025	मौहम्मदपुर बहलोलपुर	श्री आशीष कुमार	श्री अनिल कुमार आदि	05मि०	10696(195-226) 4366 / 2025	24.06.2025 स्वीकार
2	16.04.2025	चुनेहटी गाडा	श्री आशीष कुमार	श्री दिलशाद	449मि०	10692(329-350) 4287 / 2025	24.06.2025 स्वीकार
3	03.04.2025	सैदपुरा	श्री आशीष कुमार	श्री पूनम आदि	59मि०	10674(271-296) 3852 / 2025	24.06.2025 स्वीकार
4	09.04.2025	सैदपुरा	श्री आशीष कुमार	श्री कासिम	59मि०	10686(329-344) 4131 / 2025	24.06.2025 स्वीकार
5	16.04.2025	मौहम्मदपुर बहलोलपुर	श्री आशीष कुमार	श्री दिलशाद आदि	23मि०	10692(351-372) 4288 / 2025	24.06.2025 स्वीकार
6	23.04.2025	मौहम्मदपुर बहलोलपुर	श्री आशीष कुमार	श्रीमति गीता पुरी आदि	12, 13 मि०	10709(219-246) 4667 / 2025	24.06.2025 स्वीकार
7	23.04.2025	मौहम्मदपुर बहलोलपुर	श्री आशीष कुमार	श्री कवंर सैन	27मि०	10709(219-246) 4667 / 2025	24.06.2025 स्वीकार
8	05.04.2025	मौहम्मदपुर बहलोलपुर	श्री आशीष कुमार	श्री धर्मपाल	4,3मि०	10679(169-194) 3961 / 2025	24.06.2025 स्वीकार
9	03.04.2025	मौहम्मदपुर बहलोलपुर	श्री आशीष कुमार	श्रीमति पूनम आदि	2,3मि	10674(297-232) 3853 / 2025	24.06.2025 स्वीकार
10	26.03.2025	चुनेहटी गाडा	श्री आशीष कुमार	श्री जावेद अख्तर	298मि०	3587 / 2025	24.06.2025 स्वीकार
11	29.03.2025	सैदपुरा	श्री आशीष कुमार	श्री इसरार आदि	60मि०	3730 / 2025	24.06.2025 स्वीकार
12	05.04.2025	सैदपुरा	श्री आशीष कुमार	श्री मनोज कुमार	61मि०	10679(139-168) 3960 / 2025	24.06.2025 स्वीकार
13	29.04.2025	सैदपुरा	श्री आशीष कुमार	जमीर आदि	60मि०	10724(59 से 86) 5002 / 2025	24.07.2025 स्वीकार
14	03.05.2025	सैदपुरा	श्री आशीष कुमार	जमीर आदि	52 / 3मि	10735(163 से 188) 5266 / 2025	24.07.2025 स्वीकार
15	26.05.2025	सैदपुरा	श्री आशीष कुमार	रोशनी	55मि	10778(75 से 98) 6252 / 2025	24.07.2025 स्वीकार
16	15.05.2025	मौहम्मदपुर बहलोलपुर	श्री आशीष कुमार	नाथीराम आदि	163मि, 164मि	10756 (73 से 100) 5745 / 2025	24.07.2025 स्वीकार
17	15.05.2025	चुनेहटी गाडा	श्री आशीष कुमार	जावेद अख्तर आदि	279मि, 283मि	10757(143से 172) 5771 / 2025	24.07.2025 स्वीकार
18	14.05.2025	मौहम्मदपुर	श्री आशीष	जाकिर	9मि,	10754 (21 से	24.07.2025