

11/2006 25000/

महाराष्ट्र रिपब्लिकन सोशलिस्ट पार्टी ऑफ इंडिया - 22 दिनांक पंजीन कार सी. ए. नं. 1100/554
महाराष्ट्र ए. ए. 11/2006 दिनांक 11/11/06
हाराजपुरा, हाराजपुरा, हाराजपुरा

12/7/2006 पर दिनांक
75000 रुपये
11000 रुपये
06 रुपये

856278 21/11/06
500 रुपये 20 का 500 रुपये 600
शिव लाल मिश्र
पिता - श्री गणेश शंकर
पत्नी - श्रीमती - श्रीमती
कार्यालय - राजस्थान हाउस में दिनांक 21/11/06

अज्ञे प्रस्तुत किया
21/11/06

856278 = 5000 रुपये का
जगदीश सिंह श्री गणेश सिंह अशोक
शिव लाल सिंह श्री गणेश सिंह श्री
पिता - श्री गणेश सिंह श्री गणेश सिंह श्री गणेश सिंह
पिता - श्री गणेश सिंह श्री गणेश सिंह श्री गणेश सिंह
पिता - श्री गणेश सिंह श्री गणेश सिंह श्री गणेश सिंह






उत्तर प्रदेश UTTAR



फोटो प्रमाणित
श्री श्री नरेश सिंह
बैनास लिखक लखनऊ



167952

2

हम कि जगवीर सिंह पुत्र श्री नैपाल सिंह व राजेन्द्र सिंह व बरेन्द्र सिंह पुत्रागण श्री
नरेश सिंह निवासीगण मोहल्ला मण्डी पिलखुवा परगना डासना व तहसील हापुड
जिला गाजियाबाद <विक्रेता> अन्तरणकर्ता व

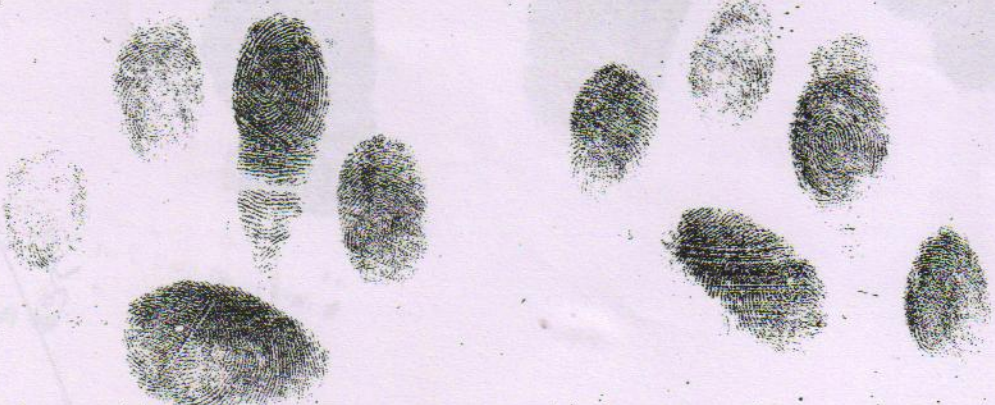
मैसर्स प्लेटीना रिबल स्टेटस प्रा. लिमिटेड, रजि. आफिस 100, गौतमबुद्धनगर
ए.आई.आई.एम.एस. के पीठे, नई दिल्ली कारपोरेट आफिस सी-22, द्वितीय
मंजिल, अमर. डी. सी. राजनगर गाजियाबाद उ.प्र. द्वारा अधिकृत हस्ताक्षरी श्री
रवि कुमार मिश्र पुत्र श्री प्रहलाद सरन निवासी 64, चाहडिहवा पिलखुवा परगना
डासना तहसील हापुड जिला गाजियाबाद <क्रेता> अन्तरिति ।

जाले

राजेन्द्र

बरेन्द्र

नरेश सिंह





उत्तर प्रदेश UTTAR P



फ. प्र. प्रमाणित
श्री ० श्री ० सिंह
बेनामा लेखकी तः हापुड



167953

विदित हो कि कृषि भूमि जिसका पूर्ण विवरण अगले खण्ड में दिया गया है, जिसका अन्तरणकर्ता भूमिधर व मालिक स्वामी व काबिज और उसको हस्तान्तरण करने का पूर्ण अधिकारी है जो कि आज दिन तक हर प्रकार ऋण-बन्धन, आड, लोन, जमानत सरकारी व गैर सरकारी आदि-आदि दोषों से पूर्णतया मुक्त है भूमि को विक्रय करने में किसी प्रकार की वैधानिक या अवैधानिक आपत्ति नहीं है विक्रित भूमि को अन्तरणकर्ता सब अधिकार व हर प्रकार स्वत्व भूमिधरी, बी, जोत, डोला, मेढ, केनकारी, लगान सरकारी आदि आदि को अपनी स्वेच्छा प्रसन्नता व स्वस्य मतेबुद्धि की वशता से बिना दबाव, पट्टाकर, सुनकर, समझकर तथा सन्तुष्ट होकर बुराई अंकन 18,56,278/- अठ्ठारह लाख छपस हजार बी सौ अठ्ठत्तर रुपये आधे जिसके 9,28,139/- नौ लाख अठ्ठाईस हजार एक सौ अन्तालिस रुपये होते हैं, हाथ अन्तरिति को पूर्ण प्रकार से अन्तरण किया व बेच

जायगी

21/10/07


हस्ताक्षर

[Handwritten signature]





उत्तर प्रदेश UTTAR PRADESH



167954

फोटो
चौ०
वेनाम लेखक त० हापुड

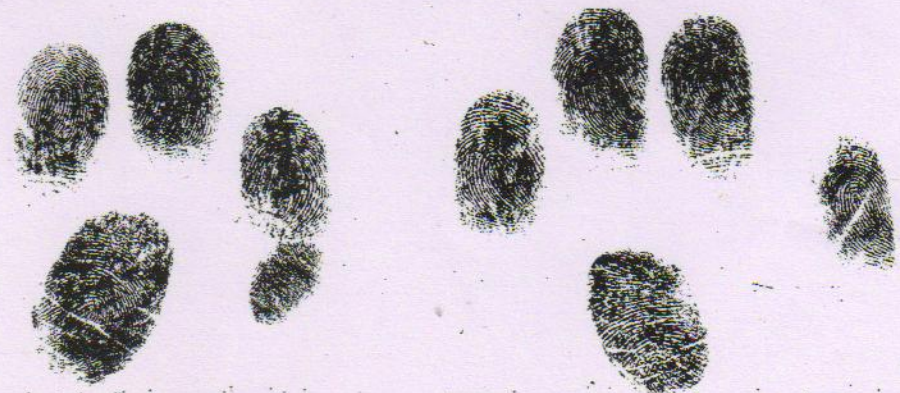
दिया तथा कुल रुपया निम्नानुसार जिसका पूर्ण विवरण आगे दिया गया है, के द्वारा प्राप्त करके विक्रीत भूमि पर अन्तरिति को स्वामी व काबिज करा दिया है, अधिकार का परिवर्तन हो गया है अब अन्तरणकर्ता व वारीसान अन्तरणकर्ता का विक्रीत भूमि व उसके मूल्य कम-वेश के सम्बन्ध में साथ अन्तरिति को कोई वाद विवाद किसी प्रकार का नहीं है, और ना ही भविष्य में होगा, अमल बरामद अन्तरिति इसका माल विभाग में करा ले। विक्रीत भूमि यदि किसी के वाद-विवाद से कुल या भाग विक्रय भूमि अन्तरिति के अधिकार व कब्जे से निकल जावे या अधिकार सुरक्षित करने के कारण अन्तरिति को कुल रुपया ओर देना पड़े या विक्रीत भूमि आड बय, लोन आदि से ग्रस्त पायी जाती है या अन्तरणकर्ता इसे विक्रय करने के अधिकारी सिद्ध न हो तो ऐसी प्रत्येक वशा में अन्तरिति को अधिकार रहेगा कि वह उक्त भूमि का बाजार मूल्य या भाग वह रुपया जो कि



जाहिर

21/11/06

हरमो

Kanwar P





05AA 719858

5

उसको और बेना पडा हो मय दर्जा-खर्चा व ब्याज दर कानून सहित नियमानुसार अन्तरणकर्ता व वारिसान अन्तरणकर्ता की चल-अचल सम्पत्ति से जिस प्रकार चाहे वापिस प्राप्त कर ले, अन्तरणकर्ता व वारिसान अन्तरणकर्ता को कुछ विरोध नहीं होगा, अन्तरिति भूमि मे कास्त करे या विक्रय करे, इसमें अन्तरणकर्ता को कोई आपत्ति नही होगी। कब्जा मौके पर अन्तरिति को करा दिया गया है, भारतीय स्टाम्प अधिनियम की धारा 27 (1) के अन्तर्गत ऐसे सभी तथ्य तथा परिस्थितियाँ जो स्टाम्प वेयता को प्रभावित कर सकते हैं को लेखपत्र मे सत्यतापूर्वक अंकित कर दिये गये हैं, कोई तथ्य छुपाया नहीं गया है।

विवरण भूमि विक्रीत:- स्थित ग्राम पिलखुवा बेडात, बाडर सीमा नगर पालिका पिलखुवा परगना डासना, तहसील हापुड जिला गाजियाबाद मे खाता संख्या 125 खसरा संख्या 238 रकबा 0.3130 हेक्टेयर है, जो इस लेख द्वारा पूर्ण विक्रय

गाजा 14

श्री. शर्मा

देखी. [Signature]



उत्तर प्रदेश UTTAR PRADESH

B 005176

6

है, अब अन्तरणकर्ता का कोई हक व हिस्सा उक्त खसरा संख्या में शेष नहीं बचा है और न ही भविष्य में माना व सम्भवा जावेगा। स्टाम्प शुल्क 24,00,000/- रुपये प्रति एकड़ के हिसाब से अदा किया गया है। भूमि में कोई पेड या ट्यूबवेल आदि नहीं लगा है, विक्रेता-क्रेता अनुसूचित जाति के नहीं है, उक्त भूमि में वर्तमान में कृषि हो रही है, उक्त भूमि की सीमाएं संलग्न नक्शेनुसार है।

विवरण प्राप्त धनराशि :- उक्त कुल में से 4,64,070/- रुपये रजिस्ट्री इकरारनामा दिनांक 11-08-2006 दस्तावेज नम्बर 12171 को व 1,00,000/- रुपये बैंक नम्बर 643313 दिनांक 11-09-2006 व 4,64,070/- रुपये ड्राफ्ट नम्बर 171928 व 3,64,069/- रुपये ड्राफ्ट नम्बर 171927 व 2,14,069/- रुपये ड्राफ्ट नम्बर 171926 व 50,000/- रुपये ड्राफ्ट नम्बर 171929 दिनांक 20-11-2006 उक्त सभी बैंक व ड्राफ्ट सिडिकेट बैंक, नवयुग मार्केट गाजियाबाद के हैं, व शेष 2,00,000/- रुपये नकद रजिस्ट्री पर समक्ष सब रजिस्ट्रार के प्राप्त किया,

गाँव


रजिस्ट्रार

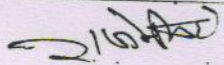
हस्ताक्षर

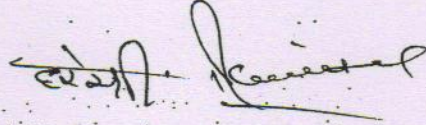
हस्ताक्षर

इस प्रकार कुल मूल्य अंकन 18,56,278/- रुपये प्राप्त किया मूल्य में कोई पैसा शेष नहीं बचा है और ना ही भविष्य में माना व सम्भवा जावेगा।



अतः यह लेख विक्रय-पत्र अपनी स्वेच्छा, प्रसन्नता, सवृद्धि व चेतन्य मन की अवस्था में बिना बबाब लिखा दिया कि प्रमाण रहें और समय पर काम आवे। मसविदा स्वयं पक्षगण के कहने पर टाइप किया गया है।








ड. गवाह.

  810 राम चंद्र सिंह मंडोली नरौरा गांव

ड. गवाह.

 श्री निराम 5/1 श्री कुमाल सिंह मंडोली नरौरा गांव पि 12961

मसौदा

:

श्री. वीरेन्द्र सिंह वसीका नवीस तहसील डापुड

दिनांक

:

21-11-2006

टीकट सिंह दातावेज लेखक

जमुनापुरी नरौरा गांव विमान्य वर्ष-

स्थान नरौरा गांव-गाजियाबाद

पि 12961