

# भारतीय गैर न्यायिक



RLAC 795777

## शपथ-पत्र

समस्त

सचिव,

रेरा, लखनऊ उत्तर प्रदेश।

शपथकर्ता—अनुभव सिंह, उपाध्यक्ष, मुरादाबाद विकास प्राधिकरण।

- 1-यह कि मुरादाबाद विकास प्राधिकरण द्वारा गोविन्दपुरम आवासीय योजना हेतु ग्राम-मंगूपुरा तहसील व जिला मुरादाबाद व ग्राम मनोहरपुर तहसील व जिला मुरादाबाद की भूमि आपसी समझौते के आधार पर भू-स्वामियों से क्रय की गयी है।
- 2-यह कि योजना के अन्तर्गत ग्राम-मंगूपुरा तहसील व जिला मुरादाबाद स्थित गाटा सं०-669मि० रकबा 0.9925 हैक्टे०, गाटा सं०-684 रकबा 0.2410 हैक्टे०, गाटा सं०-694 रकबा 0.4726 हैक्टे०, गाटा सं०-696 रकबा 0.7998 हैक्टे०, गाटा सं०-697 रकबा 0.0160 हैक्टे०, गाटा सं०-697मि० रकबा 0.0813 हैक्टे०, गाटा सं०-698 रकबा 0.0944 हैक्टे०, गाटा सं०-699 रकबा 0.1200 हैक्टे०, गाटा सं०-702 रकबा 0.1024 हैक्टे०, गाटा सं०-703 रकबा 0.2827 हैक्टे० एवं ग्राम मनोहरपुर तहसील व जिला मुरादाबाद स्थित गाटा सं०-127 रकबा 0.2980 हैक्टे०, गाटा सं०-176 रकबा 0.1460 हैक्टे०, गाटा सं०-180 रकबा 0.1030 हैक्टे०, गाटा सं०-191 रकबा 0.6952 हैक्टे०, गाटा सं०-192 रकबा 0.0630 हैक्टे०, गाटा सं०-234 रकबा 0.2230 हैक्टे०, गाटा सं०-259 रकबा 0.0180 हैक्टे० व गाटा सं०-197क रकबा 0.0158 हैक्टे० भूमि ऐसी है, जिनके बचनाने प्राधिकरण पक्ष में निष्पादित किये जा चुके हैं, परन्तु तहसील सदर, मुरादाबाद में उक्त गाटो का नामान्तरण, वाद विचाराधीन होने के कारण अभी तक उद्धरण खतीनी पर, प्राधिकरण का नाम अंकित नहीं हो सका है।
- 3-यह कि ग्राम मंगूपुरा व मनोहरपुर स्थित भूमि के उक्त गाटे, जिन पर मुरादाबाद विकास प्राधिकरण का नाम तहसील सदर, मुरादाबाद में वाद विचाराधीन होने के कारण अंकित नहीं हो पाया है, उन गाटो पर लगभग 06 सप्ताह की समयावधि के भीतर, मुरादाबाद विकास प्राधिकरण का नाम अंकित हो जायेगा, जिसके उपरान्त उद्धरण खतीनी की नकल उपलब्ध करा दी जायेगी।
- 4-यह कि मुरादाबाद विकास प्राधिकरण की गोविन्दपुरम आवासीय योजना में ग्राम-मंगूपुरा तहसील व जिला मुरादाबाद व ग्राम मनोहरपुर तहसील व जिला मुरादाबाद स्थित उक्त गाटो से सम्बन्धित समस्त (Non-Encumbrance Certificate) भार मुक्त प्रमाण-पत्र उपलब्ध है।

शपथकर्ता

शपथकर्ता

*(Signature)*  
22/11/25

*(Signature)*  
22/11/25

www.verified.com  
This document is identified by eSign.com  
Date of this document is 22/11/25  
This document is self generated by the user  
and is not signed by any other person  
and is not signed by any other person  
and is not signed by any other person

कार्यालय उप निबंधक सदर द्वितीय मुरादाबाद जनपद मुरादाबाद

आवेदन संख्या :2202526503108

प्रमाण संख्या :22025265002865

भार मुक्त प्रमाण-पत्र  
(रजि० मैनुअल के नियम 328)

श्री. अजय वीर सिंह एड पुत्र- एड तहसील मुरादाबाद जिला मुरादाबाद ने निम्नलिखित सम्पत्ति से सम्बन्धित प्रपत्रों द्वारा प्रस्तुत भार मुदित प्रमाण पत्र हेतु प्राथना पत्र प्रस्तुत किया है।

सम्पत्ति का विवरण : ग्राम मोहल्ला - मनोहरपुर, वार्ड/परगना- मुरादाबाद, कृषि- मुरादाबाद विकास प्राधिकरण मुरा, कृषि भूमि रकबा-0.2360 व 0.9270 व 0.1260 हे , ग0स0-134,191,192

मे एतद्वारा प्रमाणित करता हू कि इंडेक्स सं 02 तथा उससे सम्बन्धित सूची प्रपत्रों की तलाश दिनांक 12/10/2013 से दिनांक 11/10/2025 तक उक्त सम्पत्ति के सम्बन्ध में की गयी जिसमे निम्नलिखित भार पाये गये

कोई भार नहीं पाया गया


दिनांक :16-10-2025

- नोट - 1. इस प्रमाण-पत्र के समस्त विवरण आवेदक द्वारा दिए गए संपत्ति के ब्यौरे के आधार पर दूँदे गए हैं। यदि रजिस्ट्रीकृत लेखपत्र में संपत्ति को आवेदक द्वारा आवेदन में दिये गए वर्णन से किसी दूसरे ढंग से वर्णित किया गया हो तो ऐसे लेखपत्रों से प्राप्त सूचना को प्रमाण पत्र में दर्ज नहीं किया जायेगा।
2. वांछित तलाश कार्यालय द्वारा यथासंभव सावधानी के साथ किया गया है, और विभाग प्रमाणपत्र में शामिल सूचना के लिए उत्तरदायी नहीं होगा।
3. इस प्रमाण-पत्र में उन लेखपत्रों से सम्बन्धित सूचना शामिल नहीं है जो प्रस्तुत हो चुके हैं, परन्तु जिनका आज की तारीख तक रजिस्ट्रीकरण नहीं हुआ है।
4. यह प्रमाण-पत्र किसी संपत्ति के स्वत्व का प्रमाण नहीं है।
5. 'प्रथम पक्ष' से तात्पर्य बंधक कर्ता से है और 'द्वितीय पक्ष' से तात्पर्य बन्धकी से है।

तलाशकर्ता एवं प्रमाण पत्र बनाने वाले निबन्धन लिपिक: **अपूर्व सक्सेना ।**  
मिलान करने वाले निबन्धन लिपिक : **अपूर्व सक्सेना ।**


Digitally signed by  
RAM DULARE  
RAM  
उप निबंधक सदर द्वितीय  
मुरादाबाद





उत्तर प्रदेश UTTAR PRADESH

44AA 285639




:- बयनामा :-

:- मुरादाबाद विकास प्राधिकरण द्वारा किसानों/भू-स्वामियों से आपसी सहमति/समझौते से भूमि क्रय हेतु विक्रय विलेख:-

जिलाधिकारी द्वारा निर्धारित सर्किल दर सूची के पृष्ठ सं० 45 कोड सं० 1025 कॉलम सं० 07 पर अंकित दर	-	रु०-176 लाख (प्रति हे०)
जिलाधिकारी की अध्यक्षता में गठित समिति द्वारा निर्धारित दर सर्किल रेट का 03 गुना	-	रु०-528 लाख (प्रति हे०)
विक्रय हेतु प्रस्तावित भूमि का मूल्य	-	रु०-3,67,06,560/-
परिसम्पत्ति का मूल्य	-	शून्य
विक्रय मूल्य (भूमि + परिसम्पत्ति का मूल्य)	-	रु०-(3,67,06,560 + 0)
कुल विक्रय मूल्य	-	रु०-3,67,06,560/-
e-Stamp No.	-	IN-UP59110450990229X
e-Stamp Rs.	-	25,69,460/-
Stamp Rs.	-	40/-
Total Stamp Rs.	-	25,69,500/-
निबन्धन शुल्क	-	रु०-3,67,130/-



De  
सम्पत्ति प्रभारी  
मुरादाबाद विकास प्राधिकरण  
मुरादाबाद



उत्तर प्रदेश UTTAR PRADESH

44AA 285638

विक्रय-विलेख

भूमि का प्रकार	-	कृषि
गाटा सं०	-	191
क्षेत्रफल	-	0.9270 हे० का 3/4 भाग अर्थात् 0.6952 हे०
ग्राम/मोहल्ला	-	मनोहरपुर
परगना	-	मुरादाबाद।
तहसील	-	मुरादाबाद।
जनपद	-	मुरादाबाद।

विक्रेता (प्रथम पक्ष) का विवरण :-

क्र सं	विक्रेता का नाम	पिता का नाम	निवासी	आधार कार्ड संख्या	पैन कार्ड संख्या	मोबाईल नं०
1	श्री शेर सिंह	श्री जगत सिंह	ग्राम मनोहरपुर, तहसील व जिला मुरादाबाद, उ०प्र०।	351555033516	IVZPS8262J	9837925880

शेर सिंह



सम्पत्ति प्रभारी  
 मुरादाबाद विकास प्राधिकरण  
 मुरादाबाद

**क्रेता (द्वितीय पक्ष) का विवरण:-**

मुरादाबाद विकास प्राधिकरण, मुरादाबाद।

प्राधिकरण का पैन कार्ड संख्या :- AAJFM7731M  
 द्वारा :- पूरन कुमार  
 पदनाम :- प्रभारी सम्पत्ति  
 विभाग :- मुरादाबाद विकास प्राधिकरण, मुरादाबाद।  
 जनपद :- मुरादाबाद।  
 मोबाईल नं० :- 9528221630  
 आधार कार्ड सं० :- 481562146056

विक्रीत सम्पत्ति का विवरण								
क्र स	विक्रेता का नाम	पिता का नाम	गाटा संख्या	कुल क्षे० (हे० में)	कुल क्षे० में से विक्रय हेतु प्रस्तावित क्षे०	विक्रय हेतु प्रस्तावित क्षे० में अंश	हिस्से के अनुसार विक्रीत क्षे० (हे० में)	भू-राजस्व
1	2	3	4	5	6	7	8	9
1	श्री शेर सिंह	श्री जगत सिंह	191	0.9270 हे०	0.9270 हे० का 3/4 भाग अर्थात् 0.6952 हे०	0.9270 हे० का 3/4 भाग अर्थात् 0.6952 हे०	0.9270 हे० का 3/4 भाग अर्थात् 0.6952 हे०	रु० 31.15

गाटा सं० 191 कुल क्षेत्रफल 0.9270 हे० का 3/4 भाग अर्थात् 0.6952 हे० पूर्ण भाग क्रय किया जा रहा है।

सड़क की स्थिति  
परिसम्पत्ति

- लिंकमार्ग पर स्थित है।  
- शून्य।

**विक्रीत सम्पत्ति की चौहद्दी :-**

क्रमांक	गाटा संख्या	पूरब	पश्चिम	उत्तर	दक्षिण
1.	191	गाटा सं० 193, 194	गाटा सं० 185,186,187,188,189 एवं 190	लिंकमार्ग	गाटा सं० 192

**विक्रय मूल्य का भुगतान :-**

कुल विक्रय मूल्य रु०-3,67,06,560/- (तीन करोड़ सड़सठ लाख छः हजार पांच सौ साठ रूपये मात्र) में से 1 प्रतिशत टीडीएस धनराशि रु०-3,67,066/- की कटौती उपरान्त विक्रेता को देय शुद्ध भुगतान की जाने वाली धनराशि का विवरण:-


क्र सं	विक्रेता का नाम	पिता का नाम	पता	बैंक का नाम	चैक संख्या	चैक का दिनांक	भुगतान राशि
1	श्री शेर सिंह	श्री जगत सिंह	ग्राम मनोहरपुर, तहसील व जिला मुरादाबाद, उ०प्र०।	केनरा बैंक, एम. डी.ए. आफिस शाखा, दिल्ली रोड, मुरादाबाद	399612	20.09.2025	3,63,39,494 /-

विक्रीत भूमि विक्रेता को मा० न्यायालय उपजिलाधिकारी सदर, जनपद मुरादाबाद, वाद सं०-3/2008 धारा-161 जि०वि०अधिनियम के अन्तर्गत खूबसुरत रिसॉर्ट प्रा०लि० द्वारा डायरेक्टर वसीम खान बनाम शेर सिंह पुत्र श्री जगत सिंह में पारित आदेश दिनांक 09.05.2008, के अन्तर्गत विनिमय द्वारा प्राप्त हुई है। विक्रेता अनुसूचित जाति के सदस्य है। प्रश्नगत भूमि गैर अनुसूचित जाति के व्यक्ति/संस्था/प्राधिकरण के पक्ष में विक्रय करने की अनुज्ञा जिलाधिकारी महोदय, मुरादाबाद के पत्र सं० 403/जि०मू०व्य०सहा०/98(1)उ०प्र०रा०सं०/2024-25 दिनांक 11.09.2025 द्वारा मुरादाबाद विकास प्राधिकरण में प्राप्त है।

शेर सिंह



सम्पत्ति-प्रभारी  
मुरादाबाद विकास प्राधिकरण  
मुरादाबाद



भावेदन सं०: 202500719040424

विक्रय पत्र

ही सं०: 1

रजिस्ट्रेशन सं०: 15969

वर्ष: 2025

तिफल- 36706560 स्टाम्प शुल्क- 2569500 बाजारी मूल्य - 36707000 पंजीकरण शुल्क - 367070 प्रतिलिपिकरण शुल्क - 60 योग : 367130

श्री पूरन कुमार सम्पत्ति प्रभारी मुरादाबाद विकास प्राधिकरण मुरादाबाद द्वारा  
देवेन्द्र सिंह यादव प्रमाणीकृत मुख्तार,  
पुत्र श्री राममूर्ति यादव  
व्यवसाय : गृहिणी  
निवासी: मुरादाबाद विकास प्राधिकरण मुरादाबाद



श्री. पूरन कुमार सम्पत्ति प्रभारी मुरादाबाद विकास प्राधिकरण  
मुरादाबाद द्वारा  
ने यह लेखपत्र इस कार्यालय में दिनांक 24/09/2025 एवं 03:35:36  
PM बजे  
निबंधन हेतु पेश किया।

देवेन्द्र सिंह यादव प्रमाणीकृत  
मुख्तार

रजिस्ट्रीकरण अधिकारी के हस्ताक्षर

जयप्रकाश .  
उप निबंधक :सदर प्रथम  
मुरादाबाद  
24/09/2025

कल्पित कुमार .  
निबंधक लिपिक  
24/09/2025



विक्रीत भूमि ना तो किसी को विक्रय अनुबन्ध किया गया है और न ही किसी को हस्तांतरित की गयी है और ना ही किसी बैंक या सरकारी कार्यालय अथवा किसी व्यक्ति को बन्धक की गयी है। विक्रीत भूमि हर प्रकार से रहन व वय व हिव्या, ऋण भार, कुर्की, जमानत, बन्धक, दीवानी या राजस्व वाद आदि से मुक्त है, जिसमें किसी अन्य व्यक्ति की भागीदारी नहीं है और ना ही किसी अन्य के पक्ष में विक्रय बयनामा किया गया है, न ही कोई सरकारी भूमि निहित है। अर्थात् वारन्टी ऑफ टाईटिल प्रथम पक्ष का दायित्व है। उक्त आराजी को विक्रय करने का मुझ विक्रेता को पूर्ण मालिकाना हक हासिल है, जिसमें गाटा सं० 191 कुल क्षेत्रफल 0.9270 हे० का 3/4 भाग अर्थात् 0.6952 हे० ग्राम मनोहरपुर विक्रीत की जा रही है। अब जरूरत खुद के उसी किता भूमिधरी आराजी को पूर्ण स्वामित्व एवं अधिकारों व दाखिली खारिजी सहित पूरे होशो हवास स्वस्थ चित से खूब सोच व समझकर बिना किसी दबाव नाजायज किसी शख्स के मय सम्पूर्ण अधिकार सहित मुवलिंग रू०-3,67,06,560/- (तीन करोड़ सड़सठ लाख छः हजार पांच सौ साठ रुपये मात्र) जिसके आधे मुवलिंग रू०-1,83,53,280/- (शब्दों में एक करोड़ तिरासी लाख तिरपन हजार दो सौ अस्सी रुपये मात्र) होते हैं, बदस्त क्रेता मुरादाबाद विकास प्राधिकरण, मुरादाबाद के पक्ष में वय कामिल व फरोख्त कतई किया यानि एम०डी०ए० को बेच दिया और कुल जर समन हस्व तफसील जैल क्रेता मजकूर से जरिये चैक वसूल पाकर कब्जा व दखल मालिकाना विक्रीत संक्रमणीय भूमि पर आज की तारीख से बजाये अपने क्रेता मजकूर का कब्जा वाकई बखूफी कर दिया। अब मुझ विक्रेता व वारिसान विक्रेता का कोई हक व दावा विक्रीत आराजी पर नहीं रह गया है व विक्रय धनराशि क्रेता से बाकी ना रहा। विक्रेता विक्रीत भूमि के प्रतिफल के अतिरिक्त अन्य कोई प्रतिकर या लाभ का दावा किसी न्यायालय में प्रस्तुत नहीं करेगा।

अगर कोई शख्स दावा करे तो वह बिल्कुल नाजायज होवे और अगर विक्रीत आराजी वयशुदा पूर्ण अथवा उसका कोई अंश क्रेता के स्वामित्व व अधिकारों से निकल जावे या कब्जा ना मिले या अन्य किसी प्रकार से विवादित व भारग्रसित पायी जावे या कोई तथ्य छिपाया गया पाया जावे तो ऐसी तमाम सूरतों में क्रेता को यह अधिकार होगा कि वह कुल विक्रय मूल्य मय हर्जा व खर्चा विक्रेता व उसके वारिसानों तथा दीगर जायदाद चल व अचल से भू-राजस्व की भांति वसूल कर लेवें, जिसमें विक्रेता को कोई आपत्ति नहीं होगी। उपरोक्त विक्रीत भूमि से सम्बन्धित सारे हक व हकूक तथा स्वत्व, सारे अधिकार, विक्रेता ने क्रेता को अंतरित कर दिये हैं, अब क्रेता उपरोक्त भूमि का दाखिल खारिज सरकारी कागजों में अपने नाम दर्ज करा लेवे। विक्रेता को कोई आपत्ति नहीं होगी।

उपरोक्त भूमि किसी अन्य योजना के अन्तर्गत अधिग्रहीत नहीं है, उक्त भूखण्ड का, जिसका मुरादाबाद विकास प्राधिकरण के पक्ष में विक्रय विलेख निष्पादित किया जा रहा है, उसका स्वामित्व वर्तमान में विक्रेता में निहित है। विक्रीत भूमि के सम्बन्ध में किसी प्रकार का कोई वाद किसी भी न्यायालय में विचाराधीन नहीं है।

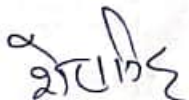
इस विक्रय पत्र के निष्पादन से मुझ विक्रेता की आजीविका, निवास स्थान व जीवनचर्या परिवर्तित नहीं हो रही है और न ही आजीविका, निवास स्थान व जीवनचर्या पर कोई प्रतिकूल प्रभाव पड़ रहा है। प्रस्तुत विक्रय विलेख विक्रेता द्वारा उपलब्ध कराये गये कागजात व उसके द्वारा बताये गये तथ्यों व आश्वासन के आधार पर तैयार किया गया है। विक्रेता द्वारा दिये गये अभिलेख/शपथ-पत्र गलत पाये जाते हैं तो उसकी समस्त जिम्मेदारी विक्रेता की है तथा पक्षकारों की पहचान उनके साक्षियों द्वारा की जा रही है।

विक्रेता अथवा उसका कोई वारिसान भविष्य में उक्त विक्रय की धनराशि के अतिरिक्त अन्य किसी भी धनराशि अथवा लाभ के लिए विभाग के समक्ष कोई दावा नहीं करेगा और न ही इस सम्बन्ध में किसी न्यायालय में वाद दायर करेगा। विकास कार्य करते समय अगर पैमाईश में क्षेत्रफल कम पाया जाता है अथवा गलती से अधिक धनराशि का भुगतान हो जाता है और विक्रेता अधिक धनराशि स्वयं नहीं लौटाता है, तो 15 प्रतिशत साधारण ब्याज प्रति वर्ष की दर से भू-राजस्व की भांति मुरादाबाद विकास प्राधिकरण, मुरादाबाद (एम०डी०ए०) को वसूलने का अधिकार होगा।

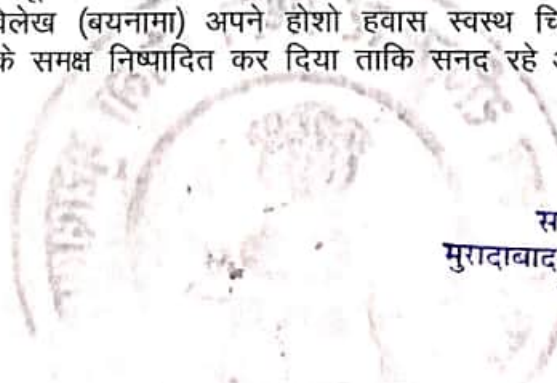
अतः यह विक्रय विलेख (बयनामा) अपने होशो हवास स्वस्थ चित्त से बगैर किसी व्यक्ति के अनुचित दबाव से साक्षियों के समक्ष निष्पादित कर दिया ताकि सनद रहे और आवश्यकतानुसार भविष्य में काम आवे।


स्थान :- मुरादाबाद।

दिनांक :-





  
De  
सम्पत्ति प्रभारी  
मुरादाबाद विकास प्राधिकरण  
मुरादाबाद



रजिस्ट्रीकरण अधिकारी के हस्ताक्षर

जय प्रकाश

उप निबंधक : सदर प्रथम  
मुरादाबाद  
24/09/2025

कल्पित कुमार  
निबंधक लिपिक मुरादाबाद  
24/09/2025

ने की। प्रत्यक्षतः भद्र साक्षियों के निशान अंगूठे नियमानुसार लिए गए हैं।  
टिप्पणी :



साक्षी नम्बर 1 -

हस्ताक्षर 

नाम- श्री तुषार चौधरी  
पदनाम - क्षेत्रीय लेखपाल, ग्राम मनोहरपुर,  
तहसील व जिला मुरादाबाद।  
पिता का नाम - श्री राजीव कुमार सिंह



साक्षी नम्बर 2 -

हस्ताक्षर 

नाम - श्री सीता राम  
पदनाम - लेखपाल, मुरादाबाद विकास प्राधिकरण, मुरादाबाद।  
पिता का नाम - श्री गोपाल सिंह




हस्ताक्षर विक्रेता





मुरादाबाद विकास प्राधिकरण  
से अधिकृत अधिकारी  
सम्पत्ति प्रभारी  
मुरादाबाद विकास प्राधिकरण  
मुरादाबाद  
हस्ताक्षर क्रेता





आवेदन सं०: 202500719040424

बही सं०: 1

रजिस्ट्रेशन सं०: 15969

वर्ष: 2025

निष्पादन लेखपत्र वाद सुनने व समझने मजमुन व प्राप्त धनराशि रु प्रलेखानुसार उक्त  
विक्रेता: 1

श्री शेर सिंह,

[SHER SINGH

पुत्र श्री जगत सिंह

निवासी: मनोहरपुर तहसील व जिला मुरादाबाद

व्यवसाय: अन्य

पक्षकार द्वारा सत्यापित पैन् XXXXXX 262J

क्रेता: 1

शेर सिंह



श्री पूरन कुमार सम्पत्ति प्रभारी मुरादाबाद विकास  
प्राधिकरण मुरादाबाद के द्वारा देवेन्द्र सिंह यादव,

[MORADABAD  
DEVELOPMENT AUTHORITY

पुत्र श्री राममूर्ति यादव

निवासी: मुरादाबाद विकास प्राधिकरण मुरादाबाद

व्यवसाय: गृहिणी

पक्षकार द्वारा सत्यापित पैन् XXXXXX 731M

देवेन्द्र सिंह



ने निष्पादन स्वीकार किया । जिनकी पहचान  
पहचानकर्ता : 1

श्री तुषार चौधरी , पुत्र श्री राजीव कुमार सिंह

निवासी: क्षेत्रीय लेखपाल मनोहर मुरादाबाद

व्यवसाय: नौकरी

पहचानकर्ता : 2



श्री सीताराम , पुत्र श्री गोपाल सिंह

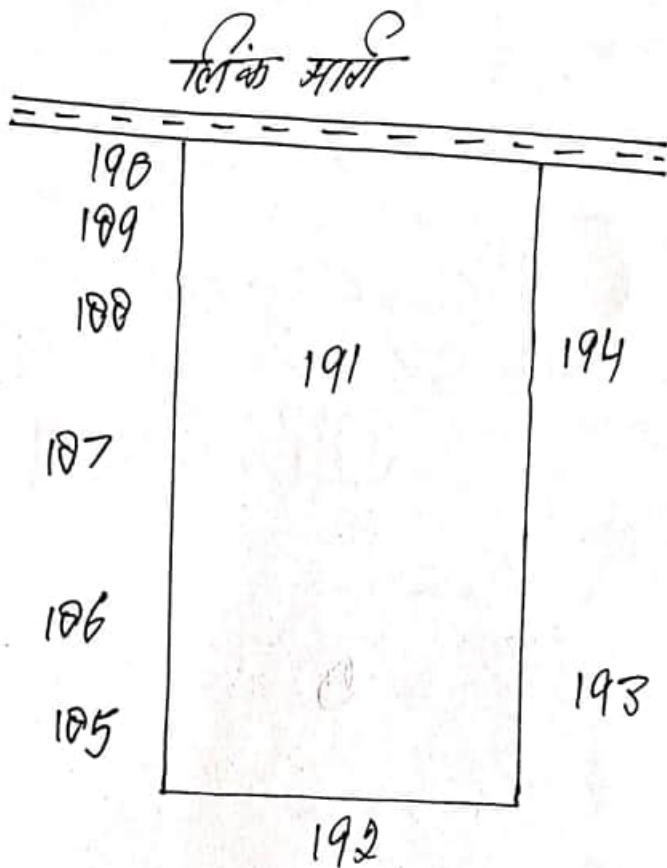
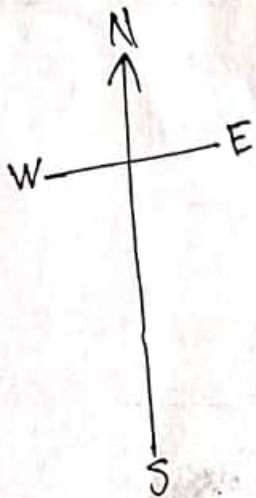
निवासी: लेखपाल मुरादाबाद विकास प्राधिकरण मुरादाबाद


व्यवसाय: नौकरी





नजरी नक्शा


ग्राम-मनोहरपुर तहसील व जिला मुरादाबाद स्थित गाटा सं०-191 की स्थलीय स्थिति।





  
(सीताराम)  
लेखपाल,  
मु०वि०प्रा०, मुरादाबाद

  
(चन्द्रप्रकाश)  
लेखपाल,  
मु०वि०प्रा०, मुरादाबाद


  
(राजपाल सिंह)  
लेखपाल,  
मु०वि०प्रा०, मुरादाबाद

  
(महमूद हसन)  
लेखपाल,  
मु०वि०प्रा०, मुरादाबाद

  
(वीरेन्द्र सिंह)  
राजस्व निरीक्षक,  
मु०वि०प्रा०, मुरादाबाद





  
सम्पत्ति प्रभारी  
मुरादाबाद विकास प्राधिकरण  
मुरादाबाद

संख्या 1 जिल्द संख्या 20514 के पृष्ठ 367 से 386 तक क्रमांक 15969 पर

आवेदन सं०: 202500719040424

देनांक 24/09/2025 को रजिस्ट्रीकृत किया गया।

रजिस्ट्रीकरण अधिकारी के हस्ताक्षर



जय प्रकाश .  
उप निबंधक : सदर  
मुरादाबाद  
24/09/2025

