

कार्यालय उप निबंधक सदर द्वितीय मुरादाबाद जनपद मुरादाबाद

आवेदन संख्या : 2202526503105

प्रमाण संख्या : 22025265002862

भार मुक्त प्रमाण-पत्र
(रजि० मैनुअल के नियम 328)

श्री. अजयवीर एड० पुत्र द्वारा, एड० तहसील मुरादाबाद जिला मुरादाबाद ने निम्नलिखित सम्पत्ति से सम्बन्धित प्रपत्रों द्वारा प्रस्तुत भार मुक्त प्रमाण पत्र हेतु प्राथना पत्र प्रस्तुत किया है।

सम्पत्ति का ग्राम मोहल्ला - मंगूपुरा, वार्ड परगना- मुरादाबाद, कृषि- मुरादाबाद विकास प्राधिकरण, मुरादाबाद। गाटा सं०—
विवरण : 678स, रकबा 0.0690 है, व गाटा सं०— 678क, रकबा 0.1250 है०, , गाटा सं०—678स,678क.

मे एतद्वारा प्रमाणित करता हू कि इंडेक्स सं 02 तथा उससे सम्बन्धित सूची प्रपत्रों की तलाश दिनांक 12/10/2013 से दिनांक 12/10/2025 तक उक्त सम्पत्ति के सम्बन्ध में की गयी जिसमें निम्नलिखित भार पाये गये

कोई भार नहीं पाया गया

दिनांक : 16-10-2025

- नोट - 1. इस प्रमाण-पत्र के समस्त विवरण आवेदक द्वारा दिए गए संपत्ति के ब्यौरे के आधार पर दूँडे गए हैं। यदि रजिस्ट्रीकृत लेखपत्र में संपत्ति को आवेदक द्वारा आवेदन में दिये गए वर्णन से किसी दूसरे ढंग से वर्णित किया गया हो तो ऐसे लेखपत्रों से प्राप्त सूचना को प्रमाण पत्र में दर्ज नहीं किया जायेगा।
2. वर्णित तलाश कार्यालय द्वारा यथासंभव सावधानी के साथ किया गया है, और विभाग प्रमाणपत्र में शामिल सूचना के लिए उत्तरदायी नहीं होगा।
3. इस प्रमाण-पत्र में उन लेखपत्रों से सम्बन्धित सूचना शामिल नहीं है जो प्रस्तुत हो चुके हैं, परन्तु जिनका आज की तारीख तक रजिस्ट्रीकरण नहीं हुआ है।
4. यह प्रमाण-पत्र किसी संपत्ति के स्वत्व का प्रमाण नहीं है।
5. 'प्रथम पक्ष' से तात्पर्य बंधक कर्ता से है और 'द्वितीय पक्ष' से तात्पर्य बचक्की से है।

तलाशकर्ता एवं प्रमाण पत्र बनाने वाले निबन्धन लिपिक: **अपूर्व सक्सेना।**
मिलान करने वाले निबन्धन लिपिक : **अपूर्व सक्सेना।**

Digitally signed by
RAM DULARE RAM

उप निबंधक सदर द्वितीय
मुरादाबाद



उद्धरण खतौनी

उद्धरण क्रमांक : 115186202510267

ग्राम क्रमांक : 115186 ग्राम का नाम (परगना) : मंगपुरा(मुरादाबाद) तहसील : मुरादाबाद जनपद : मुरादाबाद फसली वर्ष : 1425-1430 (01 जुलाई, 2017 से 30 जून, 2023) भाग : 1 (1)खाता संख्या : 00130

श्रेणी : 1-क / भूमि जो संक्रमणीय भूमिधरों के अधिकार में हो।

खातेदार का विवरण		खातेदारी प्रारम्भ होने का विवरण		भूमि का विवरण		खातेदार का अंश		
खसरा/ गाटा संख्या	(2) नाम/पिता-पति-संरक्षक-प्रबंधक का नाम / जाति कोड / आधार नं0 (अन्तिम चार अंक) अथवा पैन नं0 (6-9 स्थान के अंक) / पता / जन्मतिथि (अवयस्क हेतु)	(3) न्यायालय का नाम / कम्प्यूटरीकृत वाद संख्या अथवा आदेश संख्या / आदेश का दिनांक / जोत का आधार	(4) वर्ष	(5) गाटा (यूनीक कोड)	(6) गाटे का कुल क्षेत्रफल (हे.)	(7) हिस्से में	(8) क्षेत्रफल में (हे.)	(9) खातेदार द्वारा देय भू-राजस्व
678क	1) मुरादाबाद विकास प्राधिकरण मुरादाबाद (एम0डी0ए0) / . / .	1) राजस्व न्यायालय (नायब तहसीलदार) / T202413540109728 / 20-06-2024 / विक्रय 2) राजस्व न्यायालय (नायब तहसीलदार) / T202413540109734 / 18-06-2024 / विक्रय 3) अन्य / आर01616/14 / 13-10-2025 / दुरस्ती (संशोधन से)	1409फ	678क(1151860678200112)	0.1250	1) -	1) 0.1250	3.62
							0.1250	

कुल गाटे - 1 कुल क्षेत्रफल - 0.1250 (हेक्टेयर) कुल भू-राजस्व - 3.62 रुपये कुल अंश का क्षेत्रफल - (0.1250) (हेक्टेयर)

नामान्तरण / परिवर्तन का विवरण		खारिज किया गया			दर्ज किया गया		
(10) न्यायालय का नाम / कम्प्यूटरीकृत वाद संख्या अथवा आदेश संख्या / आदेश का दिनांक / नामान्तरण का आधार / डिजिटल हस्ताक्षर नाम / डिजिटल हस्ताक्षर दिनांक	(11) नाम / पिता-पति-संरक्षक-प्रबंधक का नाम / जाति कोड / आधार नं0 (अन्तिम चार अंक) अथवा पैन नं0 (6-9 स्थान के अंक) /	(12) गाटे का खसरा नम्बर / यूनीक कोड	(13) क्षेत्रफल (हे.)	(14) नाम / पिता-पति-संरक्षक-प्रबंधक का नाम / जाति कोड / आधार नं0 (अन्तिम चार अंक) अथवा पैन नं0 (6-9 स्थान के अंक) / पता /	(15) गाटे का खसरा नम्बर / यूनीक कोड	(16) क्षेत्रफल (हे.)	



	पता / जन्मतिथि (अवयस्क हेतु)		जन्मतिथि (अवयस्क हेतु)			
1) राजस्व न्यायालय (नायब तहसीलदार) / T202413540109728 / 20-06-2024 / विक्रय / RAM SINGH RAWAT / 20-06-2024	1.1) मैसर्स सालार ओवरसीस स्थित मुफ्ती टोला मुरादाबाद / प्रोपराईटर हाफिज मौहम्मद मुस्लिम पुत्र / कुदरतउल्ला नि0मौ0मुफ्ती टोला मुरादाबाद (शेष क्षेत्रफल : 0.0000)	678क(1151860678200112)	1.1) 0.1000 2.1) 0.0250 3.1) 0.0001 3.2) 0.0001 3.3) 0.1247 3.4) 0.0001	1.1) मुरादाबाद विकास प्राधिकरण मुरादाबाद (एम0डी0ए0) // 2.1) मुरादाबाद विकास प्राधिकरण मुरादाबाद(एम0डी0ए0) // 3.1) मुरादाबाद विकास प्राधिकरण मुरादाबाद (एम0डी0ए0) / . / .	678क(1151860678200112)	1.1) 0.1000 2.1) 0.0250 3.1) 0.1250
2) राजस्व न्यायालय (नायब तहसीलदार) / T202413540109734 / 18-06-2024 / विक्रय / RAM SINGH RAWAT / 29-06-2024	2.1) मौहम्मद मोमीन / हाफिज मौहम्मद मुस्लिम / नि0मुफ्ती टोला अशरफी हाउस मुरादाबाद (शेष क्षेत्रफल : 0.0000)					
3) अन्य / आर01616/14 / 13-10-2025 / दुरस्ती (संशोधन से) / RAM SINGH RAWAT / 14-10-2025	3.1) मैसर्स सालार ओवरसीस स्थित मुफ्ती टोला मुरादाबाद / प्रोपराईटर हाफिज मौहम्मद मुस्लिम पुत्र / कुदरतउल्ला नि0मौ0मुफ्ती टोला मुरादाबाद (शेष क्षेत्रफल : 0.0000)					
	3.2) मौहम्मद मोमीन / हाफिज मौहम्मद मुस्लिम / नि0मुफ्ती टोला अशरफी हाउस मुरादाबाद (शेष क्षेत्रफल : 0.0000)					



3.3) मुरादाबाद विकास
प्राधिकरण मुरादाबाद
(एम0डी0ए0) / --- / ---
(शेष क्षेत्रफल : 0.0000)
3.4) मुरादाबाद विकास
प्राधिकरण
मुरादाबाद(एम0डी0ए0)
/ --- / --- (शेष क्षेत्रफल :
0.0000)

(17) भूमि के सम्बन्ध में विचाराधीन राजस्व वाद/वादों की कम्प्यूटरीकृत संख्या :

(18) बंधक/बंधक-मुक्त होने की स्थिति

(18.1) बंधक होने की स्थिति (संस्था अथवा बैंक का नाम/कोड/बंधक का दिनांक/धनराशि/आवेदन संख्या/खातेदार(पिता-पति-संरक्षक)) :

(18.2) बंधक-मुक्त होने की स्थिति (संस्था अथवा बैंक का नाम/कोड/बंधक-मुक्त का दिनांक/धनराशि/आवेदन संख्या/खातेदार(पिता-पति-संरक्षक)) :

(19) अभ्युक्ति :

पूर्व आदेशों का विवरण

Data Digitally Signed by: RAM SINGH RAWAT (REGISTRAR
KANOONGO)

दिनांक/समय/स्थान: 15-10-2025 11:10:38 तहसील : मुरादाबाद

यह उद्घरण खतौनी इलेक्ट्रॉनिक डिजिटल सिस्टम द्वारा तैयार की गयी है तथा डाटा डिजीटल
हस्ताक्षर द्वारा हस्ताक्षरित है।

मुद्रित कर्ता : TUSHAR BHATNAGAR तहसील : मुरादाबाद

मुद्रित दिनांक एवं समय: 15-10-2025 11:10:38

Not Applicable For Online Prints उपरोक्त उद्घरण खतौनी का वेरीफिकेशन
<https://upbhulekh.gov.in> Website पर जाकर अथवा QR Code Scan करके किया जा
सकता है।



5359/24



उत्तर प्रदेश UTTAR PRADESH

H 791667

H 791667



16 APR 2024

:- नयनामा :-

:- मुरादाबाद विकास प्राधिकरण द्वारा किरानों/भू-स्वामियों से आपसी सहमति/समझौते से भूमि क्रय हेतु विक्रय विलेख:-

जिलाधिकारी द्वारा निर्धारित सर्किल दर सूची के पृष्ठ सं० 42 कोड सं० 1024 कॉलम सं० 15 पर अंकित दर जिलाधिकारी की अध्यक्षता में गठित समिति द्वारा निर्धारित दर सर्किल रेट का 03 गुना	-	रु०-297 लाख (प्रति हे०)
विक्रय हेतु प्रस्तावित भूमि का मूल्य	-	रु०-891 लाख (प्रति हे०)
विक्रय मूल्य (भूमि + परिसम्पत्ति का मूल्य)	-	रु०-891 लाख (प्रति हे०)
स्टाम्प शुल्क	-	रु०-6,23,700/-
निबन्धन शुल्क	-	रु०-89,100/-

विक्रय-विलेख

भूमि का प्रकार	-	कृषि
गाटा सं०	-	678फ
क्षेत्रफल	-	0.1250 का 4/5 भाग 0.1000 हे०
ग्राम/मोहल्ला	-	मंगपुरा
परगना	-	मुरादाबाद।
तहसील	-	मुरादाबाद।
जनपद	-	मुरादाबाद।



सम्पत्ति प्रभारी
मुरादाबाद विकास प्राधिकरण
मुरादाबाद



उत्तर प्रदेश UTTAR PRADESH

H 791668

उत्तर प्रदेश
कार्यालय मुख्य अधीकारी
मुरादाबाद
मुख्य अधीकारी
मुरादाबाद-1400
कनेक्शन नं०
1400

विक्रेता (प्रथम पक्ष) का विवरण :-


विक्रेतागण का नाम	पिता/पति का नाम	निवासी	आधार कार्ड संख्या	पैन कार्ड संख्या	मोबाईल नं०
1 मेसर्स सालार ओवरसीज स्थित मुफ्ती टोला, मुरादाबाद द्वारा प्रापराईटर हाफिज मोहम्मद मुस्लिम	श्री कुदरतुल्ला	मौहल्ला मुफ्ती टोला, मुरादाबाद।	950103978825	AEYPMI245F	9927971786

16 APR 2024

क्रेता का विवरण (द्वितीय पक्ष):-

मुरादाबाद विकास प्राधिकरण, मुरादाबाद (एम०डी०ए०)-द्वितीय पक्ष

पैन कार्ड संख्या :- AAJFM7731M
द्वारा :- राजीव रतन प्रताप सिंह
पदनाम :- प्रगरी सम्पत्ति
विभाग :- मुरादाबाद विकास प्राधिकरण, मुरादाबाद।
जनपद :- मुरादाबाद।
मोबाईल नं० :- 9711309013
आधार कार्ड सं० :- 619531182969



सम्पत्ति प्रवर्तनी
मुरादाबाद विकास प्राधिकरण
मुरादाबाद

भारतीय गैर न्यायिक INDIA NON JUDICIAL

रु.
25000
पच्चीस हजार रुपये



Rs.
25000
TWENTY FIVE THOUSAND RUPEES

उत्तर प्रदेश UTTAR PRADESH

H 791669

H 791669

उत्तर प्रदेश

कार्यालय मुख्य कोषाधिकारी
मुरादाबाद
मुख्य कोषाधिकारी
मुरादाबाद-1400
कोषागार-147

विक्रीत सम्पत्ति का विवरण

क्र.सं.	विक्रेतागण का नाम	पिता/पति का नाम	गाटा संख्या	कुल क्षेत्र (हे० में)	कुल क्षेत्र में से विक्रय हेतु प्रस्तावित क्षेत्र	विक्रय हेतु प्रस्तावित क्षेत्र में अंश	हिस्से के अनुसार विक्रीत क्षेत्र (हे० में)	शु-राजस्व
1	2	3	4	5	6	7	8	9
1	मेसर्स सालार ओवरसीज स्थित मुफ्ती टोला, मुरादाबाद द्वारा प्रोपराईटर हाफिज मोहम्मद मुस्लिम	श्री कुदरतउल्ला	678क	0.1250	0.1000 हे० (4/5 भाग)	0.1000 हे० (4/5 भाग)	0.1000 हे० (4/5 भाग)	रु० 362

16 APR 2024

कुल प्रस्तावित क्षेत्रफल 0.1250 का 4/5 भाग 0.1000 हे० विक्रेतागण का पूर्ण भाग है।

सड़क की स्थिति
परिसम्पत्ति

- सड़क पर स्थित नहीं है।
- शून्य

सम्पत्ति प्रभारी
मुरादाबाद विकास प्राधिकरण
मुरादाबाद

भारतीय गैर न्यायिक INDIA NON JUDICIAL

रु.
25000

पच्चीस हजार रुपये



Rs.
25000

TWENTY FIVE THOUSAND RUPEES

उत्तर प्रदेश UTTAR PRADESH

H 791670

H 791670

उत्तर प्रदेश

कार्यालय मुख्य कोषाधिकारी
मुरादाबाद


मुख्य कोषाधिकारी
मुरादाबाद-1400

मुरादाबाद-1400

16 APR 2024

विक्रीत सम्पत्ति की चौहद्दी :-

क्रमांक	गाटा संख्या	पूरब गाटा	पश्चिम गाटा	उत्तर गाटा	दक्षिण गाटा
1.	678क	सं०-677	सं०-653	सं०-675	सं०-679, 680



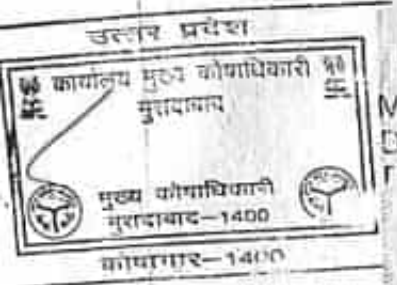
सम्पत्ति प्रभारी
मुरादाबाद विकास प्राधिकरण
मुरादाबाद



उत्तर प्रदेश UTTAR PRADESH

H 791671

H 791671

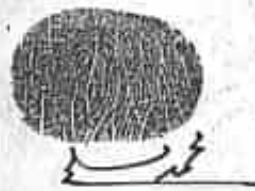


16 APR 2024

विक्रय मूल्य का भुगतान :-

कुल विक्रय मूल्य रु-89,10,000/- (नवासी लाख दस हजार रुपये मात्र) में से 1 प्रतिशत टीडीएस की कटौती उपरान्त विक्रेतागण को भुगतान की जाने वाली धनराशि का विवरण:-

क्र 0 स 0	विक्रेतागण का नाम	पिता/पति का नाम	पता	बैंक का नाम	बैंक संख्या	बैंक का दिनांक	भुगतान राशि
1	मैसर्स सालार ओवरसीज स्थित मुफ्ती टोला, मुसदाबाद द्वारा प्रोपराईटर हाफिज मोहम्मद मुस्लिम	श्री कुदरतउल्ला	मोहल्ला मुफ्ती टोला, मुसदाबाद।	केनरा बैंक, एम.डी.ए. आफिस शाखा, दिल्ली रोड, मुसदाबाद	292570	18.04.2024	88,20,900/-



सम्पत्ति प्रभारी
मुसदाबाद विकास प्राधिकरण
मुसदाबाद

भारतीय गैर न्यायिक INDIA NON JUDICIAL

रु.
25000
पच्चीस हजार रुपये



Rs.
25000
TWENTY FIVE THOUSAND RUPEES

उत्तर प्रदेश UTTAR PRADESH

H 791672

उत्तर प्रदेश

मुख्य कार्यालय मुख्य कोषाधिकारी
मुर्दाबाद

मुख्य कोषाधिकारी
मुर्दाबाद-1400

कोषागार-1400

16 APR 2024

विक्रीत भूमि विक्रेता को पंजीकृत बयनामा के आधार पर प्राप्त हुई है, जो कार्यालय उपनिबन्धक सदर मुर्दाबाद के बही संख्या-02 जिल्द संख्या 3482 पृष्ठ संख्या 173 से 190 क्रमांक 6854 दिनांक 10.09.2001 को पंजीकृत है। विक्रेतागण अनुसूचित जाति/जनजाति के सदस्य नहीं हैं। विक्रीत भूमि ना तो किसी को विक्रय अनुबन्ध किया गया है और न ही किसी को हस्तांतरित की गयी है और ना ही किसी बैंक या सरकारी कार्यालय अथवा किसी व्यक्ति को बन्धक की गयी है। विक्रीत भूमि हर प्रकार से रेहन व वय व हिबा, ऋण भार, कुर्की, जमानत, बन्धक, दीवानी या राजस्व वाद आदि से मुक्त है, जिसमें किसी अन्य व्यक्ति की भागीदारी नहीं है और ना ही किसी अन्य के पक्ष में विक्रय बयनामा किया गया है, न ही कोई सरकारी भूमि निहित है। अर्थात् बारन्टी ऑफ टाईटिल प्रथम पक्ष का दायित्व है। उक्त आराजी को विक्रय करने का मुझ विक्रेता को पूर्ण मालिकाना हक हासिल है, जिसमें गाटा संख्या 678क कुल रकबा क्षेत्रफल 0.1250 का 4/5 भाग 0.1000 हे० भूमि ग्राम मंगपुरा विक्रीत की जाती है।

विक्रीत भूमि मैसर्स सालार ओवरसीस प्रोपराईटर फर्म, (फर्म मालिक मोहम्मद मुस्लिम) के नाम से थी परन्तु दिनांक 10.02.2016 को फर्म मैसर्स सालार ओवरसीस विघटित हो गयी। फर्म के विघटन उपरान्त सम्पत्ति का स्वामित्व विघटित फर्म के प्रोपराईटर मोहम्मद मुस्लिम पुत्र श्री कुदरतउल्ला के पक्ष में स्वतः है।



सम्पत्ति प्रभारी
मुर्दाबाद विकास प्राधिकरण
मुर्दाबाद

भारतीय गैर न्यायिक INDIA NON JUDICIAL

रु.
25000

पच्चीस हजार रुपये

Rs.
25000

TWENTY FIVE THOUSAND RUPEES

INDIA

उत्तर प्रदेश UTTAR PRADESH

H 791673

M B D.

उत्तर प्रदेश


कार्यालय: मुख्य गोपयधिकारी
मुरादाबाद

मुख्य गोपयधिकारी
मुरादाबाद-1400

कोयामगार-1400

15 APR 2024

अब जरूरत खुद के उसी किता भूमिधरी आराजी को पूर्ण स्वामित्व एवं अधिकारों व दाखिली खारिजी सहित पूरे होशो हवास स्वस्थ चित से खूब सोच व समझकर बिना किसी दबाव नाजायज किसी शक्त के मय सम्पूर्ण अधिकार सहित मुवलिंग रु०-89,10,000/- (नवासी लाख दस हजार रुपये मात्र) जिसके आधे मुवलिंग रु० 44,55,000/- (चवालीस लाख पचपन हजार रुपये मात्र) होते हैं, बदस्त क्रेता मुरादाबाद विकास प्राधिकरण, मुरादाबाद के पक्ष में वय कागिल व फरोख्त कतई किया यानि एम०डी०ए० को बेच दिया और कुल जर सगन हस्व तफसील जैल क्रेता मजकूर से जरिये चैक वसूल पाकर कब्जा व दखल मालिकाना विक्रीत संक्रमणीय भूमि पर आज की तारीख से बजाये अपने क्रेता मजकूर का कब्जा चाकई बखूफी कर दिया। अब मुझ विक्रेता व वारिसान विक्रेता का कोई हक व दावा विक्रीत आराजी पर नहीं रह गया है व विक्रय धनराशि क्रेता से बाकी ना रहा। विक्रेता विक्रीत भूमि के प्रतिफल के अतिरिक्त अन्य कोई प्रतिकर या लाभ का दावा किसी न्यायालय में प्रस्तुत नहीं करेगा।



सम्यक्ति प्रभाती
मुरादाबाद विकास प्राधिकरण
मुरादाबाद

भारतीय गैर न्यायिक INDIA NON JUDICIAL

रु.
25000
पच्चीस हजार रुपये




Rs.
25000
TWENTY FIVE THOUSAND RUPEES

उत्तर प्रदेश UTTAR PRADESH

H 791674

H 791674




16 APR 2024

अगर कोई शख्स दावा करे तो वह बिल्कुल नाजायज होवे और अगर विक्रीत आराजी वयशुदा पूर्ण अथवा उसका कोई अंश क्रेता के स्वामित्व व अधिकारों से निकल जावे या कब्जा ना मिले या अन्य किसी प्रकार से विवादित व भारग्रसित पायी जावे या कोई तथ्य छिपाया गया पाया जावे तो ऐसी तमाम सूरतों में क्रेता को यह अधिकार होगा कि वह कुल विक्रय मूल्य मय हर्जा व खर्चा विक्रेता व उसके वारिसानों तथा दीगर जायदाद चल व अचल से भू-राजस्व की भांति वसूल कर लेवे, जिसमें विक्रेता को कोई आपत्ति नहीं होगी। उपरोक्त विक्रीत भूमि से सम्बन्धित सारे हक व हकूक तथा स्वत्व, सारे अधिकार, विक्रेता ने क्रेता को अंतरित कर दिये हैं, अब क्रेता उपरोक्त भूमि का दाखिल खारिज सरकारी कागजों में अपने नाम दर्ज करा लेवे। विक्रेता को कोई आपत्ति नहीं होगी।

उपरोक्त भूमि किसी अन्य योजना के अन्तर्गत अधिग्रहीत नहीं है, उक्त भूखण्ड का, जिसका मुरादाबाद विकास प्राधिकरण के पक्ष में विक्रय विलेख निष्पादित किया जाना है, उसका स्वामित्व वर्तमान में विक्रेता में निहित है। विक्रीत भूमि के सम्बन्ध में किसी प्रकार का कोई वाद किसी भी न्यायालय में विचाराधीन नहीं है।

इस विक्रय पत्र के निष्पादन से मुझ विक्रेता की आजीविका, निवास स्थान व जीवनचर्या परिवर्तित नहीं हो रही है और न ही आजीविका, निवास स्थान व जीवनचर्या पर कोई प्रतिकूल प्रभाव पड़ रहा है। प्रस्तुत विक्रय विलेख विक्रेता द्वारा उपलब्ध कराये गये कागजात व उसके द्वारा बताये गये तथ्यों व आश्वासन के आधार पर तैयार किया गया है। विक्रेता द्वारा दिये गये अभिलेख/सपथ-पत्र गलत पाये जाते हैं तो उसकी समस्त जिम्मेदारी विक्रेता की है तथा पक्षकारों की पहचान उनके साक्षियों द्वारा की जा रही है।



सम्पत्ति प्रभारी
मुरादाबाद विकास प्राधिकरण
मुरादाबाद

भारतीय गैर न्यायिक INDIA NON JUDICIAL

रु.
25000

पच्चीस हजार रुपये



Rs.
25000

TWENTY-FIVE THOUSAND RUPEES

उत्तर प्रदेश UTTAR PRADESH

H 791675

H 791675

उत्तर प्रदेश

कार्यालय मुख्य मतोभाधिकारी
मुरादाबाद

मुख्य मतोभाधिकारी
मुरादाबाद-1400

कोषागार-1400

16 APR 2024

विक्रेता अथवा उसका कोई वारिसान भविष्य में उक्त विक्रय की धनराशि के अतिरिक्त अन्य किसी भी धनराशि अथवा लाभ के लिए विभाग के समक्ष कोई दावा नहीं करेगा और न ही इस सम्बन्ध में किसी न्यायालय में वाद दायर करेगा। विकास कार्य करते समय अगर पैमाईश में क्षेत्रफल कम पाया जाता है अथवा गलती से अधिक धनराशि का मुग्तान हो जाता है और विक्रेता अधिक धनराशि स्वयं नहीं लौटाता है, तो 15 प्रतिशत साधारण ब्याज प्रति वर्ष की दर से भू-राजस्व की भौति मुरादाबाद विकास प्राधिकरण, मुरादाबाद (एम0डी0ए0) को वसूलने का अधिकार होगा।

अतः यह विक्रय विलेख (बयनामा) अपने होशो हवास स्वस्थ धित्त से बगैर किसी व्यक्ति के अनुचित दबाव से साक्षियों के समक्ष निष्पादित कर दिया ताकि सनद रहे और आवश्यकतानुसार भविष्य में काम आवे।

स्थान :- मुरादाबाद।

दिनांक :- 22.04.2024



सम्पत्ति प्रभारी
मुरादाबाद विकास प्राधिकरण
मुरादाबाद

भारतीय गैर न्यायिक INDIA NON JUDICIAL

रु.
25000

पच्चीस हजार रुपये

Rs.
25000

TWENTY FIVE THOUSAND RUPEES

INDIA

उत्तर प्रदेश UTTAR PRADESH

H 791676

उत्तर प्रदेश

कार्यालय मुख्य कोषाधिकारी
मुरादाबाद


मुख्य कोषाधिकारी
मुरादाबाद-1400

कोषागार - 1400

16 APR 2024

विक्रय-विलेख

भूमि का प्रकार	-	कृषि
गाटा सं०	-	678क
क्षेत्रफल	-	0.1250 का 4/5 भाग 0.1000 हे०
ग्राम/मोहल्ला	-	मंगपुरा
परगना	-	मुरादाबाद।
तहसील	-	मुरादाबाद।
जन्मपद	-	मुरादाबाद।



सम्पत्ति प्रभारी
मुरादाबाद विकास प्राधिकरण
मुरादाबाद



उत्तर प्रदेश UTTAR PRADESH

H 791677

M B D

उत्तर प्रदेश

वागलिव मुख्य कीपाधिकारी
मुरादाबाद

मुख्य कीपाधिकारी
मुरादाबाद-1400

नतेपागार-1400

16 APR 2024

विक्रय-विलेख

भूमि का प्रकार	-	कृषि
गाटा सं०	-	878क
क्षेत्रफल	-	0.1250 का 4/5 भाग 0.1000 हे०
ग्राम/मोहल्ला	-	मंगपुरा
परगना	-	मुरादाबाद।
तहसील	-	मुरादाबाद।
जनपद	-	मुरादाबाद।



सम्पत्ति प्रभारी
मुरादाबाद विकास प्राधिकरण,
मुरादाबाद

भारतीय गैर न्यायिक INDIA NON JUDICIAL

रु.
25000
पच्चीस हजार रुपये



Rs.
25000
TWENTY FIVE THOUSAND RUPEES

उत्तर प्रदेश UTTAR PRADESH

H 791678


उत्तर प्रदेश

कायल मूला कोषाधिकारी
मुरादाबाद
मुख्य कोषाधिकारी
मुरादाबाद-1400
कोषागार-1400

16 APR 2024

विक्रय-विलेख

भूमि का प्रकार	-	कृषि
गाटा सं०	-	678क
क्षेत्रफल	-	0.1250 का 4/5 भाग 0.1000 हे०
ग्राम/मोहल्ला	-	मंगपुरा
परगना	-	मुरादाबाद।
तहसील	-	मुरादाबाद।
जनपद	-	मुरादाबाद।



सम्पत्ति प्रभारी
मुरादाबाद विकास प्राधिकरण
मुरादाबाद

भारतीय गैर न्यायिक INDIA NON JUDICIAL

रु.
25000
पच्चीस हजार रुपये



Rs.
25000
TWENTY FIVE THOUSAND RUPEES

उत्तर प्रदेश UTTAR PRADESH

H 791679


उत्तर प्रदेश
कार्यालय मुख्य कांभधिकारी
मुरादाबाद
मुख्य कोषाधिकारी
मुरादाबाद-1400
जोषागार-1400

M
B
L

16 APR 2024

विक्रय-विलेख

भूमि का प्रकार	-	कृषि
गाटा सं०	-	678क
क्षेत्रफल	-	0.1250 का 4/5 गाग 0.1000 हे०
ग्राम/मोहल्ला	-	मंगपुरा
परगना	-	मुरादाबाद।
तहसील	-	मुरादाबाद।
जनपद	-	मुरादाबाद।



सम्पत्ति प्रभारी
मुरादाबाद विकास प्राधिकरण
मुरादाबाद



उत्तर प्रदेश UTTAR PRADESH

H 791680 H 791680



16 APR 2024

M
B
D

विक्रय-विलेख

भूमि का प्रकार	-	कृषि
गाटा सं०	-	678क
क्षेत्रफल	-	0.1250 का 4/5 भाग 0.1000 हे०
ग्राम/मोहल्ला	-	मंगपुरा
परगना	-	मुरादाबाद।
तहसील	-	मुरादाबाद।
जनपद	-	मुरादाबाद।



सम्यन्ति प्रभारी
मुरादाबाद विकास प्राधिकरण
मुरादाबाद

भारतीय गैर न्यायिक INDIA NON JUDICIAL

रु.
25000

पच्चीस हजार रुपये

Rs.
25000

TWENTY FIVE THOUSAND RUPEES

भारत



INDIA

उत्तर प्रदेश UTTAR PRADESH

H 791681

उत्तर प्रदेश

ब्याचलर मुख् जम्पाधिकारी
मुसदाबाद

मुख् कम्पाधिकारी
मुसदाबाद-1400

कम्पागार-1400

16 APR 2024

विक्रय-विलेख

भूमि का प्रकार	-	कृषि
गाटा सं०	-	678क
क्षेत्रफल	-	0.1250 का 4/5 भाग 0.1000 हे०
ग्राम/मोहल्ला	-	मंगपुरा
परगना	-	मुसदाबाद।
तहसील	-	मुसदाबाद।
जनपद	-	मुसदाबाद।



सम्पात्त प्रभारी
मुसदाबाद विकास प्राधिकरण
मुसदाबाद

भारतीय गैर न्यायिक INDIA NON JUDICIAL

रु.
25000
पच्चीस हजार रुपये



Rs.
25000
TWENTY FIVE THOUSAND RUPEES

उत्तर प्रदेश UTTAR PRADESH

H 791682


H 791682

उत्तर प्रदेश
कार्यालय मुख्य कृषि अधिकारी
मुरादाबाद
मुख्य कृषि अधिकारी
मुरादाबाद-1400
जोषाबाद-1400

16 APR 2024

विक्रय-विलेख

भूमि का प्रकार	-	कृषि
गाटा सं०	-	678क
क्षेत्रफल	-	0.1250 का 4/5 भाग 0.1000 हे०
ग्राम/मोहल्ला	-	मंगपुरा
परगना	-	मुरादाबाद।
तहसील	-	मुरादाबाद।
जनपद	-	मुरादाबाद।



सम्पत्ति प्रभारी
मुरादाबाद विकास प्राधिकरण
मुरादाबाद

भारतीय गैर न्यायिक INDIA NON JUDICIAL

रु.
25000

पच्चीस हजार रुपये



Rs.
25000

TWENTY FIVE THOUSAND RUPEES

उत्तर प्रदेश UTTAR PRADESH

H 791683

उत्तर प्रदेश
कार्यालय मुख्य कोषाधिकारी
मुरादाबाद
मुख्य कोषाधिकारी
मुरादाबाद-1400
तहसील-1400

M
B
D

16 APR 2024

विक्रय-विलेख

भूमि का प्रकार	-	कुंघि
गाटा सं०	-	678क
क्षेत्रफल	-	0.1250 का 4/5 भाग 0.1000 हे०
ग्राम/मोहल्ला	-	गंगपुरा
परगना	-	मुरादाबाद।
तहसील	-	मुरादाबाद।
जनपद	-	मुरादाबाद।

सम्पत्ति प्रभारी
मुरादाबाद विकास प्राधिकरण
मुरादाबाद

भारतीय गैर न्यायिक INDIA NON JUDICIAL

रु.
25000
पच्चीस हजार रुपये



Rs.
25000
TWENTY FIVE THOUSAND RUPEES

उत्तर प्रदेश UTTAR PRADESH

H 791684

H 791684

उत्तर प्रदेश
कार्यालय मुख्य कृषि अधिकारी
मुरादाबाद
मुख्य कोषाधिकारी
मुरादाबाद-1400
कोषागार-1400

M
6
D

16 APR 2024

विक्रय-विलेख

भूमि का प्रकार	-	कृषि
गाटा सं०	-	678क
क्षेत्रफल	-	0.1250 का 4/5 भाग 0.1000 हे०
ग्राम/मोहल्ला	-	मंगपुरा
परगना	-	मुरादाबाद।
तहसील	-	मुरादाबाद।
जनपद	-	मुरादाबाद।




सम्पत्ति प्रभारी
मुरादाबाद विकास प्राधिकरण
मुरादाबाद



उत्तर प्रदेश UTTAR PRADESH


H 791685



16 APR 2024

विक्रय-विलेख

भूमि का प्रकार	-	कृषि
गाटा सं०	-	678क
क्षेत्रफल	-	0.1250 का 4/5 भाग 0.1000 हे०
ग्राम/मोहल्ला	-	मंगपुरा
परगना	-	मुरादाबाद।
तहसील	-	मुरादाबाद।
जमपद	-	मुरादाबाद।



सम्पत्ति प्रभारी
मुरादाबाद विकास प्राधिकरण
मुरादाबाद

भारतीय गैर न्यायिक INDIA NON JUDICIAL

रु.
25000

पच्चीस हजार रुपये



Rs.
25000

TWENTY FIVE THOUSAND RUPEES

उत्तर प्रदेश UTTAR PRADESH

H 791686



16 APR 2024

विक्रय-विलेख

भूमि का प्रकार	-	कृषि
गाटा सं०	-	678क
क्षेत्रफल	-	0.1250 का 4/5 भाग 0.1000 हे०
ग्राम/मोहल्ला	-	मंगपुरा
परगना	-	मुरादाबाद।
तहसील	-	मुरादाबाद।
जनपद	-	मुरादाबाद।



सम्पत्ति प्रभारी
मुरादाबाद विकास प्राधिकरण
मुरादाबाद

भारतीय गैर न्यायिक INDIA NON JUDICIAL

रु.
25000

पच्चीस हजार रुपये

Rs.
25000

TWENTY FIVE THOUSAND RUPEES

भारत



INDIA

H 791687

उत्तर प्रदेश UTTAR PRADESH

उत्तर प्रदेश

कार्यालय मुख्य कोषाधिकारी 33
मुरादाबाद

मुख्य कोषाधिकारी
मुरादाबाद-1400

M
B
D

16 APR 2024

विक्रय-विलेख

भूमि का प्रकार	-	कृषि
गाटा सं०	-	678क
क्षेत्रफल	-	0.1250 का 4/5 भाग 0.1000 हे०
ग्राम/मोहल्ला	-	मंगपुरा
परगना	-	मुरादाबाद।
तहसील	-	मुरादाबाद।
जन्मपद	-	मुरादाबाद।

सम्पत्ति प्रभारी
मुरादाबाद विकास प्राधिकरण
मुरादाबाद



उत्तर प्रदेश UTTAR PRADESH

H 791688 H 791688

उत्तर प्रदेश

प्रमाणित मुख्य कोषाधिकारी
मुरादाबाद

M B D. M B D.

मुख्य कोषाधिकारी
मुरादाबाद-1400

कोषागार-1400

16 APR 2024

विक्रय-विलेख

भूमि का प्रकार	-	कृषि
गाटा सं०	-	678क
क्षेत्रफल	-	0.1250 का 4/5 भाग 0.1000 हे०
ग्राम/मोहल्ला	-	मंगपुरा
परगना	-	मुरादाबाद।
तहसील	-	मुरादाबाद।
जनपद	-	मुरादाबाद।

सम्पत्ति प्रभारी
मुरादाबाद विकास प्राधिकरण
मुरादाबाद

भारतीय गैर न्यायिक INDIA NON JUDICIAL

रु.
25000
पच्चीस हजार रुपये



Rs.
25000
TWENTY FIVE THOUSAND RUPEES

उत्तर प्रदेश UTTAR PRADESH

H 791689

उत्तर प्रदेश

कार्यालय मुख्य कोषाधिकारी
मुरादाबाद

मुख्य कोषाधिकारी
मुरादाबाद-1400

संविधानसूचक-1400

M B D

16 APR 2024

विक्रय-विलेख

भूमि का प्रकार	-	कृषि
गाटा सं०	-	678क
क्षेत्रफल	-	0.1250 का 4/5 भाग 0.1000 हे०
ग्राम/मोहल्ला	-	मंगपुरा
परगना	-	मुरादाबाद।
तहसील	-	मुरादाबाद।
जनपद	-	मुरादाबाद।



सम्पत्ति प्रभारी
मुरादाबाद विकास प्राधिकरण
मुरादाबाद

भारतीय गैर न्यायिक INDIA NON JUDICIAL

भारत

रु.
25000

पच्चीस हजार रुपये

Rs.
25000

TWENTY FIVE THOUSAND RUPEES



INDIA

उत्तर प्रदेश UTTAR PRADESH

H 791690

H 791690

उत्तर प्रदेश

M
B
D.

कीर्तिलाल मुख्य कोषाधिकारी
मुरादाबाद

मुख्य कोषाधिकारी
मुरादाबाद-1400

16 APR 2024

विक्रय-विलेख

भूमि का प्रकार	-	कृषि
गाटा सं०	-	678क
क्षेत्रफल	-	0.1250 का 4/5 भाग 0.1000 हे०
ग्राम/मोहल्ला	-	गंगपुरा
परगना	-	मुरादाबाद।
तहसील	-	मुरादाबाद।
जनपद	-	मुरादाबाद।



[Handwritten signature]

[Handwritten signature]
सम्पत्ति प्रभारी
मुरादाबाद विकास प्राधिकरण
मुरादाबाद

भारतीय गैर न्यायिक INDIA NON JUDICIAL

₹.20000

बीस हजार रुपये

TWENTY THOUSAND RUPEES

Rs.20000

भारत



INDIA

उत्तर प्रदेश UTTAR PRADESH

C 511499

C 511499

उत्तर प्रदेश

कार्यालय मुख्य कोषाधिकारी
मुरादाबाद

मुक्त कोषाधिकारी
मुरादाबाद-1400

कोषागार-1400

विवरण-विलेख

मि का प्रकार	-	कृषि
प्लॉट सं०	-	678क
क्षेत्रफल	-	0.1250 का 4/5 भाग 0.1000 हे०
ग्राम/मोहल्ला	-	मंगूपुरा
परगना	-	मुरादाबाद।
तहसील	-	मुरादाबाद।
जनपद	-	मुरादाबाद।

16 APR 2024



सम्पत्ति प्रभारी
मुरादाबाद विकास प्राधिकरण
मुरादाबाद



उत्तर प्रदेश UTTAR PRADESH

AL 510275

विक्रय-विलेख

भूमि का प्रकार	-	कृषि
गाटा सं०	-	678क
क्षेत्रफल	-	0.1250 कां 4/5 भाग 0.1000 हे०
ग्राम/मोहल्ला	-	मंगपुरा
परगना	-	मुरादाबाद।
तहसील	-	मुरादाबाद।
जनपद	-	मुरादाबाद।



सम्पत्ति प्रभारी
मुरादाबाद विकास प्राधिकरण
मुरादाबाद




उत्तर प्रदेश UTTAR PRADESH

AL 510276

विक्रय-विलेख

भूमि का प्रकार	-	कृषि
गाटा सं०	-	678क
क्षेत्रफल	-	0.1250 का 4/5 भाग 0.1000 हे०
ग्राम/मोहल्ला	-	मंगपुरा
परगना	-	मुरादाबाद।
तहसील	-	मुरादाबाद।
जनपद	-	मुरादाबाद।



सम्पत्ति प्रभारी
मुरादाबाद विकास प्राधिकरण
मुरादाबाद



उत्तर प्रदेश UTTAR PRADESH

AL 510277

विक्रय-विलेख

भूमि का प्रकार	—	कृषि
गाटा सं०	—	678क
क्षेत्रफल	—	0.1250 का 4/5 भाग 0.1000 हे०
ग्राम/मोहल्ला	—	मंगपुरा
परगना	—	मुरादाबाद।
तहसील	—	मुरादाबाद।
जनपद	—	मुरादाबाद।



सम्पत्ति प्रभारी
मुरादाबाद विकास प्राधिकरण
मुरादाबाद



उत्तर प्रदेश UTTAR PRADESH

AL 510278

विक्रय-विलेख

भूमि का प्रकार	-	कृषि
गाटा सं०	-	678क
क्षेत्रफल	-	0.1250 का 4/5 भाग 0.1000 हे०
ग्राम/मोहल्ला	-	मंगपुरा
परगना	-	मुरादाबाद।
तहसील	-	मुरादाबाद।
जनपद	-	मुरादाबाद।



सम्पत्ति प्रभारी
मुरादाबाद विकास प्राधिकरण
मुरादाबाद



उत्तर प्रदेश UTTAR PRADESH

AL 510279

विक्रय-विलेख

भूमि का प्रकार	-	कृषि
गाटा सं०	-	878क
क्षेत्रफल	-	0.1250 का 4/5 भाग 0.1000 हे०
ग्राम/मोहल्ला	-	मंगपुरा
परगना	-	मुरादाबाद।
तहसील	-	मुरादाबाद।
जनपद	-	मुरादाबाद।

सम्पत्ति प्रभारी
मुरादाबाद विकास प्राधिकरण
मुरादाबाद




उत्तर प्रदेश UTTAR PRADESH

AL 510280

विक्रय-विलेख

भूमि का प्रकार	-	कृषि
गाटा सं०	-	678क
क्षेत्रफल	-	0.1250 का 4/5 भाग 0.1000 हे०
ग्राम/मोहल्ला	-	मंगपुरा
परगना	-	मुरादाबाद।
तहसील	-	मुरादाबाद।
जनपद	-	मुरादाबाद।



सम्पत्ति प्रभारी
मुरादाबाद विकास प्राधिकरण
मुरादाबाद



उत्तर प्रदेश UTTAR PRADESH

AL 510281

विक्रय-विलेख

भूमि का प्रकार	-	कृषि
गाटा सं०	-	678क
क्षेत्रफल	-	0.1250 का 4/5 भाग 0.1000 हे०
ग्राम/मोहल्ला	-	मंगपुरा
परगना	-	मुरादाबाद।
तहसील	-	मुरादाबाद।
जनपद	-	मुरादाबाद।



संपत्ति प्रभारी
मुरादाबाद विकास प्राधिकरण
मुरादाबाद

16 APR 2024



को एक किताब 2500000
धनराशि 500 कुल धनराशि

श्री Moradabad Development Authority

तो कोषागार मुरादाबाद से विक्रय किया | Moradabad

आवेदन सं०: 202400719015860

मुख्य सचिव
कोषागार मुरादाबाद
16 APR 2024

विक्रय पत्र

वही सं०: 1

रजिस्ट्रेशन सं०: 5359

वर्ष: 2024

प्रतिफल- 8910000 स्टाम्प शुल्क- 623700 बाजारी मूल्य- 8910000 पंजीकरण शुल्क - 89100 प्रतिनिधिकरण शुल्क - 160 योग: 89260

श्री मुरादाबाद विकास प्राधिकरण द्वारा
प्र० सं० राजीव रतन प्रताप सिंह अधिकृत पदाधिकारी/ प्रतिनिधि,
पुत्र श्री राजेन्द्र सिंह
व्यवसाय: अन्य
निवासी: मु०वि०प्रा० मुरा०

[Handwritten signature]



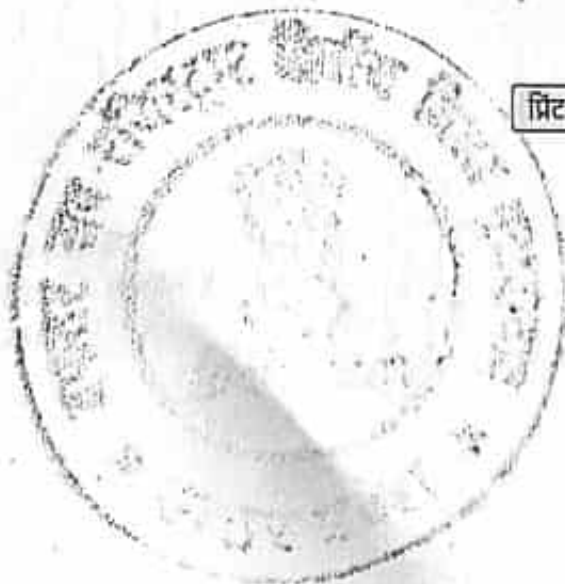
श्री, मुरादाबाद विकास प्राधिकरण द्वारा
ने यह लेखपत्र इस कार्यालय में दिनांक
23/04/2024 एवं 05:27:21 PM बजे
निबंधन हेतु पेश किया।

प्र० सं० राजीव रतन प्रताप सिंह अधिकृत
पदाधिकारी/ प्रतिनिधि

रजिस्ट्रीकरण अधिकारी के हस्ताक्षर

[Signature]
अशोक कुमार कठेरिया प्र०
उप निबंधक -सदर द्वितीय
मुरादाबाद
23/04/2024

श्वेता शर्मा सदर द्वितीय
निबंधक लिपिक
23/04/2024



प्रिंट करे




उत्तर प्रदेश UTTAR PRADESH

GR 217539

विक्रय-विलेख

भूमि का प्रकार
गाटा सं०
क्षेत्रफल
ग्राम/मोहल्ला
परगना
तहसील
जनपद

कृषि
678क
0.1250 का 4/5 भाग 0.1000 हे०
मंगपुरा
मुरादाबाद।
मुरादाबाद।
मुरादाबाद।



भग्यति प्रभारी
मुरादाबाद विकास प्राधिकरण
मुरादाबाद

16 APR 2024

जि. अ. नं. _____ को एक किलो 12500000
 नराशि 100 - कुल धनराशि _____
 श्री _____ Muradabad Development Authority
 को कोषागार मुरादाबाद से विक्रय पत्र Muradabad

श्वेता शर्मा सदर दितीय
 निबंधक लिपिक मुरादाबाद
 23/04/2024



मुख्य सचिव
 कोषागार मुरादाबाद
 16 APR 2024

प्रिंट करे





उत्तर प्रदेश UTTAR PRADESH

GR 217540

साक्षी नम्बर 1 -

हस्ताक्षर

नाम श्री सुनील कुमार शर्मा

पदनाम - क्षेत्रीय लेखपाल, ग्राम मंगूपुरा, तहसील व जिला मुद्रादाबाद।

पिता का नाम - श्री सुरेश कुमार शर्मा



साक्षी नम्बर 2 -

हस्ताक्षर

नाम - श्री सीता राम

पदनाम - लेखपाल, मुद्रादाबाद विकास प्राधिकरण, मुद्रादाबाद।

पिता का नाम - श्री गोपाल सिंह



मुद्रादाबाद विकास
प्राधिकरण से अधिकृत
अधिकारी

गम्पान्ति प्रभारी

मुद्रादाबाद विकास प्राधिकरण
हस्ताक्षरकर्ता

हस्ताक्षर-विक्रेता



16 APR 2024

को एक विता
नराशि 100 - कुल धनराशि 12500000 -
श्री. Muradabad Development Auth., Muradabad

श्री को कोषागार मुरादाबाद से विक्रय किया।
आवेदन सं०: 202400719015860

मुख्य शोधिका
कोषागार मुरादाबाद

वही सं०: 16 APR 2024
राजिस्ट्रेशन सं०: 5359

वर्ष: 2024

निष्पादन लेखपत्र वाद सुनने व समझने मजमुन व प्राप्त धनराशि रु प्रतेखानुसार उक्त विक्रेता: 1

श्री मैसर्स सालार ओवरसीज के द्वारा प्रोपराईटर हाफिज मोहम्मद मुस्लिम, पुत्र श्री कुदरतउल्ला

निवासी: मुफती टोला मुरा०

व्यवसाय: अन्य

क्रेता: 1



श्री मुरादाबाद विकास प्राधिकरण के द्वारा प्र० सं० राजीव रतन प्रताप सिंह, पुत्र श्री राजेन्द्र सिंह

निवासी: मु०वि०प्रा० मुरा०

व्यवसाय: अन्य



ने निष्पादन स्वीकार किया। जिनकी पहचान पहचानकर्ता: 1

श्री सुनील कुमार शर्मा, पुत्र श्री सुरेश कुमार शर्मा

निवासी: मंगपुरा तह० व जिला मुरा०

व्यवसाय: अन्य

पहचानकर्ता: 2



श्री श्रीवाराम, पुत्र श्री गोपाल सिंह

निवासी: मु०वि०प्रा० मुरा०

व्यवसाय: अन्य



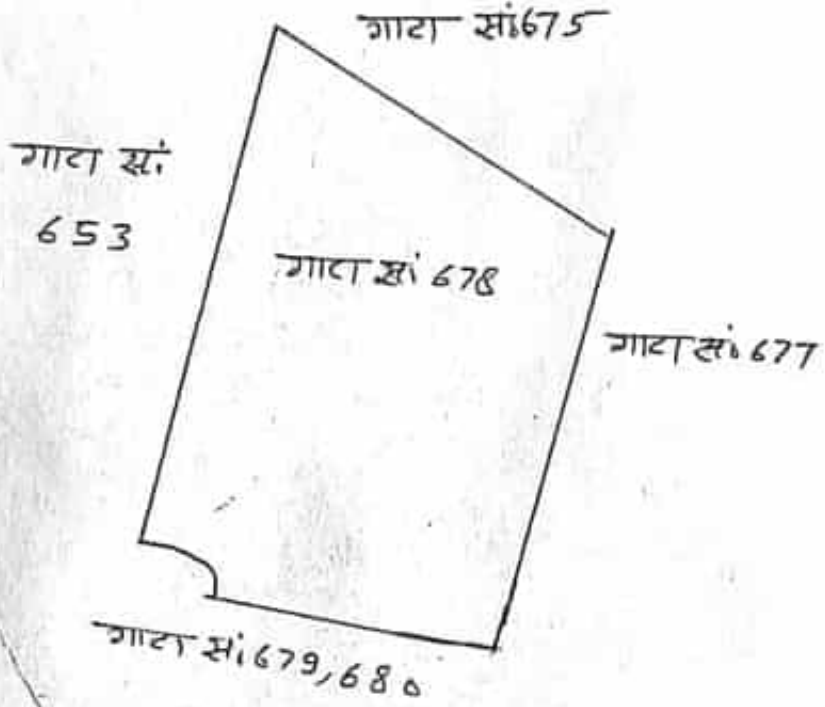
नेकी। प्रत्यक्षतः भद्र साक्षियों के निधान अंगठे नियमानुसार लिए गए हैं।
टिप्पणी:


राजिस्ट्रीकरण अधिकारी के हस्ताक्षर


शैलेन्द्र कुमार कठेरिया प्र०
उप निबंधक : सदर द्वितीय
मुरादाबाद
23/04/2024


नजरी नक्शा

ग्राम-मंगूपुरा तहसील व जिला मुरादाबाद स्थित गाटा सं०-678क कुल रकबा
0.1250 का 4/5 भाग 0.1000 हैक्टे० ।




(सीताराम)
लेखपाल,
मु०वि०प्रा०, मुरादाबाद


(महमूद हसन)
लेखपाल,
मु०वि०प्रा०, मुरादाबाद


(राजपाल सिंह)
लेखपाल
मु०वि०प्रा०, मुरादाबाद


(विरेन्द्र सिंह)
राजस्व निरीक्षक,
मु०वि०प्रा०, मुरादाबाद




सम्पत्ति प्रभारी
मुरादाबाद विकास प्राधिकरण
मुरादाबाद

आवेदन सं०: 202400719015860

बही संख्या 1 जिल्द संख्या 15030 के पृष्ठ 283 से 352 तक क्रमांक 5359 पर दिनांक 23/04/2024 को रजिस्ट्रीकृत किया गया।

रजिस्ट्रीकरण अधिकारी के हस्ताक्षर


अनिल कुमार कठेरिया प्र०
उप निबंधक : सदर द्वितीय
भुरादाबाद
23/04/2024

प्रिंट करे



प्रस्तुतकर्ता अथवा प्राप्ति द्वारा रखा जाने वाला

उपचिह्नक नंबर द्वितीय मुरादाबाद क्रम 2024265010635

अपेक्षित संख्या : 202400719015864

लेख या प्राप्ति पर प्रस्तुत करने का दिनांक 2024-04-23 00:00:00

प्रस्तुतकर्ता या प्राप्ति का नाम राजीव रत्न इलाप सिंह

लेख का प्रकार विभूषण पर

प्रतिफल की धारणा 10821030 / 10822000.00

1. रजिस्ट्रीकरण शुल्क 108220
2. प्रतिनिधिकरण शुल्क 400
3. निर्माण या तलाश शुल्क
4. मुज्जार के अधिप्राप्ति करण लिए शुल्क
5. कमीशन शुल्क
6. विविध
7. यादिक अला

1 से 6 तक का योग 108620

शुल्क वसूल करने का दिनांक 2024-04-23 00:00:00

दिनांक जब लेख प्रतिनिधि या तलाश

प्रमाण पर वापस करने का लिए तैयार होगा 2024-04-23 00:00:00 उप

रजिस्ट्रीकरण अधिकारी के हस्ताक्षर

निबन्धक द्वितीय
मुरादाबाद

5354/24

5354/24



उत्तर प्रदेश UTTAR PRADESH

H 792092

H 792092



:- बयनामा :-

मुरादाबाद विकास प्राधिकरण द्वारा किसानों/मू-स्वामियों से आपसी सहमति/समझौते से भूमि क्रय हेतु विक्रय विलेख:-

गाटा सं० 678क, 679, 681 एवं 682	-	रु०-297 लाख (प्रति हे०)
जिलाधिकारी द्वारा निर्धारित सर्किल दर सूची के	-	
पृष्ठ सं० 42 कोड सं० 1024 कॉलम सं० 15 पर अंकित दर	-	
जिलाधिकारी की अध्यक्षता में गठित समिति द्वारा निर्धारित	-	
दर सर्किल रेट का 03 गुना	-	रु०-891 लाख (प्रति हे०)
विक्रय हेतु प्रस्तावित भूमि का मूल्य	-	रु०-891 लाख (प्रति हे०)
विक्रय मूल्य (भूमि + परिसम्पत्ति का मूल्य)	-	रु०-891 लाख (प्रति हे०)
स्टाम्प शुल्क	-	रु०-5,28,275/-
निबन्धन शुल्क	-	रु०-75,469/-



Handwritten signature and stamp of the Chief District Officer, Muradabad.



सम्यंता प्रभारी
मुरादाबाद विकास प्राधिकरण
मुरादाबाद

16 APR 2024

आज दिनांक..... को एक कितना
धनराशि 250000 - कुल धनराशि 1,25,00,000 -

श्री..... Moradabad Development Authority
को कोषागार मुरादाबाद से विक्रय किया। Moradabad

मुख्य सेक्रेट्रिया
कोषागार मुरादाबाद



SECRET -





उत्तर प्रदेश UTTAR PRADESH

H 792093

H 792093

उत्तर प्रदेश

M
B
D

कायालया मुख्य कार्याधिकारी
मुरादाबाद

मुख्य कार्याधिकारी
मुरादाबाद - 142001

करीबाना 1-4

गाटा सं० 683	-	रु०-451 लाख (प्रति हे०)
जिलाधिकारी द्वारा निर्धारित सर्किल दर सूची के	-	
पृष्ठ सं० 42 कोड सं० 1024 कॉलम सं० 09 पर अंकित दर	-	
जिलाधिकारी की अध्यक्षता में गठित समिति द्वारा निर्धारित	-	
दर सर्किल रेट का 03 गुना	-	रु०-1353 लाख (प्रति हे०)
विक्रय हेतु प्रस्तावित भूमि का मूल्य	-	रु०-1353 लाख (प्रति हे०)
विक्रय मूल्य (भूमि + परिसम्पत्ति का मूल्य)	-	रु०-1353 लाख (प्रति हे०)
स्टाम्प शुल्क	-	रु०-2,29,198/-
निबन्धन शुल्क	-	रु०-32,743/-
कुल स्टाम्प शुल्क	-	रु०-7,57,590/-
कुल निबन्धन शुल्क	-	रु०-1,08,212/-


H. Qureshi


सम्पत्ति प्रभारी
मुरादाबाद विकास प्राधिकरण
मुरादाबाद

00025

16 APR 2024

आज दिनांक _____ को एक किता
धनराशि ₹ 5000 कुल धनराशि ₹ 500000 -

श्री _____ Moradabad Development Authority
को कोषागार मुरादाबाद से विक्रय किया। Moradabad

मुख्य रोकड़िया
कोषागार मुरादाबाद

00025 H





उत्तर प्रदेश UTTAR PRADESH

H 792094

H 792094



भूमि का प्रकार
गाटा सं०

क्षेत्रफल गाटा सं० 678क

क्षेत्रफल गाटा सं० 679

क्षेत्रफल गाटा सं० 681

क्षेत्रफल गाटा सं० 682

गाटा सं० 678क, 679, 681

एवं 682 का कुल क्षेत्रफल

क्षेत्रफल गाटा सं० 683

ग्राम/मोहल्ला

परगना

तहसील

जनपद

विक्रय-विलेख

- कृषि
- 678क, 679, 681 एवं 682
- 0.1250 हे० का 1/5 भाग 0.0250 हे०
- 0.1335 (Rounded Off 0.1340) का 1/5 भाग 0.0267 हे० (Rounded Off 0.0268)
- 0.0849 (Rounded Off 0.0850) का 1/5 भाग 0.0169 हे० (Rounded Off 0.0170)
- 0.0809 (Rounded Off 0.0810) का 1/5 भाग 0.0161 हे० (Rounded Off 0.0162)
- 0.0847 हे०
- 0.1210 हे० का 1/5 भाग 0.0242 हे०
- मंगपुरा
- मुरादाबाद।
- मुरादाबाद।
- मुरादाबाद।



Handwritten signature

सम्पत्ति प्रभारी
मुरादाबाद विकास प्राधिकरण
मुरादाबाद

000005

16 APR 2024

अज दिनांक _____ को एक किता
धनराशि 25000 कुल धनराशि 12500000

श्री _____
को कोषागार मुरादाबाद से विक्रय किया।
Moradabad Development Authority
Moradabad

मुख्य रोकड़िया
कोषागार मुरादाबाद

MORADABAD





उत्तर प्रदेश UTTAR PRADESH

H 792095

H 792095



विक्रेता (प्रथम पक्ष) का विवरण :-


क्र.	विक्रेतागण का नाम	पिता/पति का नाम	निवासी	आधार कार्ड संख्या	पैन कार्ड संख्या	मोबाईल नं०
1	श्री मोहम्मद मोमीन पुत्र श्री हाफिज मोहम्मद मुस्लिम, निवासी-मुफ्ती टोला, अशरफी हाउस, मुरादाबाद।	श्री हाफिज मोहम्मद मुस्लिम	मुफ्ती टोला, अशरफी हाऊस मुरादाबाद, उ०प्र०	507704803339	ILTPS4849R	9760793023

क्रेता का विवरण:-

मुरादाबाद विकास प्राधिकरण, मुरादाबाद (एम०डी०ए०)-द्वितीय पक्ष

पैन कार्ड संख्या :- AAJFM7731M
 द्वारा :- राजीव रतन प्रताप सिंह
 पदनाम :- प्रभारी सम्पत्ति
 विभाग :- मुरादाबाद विकास प्राधिकरण, मुरादाबाद।
 जनपद :- मुरादाबाद।
 मोबाईल नं० :- 9711309013
 आधार कार्ड सं० :- 619531182969




 सम्पत्ति प्रभारी
 मुरादाबाद विकास प्राधिकरण
 मुरादाबाद

DOORS

16 APR 2024

आज दिनांक _____ को एक किला
घनराशि 25000 कुल घनराशि 12500000 -
श्री _____ Moradabad Development Authority
को कोषागार मुरादाबाद से विक्रय किया। Moradabad



मुख्य रोकड़िया
कोषागार मुरादाबाद

DOORS H



भारतीय गैर न्यायिक INDIA NON JUDICIAL

रु.
25000

पच्चीस हजार रुपये

Rs.
25000

TWENTY FIVE THOUSAND RUPEES

INDIA

उत्तर प्रदेश UTTAR PRADESH

H 792095

H 792096

विक्रीत सम्पत्ति का विवरण

क्र.सं.	विक्रीत सम्पत्ति का नाम	गाटा संख्या	कुल क्षेत्र (हे० में)	कुल क्षेत्र में से विक्रय हेतु प्रस्तावित क्षेत्र	विक्रय हेतु प्रस्तावित क्षेत्र में अंश	हिरसे के अनुसार विक्रीत क्षेत्र (हे० में)	भू-राजस्व	
1	2	3	4	5	6	7	8	
1.	श्री मौहम्मद मोमीन पुत्र श्री हाफिज मौहम्मद मुस्लिम, निवासी-मुफती टोला, अशरफी हाउस, मुसादाबाद।	श्री हाफिज मौहम्मद मुस्लिम	678क	0.1250	1/5 भाग 0.0250 हे०	1/5 भाग 0.0250 हे०	1/5 भाग 0.0250 हे०	रु० 2.17
			679	0.1335 (Rounded Off 0.1340)	1/5 भाग 0.0267 (Rounded Off 0.0268)	1/5 भाग 0.0267 (Rounded Off 0.0268)	1/5 भाग 0.0267 (Rounded Off 0.0268)	4.00
			681	0.0849 (Rounded Off 0.0850)	1/5 भाग 0.0169 (Rounded Off 0.0170)	1/5 भाग 0.0169 (Rounded Off 0.0170)	1/5 भाग 0.0169 (Rounded Off 0.0170)	2.50
			682	0.0809 (Rounded Off 0.0810)	1/5 भाग 0.0161 (Rounded Off 0.0162)	1/5 भाग 0.0161 (Rounded Off 0.0162)	1/5 भाग 0.0161 (Rounded Off 0.0162)	2.14
			683	0.1210	1/5 भाग 0.0242	1/5 भाग 0.0242	1/5 भाग 0.0242 हे०	3.50

Moum


मुरादाबाद विकास प्राधिकरण
मुरादाबाद

15 APR 2024

अज दिनक _____ को एक किता
धनराशि ~~25000~~ कुल धनराशि 12500000 -
श्री _____ Maradabad Development Authority
को कोषागार मुरादाबाद से विक्रय किया। Morsadabad.

मुख्य सेक्रेट्रिया
कोषागार मुरादाबाद

680587 H





उत्तर प्रदेश UTTAR PRADESH

H 792097

H 792097

संख्या १५५५५

कार्यालय मुख्य कोषाधिकारी
मुसदाबाद

मुख्य कोषाधिकारी
मुसदाबाद

कोषागार

			है०	है०		
हिस्से के अनुसार कुल विक्रीत क्षेत्रफल (है० में)					0.1089	
					है०	


Y. Qureshi

संयोजित प्रभारि
मुसदाबाद विकास प्राधिकरण
मुसदाबाद

16 APR 2024

00085

अज दिनांक _____ को एक किला
धनराशि 25000 कुल धनराशि 12500000
श्री _____
को कोषागार मुरादाबाद से विक्रय किया। Moradabad
Moradabad Development Authority
Moradabad

मुख्य रेजिडेंट
कोषागार मुरादाबाद

M 15087





उत्तर प्रदेश UTTAR PRADESH

H 792085

H 792086



कुल प्रस्तावित क्षेत्रफल (1) गाटा सं० 678क, कुल क्षेत्रफल 0.1250 हे० का 1/5 भाग 0.0250 हे० (2) गाटा सं० 679, कुल क्षेत्रफल 0.1335 (Rounded Off 0.1340) का 1/5 भाग 0.0267 हे० (Rounded Off 0.0268) (3) गाटा सं० 681, कुल क्षेत्रफल 0.0849 (Rounded Off 0.0850) का 1/5 भाग 0.0169 हे० (Rounded Off 0.0170) (4) गाटा सं० 682, कुल क्षेत्रफल 0.0809 (Rounded Off 0.0810) का 1/5 भाग 0.0161 हे० (Rounded Off 0.0162) (5) गाटा सं० 683, कुल क्षेत्रफल 0.1210 हे० का 1/5 भाग 0.0242 हे० विक्रेतागण का पूर्ण भाग है।

सड़क की स्थिति - गाटा सं० 678क, 679, 681 एवं 682 सड़क पर स्थित नहीं है।
 सड़क की स्थिति - गाटा सं० 683 चकमार्ग/पक्की सड़क पर स्थित है।
 परिसम्पत्ति - शून्य

7

सत्यप्रिया
 मुरादाबाद विकास प्राधिकरण
 मुरादाबाद 7

16 APR 2024

अज दिनांक _____ को एक कित्ता
धनराशि 25000 - कुल धनराशि 12500000 -

श्री _____ Moradabad Development Authority
को कोषागार मुरादाबाद से विक्रय किया। Moradabad

मुख्य रोकड़िया
कोषागार मुरादाबाद



भारत H





उत्तर प्रदेश UTTAR PRADESH

H 792087

H 792087



विक्रीत सम्पत्ति की चौहद्दी :-

क्रमांक	गाटा संख्या	पूरब	पश्चिम	उत्तर	दक्षिण
1.	678क	गाटा सं०-675 एवं 677	गाटा सं०-653, 679 एवं 680	गाटा सं०-653 एवं 675	गाटा सं०-677, 679 एवं 680
2.	679	गाटा सं०-678, 680	गाटा सं०-642	गाटा सं०-653, 678	गाटा सं०-680
3.	681	गाटा सं०-680	गाटा सं०-642	गाटा सं०-680	गाटा सं०-682
4.	682	गाटा सं०-680	गाटा सं०-683	गाटा सं०-681, 642	गाटा सं०-684
5.	683	गाटा सं०-682	गाटा सं०-धकमार्ग / पव की सड़क	गाटा सं०-642	गाटा सं०-684



Handwritten signature

सम्पत्ति प्रभारी
मुरादाबाद विकास प्राधिकरण
मुरादाबाद

00005

16 APR 2024



अज दिनांक _____ को एक बिदा
धनराशि 2500000 - कुल धनराशि 19500000 -
श्री _____ Moradabad Development Authority
को कोषागार मुरादाबाद से विक्रय किया। Moradabad

मुख्य अधिकारी
कोषागार मुरादाबाद

780925 H





उत्तर प्रदेश UTTAR PRADESH

H 792088

H 792088

उत्तर प्रदेश

कार्यालय मुख्य अधीकारि
मुरादाबाद

मुख्य अधीकारि
मुरादाबाद-1400

कोषागार-1

विक्रय मूल्य का भुगतान:-

गाटा सं० 678क, 679, 681, 682 एवं 683 के कुल विक्रीत भूमि का कुल विक्रय मूल्य
रु०-1,08,21,030/- (एक करोड़ आठ लाख इक्कीस हजार तीस रुपये मात्र) में से 1 प्रतिशत
टीडीएस की कटौती उपरान्त विक्रेतागण को भुगतान की जाने वाली धनराशि का विवरण:-

क्र 0 सं 0	विक्रेतागण का नाम	पिता/पति का नाम	पता	बैंक का नाम	चैक संख्या	चैक का दिनांक	भुगतान राशि
1	श्री मोहम्मद मोमीन पुत्र श्री हाफिज मोहम्मद मुस्लिम, निवासी-मुफ्ती टोला, अशरफी हाउस, मुरादाबाद।	श्री हाफिज मोहम्मद मुस्लिम	मुफ्ती टोला, अशरफी हाउस मुरादाबाद 30प्र०	केनरा बैंक, एम.डी.ए. आफिस शाखा, दिल्ली रोड, मुरादाबाद	292582 292557 292558 292560 292545	15.04.2024 15.04.2024 15.04.2024 15.04.2024 10.04.2024	22,05,225 /- 23,55,180 /- 14,90,732 /- 14,20,164 /- 32,41,517 /- योग रु० 1,07,12,818 /-



Handwritten signature

सम्पत्ति प्रभारी
मुरादाबाद विकास प्राधिकरण
मुरादाबाद

16 APR 2024

अज दिनांक.....को एक कित्त
धनराशि.....25000 कुल धनराशि 12500000
श्री.....
को कोषागार मुरादाबाद से विक्रय किया।
Moradabad Development Authority
Moradabad

मुख्य रोडिया
कोषागार मुरादाबाद



११०३३५ H





उत्तर प्रदेश UTTAR PRADESH

H 792089

H 792089



M गाटा सं० 678क, 679, 681, 682 एवं 683 विक्रीत भूमि विक्रेता को पंजीकृत बयनामा के अधीन पर प्राप्त हुई है, जो कार्यालय उपनिबन्धक सदर मुरादाबाद के बही संख्या-01 जिल्द संख्या 3432 पृष्ठ संख्या 01 से 25 क्रमांक 5718 दिनांक 19.06.2001 को पंजीकृत है। विक्रेतागण अनुसूचित जाति/जनजाति के सदस्य नहीं है। विक्रीत भूमि ना तो किसी को विक्रय अनुबन्ध किया गया है और न ही किसी को हस्तांतरित की गयी है और ना ही किसी बैंक या सरकारी कार्यालय अथवा किसी व्यक्ति को बन्धक की गयी है। विक्रीत भूमि हर प्रकार से रहन व वय व हिबा, ऋण भार, कुर्की, जमानत, बन्धक, दीवानी या राजस्व वाद आदि से मुक्त है, जिसमें किसी अन्य व्यक्ति की भागीदारी नहीं है और ना ही किसी अन्य के पक्ष में विक्रय बयनामा किया गया है, न ही कोई सरकारी भूमि निहित है। अर्थात् वारन्टी ऑफ टाईटिल प्रथम पक्ष का दायित्व है। उक्त आराजी को विक्रय करने का मुझ विक्रेता को पूर्ण मालिकाना हक हासिल है, जिसमें (1) गाटा सं० 678क, कुल क्षेत्रफल 0.1250 हे० का 1/5 भाग 0.0250 हे० (2) गाटा सं० 679, कुल क्षेत्रफल 0.1335 (Rounded Off 0.1340) का 1/5 भाग 0.0267 हे० (Rounded Off 0.0268) (3) गाटा सं० 681, कुल क्षेत्रफल 0.0849 (Rounded Off 0.0850) का 1/5 भाग 0.0169 हे० (Rounded Off 0.0170) (4) गाटा सं० 682, कुल क्षेत्रफल 0.0809 (Rounded Off 0.0810) का 1/5 भाग 0.0161 हे० (Rounded Off 0.0162) (5) गाटा सं० 683, कुल क्षेत्रफल 0.1210 का 1/5 भाग 0.0242 हे० भूमि ग्राम मंगूपुरा विक्रीत की जाती है।



Y. Prasad

रामानि प्रभासे
मुरादाबाद विकास प्राधिकरण
मुरादाबाद

16 APR 2024

अज दिनांक _____ सो एक फिता
धनराशि _____ कुल धनराशि 12500000 -
श्री _____ Moradabad Development Authority
को कोषागार मुरादाबाद से विक्रय किया Moradabad

मुख्य रोडिया
कोषागार मुरादाबाद



SECRET





उत्तर प्रदेश UTTAR PRADESH

H 792090

H 792090



M अब जरूरत खुद के उसी किता भूमिधरी आराजी को पूर्ण स्वामित्व एवं अधिकारों व दाखिली खारिजी सहित पूरे होशो हवास स्वस्थ चित से खूब सोच व समझकर बिना किसी दबाव नार्जायज किसी शख्स के मय सम्पूर्ण अधिकार सहित कुल मुवलिंग रू०-1,08,21,030/- (एक करोड़ आठ लाख इक्कीस हजार तीस रुपये मात्र) जिसके आधे मुवलिंग रू० 54,10,515/- (शब्दों में चौवन लाख दस हजार पांच सौ पंद्रह रुपये मात्र) होते हैं, बदस्त क्रेता मुरादाबाद विकास प्राधिकरण, मुरादाबाद के पक्ष में वय कामिल व फरोख्त कतई किया यानि एम०डी०ए० को बेच दिया और कुल जर समन हख तफसील जैल क्रेता मजकूर से जरिये चैक वसूल पाकर कब्जा व दखल मालिकाना विक्रीत संक्रमणीय भूमि पर आज की तारीख से बजाये अपने क्रेता मजकूर का कब्जा वाकई बखूफी कर दिया। अब मुझ विक्रेता व वारिसान विक्रेता का कोई हक व दावा विक्रीत आराजी पर नहीं रह गया है व विक्रय धनराशि क्रेता से बाकी ना रहा। विक्रेता विक्रीत भूमि के प्रतिफल के अतिरिक्त अन्य कोई प्रतिकर या लाभ का दावा किसी न्यायालय में प्रस्तुत नहीं करेगा।



Y. S. S.

सम्पत्ति प्रभारी
मुरादाबाद विकास प्राधिकरण 11
मुरादाबाद

16 APR 2024

आज दिनांक _____ को एक कित्ता
धनराशि _____ कुल धनराशि _____

श्री _____ को कोपागार मुरादाबाद से विक्रय किया।
Morsadabad Development Authority
Morsadabad

मुख्य रोकड़िया
कोपागार मुरादाबाद

ORDER N





उत्तर प्रदेश UTTAR PRADESH

H 792091 H 792091



अगर कोई शख्स दावा करे तो वह बिल्कुल नाजायज होवे और अगर विक्रीत आराजी वयशुदा पूर्ण अथवा उसका कोई अंश क्रेता के स्वामित्व व अधिकारों से निकल जावे या कब्जा ना मिले या अन्य किसी प्रकार से विवादित व भारग्रसित पायी जावे या कोई तथ्य छिपाया गया पाया जावे तो ऐसी तमाम सूरतों में क्रेता को यह अधिकार होगा कि वह कुल विक्रय मूल्य मय हर्जा व खर्चा विक्रेता व उसके वारिसानों तथा दीगर जायदाद चल व अचल से भू-राजस्व की भांति वसूल कर लेवे, जिसमें विक्रेता को कोई आपत्ति नहीं होगी। उपरोक्त विक्रीत भूमि से सम्बन्धित सारे हक व हकूक तथा स्वत्व, सारे अधिकार, विक्रेता ने क्रेता को अंतरित कर दिये हैं, अब क्रेता उपरोक्त भूमि का दाखिल खारिज सरकारी कागजों में अपने नाम दर्ज करा लेवे। विक्रेता को कोई आपत्ति नहीं होगी।

उपरोक्त भूमि किसी अन्य योजना के अन्तर्गत अधिग्रहीत नहीं है, उक्त भूखण्ड का, जिसका मुरादाबाद विकास प्राधिकरण के पक्ष में विक्रय विलेख निष्पादित किया जाना है, उसका स्वामित्व वर्तमान में विक्रेता में निहित है। विक्रीत भूमि के सम्बन्ध में किसी प्रकार का कोई वाद किसी भी न्यायालय में विचाराधीन नहीं है।

इस विक्रय पत्र के निष्पादन से मुझ विक्रेता की आजीविका, निवास स्थान व जीवनचर्या परिवर्तित नहीं हो रही है और न ही आजीविका, निवास स्थान व जीवनचर्या पर कोई प्रतिकूल प्रभाव पड़ रहा है। प्रस्तुत विक्रय विलेख विक्रेता द्वारा उपलब्ध कराये गये कागजात व उसके द्वारा बताये गये तथ्यों व आश्वासन के आधार पर तैयार किया गया है। विक्रेता द्वारा दिये गये अभिलेख/शपथ-पत्र गलत पाये जाते हैं तो उसकी समस्त जिम्मेदारी विक्रेता की है तथा पक्षकारों की पहचान उनके साक्षियों द्वारा की जा रही है।



M. Prasad

संज्ञांत प्रभाने
मुरादाबाद विकास प्राधिकरण
मुरादाबाद

16 APR 2024

अज दिनांक _____ को एक किता
धनराशि 500000 कुल धनराशि 12500000 -
श्री _____ Moradabad Development Authority
को कोषागार मुरादाबाद से विक्रय किया। Moradabad

मुख्य सेक्रेट्रिया
कोषागार मुरादाबाद



180587 H




15 APR 2024



आज दिनांक _____ को एक किता
धनराशि _____ कुल धनराशि 1250000/-
श्री _____ Moradabad Development Authority
को कोषागार मुरादाबाद से विक्रय किया। Moradabad

मुख्य सचिव
कोषागार मुरादाबाद

REGD. H






उत्तर प्रदेश UTTAR PRADESH

H 792099

H 792099



भूमि का प्रकार
गाटा सं०
क्षेत्रफल गाटा सं० 678क
क्षेत्रफल गाटा सं० 679

क्षेत्रफल गाटा सं० 681

क्षेत्रफल गाटा सं० 682

गाटा सं० 678क, 679, 681

एवं 682 का कुल क्षेत्रफल

क्षेत्रफल गाटा सं० 683

ग्राम/मोहल्ला

परगना

तहसील

जनपद

विक्रय-विलेख

- कृषि
- 678क, 679, 681 एवं 682
- 0.1250 हे० का 1/5 भाग 0.0250 हे०
- 0.1335 (Rounded Off 0.1340) का 1/5 भाग 0.0267 हे० (Rounded Off 0.0268)
- 0.0849 (Rounded Off 0.0850) का 1/5 भाग 0.0169 हे० (Rounded Off 0.0170)
- 0.0809 (Rounded Off 0.0810) का 1/5 भाग 0.0161 हे० (Rounded Off 0.0162)
- 0.0847 हे०
- 0.1210 हे० का 1/5 भाग 0.0242 हे०
- मंगपुरा
- मुरादाबाद।
- मुरादाबाद।
- मुरादाबाद।



Signature

सचिव प्रभारी
मुरादाबाद विकास प्राधिकरण
मुरादाबाद



उत्तर प्रदेश UTTAR PRADESH

H 792100

H 792100



विक्रय-विलेख

भूमि का प्रकार	- कृषि
गाटा सं०	- 678क, 679, 681 एवं 682
क्षेत्रफल गाटा सं० 678क	- 0.1250 हे० का 1/5 भाग 0.0250 हे०
क्षेत्रफल गाटा सं० 679	- 0.1335 (Rounded Off 0.1340) का 1/5 भाग 0.0267 हे० (Rounded Off 0.0268)
क्षेत्रफल गाटा सं० 681	- 0.0849 (Rounded Off 0.0850) का 1/5 भाग 0.0169 हे० (Rounded Off 0.0170)
क्षेत्रफल गाटा सं० 682	- 0.0809 (Rounded Off 0.0810) का 1/5 भाग 0.0161 हे० (Rounded Off 0.0162)
गाटा सं० 678क, 679, 681 एवं 682 का कुल क्षेत्रफल	- 0.0847 हे०
क्षेत्रफल गाटा सं० 683	- 0.1210 हे० का 1/5 भाग 0.0242 हे०
ग्राम/मोहल्ला	- मंगपुरा
परगना	- मुरादाबाद।
तहसील	- मुरादाबाद।
जनपद	- मुरादाबाद।



Signature

सहायक प्रभारी
मुरादाबाद विकास प्राधिकरण
मुरादाबाद

16 APR 2024

000215

अज दिनक _____ को एक किता
धनराशि १५७७ कुल धनराशि १२५००००
श्री _____ Moradabad Development Authority
को कोषागार मुरादाबाद से विक्रय किया। Moradabad

मुख्य सेक्रेट्रिया
कोषागार मुरादाबाद

001295 H





उत्तर प्रदेश UTTAR PRADESH

H 792101

H 792101



भूमि का प्रकार
गाटा सं०

क्षेत्रफल गाटा सं० 678क
क्षेत्रफल गाटा सं० 679

क्षेत्रफल गाटा सं० 681

क्षेत्रफल गाटा सं० 682

गाटा सं० 678क, 679, 681

एवं 682 का कुल क्षेत्रफल

क्षेत्रफल गाटा सं० 683

ग्राम/मोहल्ला

परगना

तहसील

जनपद

विक्रय-विलेख

- कृषि
- 678क, 679, 681 एवं 682
- 0.1250 हे० का 1/5 भाग 0.0250 हे०
- 0.1335 (Rounded Off 0.1340) का 1/5 भाग 0.0267 हे० (Rounded Off 0.0268)
- 0.0849 (Rounded Off 0.0850) का 1/5 भाग 0.0169 हे० (Rounded Off 0.0170)
- 0.0809 (Rounded Off 0.0810) का 1/5 भाग 0.0161 हे० (Rounded Off 0.0162)
- 0.0847 हे०
- 0.1210 हे० का 1/5 भाग 0.0242 हे०
- मंगपुरा
- मुरादाबाद।
- मुरादाबाद।
- मुरादाबाद।



(Handwritten signature)

(Handwritten signature)
सम्पत्ति प्रभारी
मुरादाबाद विकास प्राधिकरण
मुरादाबाद



उत्तर प्रदेश UTTAR PRADESH

H 791420

H 791420



23 MAR 2024

विक्रय-विलेख

भूमि का प्रकार	- कृषि
गाटा सं०	- 678क, 679, 681 एवं 682
क्षेत्रफल गाटा सं० 678क	- 0.1250 हे० का 1/5 भाग 0.0250 हे०
क्षेत्रफल गाटा सं० 679	- 0.1335 (Rounded Off 0.1340) का 1/5 भाग 0.0267 हे० (Rounded Off 0.0268)
क्षेत्रफल गाटा सं० 681	- 0.0849 (Rounded Off 0.0850) का 1/5 भाग 0.0169 हे० (Rounded Off 0.0170)
क्षेत्रफल गाटा सं० 682	- 0.0809 (Rounded Off 0.0810) का 1/5 भाग 0.0161 हे० (Rounded Off 0.0162)
गाटा सं० 678क, 679, 681 एवं 682 का कुल क्षेत्रफल	- 0.0847 हे०
क्षेत्रफल गाटा सं० 683	- 0.1210 हे० का 1/5 भाग 0.0242 हे०
ग्राम/मोहल्ला	- मंगपुरा
परगना	- मुरादाबाद।
तहसील	- मुरादाबाद।
जनपद	- मुरादाबाद।



[Handwritten signature]

मुख्य कोषाधिकारी
मुरादाबाद

00000

दिनांक 23 MAR 2024 को एक फिल्टर
घनराशि 25000 - कुल घनराशि 229200 -
श्री. Moradabad Development Authority
को कोषागार मुरादाबाद से बिल्ट किया।



मुख्य रोकड़िया
कोषागार मुरादाबाद

23 MAR 2024



00000





उत्तर प्रदेश UTTAR PRADESH

H 791421

H 791421



23 MAR 2024

विक्रय-विलेख

भूमि का प्रकार	- कृषि
गाटा सं०	- 678क, 679, 681 एवं 682
क्षेत्रफल गाटा सं० 678क	- 0.1250 हे० का 1/5 भाग 0.0250 हे०
क्षेत्रफल गाटा सं० 679	- 0.1335 (Rounded Off 0.1340) का 1/5 भाग 0.0267 हे० (Rounded Off 0.0268)
क्षेत्रफल गाटा सं० 681	- 0.0849 (Rounded Off 0.0850) का 1/5 भाग 0.0169 हे० (Rounded Off 0.0170)
क्षेत्रफल गाटा सं० 682	- 0.0809 (Rounded Off 0.0810) का 1/5 भाग 0.0161 हे० (Rounded Off 0.0162)
गाटा सं० 678क, 679, 681 एवं 682 का कुल क्षेत्रफल	- 0.0847 हे०
क्षेत्रफल गाटा सं० 683	- 0.1210 हे० का 1/5 भाग 0.0242 हे०
ग्राम/मोहल्ला	- मंगपुरा
परगना	- मुरादाबाद।
तहसील	- मुरादाबाद।
जनपद	- मुरादाबाद।



[Handwritten signature]

[Handwritten signature]
 मुरादाबाद विकास प्राधिकरण
 मुरादाबाद

ज. दिनांक 23 MAR 2024 को एक किता
नराशि 25000/- रु. नराशि 229 200 -
श्री. Moradabad Development Authority
ने कोषागार मुरादाबाद से किया।


मुख्य रोकड़िया
कोषागार मुरादाबाद
23 MAR 2024



PSB/MT/H





उत्तर प्रदेश UTTAR PRADESH

H 791422

H 791422



23 MAR 2024

M
B
D.
भूमि का प्रकार
गाटा सं०
क्षेत्रफल गाटा सं० 678क
क्षेत्रफल गाटा सं० 679
क्षेत्रफल गाटा सं० 681
क्षेत्रफल गाटा सं० 682
गाटा सं० 678क, 679, 681
एवं 682 का कुल क्षेत्रफल
क्षेत्रफल गाटा सं० 683
ग्राम/मोहल्ला
परगना
तहसील
जनपद

विक्रय-विलेख

- कृषि
- 678क, 679, 681 एवं 682
- 0.1250 हे० का 1/5 भाग 0.0250 हे०
- 0.1335 (Rounded Off 0.1340) का 1/5 भाग 0.0267 हे० (Rounded Off 0.0268)
- 0.0849 (Rounded Off 0.0850) का 1/5 भाग 0.0169 हे० (Rounded Off 0.0170)
- 0.0809 (Rounded Off 0.0810) का 1/5 भाग 0.0161 हे० (Rounded Off 0.0162)
- 0.0847 हे०
- 0.1210 हे० का 1/5 भाग 0.0242 हे०
- मंगपुरा
- मुरादाबाद।
- मुरादाबाद।
- मुरादाबाद।

Y. Quin

सत्यदेवि प्रभारी
मुरादाबाद विकास प्राधिकरण
मुरादाबाद

23 MAR 2024

ज. दिनांक को एक कित्ता
निराशि 25000- कुल धनराशि 229200-

पी. Moradabad Development Authority
को कोषागार मुरादाबाद से विक्रय किया।
Moradabad


मुख्य रोकड़िया
कोषागार मुरादाबाद
23 MAR 2024



SECRET





उत्तर प्रदेश UTTAR PRADESH

H 791423

H 791423



23 MAR 2024

विक्रय-विलेख

भूमि का प्रकार	- कृषि
गाटा सं०	- 678क, 679, 681 एवं 682
क्षेत्रफल गाटा सं० 678क	- 0.1250 हे० का 1/5 भाग 0.0250 हे०
क्षेत्रफल गाटा सं० 679	- 0.1335 (Rounded Off 0.1340) का 1/5 भाग 0.0267 हे० (Rounded Off 0.0268)
क्षेत्रफल गाटा सं० 681	- 0.0849 (Rounded Off 0.0850) का 1/5 भाग 0.0169 हे० (Rounded Off 0.0170)
क्षेत्रफल गाटा सं० 682	- 0.0809 (Rounded Off 0.0810) का 1/5 भाग 0.0161 हे० (Rounded Off 0.0162)
गाटा सं० 678क, 679, 681 एवं 682 का कुल क्षेत्रफल	- 0.0847 हे०
क्षेत्रफल गाटा सं० 683	- 0.1210 हे० का 1/5 भाग 0.0242 हे०
ग्राम/मोहल्ला	- मंगूपुरा
परगना	- मुसदाबाद।
तहसील	- मुसदाबाद।
जनपद	- मुसदाबाद।



(Handwritten signature)

राज्यति प्रभारी
मुसदाबाद विकास प्राधिकरण
मुसदाबाद

23 MAR 2024
जुज दिनांक.....को एक किता
धनराशि.....~~१५००००~~ राशि १११२०० -
श्री Moradabad Development Authority
को कोषागार मुरादाबाद में विक्रय किया।


मुख्य रोकड़िया
कोषागार मुरादाबाद
23 MAR 2024

ESAFET H





उत्तर प्रदेश UTTAR PRADESH

H 791424

H 791424



23 MAR 2024

विक्रय-विलेख

भूमि का प्रकार	- कृषि
गाटा सं०	- 678क, 679, 681 एवं 682
क्षेत्रफल गाटा सं० 678क	- 0.1250 हे० का 1/5 भाग 0.0250 हे०
क्षेत्रफल गाटा सं० 679	- 0.1335 (Rounded Off 0.1340) का 1/5 भाग 0.0267 हे० (Rounded Off 0.0268)
क्षेत्रफल गाटा सं० 681	- 0.0849 (Rounded Off 0.0850) का 1/5 भाग 0.0169 हे० (Rounded Off 0.0170)
क्षेत्रफल गाटा सं० 682	- 0.0809 (Rounded Off 0.0810) का 1/5 भाग 0.0161 हे० (Rounded Off 0.0162)
गाटा सं० 678क, 679, 681 एवं 682 का कुल क्षेत्रफल	- 0.0847 हे०
क्षेत्रफल गाटा सं० 683	- 0.1210 हे० का 1/5 भाग 0.0242 हे०
ग्राम/मोहल्ला	- मंगूपुरा
परगना	- मुरादाबाद।
तहसील	- मुरादाबाद।
जनपद	- मुरादाबाद।



[Handwritten signature]

[Handwritten signature]

सहायक सचिव
मुरादाबाद विकास प्राधिकरण
मुरादाबाद

भारतीय गैर न्यायिक INDIA NON JUDICIAL

रु.
25000
पच्चीस हजार रुपये



Rs.
25000
TWENTY FIVE THOUSAND RUPEES

उत्तर प्रदेश UTTAR PRADESH

H 791435

H 791425

उत्तर प्रदेश



कोषागार-1400

23 MAR 2024

भूमि का प्रकार
गाटा सं०

क्षेत्रफल गाटा सं० 678क
क्षेत्रफल गाटा सं० 679

क्षेत्रफल गाटा सं० 681

क्षेत्रफल गाटा सं० 682

गाटा सं० 678क, 679, 681
एवं 682 का कुल क्षेत्रफल
क्षेत्रफल गाटा सं० 683

ग्राम/मोहल्ला
परगना
तहसील
जनपद

विक्रय-विलेख

- कृषि
- 678क, 679, 681 एवं 682
- 0.1250 हे० का 1/5 भाग 0.0250 हे०
- 0.1335 (Rounded Off 0.1340) का 1/5 भाग 0.0267 हे० (Rounded Off 0.0268)
- 0.0849 (Rounded Off 0.0850) का 1/5 भाग 0.0169 हे० (Rounded Off 0.0170)
- 0.0809 (Rounded Off 0.0810) का 1/5 भाग 0.0161 हे० (Rounded Off 0.0162)
- 0.0847 हे०
- 0.1210 हे० का 1/5 भाग 0.0242 हे०
- मंगपुरा
- मुरादाबाद।
- मुरादाबाद।
- मुरादाबाद।



[Handwritten signature]

[Handwritten signature]
मुख्य कोषाधिकारी
मुरादाबाद विकास प्राधिकरण
मुरादाबाद



उत्तर प्रदेश UTTAR PRADESH

H 791426

H 791426



23 MAR 2024

विक्रय-विलेख

- | | |
|--|--|
| भूमि का प्रकार | - कृषि |
| गाटा सं० | - 678क, 679, 681 एवं 682 |
| क्षेत्रफल गाटा सं० 678क | - 0.1250 हे० का 1/5 भाग 0.0250 हे० |
| क्षेत्रफल गाटा सं० 679 | - 0.1335 (Rounded Off 0.1340) का 1/5 भाग 0.0267 हे० (Rounded Off 0.0268) |
| क्षेत्रफल गाटा सं० 681 | - 0.0849 (Rounded Off 0.0850) का 1/5 भाग 0.0169 हे० (Rounded Off 0.0170) |
| क्षेत्रफल गाटा सं० 682 | - 0.0809 (Rounded Off 0.0810) का 1/5 भाग 0.0161 हे० (Rounded Off 0.0162) |
| गाटा सं० 678क, 679, 681 एवं 682 का कुल क्षेत्रफल | - 0.0847 हे० |
| क्षेत्रफल गाटा सं० 683 | - 0.1210 हे० का 1/5 भाग 0.0242 हे० |
| ग्राम/मौहल्ला | - भंगपुरा |
| परगना | - मुरादाबाद। |
| तहसील | - मुरादाबाद। |
| जनपद | - मुरादाबाद। |



[Handwritten Signature]

23
 मुरादाबाद विकास प्राधिकरण
 मुरादाबाद

दिनांक 23 MAR 2024 को एक किता
नराशि 95000 रु. कुल नराशि 999000 -
श्री. Gurgaon Development Authority
को कोषागार मुरादाबाद से प्रकृत किया।


मुख्य रोकड़िया
कोषागार मुरादाबाद
23 MAR 2024



रु. 999000/-





उत्तर प्रदेश UTTAR PRADESH

H 791427

H 791427



23 MAR 2024

विक्रय-विलेख

भूमि का प्रकार	- कृषि
गाटा सं०	- 678क, 679, 681 एवं 682
क्षेत्रफल गाटा सं० 678क	- 0.1250 हे० का 1/5 भाग 0.0250 हे०
क्षेत्रफल गाटा सं० 679	- 0.1335 (Rounded Off 0.1340) का 1/5 भाग 0.0267 हे० (Rounded Off 0.0268)
क्षेत्रफल गाटा सं० 681	- 0.0849 (Rounded Off 0.0850) का 1/5 भाग 0.0169 हे० (Rounded Off 0.0170)
क्षेत्रफल गाटा सं० 682	- 0.0809 (Rounded Off 0.0810) का 1/5 भाग 0.0161 हे० (Rounded Off 0.0162)
गाटा सं० 678क, 679, 681 एवं 682 का कुल क्षेत्रफल	- 0.0847 हे०
क्षेत्रफल गाटा सं० 683	- 0.1210 हे० का 1/5 भाग 0.0242 हे०
ग्राम/मोहल्ला	- मंगपुरा
परगना	- मुरादाबाद।
तहसील	- मुरादाबाद।
जनपद	- मुरादाबाद।



[Handwritten Signature]

समान्ति चधारी
मुरादाबाद विकास प्राधिकरण
मुरादाबाद

00000

23 MAR 2024

को एक किता
नराशि 25000 रु. कुल नराशि 229000-
श्री Moradabad Development Authority
को कोषागार मुरादाबाद से विक्रीय किया।



मुख्य रंकडिया
कोषागार मुरादाबाद
23 MAR 2024

000000 H





उत्तर प्रदेश UTTAR PRADESH

H 791428 H 791428



23 MAR 2024

विक्रय-विलेख

भूमि का प्रकार	- कृषि
गाटा सं०	- 678क, 679, 681 एवं 682
क्षेत्रफल गाटा सं० 678क	- 0.1250 हे० का 1/5 भाग 0.0250 हे०
क्षेत्रफल गाटा सं० 679	- 0.1335 (Rounded Off 0.1340) का 1/5 भाग 0.0267 हे० (Rounded Off 0.0268)
क्षेत्रफल गाटा सं० 681	- 0.0849 (Rounded Off 0.0850) का 1/5 भाग 0.0169 हे० (Rounded Off 0.0170)
क्षेत्रफल गाटा सं० 682	- 0.0809 (Rounded Off 0.0810) का 1/5 भाग 0.0161 हे० (Rounded Off 0.0162)
गाटा सं० 678क, 679, 681 एवं 682 का कुल क्षेत्रफल	- 0.0847 हे०
क्षेत्रफल गाटा सं० 683	- 0.1210 हे० का 1/5 भाग 0.0242 हे०
ग्राम/मोहल्ला	- मंगपुरा
परगना	- मुरादाबाद।
तहसील	- मुरादाबाद।
जनपद	- मुरादाबाद।

अशोक प्रभारी
मुरादाबाद विकास प्राधिकरण
मुरादाबाद 25

23 MAR 2024

ज दिनांक _____ को एक किता
नराशि 2 प्रपत्र कुल नराशि 229200-
Moradabad Development Authority
को कोषागार मुरादाबाद से विक्रय किया।


मुख्य रोकड़िया
कोषागार मुरादाबाद

23 MAR 2024

SECRET H





उत्तर प्रदेश UTTAR PRADESH

H 792102

H 792102

उत्तर प्रदेश

कार्यालय मुख्य का अधिकारी
मुरादाबाद

M B D

मुख्य कार्याधिकारी
मुरादाबाद-14...

M B D

भूमि का प्रकार
गाटा सं०

कंपागाट-1400

भूमि का प्रकार

गाटा सं०

क्षेत्रफल गाटा सं० 678क

क्षेत्रफल गाटा सं० 679

क्षेत्रफल गाटा सं० 681

क्षेत्रफल गाटा सं० 682

गाटा सं० 678क, 679, 681

एवं 682 का कुल क्षेत्रफल

क्षेत्रफल गाटा सं० 683

ग्राम/मोहल्ला

परगना

तहसील

जनपद

विक्रय-विलेख

- कृषि
- 678क, 679, 681 एवं 682
- 0.1250 हे० का 1/5 भाग 0.0250 हे०
- 0.1335 (Rounded Off 0.1340) का 1/5 भाग 0.0267 हे० (Rounded Off 0.0268)
- 0.0849 (Rounded Off 0.0850) का 1/5 भाग 0.0169 हे० (Rounded Off 0.0170)
- 0.0809 (Rounded Off 0.0810) का 1/5 भाग 0.0161 हे० (Rounded Off 0.0162)
- 0.0847 हे०
- 0.1210 हे० का 1/5 भाग 0.0242 हे०
- मंगपुरा
- मुरादाबाद।
- मुरादाबाद।
- मुरादाबाद।



Muradabad


मुरादाबाद विकास प्राधिकरण
मुरादाबाद

16 APR 2024

SECRET



अज दिनांक _____ को एक कित्त
धनराशि 2500 कुल धनराशि 12500000
श्री _____
को कोषागार मुरादाबाद से विक्रय किया।
Mordabad Development Authority
Mordabad


मुख्य सेक्रेट्रिया
कोषागार मुरादाबाद

SECRET





उत्तर प्रदेश UTTAR PRADESH

H 792103

H 792103



विक्रय-विलेख

भूमि का प्रकार	- कृषि
गाटा सं०	- 678क, 679, 681 एवं 682
क्षेत्रफल गाटा सं० 678क	- 0.1250 हे० का 1/5 भाग 0.0250 हे०
क्षेत्रफल गाटा सं० 679	- 0.1335 (Rounded Off 0.1340) का 1/5 भाग 0.0267 हे० (Rounded Off 0.0268)
क्षेत्रफल गाटा सं० 681	- 0.0849 (Rounded Off 0.0850) का 1/5 भाग 0.0169 हे० (Rounded Off 0.0170)
क्षेत्रफल गाटा सं० 682	- 0.0809 (Rounded Off 0.0810) का 1/5 भाग 0.0161 हे० (Rounded Off 0.0162)
गाटा सं० 678क, 679, 681 एवं 682 का कुल क्षेत्रफल	- 0.0847 हे०
क्षेत्रफल गाटा सं० 683	- 0.1210 हे० का 1/5 भाग 0.0242 हे०
ग्राम/मोहल्ला	- मंगपुरा
परगना	- मुरादाबाद।
तहसील	- मुरादाबाद।
जनपद	- मुरादाबाद।



[Handwritten signature]

सहायक प्रशासक
मुरादाबाद विकास प्राधिकरण
मुरादाबाद

16 APR 2024

अज दिनांक _____ बां एक कित्त
धनराशि 25000 - कुल धनराशि 12500000 -

श्री _____ Moradabad Development Authority
को कोषागार मुरादाबाद से विक्रय किया। Moradabad

मुख्य रकडिया
कोषागार मुरादाबाद

501985 H






उत्तर प्रदेश UTTAR PRADESH

H 792104

H 792104



विक्रय-विलेख

भूमि का प्रकार	- कृषि
गाटा सं०	- 678क, 679, 681 एवं 682
क्षेत्रफल गाटा सं० 678क	- 0.1250 हे० का 1/5 भाग 0.0250 हे०
क्षेत्रफल गाटा सं० 679	- 0.1335 (Rounded Off 0.1340) का 1/5 भाग 0.0267 हे० (Rounded Off 0.0268)
क्षेत्रफल गाटा सं० 681	- 0.0849 (Rounded Off 0.0850) का 1/5 भाग 0.0169 हे० (Rounded Off 0.0170)
क्षेत्रफल गाटा सं० 682	- 0.0809 (Rounded Off 0.0810) का 1/5 भाग 0.0161 हे० (Rounded Off 0.0162)
गाटा सं० 678क, 679, 681 एवं 682 का कुल क्षेत्रफल	- 0.0847 हे०
क्षेत्रफल गाटा सं० 683	- 0.1210 हे० का 1/5 भाग 0.0242 हे०
ग्राम/मोहल्ला	- मंगपुरा
परगना	- मुरादाबाद।
तहसील	- मुरादाबाद।
जनपद	- मुरादाबाद।



(Handwritten Signature)

सम्पत्ति प्रभारो
मुरादाबाद विकास प्राधिकरण
मुरादाबाद

16 APR 2024

आज दिनांक..... को एक कित्ता
धनराशि.....~~25000~~ कुल धनराशि.....~~12500000~~
श्री.....
को कोषागार मुरादाबाद से विक्रय किया।

मुख्य ~~श्रीकड़िया~~
कोषागार ~~मुरादाबाद~~

H 385104

