

ALAC 706777

शपथ-पत्र

समस्त

सचिव,
देरा, लखनऊ उत्तर प्रदेश।

शपथकर्ता—अनुभव सिंह, उपाध्यक्ष, मुरादाबाद विकास प्राधिकरण।

- 1—यह कि मुरादाबाद विकास प्राधिकरण द्वारा गोविन्दपुरम आवासीय योजना हेतु ग्राम-मंगुपुरा तहसील व जिला मुरादाबाद व ग्राम मनोहरपुर तहसील व जिला मुरादाबाद की भूमि आपसी समझौते के आधार पर भू-स्वामियों से क्रय की गयी है।
- 2—यह कि योजना के अन्तर्गत ग्राम-मंगुपुरा तहसील व जिला मुरादाबाद स्थित गाटा सं०-669मि० रकबा 0.9925 हैक्टै०, गाटा सं०-684 रकबा 0.2410 हैक्टै०, गाटा सं०-694 रकबा 0.4728 हैक्टै०, गाटा सं०-696 रकबा 0.7998 हैक्टै०, गाटा सं०-697 रकबा 0.0160 हैक्टै०, गाटा सं०-697मि० रकबा 0.0813 हैक्टै०, गाटा सं०-698 रकबा 0.0941 हैक्टै०, गाटा सं०-699 रकबा 0.1200 हैक्टै०, गाटा सं०-702 रकबा 0.1024 हैक्टै०, गाटा सं०-703 रकबा 0.2827 हैक्टै० एवं ग्राम मनोहरपुर तहसील व जिला मुरादाबाद स्थित गाटा सं०-127 रकबा 0.2980 हैक्टै०, गाटा सं०-176 रकबा 0.1460 हैक्टै०, गाटा सं०-180 रकबा 0.1030 हैक्टै०, गाटा सं०-191 रकबा 0.6952 हैक्टै०, गाटा सं०-192 रकबा 0.0630 हैक्टै०, गाटा सं०-234 रकबा 0.2230 हैक्टै०, गाटा सं०-259 रकबा 0.0180 हैक्टै० व गाटा सं०-197क रकबा 0.0158 हैक्टै० भूमि ऐसी है, जिनके बचनाने प्राधिकरण पक्ष में निष्पादित किये जा चुके हैं, परन्तु तहसील सदर, मुरादाबाद में उक्त गाटो का नामान्तरण, वाद विचाराधीन होने के कारण अभी तक उद्धरण खतीनी पर, प्राधिकरण का नाम अंकित नहीं हो सका है।
- 3—यह कि ग्राम मंगुपुरा व मनोहरपुर स्थित भूमि के उक्त गाटे, जिन पर मुरादाबाद विकास प्राधिकरण का नाम तहसील सदर, मुरादाबाद में वाद विचाराधीन होने के कारण अंकित नहीं हो पाया है, उन गाटो पर लगभग 06 सप्ताह की समयवाधि के भीतर, मुरादाबाद विकास प्राधिकरण का नाम अंकित हो जायेगा, जिसके उपरान्त उद्धरण खतीनी की नकल उपलब्ध करा दी जायेगी।
- 4—यह कि मुरादाबाद विकास प्राधिकरण की गोविन्दपुरम आवासीय योजना में ग्राम-मंगुपुरा तहसील व जिला मुरादाबाद व ग्राम मनोहरपुर तहसील व जिला मुरादाबाद स्थित उक्त गाटो से सम्बन्धित समस्त (Non-Encumbrance Certificate) मार मुक्त प्रमाण-पत्र उपलब्ध है।

शपथकर्ता
22/11/25

शपथकर्ता
22/11/25

22/11/25
शपथकर्ता
22/11/25

कार्यालय उप निबंधक सदर द्वितीय मुरादाबाद जनपद मुरादाबाद

आवेदन संख्या :2202526503116

प्रमाण संख्या :22025265002860

भार मुक्त प्रमाण-पत्र
(रजि० मैनुअल के नियम 328)

श्री- अजयवीर एड० पुत्र- द्वारा, एड० तहसील मुरादाबाद जिला मुरादाबाद ने निम्नलिखित सम्पत्ति से सम्बन्धित प्रपत्रों/द्वारा प्रस्तुत भार मुद्रित प्रमाण पत्र हेतु प्राथना पत्र प्रस्तुत किया है।

सम्पत्ति का विवरण : ग्राम/मोहल्ला - मंगूपुरा, वार्ड/परगना- मुरादाबाद, कृषि- मुरादाबाद विकास प्राधिकरण, मुरादाबाद।, गाटा सं०—642, रकबा 0.8170 है०, गाटा सं०— 694, रकबा 1.1330 है०, व गाटा सं०— 677, रकबा 1.3220 है०, गाटा सं०—642, आदि।

मे एतद्वारा प्रमाणित करता हू कि इंडेक्स सं 02 तथा उससे सम्बन्धित सूची प्रपत्रों की तलाश दिनांक 12/10/2013 से दिनांक 12/10/2025 तक उक्त सम्पत्ति के सम्बन्ध में की गयी जिसमें निम्नलिखित भार पाये गये

कोई भार नहीं पाया गया

दिनांक : 16-10-2025

- नोट - 1. इस प्रमाण-पत्र के समस्त विवरण आवेदक द्वारा दिए गए संपत्ति के ब्लॉक के आधार पर दूढ़े गए हैं। यदि रजिस्ट्रीकृत लेखपत्र में संपत्ति को आवेदक द्वारा आवेदन में दिये गए वर्णन से किसी दूसरे ढंग से वर्णित किया गया हो तो ऐसे लेखपत्रों से प्राप्त सूचना को प्रमाण पत्र में दर्ज नहीं किया जायेगा।
2. वांछित तलाश कार्यालय द्वारा यथासंभव सावधानी के साथ किया गया है, और विभाग प्रमाणपत्र में शामिल सूचना के लिए उत्तरदायी नहीं होगा।
3. इस प्रमाण-पत्र में उन लेखपत्रों से सम्बन्धित सूचना शामिल नहीं है जो प्रस्तुत हो चुके हैं, परन्तु जिनका आज की तारीख तक रजिस्ट्रीकरण नहीं हुआ है।
4. यह प्रमाण-पत्र किसी संपत्ति के स्वत्व का प्रमाण नहीं है।
5. 'प्रथम पक्ष' से तात्पर्य बंधक कर्ता से है और 'द्वितीय पक्ष' से तात्पर्य बन्धकी से है।

तलाशकर्ता एवं प्रमाण पत्र बनाने वाले निबन्धन लिपिक: **अपूर्व सक्सेना ।**
मिलान करने वाले निबन्धन लिपिक : **अपूर्व सक्सेना ।**

Digitally signed by
RAM DULARE RAM
उप निबंधक सदर द्वितीय
मुरादाबाद

उद्धरण खतौनी

35

उद्धरण क्रमांक : 115186202510238

ग्राम क्रमांक : 115186 ग्राम का नाम (परगना) : मंगूपुरा(मुरादाबाद) तहसील : मुरादाबाद जनपद : मुरादाबाद फसती वर्ष : 1425-1430 (01 जुलाई, 2017 से 30 जून, 2023) भाग : 1 (1)खाता संख्या : 00163

श्रेणी : 1-क / भूमि जो संक्रमणीय भूमिधरो के अधिकार में हो।

खातेदार का विवरण		खातेदारी प्रारम्भ होने का विवरण		भूमि का विवरण		खातेदार का अंश		
खसरा/गाटा संख्या	(2) नाम/पिता-पति-संरक्षक-प्रबंधक का नाम / जाति कोड / आधार नं० (अन्तिम चार अंक) अथवा पैन नं० (6-9 स्थान के अंक) / पता / जन्मतिथि (अवयस्क हेतु)	(3) न्यायालय का नाम / कम्प्यूटरीकृत वाद संख्या अथवा आदेश संख्या / आदेश का दिनांक / जोत का आधार	(4) वर्ष	(5) गाटा (यूनीक कोड)	(6) गाटे का कुल क्षेत्रफल (हे.)	(7) हिस्से में	(8) क्षेत्रफल में (हे.)	(9) खातेदार द्वारा देय भू-राजस्व
694	1) मुरादाबाद विकास प्राधिकरण मुरादाबाद / . / . 2) मै० हॉट लाईट वुडकॉट प्रा० लि० रजि० ऑफिस 2 पार्क एण्ड विकास अधि० प्रति० शानेन्द्र / श्री	1) अन्य / 1427 / 17-09-2024 / दुरस्ती (संशोधन से) 2) राजस्व न्यायालय (नायब तहसीलदार) / T202413540114589 / 19-09-2024 / विक्रय 3) अन्य / आर० सं० 2077/2025 / 16-05-2025 / दुरस्ती (संशोधन से)	1377फ	694(1151860694000012)	1.1330	1) - 2) - 3) -	1) 0.6604 2) 0.2858 3) 0.1868	30.90

इच्छाराम / नि०
शाहपुर बमहेटा
धाना कविनगर
जिला गाजियाबाद
3) श्रीमती
कुसुमलता यादव /
पत्नी विजेन्द्रपाल
सिंह / नि०
फरीदपुर
सुशाहालपुर वाया
वहजोई तह०
बन्दीसी जिला
मुरादाबाद

1.1330

कुल गाटे- 1 कुल क्षेत्रफल- 1.1330 (हेक्टेयर) कुल भू-राजस्व - 30.90 रुपये कुल अंश का क्षेत्रफल - (1.1330)(हेक्टेयर)

(10) न्यायालय का नाम / कम्प्यूटरीकृत वाद संख्या अथवा आदेश संख्या / आदेश का दिनांक / नामान्तरण का आधार / डिजिटल हस्ताक्षर नाम / डिजिटल हस्ताक्षर दिनांक	खारिज किया गया			दर्ज किया गया		
	(11) नाम / पिता-पति-संरक्षक-प्रबंधक का नाम / जाति कोड / आधार नं० (अन्तिम चार अंक) अथवा पैन नं० (6- 9 स्थान के अंक) / पता / जन्मतिथि (अवयस्क हेतु)	(12) गाटे का खसरा नम्बर / यूनीक कोड	(13) क्षेत्रफल (हे.)	(14) नाम / पिता-पति-संरक्षक-प्रबंधक का नाम / जाति कोड / आधार नं० (अन्तिम चार अंक) अथवा पैन नं० (6- 9 स्थान के अंक) / पता / जन्मतिथि (अवयस्क हेतु)	(15) गाटे का खसरा नम्बर / यूनीक कोड	(16) क्षेत्रफल (हे.)
1) अन्य / 1427 / 17-09- 2024 / दुरस्ती (संशोधन से) / RAM SINGH RAWAT / 17-09-2024	1.1) रोशन विलडेटक प्रा०लि०अल मुर्तजा अपाटमेन्ट तीसरी / मंजिल फ्लैट न०301 विलडिंग न०274-वी निकट / अलफलाह जामिया नगर ओखला नई दिल्ली 25द्वारा डायरेक्टर (शेष	694(1151860694000012)	1.1) 0.2200 1.2) 0.1575	1.1) मटरू / वशीरा / नि०ग्राम 1.2) मै०हॉटलाईटबुडकॉर्ट प्रा०लि० रजि० ऑफिस-2पार्कएण्ड विकासमार्ग देहली१2 द्वारा अधि० प्रतिनिधि ज्ञानेन्/ इन्धाराम / नि०शाहपुर	694(1151860694000012)	1.1) 0.1575 1.2) 0.1575

जिस न्यायालय (नायब
ह सीलदार) /
1202413540114589 / 19-
09-2024 / विक्रय / RAM
SINGH RAWAT / 28-09-
2024
1) अन्य / आर0री0
2077/2025 / 16-05-2025 /
दुरस्ती (संशोधन से) / RAM
SINGH RAWAT / 17-05-
2025

क्षेत्रफल : 0.0000)
1.2) श्रीमती कुसुमलता यादव / पत्नी विजेन्द्रपाल
सिंह / नि0फरीदपुर खुशहालपुर वाया वहजोई
तह0चन्दौरी जिला मुरादाबाद (शेष क्षेत्रफल :
0.0000)
1.3) मेसर्स हॉट लाईट बुडक्रॉट प्रा0लि0 /
रजिस्टर्ड ऑफिस -2 पार्क एण्ड विकास मार्ग
देहली / 92 द्वारा अधिकृत प्रतिनिधि (शेष क्षेत्रफल
: 0.0000)
1.4) मटरू / वशीरा / नि0ग्राम (शेष क्षेत्रफल :
0.0000)
1.5) ज्ञानेन्द्र / इन्डाराम / नि0शाहपुर बमहेडा
थाना कविनगर जिला गाजियाबाद (शेष क्षेत्रफल :
0.0000)
1.6) मौ0मुस्लिम / स्व0कु0कुदरतउल्लाह /
नि0अशरफी हाऊस मुफ्ती टोला शहर मुरादाबाद
(शेष क्षेत्रफल : 0.0000)
2.1) गौशनविल्टेक
प्रा0लि0अलमूर्तजाअपार्ट0ती0मंजिलनिकटजामिया
नगर द्वारा डायरेक्टर मौ0मुस्लिम /
स्व0कु0कुदरतउल्लाह / नि0अशरफी हाऊस
मुफ्ती टोला शहर मुरादाबाद (शेष क्षेत्रफल :
0.0000)
3.1) मटरू / वशीरा / नि0ग्राम (शेष क्षेत्रफल :
0.0000)
3.2) ज्ञानेन्द्र / इन्डाराम / नि0शाहपुर बमहेडा
थाना कविनगर जिला गाजियाबाद (शेष क्षेत्रफल :
0.0000)
3.3) मटरू / वशीरा / नि0ग्राम (शेष क्षेत्रफल :
0.0000)
3.4) श्रीमती कुसुमलता यादव / पत्नी विजेन्द्रपाल
सिंह / नि0फरीदपुर खुशहालपुर वाया वहजोई

about blank

1.3) बमहेडा थाना कविनगर जिला गाजियाबाद
0.2204 1.3) गौशनविल्टेक
1.4) प्रा0लि0अलमूर्तजाअपार्ट0ती0मंजिलनिकटजामिया
0.1576 नगर द्वारा डायरेक्टर मौ0मुस्लिम /
1.5) स्व0कु0कुदरतउल्लाह / नि0अशरफी हाऊस
0.1575 मुफ्ती टोला शहर मुरादाबाद
1.6) 1.4) श्रीमती कुसुमलता यादव / पत्नी विजेन्द्रपाल
0.2200 सिंह / नि0फरीदपुर खुशहालपुर वाया वहजोई
2.1) तह0चन्दौरी जिला मुरादाबाद
0.6604 2.1) मुरादाबाद विकास प्राधिकरण मुरादाबाद
3.1) (एम0डी0ए0) / /
0.0005 3.1) मुरादाबाद विकास प्राधिकरण मुरादाबाद / /
3.2)
0.0005 3.2) मौ0 हॉट लाईट बुडक्रॉट प्रा0लि0
3.3) रजि0ऑफिस 2 पार्क एण्ड विकास अधि0 प्रति0
0.0002 ज्ञानेन्द्र / श्री इन्डाराम / नि0 शाहपुर बमहेडा थाना
3.4) कविनगर जिला गाजियाबाद
0.0004 3.3) श्रीमती कुसुमलता यादव / पत्नी विजेन्द्रपाल
3.5) सिंह / नि0 फरीदपुर खुशहालपुर वाया वहजोई
0.0005 तह0 चन्दौरी जिला मुरादाबाद
3.6)
0.0001
3.7)
0.1294
3.8)
0.0004
3.9)
0.0005
3.10)
0.0005
3.11)
1.0000

1.3)
0.6604
1.4)
0.1576
2.1)
0.6604
3.1)
0.6604
3.2)
0.2858
3.3)
0.1868

तह०चन्दौसी जिला मुरादाबाद (शेष क्षेत्रफल :

0.0000)

3.5) मुरादाबाद विकास प्राधिकरण मुरादाबाद
(एम०डी०ए०) / — / — (शेष क्षेत्रफल : 0.0000)

3.6) श्रीमती कुसुमलता यादव / पत्नी विजेन्द्रपाल
सिंह / नि०फरीदपुर खुशहालपुर वाया वहजोई
तह०चन्दौसी जिला मुरादाबाद (शेष क्षेत्रफल :

0.0000)

3.7) मै०हॉटलाईटबुडकॉट प्रा०लि० रजि०
ऑफिस-2पार्कएण्ड विकासमार्ग देहली92 द्वारा
अधि० प्रतिनिधि ज्ञानेन् / इन्काराम / नि०शाहपुर
बमहेडा धाना कविनगर जिला गाजियाबाद (शेष
क्षेत्रफल : 0.0000)

3.8) रोशन विलडॅटक प्रा०लि०अल मुर्तजा
अपाटमैन्ट तीसरी / मंजिल फ्लैट न०301 विलडिंग
न०274-वी निकट / अलफलाह जामिया नगर
ओखला नई दिल्ली 25द्वारा डायरेक्टर (शेष
क्षेत्रफल : 0.0000)

3.9) मैसर्स हॉट लाईट बुडकॉट प्रा०लि० /
रजिस्टर्ड ऑफिस -2 पार्क एण्ड विकास मार्ग
देहली / 92 द्वारा अधिकृत प्रतिनिधि (शेष क्षेत्रफल
: 0.0000)

3.10) मौ०मुस्लिम / स्व०कु०कुदरतउल्लाह /
नि०अशरफी हाऊस मुफती टोला शहर मुरादाबाद
(शेष क्षेत्रफल : 0.0000)

3.11) गोशनविल्टेक
प्रा०लि०अलमुर्तजाअपाट०ती०मंजिलनिकटजामिया
नगर द्वारा डायरेक्टर मौ०मुस्लिम /
स्व०कु०कुदरतउल्लाह / नि०अशरफी हाऊस
मुफती टोला शहर मुरादाबाद (शेष क्षेत्रफल :
0.0000)

सुनस्थापना : 14.31फ आदेशानुसार श्रीमान उपजिलाधिकारी सदर मुरादाबाद द्वारा वाद सं० 181/2009 धारा 176 ज०वि०भू० अ० आदेश दिनांक 06.05.2024 के अन्तर्गत मोसर्स मोशन बिल्डटेक प्रा० लि० बनाम जफ़ीर अहमद आदि में ग्राम मंगपुरा की गाटा संख्या 694/1.133 हे० पर वाद की कार्यवाही आदेश दिनांक 26.05.2010 द्वारा निरस्त कर दी गयी है इसलिये स्टे आदेश दिनांक 08.05.2009 का कोई औचित्य नहीं रह जाता । स्टे आदेश दिनांक 08.05.2009 विलोपित किया जाता है। ह०आर०के०दि० 01.06.2024 (डिजिटल हस्ताक्षर : RAM SINGH RAWAT / 01-06-2024)

(17) भूमि के सम्बन्ध में विचाराधीन राजस्व वाद/वादों की कम्प्यूटरीकृत संख्या :

(18) बंधक/बंधक-मुक्त होने की स्थिति

(18.1) बंधक होने की स्थिति (संस्था अथवा बैंक का नाम/कोड/बंधक का दिनांक/धनराशि/आवेदन संख्या/खातेदार(पिता-पति-संरक्षक)) :

(18.2) बंधक-मुक्त होने की स्थिति (संस्था अथवा बैंक का नाम/कोड/बंधक-मुक्त का दिनांक/धनराशि/आवेदन संख्या/खातेदार(पिता-पति-संरक्षक)) :

(19) अभ्युक्ति :

पूर्व आदेशों का विवरण

1) 1418फ आदेशानुसार श्रीमान उपजिलाधिकारी सदर मुरादाबाद वाद सं० 181 धारा 176 ज०वि०भू० अ० आदेश दिनांक 8.5.09 के अन्तर्गत मो० गोशन बिल्डटेक प्रा० लि० बनाम जफ़ीर अहमद में गाटा सं० 694/1.133 पर उभय पक्ष विवादित भूमि पर अग्रिम आदेशों तक स्थगित बनाये रखे ह०आर०के० 15.1.11

2) 1427फ आदेशानुसार श्रीमान उपजिलाधिकारी सदर मुरादाबाद द्वारा वाद सं० T201913540105368 धारा 38(2) उ० प्र० राज० सं० 2006 गोशन बिल्डटेक प्रा० लि० बनाम इन्दलसिंह आदि में आदेश दिनांक 26.12.19 के अन्तर्गत ग्राम मंगपुरा तह० व जिला मुरादाबाद की वर्तमान खतोनी वर्ष 1425-1430 के खाता सं० 163 के गाटा सं० 694 रकवई 1.1330 हे० पर अंकित रोशन बिल्डटेक प्रा० लि० के स्थान पर सही प्रविष्टि गोशन बिल्डटेक प्रा० लि० का नाम दर्ज किया जाता है। ह०आर०के०दि० 03.2.2020

Data Digitally Signed by: RAM SINGH RAWAT (REGISTRAR KANOONGO)

दिनांक/समय/स्थान: 13-10-2025 04:54:48 तहरील: मुरादाबाद

यह उद्घरण खतोनी इलेक्ट्रॉनिक डिलीवरी सिस्टम द्वारा तैयार की गयी है तथा डाटा डिजीटल हस्ताक्षर द्वारा हस्ताक्षरित है।

मुद्रित कर्ता: TUSHAR BHATNAGAR तहरील: मुरादाबाद

मुद्रित दिनांक एवं समय: 13-10-2025 04:54:48

Not Applicable For Online Prints उपरोक्त उद्घरण खतोनी का वेरीफिकेशन <https://uphulekh.gov.in> Website पर जाकर अपना QR Code Scan करके किया जा सकता है।



INDIA NON JUDICIAL
Government of Uttar Pradesh



IN-UP71815785060379X

e-Stamp

10060/2025

Certificate No. : IN-UP71815785060379X
 Certificate Issued Date : 03-Jun-2025 03:53 PM
 Account Reference : NEWIMPACC (SV)/ up14675304/ MORADABAD SADAIV UP-MRD
 Unique Doc. Reference : SUBIN-UPUP1467530441027277830525X
 Purchased by : MORADABAD DEVELOPMENT AUTHORITY MORADABAD
 Description of Document : Article 23 Conveyance
 Property Description : AGRICULTURE LAND SITUATED AT VILLAGE MANGUPURA TEHSIL AND DISTT. MORADABAD
 Consideration Price (Rs.) :
 First Party : MS DIGAMBER ENTERPRISES PVT LTD
 Second Party : MORADABAD DEVELOPMENT AUTHORITY MORADABAD
 Stamp Duty Paid By : MORADABAD DEVELOPMENT AUTHORITY MORADABAD
 Stamp Duty Amount(Rs.) : 17,82,540
 (Seventeen Lakh Eighty Two Thousand Five Hundred And Forty only)



VERIFIED BY

LOCKED BY

Please write or type below this line

[Handwritten Signature]



सम्पत्ति प्रभारी
मुरादाबाद विकास प्राधिकरण
मुरादाबाद

QIE 0011685948

Suitatory Alert

1. The user must, at the time of purchase, ensure that the certificate is locked and the stamp duty is paid.
2. The user must check the authenticity of the certificate on the portal of the Government of Uttar Pradesh.
3. In case of any discrepancy, please inform the Government Authority.



INDIA NON JUDICIAL




IN-UP74648381906532X

Government of Uttar Pradesh

e-Stamp



Certificate No.	: IN-UP74648381906532X
Certificate Issued Date	: 05-Jun-2025 12:01 PM
Account Reference	: NEWIMPACC (SV)/ up14675304/ MURADABAD SADAR/ UP-MRD
Unique Doc. Reference	: SUBIN-UPUP1467530446545207180966X
Purchased by	: MORADABAD DEVELOPMENT AUTHORITY MORADABAD
Description of Document	: Article 23 Conveyance
Property Description	: AGRICULTURE LAND SITUATED AT VILLAGE MANGUPURA TEHSIL AND DISTT. MORADABAD
Consideration Price (Rs.)	:
First Party	: MS DIGAMBER ENTERPRISES PVT LTD
Second Party	: MORADABAD DEVELOPMENT AUTHORITY MORADABAD
Stamp Duty Paid By	: MORADABAD DEVELOPMENT AUTHORITY MORADABAD
Stamp Duty Amount(Rs.)	: 4,62,140 (Four Lakh Sixty Two Thousand One Hundred And Forty only)



VERIFIED BY

LOCKED BY

Please write or type below this line

[Handwritten Signature]



[Handwritten Signature]
 सम्पत्ति प्रभारी
 मुरादाबाद विकास प्राधिकरण
 मुरादाबाद

QE 0011685955

Statutory Alert:

1. The authenticity of this e-stamp certificate can be verified at www.echamberapp.com by using QR code displayed on the back of this certificate.
2. The act of tracking the legitimacy of the certificate.
3. In case of any discrepancy please inform the Complaint Authority.



:- बयनामा :-

-: मुरादाबाद विकास प्राधिकरण द्वारा किसानों/भू-स्वामियों से आपसी सहमति/समझौते से भूमि क्रय हेतु विक्रय विलेख:-

जिलाधिकारी द्वारा निर्धारित सर्किल दर सूची के पृष्ठ सं० 44 कोड सं० 2024 कॉलम सं० 08 पर अंकित दर जिलाधिकारी की अध्यक्षता में गठित समिति द्वारा निर्धारित दर सर्किल रेट का 03 गुना	-	रु०-374 लाख (प्रति हे०)
विक्रय हेतु प्रस्तावित भूमि का मूल्य	-	रु०-1,122 लाख (प्रति हे०)
परिसम्पत्ति का मूल्य	-	रु०-3,20,66,760/-
विक्रय मूल्य (भूमि + परिसम्पत्ति का मूल्य)	-	शून्य
कुल विक्रय मूल्य	-	रु०-(3,20,66,760 + 0)
e-Stamp No.	-	रु०-3,20,66,760/-
e-Stamp Rs.	-	IN-UP71815765060379X
e-Stamp No.	-	17,82,540/-
e-Stamp Rs.	-	IN-UP74648381906532X
Stamp Rs.	-	4,62,140/-
Total Stamp Rs.	-	50/
निबन्धन शुल्क	-	22,44,730/-
	-	रु०-3,20,750/-

विक्रय-विलेख

भूमि का प्रकार	-	कृषि
गाटा सं०	-	694
क्षेत्रफल	-	1.1330 में बकदर 0.2858 हे०
भूमि का प्रकार	-	कृषि
ग्राम/मोहल्ला	-	मंगपुरा
परगना	-	मुरादाबाद।
तहसील	-	मुरादाबाद।
जनपद	-	मुरादाबाद।

Signature



सम्पत्ति प्रभारी
मुरादाबाद विकास प्राधिकरण
मुरादाबाद



विक्रेता का विवरण (प्रथम पक्ष):-

क्र. सं.	विक्रेता का नाम	कम्पनी के डायरेक्टर/ अधिकृत प्रतिनिधि एवं डायरेक्टर/ अधिकृत प्रतिनिधि के पिता	कम्पनी के डायरेक्टर/ अधिकृत प्रतिनिधि का पता	कम्पनी के डायरेक्टर/ अधिकृत प्रतिनिधि का आधार कार्ड /पैन कार्ड संख्या	पैन कार्ड संख्या (कम्पनी)	मोबाईल नं०
1	मैसर्स दिगम्बर एन्टरप्राइजेज प्रा०लि० द्वारा अधिकृत हस्ताक्षरी श्री भरत पुत्र श्री इन्द्रवीर सिंह यादव, निवासी-आर-9/239, राजनगर गाजियाबाद, कम्पनी का वर्तमान पता-आर-80, राजकुंज, राजनगर, गाजियाबाद, कम्पनी के वर्तमान डायरेक्टर/अधिकृत प्रतिनिधि श्री इन्द्रवीर सिंह यादव	श्री इन्द्रवीर सिंह यादव पुत्र स्व० सुरेन्द्र सिंह यादव	आर-9/239, राजनगर, गाजियाबाद, उ०प्र०।	996650858274 AAFPY1502L	AACCD2413P	9818115551

क्रेता का विवरण (द्वितीय पक्ष):-

मुरादाबाद विकास प्राधिकरण, मुरादाबाद।

प्राधिकरण का पैन कार्ड संख्या :- AAJFM7731M
 द्वारा :- अरुण कुमार शर्मा
 पदनाम :- प्रभारी सम्पत्ति
 विभाग :- मुरादाबाद विकास प्राधिकरण, मुरादाबाद।
 जनपद :- मुरादाबाद।
 मोबाईल नं० :- 9711299452
 आधार कार्ड सं० :- 817545611622



 सम्पत्ति प्रभारी
 मुरादाबाद विकास प्राधिकरण
 मुरादाबाद

विक्रीत सम्पत्ति का विवरण								
क्र० सं०	विक्रेता का नाम	कम्पनी के डायरेक्टर / अधिकृत प्रतिनिधि एवं डायरेक्टर / अधिकृत प्रतिनिधि के पिता	गाटा संख्या	कुल क्षेत्र (हे० में)	कुल क्षेत्र में से विक्रय हेतु प्रस्तावित क्षेत्र	विक्रय हेतु प्रस्तावित क्षेत्र में अंश	हिस्से के अनुसार विक्रीत क्षेत्र (हे० में)	भू-राजस्व
1	2	3	4	5	6	7	8	9
1	मैसर्स दिगम्बर एन्टरप्राइजेज प्रा० लि० द्वारा अधिकृत हस्ताक्षरी श्री भरत पुत्र श्री इन्द्रवीर सिंह यादव, निवासी-आर-9 / 239, राजनगर गाजियाबाद, कम्पनी का वर्तमान पता-आर-80, राजकुंज, राजनगर, गाजियाबाद, कम्पनी के वर्तमान डायरेक्टर/अधिकृत प्रतिनिधि श्री इन्द्रवीर सिंह यादव	श्री इन्द्रवीर सिंह यादव पुत्र स्व० सुरेन्द्र सिंह यादव	694	1.1330 हे०	1.1330 में बकदर भाग 0.2858 हे०	1.1330 में बकदर भाग 0.2858 हे०	1.1330 में बकदर भाग 0.2858 हे०	रु० 30.90

कुल प्रस्तावित क्षेत्रफल 1.1330 में बकदर 0.2858 हे० विक्रेता का पूर्ण भाग है।


सड़क की स्थिति परिसंपत्ति

चकमार्ग मार्ग पर स्थित है।


शून्य

विक्रीत सम्पत्ति की चौहद्दी :-

क्रमांक	गाटा संख्या	पूरव	पश्चिम	उत्तर	दक्षिण
1.	694	गाटा सं० 695	गाटा सं० 693	गाटा सं० 692 चकमार्ग	गाटा सं० 700, 701, 702






सम्पत्ति प्रभारी
गुवादाबाद विकास प्राधिकरण
गुवादाबाद


विक्रय मूल्य का भुगतान :-

कुल विक्रय मूल्य ₹0-3,20,66,760/- (तीन करोड़ बीस लाख छियासठ हजार सात सौ साठ रुपये मात्र) में से 1 प्रतिशत टीडीएस धनराशि ₹0-3,20,668/- की कटौती उपरान्त विक्रेता को भुगतान की जाने वाली धनराशि का विवरण:-

क्र० सं०	विक्रेता का नाम	कम्पनी के डायरेक्टर/अधिकृत प्रतिनिधि एवं डायरेक्टर/अधिकृत प्रतिनिधि के पिता	निवासी (अधिकृत प्रतिनिधि)	बैंक का नाम	बैंक संख्या	बैंक का दिनांक	भुगतान राशि
1	मैसर्स दिगम्बर एन्टरप्राइजेज प्रा०लि० द्वारा अधिकृत हस्ताक्षरी श्री भरत पुत्र श्री इन्द्रवीर सिंह यादव, निवासी-आर-9/239, राजनगर गाजियाबाद, कम्पनी का वर्तमान पता-आर-80, राजकुंज, राजनगर, गाजियाबाद, कम्पनी के वर्तमान डायरेक्टर/अधिकृत प्रतिनिधि श्री इन्द्रवीर सिंह यादव	श्री इन्द्रवीर सिंह यादव पुत्र स्व० सुरेन्द्र सिंह यादव	आर-9/239, राजनगर, गाजियाबाद, उ०प्र०।	केनरा बैंक, एम.डी.ए. आफिस शाखा, दिल्ली रोड, मुरादाबाद	398996	02.06.2025	2,52,10,132 /-
					399012	04.06.2025	65,35,960 /-

विक्रीत भूमि विक्रेता को मैसर्स हॉटलाईट बुडक्राफ्ट प्रा०लि० द्वारा अपने अधिकृत हस्ताक्षरी श्री विजय कुमार यादव पुत्र लाल सिंह यादव, निवासी-पी०-57, संजय नगर सेक्टर-23, राजनगर, गाजियाबाद द्वारा निष्पादित पंजीकृत विनिमय विलेख प्राप्त हुई है, जो कार्यालय उपनिबन्धक सदर द्वितीय मुरादाबाद के बही संख्या-01 जिल्द संख्या 13626 पृष्ठ संख्या 265 से 280 क्रमांक 569 दिनांक 15.01.2022 पर पंजीकृत है। विक्रेता अनुसूचित जाति/जनजाति के सदस्य नहीं है। विक्रीत भूमि ना तो किसी को विक्रय अनुबन्ध किया गया है और न ही किसी को हस्तांतरित की गयी है और ना ही किसी बैंक या सरकारी कार्यालय अथवा किसी व्यक्ति को बन्धक की गयी है। विक्रीत भूमि हर प्रकार से रहन व वय व हिबा, ऋण भार, कुर्की, जमानत, बन्धक, दीवानी या राजस्व बाद आदि से मुक्त है, जिसमें किसी अन्य व्यक्ति की भागीदारी नहीं है और ना ही किसी अन्य के पक्ष में विक्रय बयनामा किया गया है, न ही कोई सरकारी भूमि निहित है। अर्थात् वारन्टी ऑफ टाईटिल प्रथम पक्ष का दायित्व है। उक्त आराजी को विक्रय करने का मुझ विक्रेता को पूर्ण मालिकाना हक हासिल है, जिसमें गाटा संख्या 694 क्षेत्रफल 1.133 हे० में बकदर 0.2858 हे० ग्राम मंगपुरा सम्पूर्ण भाग विक्रीत की जाती है। अब जरूरत खुद के उसी किता भूमिधरी आराजी को पूर्ण स्वामित्व एवं अधिकारों व दाखिली खारिजी सहित पूरे होशो हवास स्वस्थ चित से खूब सोच व समझकर बिना किसी दबाव नाजायज किसी शख्स के मय सम्पूर्ण अधिकार सहित मुबलिंग




सम्पत्ति प्रभारी
मुरादाबाद विकास प्राधिकरण
मुरादाबाद

रु०-3,20,66,760/- (तीन करोड़ बीस लाख छियासठ हजार सात सौ साठ रुपये मात्र) जिसके आधे मुबलिग रु०-1,60,33,380/- (शब्दों में एक करोड़ साठ लाख तैंतीस हजार तीन सौ अस्सी रुपये मात्र) होते हैं, बदस्त क्रेता मुरादाबाद विकास प्राधिकरण, मुरादाबाद के पक्ष में वय कागिल व फरोख्त कतई किया यानि एम०डी०ए० को बेच दिया और कुल जर समन हस्व तफरील जैल क्रेता मजकूर से जरिये चैक वसूल पाकर कब्जा व दखल मालिकाना विक्रीत संक्रमणीय भूमि पर आज की तारीख से बजाये अपने क्रेता मजकूर का कब्जा वाकई बखूफी कर दिया। अब मुझ विक्रेता व वारिसान विक्रेता का कोई हक व दावा विक्रीत आराजी पर नहीं रह गया है व विक्रय धनराशि क्रेता से बाकी ना रहा। विक्रेता विक्रीत भूमि के प्रतिफल के अतिरिक्त अन्य कोई प्रतिकार या लाभ का दावा किसी न्यायालय में प्रस्तुत नहीं करेगा।

अगर कोई शख्स दावा करे तो वह बिल्कुल नाजायज होवे और अगर विक्रीत आराजी वयशुदा पूर्ण अथवा उसका कोई अंश क्रेता के स्वागित्व व अधिकारों से निकल जावे या कब्जा ना मिले या अन्य किसी प्रकार से विवादित व भारग्रसित पायी जावे या कोई तथ्य छिपाया गया पाया जावे तो ऐसी तमाम सूरतों में क्रेता को यह अधिकार होगा कि वह कुल विक्रय मूल्य मय हर्जा व खर्चा विक्रेता व उसके वारिसानों तथा दीगर जायदाद चल व अचल से भू-राजस्व की भांति वसूल कर लेवे, जिसमें विक्रेता को कोई आपत्ति नहीं होगी। उपरोक्त विक्रीत भूमि से सम्बन्धित सारे हक व हकूक तथा स्वत्व, सारे अधिकार, विक्रेता ने क्रेता को अंतरित कर दिये हैं, अब क्रेता उपरोक्त भूमि का दाखिल खारिज सरकारी कागजों में अपने नाम दर्ज करा लेवे। विक्रेता को कोई आपत्ति नहीं होगी।

उपरोक्त भूमि किसी अन्य योजना के अन्तर्गत अधिग्रहीत नहीं है, उक्त भूखण्ड का, जिसका मुरादाबाद विकास प्राधिकरण के पक्ष में विक्रय विलेख निष्पादित किया जाना है, उसका स्वामित्व वर्तमान में विक्रेता में निहित है। विक्रीत भूमि के सम्बन्ध में किसी प्रकार का कोई वाद किसी भी न्यायालय में विचाराधीन नहीं है।


इस विक्रय पत्र के निष्पादन से मुझ विक्रेता की आजीविका, निवास स्थान व जीवनचर्या परिवर्तित नहीं हो रही है और न ही आजीविका, निवास स्थान व जीवनचर्या पर कोई प्रतिकूल प्रभाव पड़ रहा है। प्रस्तुत विक्रय विलेख विक्रेता द्वारा उपलब्ध कराये गये कागजात व उसके द्वारा बताये गये तथ्यों व आशवासन के आधार पर तैयार किया गया है। विक्रेता द्वारा दिये गये अभिलेख/शपथ-पत्र गलत पाये जाते हैं तो उसकी समस्त जिम्मेदारी विक्रेता की है तथा पक्षकारों की पहचान उनके साक्षियों द्वारा की जा रही है। विक्रेता अथवा उसका कोई वारिसान भविष्य में उक्त विक्रय की धनराशि के अतिरिक्त अन्य किसी भी धनराशि अथवा लाभ के लिए विभाग के समक्ष कोई दावा नहीं करेगा और न ही इस सम्बन्ध में किसी न्यायालय में वाद दायर करेगा। विकास कार्य करते समय अगर पैमाईश में क्षेत्रफल कम पाया जाता है अथवा गलती से अधिक धनराशि का भुगतान हो जाता है और विक्रेता अधिक धनराशि स्वयं नहीं लौटाता है, तो 15 प्रतिशत साधारण ब्याज प्रति वर्ष की दर से भू-राजस्व की भांति मुरादाबाद विकास प्राधिकरण, मुरादाबाद (एम०डी०ए०) को वसूलने का अधिकार होगा।

अतः यह विक्रय विलेख (बयनामा) अपने होशो हवास स्वस्थ चित्त से बगैर किसी व्यक्ति के अनुचित दबाव से साक्षियों के समक्ष निष्पादित कर दिया ताकि सनद रहे और आवश्यकतानुसार भविष्य में काम आवे।

स्थान :- मुरादाबाद।

दिनांक :-





सम्पत्ति प्रभारी
मुरादाबाद विकास प्राधिकरण
मुरादाबाद



आवेदन सं०: 202500719022478

विक्रय पत्र

वही सं०: 1

रजिस्ट्रेशन सं०: 10060

वर्ष: 2025

प्रतिफल: 32066760 स्टाम्प शुल्क- 2244730 बाजारी मूल्य - 32067000 पंजीकरण शुल्क - 320670 प्रतिनिधिकरण शुल्क - 80 योग : 320750

श्री अरुण कुमार शर्मा सम्पत्ति प्रभारी मुरादाबाद विकास प्राधिकरण द्वारा
तन्मय यादव प्रमाणीकृत मुख्तार,
पुत्र श्री राम नवल सिंह यादव
लावशाप : अन्य
निवासी: मुरादाबाद विकास प्राधिकरण मुरा



श्री, अरुण कुमार शर्मा सम्पत्ति प्रभारी मुरादाबाद विकास प्राधिकरण द्वारा तन्मय यादव प्रमाणीकृत मुख्तार
ने यह लेखपत्र इस कार्यालय में दिनांक 21/06/2025 एवं 03:34:41 PM बजे
निबंधन हेतु पेश किया।

रजिस्ट्रीकरण अधिकारी के हस्ताक्षर

जय प्रकाश
उप निबंधक : रादर प्रथम
मुरादाबाद
21/06/2025

कल्पित शर्मा
निबंधक : लिपिक
21/06/2025



प्रिंट करें

भारतीय गैर न्यायिक

पचास
रुपये
रु. 50



FIFTY
RUPEES
Rs. 50

INDIA NON JUDICIAL

उत्तर प्रदेश UTTAR PRADESH

CN 256642

साक्षी नम्बर 1 -

हस्ताक्षर

नाम-श्री तुषार चौधरी

पदनाम - क्षेत्रीय लेखपाल, ग्राम मंगूपुरा, तहसील व जिला मुरादाबाद।

पिता का नाम -श्री राजीव कुमार सिंह



साक्षी नम्बर 2 -

हस्ताक्षर

नाम - श्री सीता राम

पदनाम - लेखपाल, मुरादाबाद विकास प्राधिकरण, मुरादाबाद।

पिता का नाम - श्री गोपाल सिंह



सम्पत्ति विकास प्राधिकरण
मुरादाबाद विकास प्राधिकरण
मुरादाबाद
अधिकृत अधिकारी

हस्ताक्षर विक्रेता

हस्ताक्षर क्रेता

09 MAY 2024

09 MAY 2024

आवेदन सं०: 202500719022478

धनराशि 50 लाख धनराशि 25000000/-

श्री कोषागार मुरादाबाद से विक्रेता को विक्रेता Moradabad Development Authority वर्ष: 2025 Moradabad

निष्पादन लेखपत्र वाद सुनने व समझने मजबूत व प्राप्त धनराशि रु प्रलेखानुसार उक्त विक्रेता:


मुख्य सैकड़िया कोषागार मुरादाबाद

श्री गेवर्स दिगम्बर एन्टरप्राइजेज प्रा लि के द्वारा इन्द्रवीर सिंह यादव, पुत्र श्री सुरेन्द्र सिंह यादव निवासी: राजनगर गजियाबाद

व्यवसाय: अन्य

क्रेता: 1

[Handwritten signature]



श्री अरूण कुमार शर्मा सम्पत्ति प्रभारी मुरादाबाद विकास प्राधिकरण के द्वारा तन्मय यादव, पुत्र श्री राम नवल सिंह यादव

निवासी: मुरादाबाद विकास प्राधिकरण मुरा

व्यवसाय: अन्य

ने निष्पादन स्वीकार किया। जिनकी पहचान पहचानकर्ता: 1

[Handwritten signature]



श्री तुषार चौधरी, पुत्र श्री राजीव कुमार सिंह

निवासी: मंगपुरा मुरा

व्यवसाय: अन्य

पहचानकर्ता: 2

[Handwritten signature]



श्री सीता राम, पुत्र श्री गोपाल सिंह

निवासी मुरादाबाद विकास प्राधिकरण मुरा

व्यवसाय: अन्य

[Handwritten signature]



रजिस्ट्रार अधिकारी के हस्ताक्षर

जय शंकर

उप निबंधक: सादर प्रशा

मुरादाबाद

21/06/2025


कल्पित कुमार

निबंधक द्विपिक मुरादाबाद

21/06/2025

ने की प्रस्तावतः भद्र साक्षियों के निशान अंगूठे नियमानुसार लिए गए हैं।

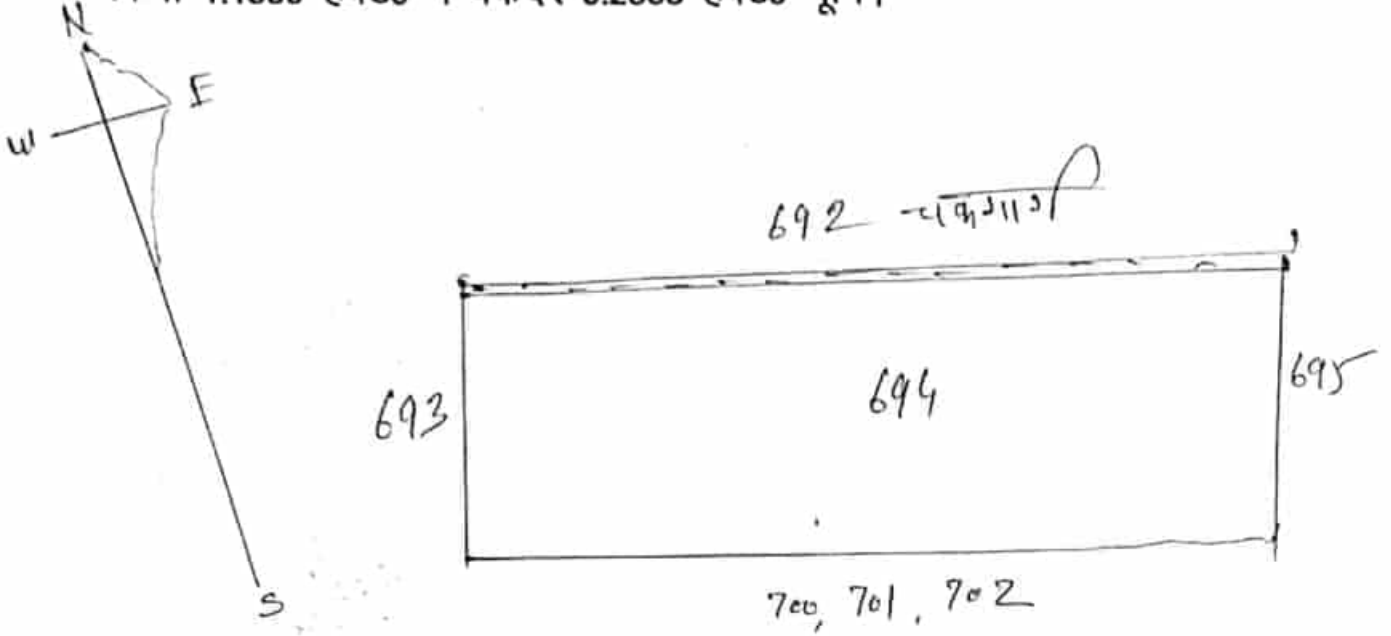
दिनांक




प्रिंट करें


नजरी नक्शा

ग्राम-मंगूपुरा तहसील व जिला मुरादाबाद स्थित गाटा सं०-694 कुल रकबा 1.1330 हैक्टे० में बकदर 0.2858 हैक्टे० भूमि।




(सीताराम)
लेखपाल,
मु०वि०प्रा०, मुरादाबाद



(राजपाल सिंह)
लेखपाल,
मु०वि०प्रा०, मुरादाबाद


(महमूद हसन)
लेखपाल,
मु०वि०प्रा०, मुरादाबाद


(वीरेन्द्र सिंह)
राजस्व निरीक्षक,
मु०वि०प्रा०, मुरादाबाद






सम्पत्ति प्रभारी
मुरादाबाद विकास प्राधिकरण
मुरादाबाद

आवेदन सं०: 2025087190224

वही संख्या 1 जिल्द संख्या 20303 के पृष्ठ 133 से 158 तक क्रमांक 10060 पर दिनांक 21/06/2025 को रजिस्ट्रीकृत किया गया।

रजिस्ट्रीकरण अधिकारी के हस्ताक्षर

उप निबंधक : सादर प्रथम
मुरादाबाद
21/06/2025

प्रिंट करें





:- बयनामा :-

—: मुरादाबाद विकास प्राधिकरण द्वारा किसानों/भू-स्वामियों से आपसी सहमति/समझौते से भूमि क्रय हेतु विक्रय विलेख:-

जिलाधिकारी द्वारा निर्धारित सर्किल दर सूची के पृष्ठ सं० 44 कोड सं० 2024 कॉलम सं० 08 पर अंकित दर	—	रु०-374 लाख (प्रति हे०)
जिलाधिकारी की अध्यक्षता में गठित समिति द्वारा निर्धारित दर सर्किल रेट का 03 गुना	—	रु०-1,122 लाख (प्रति हे०)
विक्रय हेतु प्रस्तावित भूमि का मूल्य	—	रु०-2,09,58,960/-
परिसम्पत्ति का मूल्य	—	शून्य
विक्रय मूल्य (भूमि + परिसम्पत्ति का मूल्य)	—	रु०-(2,09,58,960 + 0)
कुल विक्रय मूल्य	—	रु०-2,09,58,960/-
e-Stamp No.	—	IN-UP80951353000783X
e-Stamp Rs.	—	IN-14,67,130/-
निबन्धन शुल्क	—	रु०-2,09,650/-

विक्रय-विलेख

भूमि का प्रकार	—	कृषि
गाटा सं०	—	694
क्षेत्रफल	—	1.1330 में बकदर 0.1868 हे०
ग्राम/मोहल्ला	—	मंगपुरा
परगना	—	मुरादाबाद।
तहसील	—	मुरादाबाद।
जनपद	—	गुरादाबाद।

विक्रेता (प्रथम पक्ष) का विवरण :-

क्र सं	विक्रेता का नाम	पति	निवासी	आधार कार्ड संख्या	पैन कार्ड संख्या	मोबाईल नं०
1.	श्रीमती कुसुमलता यादव	श्री बिजेन्द्रपाल सिंह	फरीदपुर खुशहालपुर, तहसील चंदौसी, जिला सम्मल, उ०प्र०।	378215002573	BJMPY2588R	9412391288

Handwritten signature



सम्पत्ति प्रभारी
मुरादाबाद विकास प्राधिकरण
मुरादाबाद

श्रेता (द्वितीय पक्ष) का विवरण:-

मुरादाबाद विकास प्राधिकरण, मुरादाबाद।

प्राधिकरण का पैन कार्ड संख्या :- AAJFM7731M
द्वारा :- पूरन कुमार
पदनाम :- प्रभारी सम्पत्ति
विभाग :- मुरादाबाद विकास प्राधिकरण, मुरादाबाद।
जनपद :- मुरादाबाद।
मोबाईल नं० :- 9528221630
आधार कार्ड सं० :- 481562146056

विक्रीत सम्पत्ति का विवरण								
क्र० सं०	विक्रेता का नाम	पति	गाटा संख्या	कुल क्षेत्र (हे० में)	कुल क्षेत्र में से विक्रय हेतु प्रस्तावित क्षेत्र	विक्रय हेतु प्रस्तावित क्षेत्र में अंश	हिससे के अनुसार विक्रीत क्षेत्र (हे० में)	भू-राजस्व
1	2	3	4	5	6	7	8	9
1	श्रीमती कुसुमलता यादव	श्री विजेन्द्रपाल सिंह	694	1.1330 हे०	1.1330 में बकदर 0.1868 हे०	1.1330 में बकदर 0.1868 हे०	1.1330 में बकदर 0.1868 हे०	रु० 30.90

कुल क्षेत्रफल 1.1330 में बकदर 0.1868 हे० विक्रेता का पूर्ण भाग है।

सडक की स्थिति - चकमार्ग पर स्थित है।
परिसम्पत्ति - शून्य।

विक्रीत सम्पत्ति की चौहद्दी :-

क्रमांक	गाटा संख्या	पूरब	पश्चिम	उत्तर	दक्षिण
1.	694	गाटा सं० 695	गाटा सं० 693	चकमार्ग	गाटा सं० 701, 702

कुसुमलता यादव

P
सम्पत्ति प्रभारी
मुरादाबाद विकास प्राधिकरण
मुरादाबाद

2025

विक्रय मूल्य का भुगतान :-

कुल विक्रय मूल्य ₹0-2,09,58,960/- (दो करोड़ नौ लाख अट्ठावन हजार नौ सौ साठ रुपये मात्र) में से 1 प्रतिशत टीडीएस धनराशि ₹0-2,09,590/- की कटौती उपरान्त विक्रेता को भुगतान की जाने वाली धनराशि का विवरण:-

क्र. सं.	विक्रेता का नाम	पति	पता	बैंक का नाम	बैंक संख्या	बैंक का दिनांक	भुगतान राशि ₹0
0	श्रीमती कुसुमलता यादव	श्री विजेन्द्रपाल सिंह	फरीदपुर खुशहालपुर, तहसील चंदौसी, जिला समाल, उ०प्र०।	केनरा बैंक, शाखा एम. डी.ए. ऑफिस, जनपद मुरादाबाद, उ०प्र०।	399309	24.07.2025	2,07,49,370/-

विक्रीत भूमि विक्रेता को पंजीकृत बयानामा दिनांक 01.09.2010 के आधार पर प्राप्त हुई है। विक्रेता अनुसूचित जाति/जनजाति के सदस्य नहीं है। विक्रीत भूमि ना तो किसी को विक्रय अनुबन्ध किया गया है और ना ही किसी को हस्तांतरित की गयी है और ना ही किसी बैंक या सरकारी कार्यालय अथवा किसी व्यक्ति को बन्धक की गयी है। विक्रीत भूमि हर प्रकार से रहन व वय व हिया, ऋण भार, कुर्की, जमानत, बन्धक, दीवानी या राजस्व वाद आदि से मुक्त है, जिसमें किसी अन्य व्यक्ति की भागीदारी नहीं है और ना ही किसी अन्य के पक्ष में विक्रय बयानामा किया गया है, ना ही कोई सरकारी भूमि निहित है। अर्थात् वारन्टी ऑफ टाईटिल प्रथम पक्ष का दायित्व है। उक्त आराजी को विक्रय करने का मुझ विक्रेता को पूर्ण मालिकाना हक हासिल है, जिसमें गाटा सं० 694 कुल क्षेत्रफल 1.1330 में बकदर 0.1868 हे० ग्राम भंगपुरा विक्रीत की जा रही है। अब जरूरत खुद के उसी किता भूमिधरी आराजी को पूर्ण स्वामित्व एवं अधिकारों व दाखिली खारिजी सहित पूरे होशो हवास स्वस्थ चित से खूब सोच व समझकर बिना किसी दबाव नाजायज किसी शख्स के मय सम्पूर्ण अधिकार सहित मुवलिंग ₹0-2,09,58,960/- (दो करोड़ नौ लाख अट्ठावन हजार नौ सौ साठ रुपये मात्र) जिसके आधे मुवलिंग ₹0-1,04,79,480/- (शब्दों में एक करोड़ चार लाख उनासी हजार चार सौ अस्सी रुपये मात्र) होते हैं, बदस्त क्रेता मुरादाबाद विकास प्राधिकरण, मुरादाबाद के पक्ष में वय कामिल व फरोख्त कतई किया यानि एम०डी०ए० को बेच दिया और कुल जर समन हस्य तफसील जैल क्रेता मजकूर से जरिये बैंक वसूल पाकर कब्जा व दखल मालिकाना विक्रीत संक्रमणीय भूमि पर आज की तारीख से बजाये अपने क्रेता मजकूर का कब्जा वाकई बखूफी कर दिया। अब मुझ विक्रेता व वारिसान विक्रेता का कोई हक व दावा विक्रीत आराजी पर नहीं रह गया है व विक्रय धनराशि क्रेता से बाकी ना रहा। विक्रेता विक्रीत भूमि के प्रतिफल के अतिरिक्त अन्य कोई प्रतिकर या लाभ का दावा किसी न्यायालय में प्रस्तुत नहीं करेगा।

(Handwritten signature)



De
सम्पत्ति प्रभारी
मुरादाबाद विकास प्राधिकरण
मुरादाबाद

अगर कोई शख्स दावा करे तो वह बिल्कुल नाजायज होवे और अगर विक्रीत आराजी वयशुदा पूर्ण अथवा उसका कोई अंश क्रेता के स्वामित्व व अधिकारों से निकल जावे या कब्जा ना मिले या अन्य किसी प्रकार से विवादित व भारगसित पायी जावे या कोई तथ्य छिपाया गया पाया जावे तो ऐसी तमाम सूरतों में क्रेता को यह अधिकार होगा कि वह कुल विक्रय मूल्य मय हर्जा व खर्चा विक्रेता व उसके वारिसानों तथा दीगर जायदाद चल व अचल से भू-राजस्व की भांति वसूल कर लेवे, जिसमें विक्रेता को कोई आपत्ति नहीं होगी। उपरोक्त विक्रीत भूमि से सम्बन्धित सारे हक व हकूक तथा स्वत्व, सारे अधिकार, विक्रेता ने क्रेता को अंतरित कर दिये हैं, अब क्रेता उपरोक्त भूमि का दाखिल खारिज सरकारी कागजों में अपने नाम दर्ज करा लेवे। विक्रेता को कोई आपत्ति नहीं होगी।

उपरोक्त भूमि किसी अन्य योजना के अन्तर्गत अधिग्रहीत नहीं है, उक्त भूखण्ड का, जिसका मुरादाबाद विकास प्राधिकरण के पक्ष में विक्रय विलेख निष्पादित किया जा रहा है, उसका स्वामित्व वर्तमान में विक्रेता में निहित है। विक्रीत भूमि के सम्बन्ध में किसी प्रकार का कोई वाद किसी भी न्यायालय में विचाराधीन नहीं है।

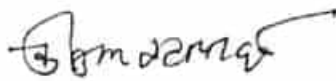
इस विक्रय पत्र के निष्पादन से मुझ विक्रेता की आजीविका, निवास स्थान व जीवनचर्या परिवर्तित नहीं हो रही है और न ही आजीविका, निवास स्थान व जीवनचर्या पर कोई प्रतिकूल प्रभाव पड़ रहा है। प्रस्तुत विक्रय विलेख विक्रेता द्वारा उपलब्ध कराये गये कागजात व उसके द्वारा बताये गये तथ्यों व आश्वासन के आधार पर तैयार किया गया है। विक्रेता द्वारा दिये गये अभिलेख/शपथ-पत्र गलत पाये जाते हैं तो उसकी समस्त जिम्मेदारी विक्रेता की है तथा पक्षकारों की पहचान उनके साक्षियों द्वारा की जा रही है।

विक्रेता अथवा उसका कोई वारिसान भविष्य में उक्त विक्रय की धनराशि के अतिरिक्त अन्य किसी भी धनराशि अथवा लाम के लिए विभाग के समक्ष कोई दावा नहीं करेगा और न ही इस सम्बन्ध में किसी न्यायालय में वाद दायर करेगा। विकास कार्य करते समय अगर पैमाईश में क्षेत्रफल कम पाया जाता है अथवा गलती से अधिक धनराशि का भुगतान हो जाता है और विक्रेता अधिक धनराशि स्वयं नहीं लौटाता है, तो 15 प्रतिशत साधारण ब्याज प्रति वर्ष की दर से भू-राजस्व की भांति मुरादाबाद विकास प्राधिकरण, मुरादाबाद (एम0डी0ए0) को वसूलने का अधिकार होगा।


अतः यह विक्रय विलेख (बयनामा) अपने होशो हवास स्वस्थ चित्त से बगैर किसी व्यक्ति के अनुचित दबाव से साक्षियों के समक्ष निष्पादित कर दिया ताकि सनद रहे और आवश्यकतानुसार भविष्य में काम आवे।

स्थान :- मुरादाबाद।

दिनांक :-






सम्पत्ति प्रभारी
मुरादाबाद विकास प्राधिकरण
मुरादाबाद



साक्षी नम्बर 1 -

हस्ताक्षर 

नाम- श्री तुषार चौधरी
पदनाम - क्षेत्रीय लेखपाल, ग्राम मंगपुरा,
तहसील व जिला मुरादाबाद।
पिता का नाम - श्री राजीव कुमार सिंह




साक्षी नम्बर 2 -

हस्ताक्षर 


नाम - श्री सीता राम
पदनाम - लेखपाल, मुरादाबाद विकास प्राधिकरण, मुरादाबाद।
पिता का नाम - श्री गोपाल सिंह




सम्यक् प्रभारों
मुरादाबाद विकास प्राधिकरण प्रधिकरण
मुरादाबाद अधिकृत अधिकारी


हस्ताक्षर विक्रेता

हस्ताक्षर क्रेता





आवेदन सं०: 202500719033411

वही सं०: 1

रजिस्ट्रेशन सं०: 14303

वर्ष: 2025

निष्पादन लेखपत्र बाद सुनने व समझने मजमून व प्राप्त धनराशि रु प्रलेखानुसार उक्त विक्रेता: 1

श्रीमती कुसुमलता यादव,

[KUSUMLATA YADAV

Kusumlata Yadav



पत्नी श्री विजेन्द्रपाल सिंह

निवासी: फरीदपुर खुशहालपुर चंदौसी जिला सम्भल

व्यवसाय: गृहिणी

पक्षकार द्वारा सत्यापित पैन XXXXXX 588R

क्रेता: 1

श्री पूरन कुमार सम्पत्ति प्रभारी मुरादाबाद विकास प्राधिकरण मुरादाबाद के द्वारा देवेन्द्र सिंह यादव,

[MORADABAD DEVELOPMENT AUTHORITY

Puran Kumar



पुत्र श्री राममूर्ति सिंह यादव

निवासी: एम डी ए मुरादाबाद

व्यवसाय: नोकरा

पक्षकार द्वारा सत्यापित पैन XXXXXX 731M

ने निष्पादन स्वीकार किया। जिनकी पहचान पहचानकर्ता: 1

श्री तुषार चौधरी पुत्र श्री राजीव कुमार सिंह

निवासी: क्षेत्रीय लेखपाल ग्राम मंगपुरा मुरादाबाद

व्यवसाय: अन्य

पहचानकर्ता: 2



श्री सीताराम, पुत्र श्री गोपाल सिंह

निवासी: लेखपाल मुरादाबाद विकास प्राधिकरण मुरादाबाद

व्यवसाय: अन्य



रजिस्ट्रीकरण अधिकारी के हस्ताक्षर

कलियुक्त कुमार प्र०
उप निबंधक: सदर प्रथम
मुरादाबाद
28.08/2025

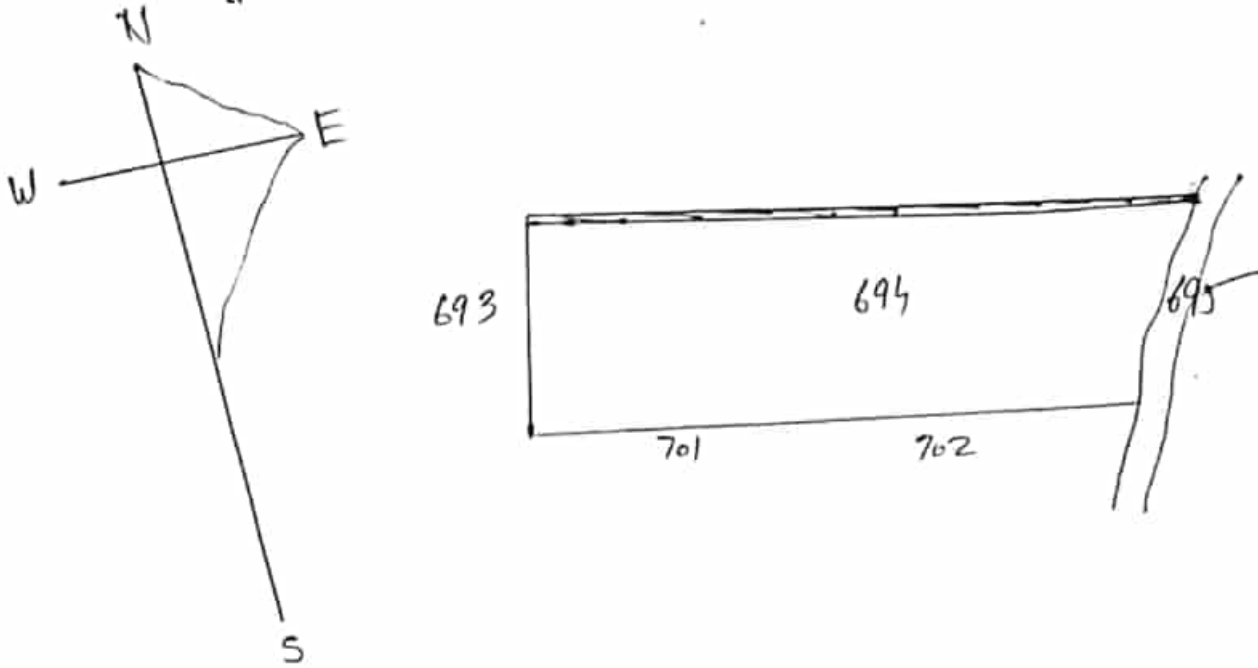
कलियुक्त कुमार,
निबंधक-मूलभूत मुरादाबाद
28.08/2025





ने की। प्रत्यक्ष भद्र साक्षियों के निशान अंगूठे नियमानुसार लिए गए हैं।
टिप्पणी

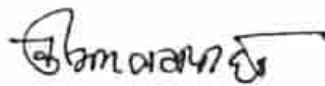
प्रिंट करे

नजरी नक्शा


ग्राम-मंगपुरा स्थित गाटा सं०-694 कुल रकबा 1.1330 हैक्टे० में बकदर 0.1868 हैक्टे० भूमि ।



			
(सीताराम) लेखपाल, मु०वि०प्रा०, मुरादाबाद	(राजपाल सिंह) लेखपाल, मु०वि०प्रा०, मुरादाबाद	(महमूद हसन) लेखपाल, मु०वि०प्रा०, मुरादाबाद	(वीरेन्द्र सिंह) राजस्व निरीक्षक, मु०वि०प्रा०, मुरादाबाद







सम्यक् प्रभारी
मुरादाबाद विकास प्राधिकरण
मुरादाबाद



आवेदन सं०: 202500719033411

सी संख्या । जिल्द संख्या 20458 के पृष्ठ 395 से 408 तक क्रमांक 14303 पर दिनांक 28/08/2025
1 रजिस्ट्रीकृत किया गया ।

रजिस्ट्रीकरण अधिकारी के हस्ताक्षर


कल्पित कुमार प्र०
उप निबंधक : सदर प्रथम
मुरादाबाद
28/08/2025

प्रिंट करे



8584/24


भारतीय गैर न्यायिक INDIA NON JUDICIAL

₹. 25000 पच्चीस हजार रुपये

Rs. 25000 TWENTY FIVE THOUSAND RUPEES




उत्तर प्रदेश UTTAR PRADESH



H 793733

:- वयनामा :-



मुज़ाफ़राबाद विकास प्राधिकरण द्वारा किसानों/भू-स्वामियों से आपसी सहमति/समझौते से भूमि क्रय हेतु विक्रय विलेख:-

05 JUN 2024

जिलाधिकारी द्वारा निर्धारित सर्किल दर सूची के पृष्ठ सं० 42 कोड सं० 1024 कॉलम सं० 15 पर अंकित दर-	₹0-297 लाख (प्रति हे०)
जिलाधिकारी की अध्यक्षता में गठित समिति द्वारा निर्धारित दर सर्किल रेट का 03 गुना	- ₹0-891 लाख (प्रति हे०)
विक्रय हेतु प्रस्तावित भूमि का मूल्य	- ₹0-891 लाख (प्रति हे०)
विक्रय मूल्य (भूमि + परिसम्पत्ति का मूल्य)	- ₹0-891 लाख (प्रति हे०)
स्टाम्प शुल्क	- ₹0-41,18,950/-
निबन्धन शुल्क	- ₹0-5,88,416/-

विक्रय-विलेख

भूमि का प्रकार	- कृषि
कोड सं०	- 694
क्षेत्रफल	- 1.1330 हे० में से बकदर भाग 0.6604 हे०
ग्राम/गोहल्ला	- गंगपुरा
परगना	- मुरादाबाद।
तहसील	- मुरादाबाद।
जनपद	- मुरादाबाद।



समस्त प्रभारी
मुज़ाफ़राबाद विकास प्राधिकरण
मुज़ाफ़राबाद

Handwritten signature

Handwritten signature



भारतीय गैर न्यायिक INDIA NON JUDICIAL

रु.
25000

पच्चीस हजार रुपये



Rs.
25000

TWENTY FIVE THOUSAND RUPEES

उत्तर प्रदेश UTTAR PRADESH

H 793734

H 793734

उत्तर प्रदेश
का.वा.वा. मुख्य कार्याधिकारी
मुरादाबाद
मुख्य कार्याधिकारी
मुरादाबाद-1400
कोषागार-1400

विक्रेता (प्रथम पक्ष) का विवरण :-

क्र	विक्रेतागण का नाम	पिता/पति का नाम	निवासी	आधार कार्ड संख्या	पैन कार्ड संख्या	मोबाईल नं०
0						
1	मैसर्स गोशान बिलडटेक प्रा० लि०, पुराना पता- अलमुस्ली अपार्टमेंट तीसरी मंजिल फ्लैट नं० 301, बिल्डिंग नं० 274वी, निकट अलफलाह/जामियां नगर ओखला नई दिल्ली-25, नया पता-ग्राम मंगूपुरा, नियर गुलाय रिजॉर्ट, पाकबड़ा, मुरादाबाद, उत्तर प्रदेश। द्वारा डायरेक्टर मौहम्मद मुस्लिम एवं मौहम्मद गोमीन सोहेल	स्व० कुदरतउल्ला मौहम्मद मुस्लिम	अशरफी हाऊस मुपती टोला, मुरादाबाद, उ०प्र०	950103978825 507704803339	AADCG1886G	9927971786 9760793023

Handwritten signature

Handwritten signature

सम्पत्ति प्रभारी
मुरादाबाद विकास प्राधिकरण
मुरादाबाद

भारतीय गैर न्यायिक INDIA NON JUDICIAL

भारत

रु.
25000

पच्चीस हजार रुपये

Rs.
25000

TWENTY FIVE THOUSAND RUPEES

INDIA

उत्तर प्रदेश UTTAR PRADESH

H 793735

M
B
D

मुख्य कोषाधिकारी
मुसदाबाद

मुख्य कोषाधिकारी
मुसदाबाद-1400

कोषागार-14

M
B
D

क्रेता का विवरण (द्वितीय पक्ष):-

मुसदाबाद विकास प्राधिकरण, मुसदाबाद (एम0डी0ए0)-द्वितीय पक्ष

पैन कार्ड संख्या :- AAJFM7731M
द्वारा :- राजीव रतन प्रताप सिंह
पदनाम :- प्रभारी सम्पत्ति
विभाग :- मुसदाबाद विकास प्राधिकरण, मुसदाबाद।
जनपद :- मुसदाबाद।
गोवाईल नं0 :- 9711309013
आधार कार्ड सं0 :- 619531182969

05 JUN 2024

Y. Qureshi

[Signature]

[Signature]
सम्पत्ति प्रभारी
मुसदाबाद विकास प्राधिकरण
मुसदाबाद

भारतीय गैर न्यायिक INDIA NON JUDICIAL

रु.
25000
पच्चीस हजार रुपये



Rs.
25000
TWENTY FIVE THOUSAND RUPEES

उत्तर प्रदेश UTTAR PRADESH

H 793736

M.B.D. मुख्य कोषाधिकारी मुरादाबाद कोषाचार-9

विक्रीत सम्पत्ति का विवरण

क्र. 0	विक्रेता का नाम	पिता/पति का नाम	गाटा संख्या	कुल क्षेत्र (हे० में)	कुल क्षेत्र में से विक्रय हेतु प्रस्तावित क्षेत्र	विक्रय हेतु प्रस्तावित क्षेत्र में अंश	हिस्से के अनुसार विक्रीत क्षेत्र (हे० में)	भू-राजस्व
1	2	3	4	5	6	7	8	9
05 JUN 2024	मेरस गौशन बिलडटेक प्रा०लि०, पुराना पता- अल मुर्तजा अपार्टमेंट तीसरी मंजिल फ्लैट नं० 301, बिल्डिंग नं० 274वी, निकट अलफलाह/जामियां नगर ओखला नई दिल्ली-25, नया पता-ग्राम मंगूपुरा, नियर गुलाब रिजॉर्ट, पार्कबड़ा, मुरादाबाद, उत्तर प्रदेश। द्वारा डायरेक्टर मौहम्मद मुस्लिम एवं मौहम्मद मोमीन सोहेल	स्व० कुदरतउल्ला मौहम्मद मुस्लिम	694	1.1330 हे०	1.1330 हे० में से बकदर भाग 0.6604 हे०	1.1330 हे० में से बकदर भाग 0.6604 हे०	1.1330 हे० में से बकदर भाग 0.6604 हे०	रु० 20.90

Handwritten signature




सम्पत्ति प्रभारी
मुरादाबाद विकास प्राधिकरण
मुरादाबाद



उत्तर प्रदेश UTTAR PRADESH

H 793737

H 793737



M कुल प्रस्तावित क्षेत्रफल 1.1330 हे० में से बकदर भाग 0.6604 हे० विक्रेतागण का
 B पूर्ण भाग है।
 D सड़क की स्थिति - चकमार्ग पर स्थित है।
 परिसम्पत्ति - शून्य

05 JUN 2021

विक्रीत सम्पत्ति की चौहद्दी :-

क्रमांक	गाटा संख्या	पूरव	पश्चिम	उत्तर	दक्षिण
1.	694	गाटा सं०-695	गाटा सं०-693	गाटा सं०-692 (चकमार्ग)	गाटा सं०-700



सम्पत्ति प्रभारी
 मुरादाबाद विकास प्राधिकरण
 मुरादाबाद

भारतीय गैर न्यायिक INDIA NON JUDICIAL

रु.
25000

पच्चीस हजार रुपये

Rs.
25000

TWENTY FIVE THOUSAND RUPEES

भारत
INDIA



उत्तर प्रदेश UTTAR PRADESH

H 793738

उत्तर प्रदेश

M
B
D

कादालय मुख्य व. ... री
मुरादाबाद
मुख्य कोषाधिकारी
मुरादाबाद-1400

विक्रय मूल्य का भुगतान :-

किसी विक्रय मूल्य रु०-5,88,41,640/- (पांच करोड़ अठ्ठासी लाख इकतालीस हजार चालीस रुपये मात्र) में से 1 प्रतिशत टीडीएस की कटौती उपरान्त विक्रेतागण को भुगतान की जाने वाली धनराशि का विवरण:-

कोषागार-1400

क्र.	विक्रेतागण का नाम	पिता/पति का नाम	पता	बैंक का नाम	चैक संख्या	चैक का दिनांक	भुगतान राशि
05 JUN 2024							
1	मेसर्स गोशन विलडटेक प्रा०लि०, पुराना पता- अल मुर्तजा अपार्टमेंट तीसरी मंजिल प्लैट न० 301, विल्डिंग न० 274वी, निकट अलफलाह/जामियां नगर ओखला नई दिल्ली-25, नया पता-ग्राम मंगपुरा, नियर गुलाब रिजॉर्ट, पाकवड़ा, मुरादाबाद, उत्तर प्रदेश। द्वारा डायरेक्टर मौहम्मद मुरिलम एवं मौहम्मद गोमीन सोहेल	स्व० कुदरतउल्ला मौहम्मद मुरिलम	अशरफी हाऊस मुफती टोला, मुरादाबाद, उ०प्र०	केनरा बैंक, एम.डी.ए. आफिस शाखा, दिल्ली रोड़, मुरादाबाद	293014	07.06.2024	5,82,53,224 /-



सर्वाज्ञ प्रभाती
मुरादाबाद विकास प्राधिकरण
मुरादाबाद

भारतीय गैर न्यायिक INDIA NON JUDICIAL

रु.
25000

पच्चीस हजार रुपये

Rs.
25000

TWENTY FIVE THOUSAND RUPEES


भारत



INDIA

उत्तर प्रदेश UTTAR PRADESH

H 793739



05 JUN 2024

विक्रीत भूमि विक्रेता को पंजीकृत बयानामा के आधार पर प्राप्त हुई है, जो कार्यालय मुसदाबाद के बही संख्या-01 जिल्द संख्या 5721 पृष्ठ संख्या 229 से क्रमांक 2290 दिनांक 10.04.2008 को पंजीकृत है। विक्रेतागण अनुसूचित जाति/जनजाति के सदस्य नहीं है। विक्रीत भूमि ना तो किसी को विक्रय अनुबन्ध किया गया है और न ही किसी को हस्तांतरित की गयी है और ना ही किसी बैंक या सरकारी कार्यालय अथवा किसी व्यक्ति को बन्धक की गयी है। विक्रीत भूमि हर प्रकार से रेहन व वय व हिबा, ऋण भार, कुर्की, जमानत, बन्धक, दीवानी या राजस्व वाद आदि से मुक्त है, जिसमें किसी अन्य व्यक्ति को भागीदारी नहीं है और ना ही किसी अन्य के पक्ष में विक्रय बयानामा किया गया है, न ही कोई सरकारी भूमि निहित है। अर्थात् वारन्टी ऑफ टाईटिल प्रथम पक्ष का दायित्व है। उक्त आराजी को विक्रय करने का मुझ विक्रेता को पूर्ण मालिकाना हक हासिल है, जिसमें गाटा संख्या 694 कुल रकबा 1.1330 हे० में से बकदर भाग 0.6604 हे० ग्राम मंगपुरा सम्पूर्ण भाग विक्रीत की जाती है। अब जरूरत खुद के उसी कित्ता भूमिधरी आराजी को पूर्ण स्वामित्व एवं अधिकारों व दाखिली खारिजी सहित पूरे होशो हवास स्वस्थ चित से खूब सोच व समझकर बिना किसी दबाव नाजायज किसी शख्स के मय सम्पूर्ण अधिकार सहित मुवलिग रु०-5,88,41,640/- (पांच करोड़ अठ्ठासी लाख इकतालीस हजार छः सौ चालीस रुपये मात्र) जिसके आधे मुवलिग रु० 2,94,20,820/- (शब्दों में दो करोड़ चौरानवे लाख बीस हजार आठ सौ बीस रुपये मात्र) होते हैं, बदस्त क्रेता मुसदाबाद विकास प्राधिकरण, मुसदाबाद के पक्ष में वय कामिल व फरोख्त कर्तई किया यानि एम०डी०ए० को बेच दिया और कुल जर समन हस्व तफसील जैल क्रेता मजकूर से जरिये चैक वसूल पाकर कब्जा व दखल मालिकाना विक्रीत संक्रमणीय भूमि पर आज की तारीख से बजाये अपने क्रेता मजकूर का कब्जा वाकई बखूफी कर दिया। अब मुझ विक्रेता व वारिसान विक्रेता का कोई हक व दावा विक्रीत आराजी पर नहीं रह गया है व विक्रय धनराशि केता से बाकी ना रहा। विक्रेता विक्रीत भूमि के प्रतिफल के अतिरिक्त अन्य कोई प्रतिकर या लाभ का दावा किसी न्यायालय में प्रस्तुत नहीं करेगा।

(Handwritten signature)

मन्विक्रमगरी
 मुसदाबाद विकास प्राधिकरण
 मुसदाबाद

भारतीय गैर न्यायिक INDIA NON JUDICIAL

रु.
25000
पच्चीस हजार रुपये




Rs.
25000
TWENTY FIVE THOUSAND RUPEES

उत्तर प्रदेश UTTAR PRADESH

H 793740

H 793740



05 JUN 2024

अगर कोई शख्स दावा करे तो वह बिल्कुल नाजायज होवे और अगर विक्रीत आराजी वयशुदा उसका कोई अंश क्रेता के स्वामित्व व अधिकारों से निकल जावे या कब्जा ना मिले या अन्य किसी प्रकार से विवादित व भारग्रसित पायी जावे या कोई तथ्य छिपाया गया पाया जावे तो ऐसी तमम सूरतों में क्रेता को यह अधिकार होगा कि वह कुल विक्रय मूल्य मय हर्जा व खर्चा विक्रेता व उसके वारिसानों तथा दीगर जायदाद चल व अचल से भू-राजस्व की भांति वसूल कर लेवें, जिसमें विक्रेता को कोई आपत्ति नहीं होगी। उपरोक्त विक्रीत भूमि से सम्बन्धित सारे हक व हकूक तथा स्वत्व, सारे अधिकार, विक्रेता ने क्रेता को अंतरित कर दिये हैं, अब क्रेता उपरोक्त भूमि का दाखिल खारिज सरकारी कागजों में अपने नाम दर्ज करा लेवे। विक्रेता को कोई आपत्ति नहीं होगी।

उपरोक्त भूमि किसी अन्य योजना के अन्तर्गत अधिग्रहीत नहीं है, उक्त भूखण्ड का, जिसका मुरादाबाद विकास प्राधिकरण के पक्ष में विक्रय विलेख निष्पादित किया जाना है, उसका स्वामित्व वर्तमान में विक्रेता में निहित है। विक्रीत भूमि के सम्बन्ध में किसी प्रकार का कोई वाद किसी भी न्यायालय में विचाराधीन नहीं है।

इस विक्रय पत्र के निष्पादन से मुझ विक्रेता की आजीविका, निवास स्थान व जीवनचर्या परिवर्तित नहीं हो रही है और न ही आजीविका, निवास स्थान व जीवनचर्या पर कोई प्रतिकूल प्रभाव पड़ रहा है। प्रस्तुत विक्रय विलेख विक्रेता द्वारा उपलब्ध कराये गये कागजात व उसके द्वारा बताये गये तथ्यों व आश्वासन के आधार पर तैयार किया गया है। विक्रेता द्वारा दिये गये अभिलेख/शपथ-पत्र गलत पाये जाते हैं तो उसकी समस्त जिम्मेदारी विक्रेता की है तथा पक्षकारों की पहचान उनके साक्षियों द्वारा की जा रही है।

Handwritten signature

Handwritten signature

Handwritten signature
सम्पत्ति प्रभारी
मुरादाबाद विकास प्राधिकरण
मुरादाबाद

भारतीय गैर न्यायिक INDIA NON JUDICIAL

रु.
25000

पच्चीस हजार रुपये

Rs.
25000

TWENTY FIVE THOUSAND RUPEES

INDIA

उत्तर प्रदेश UTTAR PRADESH

H 793741

उत्तर प्रदेश

कार्यालय मुख्य कोषाधिकारी
मुरादाबाद

मुख्य कोषाधिकारी
मुरादाबाद-1400

कोषागार-1400

05 JUN 2024

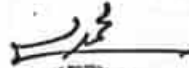
विक्रेता अथवा उसका कोई वारिसान भविष्य में उक्त विक्रय की धनराशि के अतिरिक्त अन्य किसी भी धनराशि अथवा लाभ के लिए विभाग के समक्ष कोई दावा नहीं करेगा और न ही इस सम्बन्ध में किसी न्यायालय में वाद दायर करेगा। विकास कार्य करते समय अगर पैमाईश में क्षेत्रफल कम पाया जाता है अथवा गलती से अधिक धनराशि का भुगतान हो जाता है और विक्रेता अधिक धनराशि स्वयं नहीं लौटाता है, तो 15 प्रतिशत साधारण ब्याज प्रति वर्ष की दर से मू-राजस्व की भौति मुरादाबाद विकास प्राधिकरण, मुरादाबाद (एम0डी0ए0) को वसूलने का अधिकार होगा।

अतः यह विक्रय विलेख (वयनामा) अपने होशो हवास स्वस्थ चित्त से बगैर किसी व्यक्ति के अनुचित दवाव से साक्षियों के समक्ष निष्पादित कर दिया ताकि सनद रहे और आवश्यकतानुसार भविष्य में काम आवे।

स्थान :- मुरादाबाद।

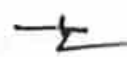
दिनांक :- 18.6.2014










सर्गांत प्रभारी
मुरादाबाद विकास प्राधिकरण
मुरादाबाद

भारतीय गैर न्यायिक INDIA NON JUDICIAL

रु.
25000

पच्चीस हजार रुपये

Rs.
25000

TWENTY FIVE THOUSAND RUPEES

INDIA

उत्तर प्रदेश UTTAR PRADESH

H 793742

H 793742

उत्तर प्रदेश

कार्यालय मुख्य कोषाधिकारी
मुरादाबाद

मुख्य कोषाधिकारी
मुरादाबाद-1400

कोषागार-1400

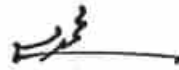
05 JUN 2024


विक्रय-विलेख

भूमि का प्रकार	-	कृषि
गाटा सं०	-	694
क्षेत्रफल	-	1.1330 हे० में से बकदर भाग 0.6604 हे०
ग्राम/मोहल्ला	-	मंगूपुरा
परगना	-	मुरादाबाद।
तहसील	-	मुरादाबाद।
जनपद	-	मुरादाबाद।









रमेश प्रभाती
मुरादाबाद विकास प्राधिकरण
मुरादाबाद

भारतीय गैर न्यायिक INDIA NON JUDICIAL

रु.
25000

पच्चीस हजार रुपये

Rs.
25000

TWENTY FIVE THOUSAND RUPEES

INDIA

उत्तर प्रदेश UTTAR PRADESH


H 793743

उत्तर प्रदेश
कार्यालय मुख्य कोषाधिकारी
मुरादाबाद
मुख्य कोषाधिकारी
मुरादाबाद-1400
कोषागार-1400

05 JUN 2024

विक्रय-विलेख

भूमि का प्रकार	-	कृषि
गाटा सं०	-	694
क्षेत्रफल	-	1.1330 हे० में से बकदर भाग 0.6604 हे०
ग्राम/मोहल्ला	-	मंगपुरा
परगना	-	मुरादाबाद।
तहसील	-	मुरादाबाद।
जनपद	-	मुरादाबाद।



सम्पत्ति प्रभारी
मुरादाबाद विकास प्राधिकरण
मुरादाबाद

भारतीय गैर न्यायिक INDIA NON JUDICIAL

रु.
25000

पच्चीस हजार रुपये

Rs.
25000

TWENTY FIVE THOUSAND RUPEES

भारत



सत्यमेव जयते

INDIA

उत्तर प्रदेश UTTAR PRADESH

H 793744

H 793744

उत्तर प्रदेश

कार्यालय मुख्य कोषाधिकारी
मुरादाबाद

M
B
D.

M
B
D.

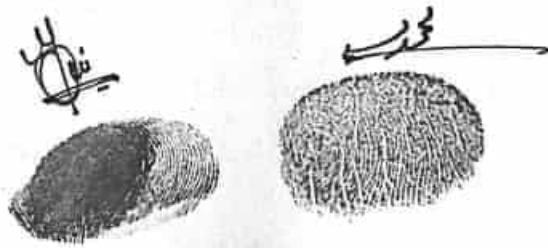
मुख्य कोषाधिकारी
मुरादाबाद-1400

कोषागार-1400

05 JUN 2024

विक्रय-विलेख

भूमि का प्रकार	-	कृषि
गाटा सं०	-	694
क्षेत्रफल	-	1.1330 हे० में से बकदर भाग 0.6604 हे०
ग्राम/मोहल्ला	-	मंगपुरा
परगना	-	मुरादाबाद।
तहसील	-	मुरादाबाद।
जनपद	-	मुरादाबाद।



सम्पत्ति प्रभारी
मुरादाबाद विकास प्राधिकरण
मुरादाबाद



उत्तर प्रदेश UTTAR PRADESH

H 783745

H 793745

उत्तर प्रदेश
कार्यालय मुख्य कोषाधिकारी
मुरादाबाद


M B D. मुख्य कोषाधिकारी
मुरादाबाद-1400

कोषागार-1400

05 JUN 2024

विक्रय-विलेख

M B D.	भूमि का प्रकार	-	कृषि
	गाटा सं०	-	694
	क्षेत्रफल	-	1.1330 हे० में से बकदर माग 0.6604 हे०
	ग्राम/मोहल्ला	-	मंगूपुरा
	परगना	-	मुरादाबाद।
	तहसील	-	मुरादाबाद।
	जनपद	-	मुरादाबाद।



सन्धि प्रभारी
मुरादाबाद विकास प्राधिकरण
मुरादाबाद

भारतीय गैर न्यायिक INDIA NON JUDICIAL

रु.
25000

पच्चीस हजार रुपये

भारत



INDIA

Rs.
25000

TWENTY FIVE THOUSAND RUPEES

उत्तर प्रदेश UTTAR PRADESH

H 793746

H 793746

उत्तर प्रदेश

कार्यालय मुख्य कोषाधिकारी
मुरादाबाद

M
B
D

मुख्य कोषाधिकारी
मुरादाबाद-1400

कोषागार-1400

विक्रय-विलेख

भूमि का प्रकार
गाटा सं०
क्षेत्रफल
ग्राम/मोहल्ला
परगना
तहसील
जनपद

- कृषि
- 694
- 1.1330 हे० में से बकदर भाग 0.6604 हे०
- मंगूपुरा
- मुरादाबाद।
- मुरादाबाद।
- मुरादाबाद।

05 JUN 2024

[Handwritten signature]

[Handwritten signature]



[Handwritten signature]
सतर्जित प्रभारी
मुरादाबाद विकास प्राधिकरण,
मुरादाबाद

भारतीय गैर न्यायिक INDIA NON JUDICIAL

रु.
25000

पच्चीस हजार रुपये

Rs.
25000

TWENTY FIVE THOUSAND RUPEES

भारत



सत्यमेव जयते

INDIA

उत्तर प्रदेश UTTAR PRADESH

H 793747

उत्तर प्रदेश
कार्यालय मुख्य कोषाधिकारी
मुरादाबाद
मुख्य कोषाधिकारी
मुरादाबाद-1400
कोषागार-1400

विक्रय-विलेख

भूमि का प्रकार	-	कृषि
गाटा सं०	-	694
क्षेत्रफल	-	1.1330 हे० में से बकदर भाग 0.6604 हे०
ग्राम/मोहल्ला	-	मंगपुरा
परगना	-	मुरादाबाद।
तहसील	-	मुरादाबाद।
जनपद	-	मुरादाबाद।

05 JUN 2024

[Handwritten signature]

[Handwritten signature]

[Handwritten signature]
प्रभारी
मुरादाबाद विकास प्राधिकरण
मुरादाबाद

भारतीय गैर न्यायिक INDIA NON JUDICIAL

रु.
25000

पच्चीस हजार रुपये

Rs.
25000

TWENTY FIVE THOUSAND RUPEES

भारत



सत्यमेव जयते

INDIA

उत्तर प्रदेश UTTAR PRADESH

H 793748

H 793748

उत्तर प्रदेश

कार्यालय मुख्य कोषाधिकारी
मुरादाबाद

मुख्य कोषाधिकारी
मुरादाबाद-1400

कोषागार-1400


M
B
D

भूमि का प्रकार
गाटा सं०
क्षेत्रफल
ग्राम/मोहल्ला
परगना
तहसील
जनपद

विक्रय-विलेख

- कृषि
- 694
- 1.1330 हे० में से बकदर भाग 0.6604 हे०
- मंगपुरा
- मुरादाबाद।
- मुरादाबाद।
- मुरादाबाद।

05 JUN 2024



सत्यति प्रभारी
मुरादाबाद विकास प्राधिकरण
मुरादाबाद

भारतीय गैर न्यायिक INDIA NON JUDICIAL

रु.
25000

पच्चीस हजार रुपये

Rs.
25000

TWENTY FIVE THOUSAND RUPEES

सत्यमेव जयते

INDIA

उत्तर प्रदेश UTTAR PRADESH

H 793749

उत्तर प्रदेश

कार्यालय मुखा कोषाधिकारी
मुरादाबाद


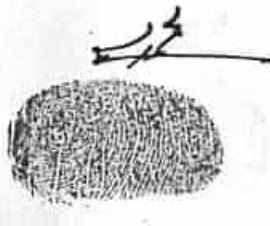
मुख्य कोषाधिकारी
मुरादाबाद-1400
कोषागार-1400

05 JUN 2021

विक्रय-विलेख

M B D. भूमि का प्रकार
गाटा सं०
क्षेत्रफल
ग्राम/गोहल्ला
परगना
तहसील
जनपद

- कृषि
- 694
- 1.1330 हे० में से बकदर भाग 0.6604 हे०
- मंगूपुरा
- मुरादाबाद।
- मुरादाबाद।
- मुरादाबाद।

रामासि प्रभारी
मुरादाबाद विकास प्राधिकरण
मुरादाबाद



उत्तर प्रदेश UTTAR PRADESH

H 793750

H 793750

उत्तर प्रदेश
कायदा मुख्य कोषाधिकारी
मुरादाबाद

M B D M B D

मुख्य कोषाधिकारी
मुरादाबाद-1400

कोषागार-1400

विक्रय-विलेख

भूमि का प्रकार	-	कृषि
गाटा सं०	-	694
क्षेत्रफल	-	1.1330 हे० में से बकदर भाग 0.6604 हे०
ग्राम/मोहल्ला	-	गंगपुरा
परगना	-	मुरादाबाद।
तहसील	-	मुरादाबाद।
जनपद	-	मुरादाबाद।

05 JUN 2021



सम्यक्त प्रभारी
मुरादाबाद विकास प्राधिकरण
मुरादाबाद

भारतीय गैर न्यायिक INDIA NON JUDICIAL

रु.
25000

पच्चीस हजार रुपये

Rs.
25000

TWENTY FIVE THOUSAND RUPEES



INDIA

उत्तर प्रदेश UTTAR PRADESH

H 793751

H 793751

0281
मुख्यालय
मुलादाबाद
मुख्यालय कोषाधिकारी
मुलादाबाद-1400
कोषागार-1400

विक्रय-विलेख

भूमि का प्रकार	-	कृषि
गाटा सं०	-	694
क्षेत्रफल	-	1.1330 हे० में से बकदर भाग 0.6604 हे०
ग्राम/मोहल्ला	-	मंगूपुरा
परगना	-	मुरादाबाद।
तहसील	-	मुरादाबाद।
जनपद	-	मुरादाबाद।

05 JUN 2024

U. D.

U. D.

U. D.
सामन्ति प्रभारी
मुरादाबाद विकास प्राधिकरण
मुरादाबाद

भारतीय गैर न्यायिक INDIA NON JUDICIAL

₹.
25000
पच्चीस हजार रुपये



Rs.
25000
TWENTY FIVE THOUSAND RUPEES

उत्तर प्रदेश UTTAR PRADESH

H 793752

H 793752

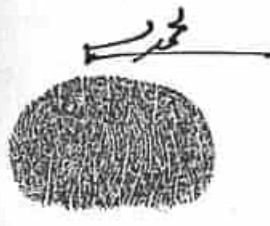
उत्तर प्रदेश
कार्यालय मुख्य कोषाधिकारी
मुरादाबाद
मुख्य कोषाधिकारी
मुरादाबाद-1400
कोषागार-1400

05 JUN 2024

विक्रय-विलेख

भूमि का प्रकार
गाटा सं०
क्षेत्रफल
ग्राम/मोहल्ला
परगना
तहसील
जनपद

- कृषि
- 694
- 1.1330 हे० में से बकदर भाग 0.6604 हे०
- मंगपुरा
- मुरादाबाद।
- मुरादाबाद।
- मुरादाबाद।



सम्पत्ति प्रभारी
मुरादाबाद विकास प्राधिकरण
मुरादाबाद

भारतीय गैर न्यायिक INDIA NON JUDICIAL

रु.
25000

पच्चीस हजार रुपये



Rs.
25000

TWENTY FIVE THOUSAND RUPEES

उत्तर प्रदेश UTTAR PRADESH

H 793753

उत्तर प्रदेश

कार्यालय मुख्य कोषाधिकारी
मुरादाबाद


मुख्य कोषाधिकारी
मुरादानाद-1400

कोषागार-1400

05 JUN 2024

विक्रय-विलेख

भूमि का प्रकार	-	कृषि
गाटा सं०	-	694
क्षेत्रफल	-	1.1330 हे० में से बकदर भाग 0.6604 हे०
ग्राम/मोहल्ला	-	मंगपुरा
परगना	-	मुरादाबाद।
तहसील	-	मुरादाबाद।
जनपद	-	मुरादाबाद।



सम्पत्ति प्रभारी
मुरादाबाद विकास प्राधिकरण
मुरादाबाद



उत्तर प्रदेश UTTAR PRADESH

H 793754

H 793754

उत्तर प्रदेश
 कार्यालय मुख्य कोषाधिकारी ६०
 मुरादाबाद
 मुख्य कोषाधिकारी
 मुरादाबाद-1400
 कोषागार-1400
 05 JUN 2024

विक्रय-विलेख

भूमि का प्रकार	-	कृषि
गाटा सं०	-	694
क्षेत्रफल	-	1.1330 हे० में से बकदर माग 0.6604 हे०
ग्राम/मोहल्ला	-	मंगूपुरा
परगना	-	मुरादाबाद।
तहसील	-	मुरादाबाद।
जनपद	-	मुरादाबाद।

[Handwritten signature]

[Handwritten signature]



[Handwritten signature]
 गणपति प्रभाती
 मुरादाबाद विकास प्राधिकरण
 मुरादाबाद /

भारतीय गैर न्यायिक INDIA NON JUDICIAL

रु.
25000

पच्चीस हजार रुपये

Rs.
25000

TWENTY FIVE THOUSAND RUPEES

भारत
सत्यमेव जयते
INDIA

उत्तर प्रदेश UTTAR PRADESH

H 793755

H 793755

उत्तर प्रदेश

कानूनी मुख्य कोषाधिकारी
मुरादाबाद

M
B
D.

M
B
D.

मुख्य कोषाधिकारी
मुरादाबाद-1400

कोषागार-1400


05 JUN 2024

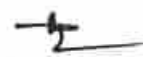
विक्रय-विलेख

भूमि का प्रकार
गाटा सं०
क्षेत्रफल
ग्राम/मोहल्ला
परगना
तहसील
जनपद

- कृषि
- 694
- 1.1330 हे० में से बकदर भाग 0.6604 हे०
- गंगपुरा
- मुरादाबाद।
- मुरादाबाद।
- मुरादाबाद।






सम्पत्ति प्रभारी
मुरादाबाद विकास प्राधिकरण
मुरादाबाद



उत्तर प्रदेश UTTAR PRADESH

H 793755

H 793756

उत्तर प्रदेश
 मुख्य कोषाधिकारी
 मुरादाबाद
 मुख्य कोषाधिकारी
 मुरादाबाद-1400
 कोषागार-1400

विक्रय-विलेख

M B D.	भूमि का प्रकार	-	कृषि
	गाटा सं०	-	694
	क्षेत्रफल	-	1.1330 हे० में से बकदर भाग 0.6604 हे०
	ग्राम/मोहल्ला	-	मंगपुरा
	परगना	-	मुरादाबाद।
	तहसील	-	मुरादाबाद।
	जनपद	-	मुरादाबाद।

05 JUN 2024



सम्पत्ति प्रभारी
 मुरादाबाद विकास प्राधिकरण
 मुरादाबाद

भारतीय गैर न्यायिक INDIA NON JUDICIAL

रु.
25000

पच्चीस हजार रुपये



Rs.
25000

TWENTY FIVE THOUSAND RUPEES

उत्तर प्रदेश UTTAR PRADESH

H 793757

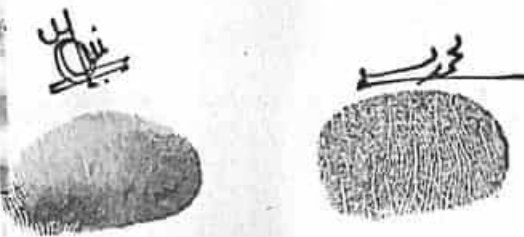
उत्तर प्रदेश

कार्यालय मुख्य कोषाधिकारी
मुसादाबाद
मुख्य कोषाधिकारी
मुसादाबाद-1400
कोषागार-1400

विक्रय-विलेख

भूमि का प्रकार	-	कृषि
गाटा सं०	-	694
क्षेत्रफल	-	1.1330 हे० में से बकदर भाग 0.6604 हे०
ग्राम/मोहल्ला	-	मंगपुरा
परगना	-	मुसादाबाद।
तहसील	-	मुसादाबाद।
जनपद	-	मुसादाबाद।

05 JUN 2024



रामपति प्रभारी
मुसादाबाद विकास प्राधिकरण
मुसादाबाद

भारतीय गैर न्यायिक INDIA NON JUDICIAL

रु.
25000

पच्चीस हजार रुपये

Rs.
25000

TWENTY FIVE THOUSAND RUPEES

INDIA

उत्तर प्रदेश UTTAR PRADESH

H 793758

उत्तर प्रदेश

कार्यालय मुख्य कोषाधिकारी,
मुरादाबाद

मुख्य कोषाधिकारी
मुरादाबाद-1400

कोषागार-1400

विक्रय-विलेख

भूमि का प्रकार
गाटा सं०
क्षेत्रफल
ग्राम/मोहल्ला
परगना
तहसील
जनपद

- कृषि
- 694
- 1.1330 हे० में से बकदर भाग 0.6604 हे०
- मंगपुरा
- मुरादाबाद।
- मुरादाबाद।
- मुरादाबाद।

05 JUN 2024

सम्पत्ति प्रभारी
मुरादाबाद विकास प्राधिकरण
मुरादाबाद

भारतीय गैर न्यायिक INDIA NON JUDICIAL

रु.
25000

पच्चीस हजार रुपये



Rs.
25000

TWENTY FIVE THOUSAND RUPEES

उत्तर प्रदेश UTTAR PRADESH

H 793759

H 793759

उत्तर प्रदेश

कार्यालय मुख्य कोषाधिकारी
मुरादाबाद

मुख्य कोषाधिकारी
मुरादाबाद-1400

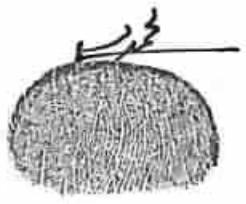
कोषागार-1400

विक्रय-विलेख

भूमि का प्रकार
गाटा सं०
क्षेत्रफल
ग्राम/मोहल्ला
परगना
तहसील
जनपद

- कृषि
- 694
- 1.1330 हे० में से बकदर भाग 0.6604 हे०
- मंगपुरा
- मुरादाबाद।
- मुरादाबाद।
- मुरादाबाद।

05 JUN 2024



सम्पत्ति प्रभारी
मुरादाबाद विकास प्राधिकरण
मुरादाबाद



उत्तर प्रदेश UTTAR PRADESH

H 793760 H 793760

उत्तर प्रदेश

कार्यालय मुख्य कोषाधिकारी, मुरादाबाद

M B D. मुख्य कोषाधिकारी मुरादाबाद-1400

M B D. कोषागार-1400

05 JUN 2024

विक्रय-विलेख

भूमि का प्रकार
गाँवा सं०
क्षेत्रफल
ग्राम/मोहल्ला
परगना
तहसील
जनपद

- कृषि
- 694
- 1.1330 हे० में से बकदर भाग 0.6604 हे०
- मंगूपुरा
- मुरादाबाद।
- मुरादाबाद।
- मुरादाबाद।

(Handwritten signatures and circular stamps)

सम्पत्ति प्रभारी
मुरादाबाद विकास प्राधिकरण
मुरादाबाद

भारतीय गैर न्यायिक INDIA NON JUDICIAL

रु.
25000

पच्चीस हजार रुपये

Rs.
25000

TWENTY FIVE THOUSAND RUPEES



INDIA

उत्तर प्रदेश UTTAR PRADESH

H 793761 H 793761

उत्तर प्रदेश

गाँव/मोहल्ला मुख्या कार्यालय, मुख्या कार्याधिकारी, मुरादाबाद

मुख्या कार्याधिकारी, मुरादाबाद-1400

कोषागार-1400

M B D M B D

विक्रय-विलेख

भूमि का प्रकार
गाँव सं०
क्षेत्रफल
ग्राम/मोहल्ला
परगना
तहसील
जनपद

- कृषि

- 694

- 1.1330 हे० में से बकदर भाग 0.6604 हे०

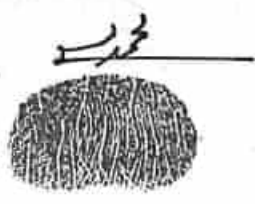
- मंगपुरा

- मुरादाबाद।

- मुरादाबाद।

- मुरादाबाद।

05 JUN 2024



सम्पत्ति प्रभारी
मुरादाबाद विकास प्राधिकरण
मुरादाबाद

भारतीय गैर न्यायिक INDIA NON JUDICIAL

₹. 25000

पच्चीस हजार रुपये

Rs. 25000

TWENTY FIVE THOUSAND RUPEES

भारत INDIA

उत्तर प्रदेश UTTAR PRADESH

11 703762

H 793762

उत्तर प्रदेश
कार्यालय मुख्य कोषाधिकारी...
मुरादाबाद

M B D. मुख्य कोषाधिकारी
मुरादाबाद-1400


कोषागार-1400

विक्रय-विलेख

M B D. भूमि का प्रकार
गाटा सं०
क्षेत्रफल
ग्राम/मोहल्ला
परगना
तहसील
जनपद

- कृषि
- 694
- 1.1330 हे० में से बकदर भाग 0.6604 हे०
- मंगूपुरा
- मुरादाबाद।
- मुरादाबाद।
- मुरादाबाद।

05 JUN 2024



सम्पत्ति प्रभारी
मुरादाबाद विक्रय प्राधिकरण
मुरादाबाद

भारतीय गैर न्यायिक INDIA NON JUDICIAL

रु.
25000

पच्चीस हजार रुपये

Rs.
25000

TWENTY FIVE THOUSAND RUPEES

INDIA

उत्तर प्रदेश UTTAR PRADESH

H 793763

H 793763

उत्तर प्रदेश
कायालय मुख्य कोषाधिकारी
मुरादाबाद

M
B
D.

M
B

मुख्य कोषाधिकारी
मुरादाबाद-1400

कोषागार-1400

05 JUN 2024

विक्रय-विलेख

भूमि का प्रकार
गांटा सं०
क्षेत्रफल
ग्राम/मोहल्ला
परगना
तहसील
जनपद

- कृषि
- 694
- 1.1330 हे० में से बकदर भाग 0.6604 हे०
- मंगपुरा
- मुरादाबाद।
- मुरादाबाद।
- मुरादाबाद।

राम्भानि प्रभारी
मुरादाबाद विकास प्राधिकरण
मुरादाबाद

भारतीय गैर न्यायिक INDIA NON JUDICIAL

रु.
25000

पच्चीस हजार रुपये

Rs.
25000

TWENTY FIVE THOUSAND RUPEES

भारत



सत्यमेव जयते

INDIA

उत्तर प्रदेश UTTAR PRADESH

11.03.2024

H 793764


उत्तर प्रदेश
कार्यालय मुख्य कोषाधिकारी
मुरादाबाद
मुख्य कोषाधिकारी
मुरादाबाद-1400
कोषागार-1400

05 JUN 2024

विक्रय-विलेख

भूमि का प्रकार
गाटा सं०
क्षेत्रफल
ग्राम/मोहल्ला
परगना
तहसील
जनपद

- कृषि
- 694
- 1.1330 हे० में से बकदर माग 0.6604 हे०
- मंगपुरा
- मुरादाबाद।
- मुरादाबाद।
- मुरादाबाद।



राधा कृष्ण
मुरादाबाद विकास प्राधिकरण
मुरादाबाद

भारतीय गैर न्यायिक INDIA NON JUDICIAL

रु.
25000

पच्चीस हजार रुपये

Rs.
25000

TWENTY FIVE THOUSAND RUPEES



उत्तर प्रदेश UTTAR PRADESH

H 793765

H 793765

उत्तर प्रदेश

कार्यालय मुख्य कोषाधिकारी
मुरादाबाद

M B D. मुख्य कोषाधिकारी
मुरादाबाद-1400 M B D.

कोषागार-1400

05 JUN 2024

विक्रय-विलेख

भूमि का प्रकार
गाटा सं०
क्षेत्रफल
ग्राम/मोहल्ला
परगना
तहसील
जनपद

- कृषि
- 694
- 1.1330 हे० में से बकदर भाग 0.6604 हे०
- मंगपुरा
- मुरादाबाद।
- मुरादाबाद।
- मुरादाबाद।

Handwritten signature

Handwritten signature



Handwritten signature

सम्पत्ति प्रभारी
मुरादाबाद विकास प्राधिकरण
मुरादाबाद

भारतीय गैर न्यायिक INDIA NON JUDICIAL

रु.
25000

पच्चीस हजार रुपये



Rs.
25000

TWENTY FIVE THOUSAND RUPEES

उत्तर प्रदेश UTTAR PRADESH

H 793766

H 793766

कार्यालय मुख्य कोषाधिकारी
मुसादाबाद
मुख्य कोषाधिकारी
मुसादाबाद-1400
कोषागार-1400

विक्रय-विलेख

भूमि का प्रकार	-	कृषि
गाटा सं०	-	694
क्षेत्रफल	-	1.1330 हे० में से बकदर भाग 0.6604 हे०
ग्राम/मोहल्ला	-	मंगूपुरा
परगना	-	मुसादाबाद।
तहसील	-	मुसादाबाद।
जनपद	-	मुसादाबाद।

05 JUN 2021

[Handwritten signature]

[Handwritten signature]

सम्पत्ति प्रभारी
मुसादाबाद विकास प्राधिकरण
मुसादाबाद

भारतीय गैर न्यायिक INDIA NON JUDICIAL

रु.
25000

पच्चीस हजार रुपये

Rs.
25000

TWENTY FIVE THOUSAND RUPEES

भारत



सत्यमेव जयते

INDIA

उत्तर प्रदेश UTTAR PRADESH

H-793767

H 793767

उत्तर प्रदेश

कार्यालय मुख्य कोषाधिकारी,
मुरादाबाद

मुख्य कोषाधिकारी
मुरादाबाद-1400

कोषागार-1400

05 JUN 2024

विक्रय-विलेख

भूमि का प्रकार	-	कृषि
गाटा सं०	-	694
क्षेत्रफल	-	1.1330 हे० में से बकदर भाग 0.6604 हे०
ग्राम/मोहल्ला	-	मंगपुरा
परगना	-	मुरादाबाद।
तहसील	-	मुरादाबाद।
जनपद	-	मुरादाबाद।

सम्पत्ति प्रभारी
मुरादाबाद विकास प्राधिकरण
मुरादाबाद

भारतीय गैर न्यायिक INDIA NON JUDICIAL

रु.
25000

पच्चीस हजार रुपये

Rs.
25000

TWENTY FIVE THOUSAND RUPEES

भारत
INDIA

उत्तर प्रदेश UTTAR PRADESH

H 793768

H 793768

उत्तर प्रदेश
कायल मुख्य कोषाधिकारी
मुसदाबाद

M B D. M 3 0

मुख्य कोषाधिकारी
मुसदाबाद-1400

कोषागार-1400

05 JUN 2024


विक्रय-विलेख


भूमि का प्रकार
गाटा सं०
क्षेत्रफल
ग्राम/मोहल्ला
परगना
तहसील
जनपद

- कृषि
- 694
- 1.1330 हे० में से बकदर भाग 0.6604 हे०
- मंगपुरा
- मुसदाबाद।
- मुसदाबाद।
- मुसदाबाद।








सम्पत्ति प्रभारी
मुसदाबाद विकास प्राधिकरण
मुसदाबाद

भारतीय गैर न्यायिक INDIA NON JUDICIAL

रु.

25000

पच्चीस हजार रुपये

भारत



INDIA

Rs.

25000

TWENTY FIVE THOUSAND RUPEES

उत्तर प्रदेश UTTAR PRADESH

H 793769

उत्तर प्रदेश
कायदा मुख्य कोषाधिकारी
मुरादाबाद

M B D. मुख्य कोषाधिकारी
मुरादाबाद-1400

M B D. कोषागार-1400

05 JUN 2024

विक्रय-विलेख

भूमि का प्रकार	-	कृषि
गाटा सं०	-	694
क्षेत्रफल	-	1.1330 हे० में से बकदर भाग 0.6604 हे०
ग्राम/मोहल्ला	-	मंगपुरा
परगना	-	मुरादाबाद।
तहसील	-	मुरादाबाद।
जनपद	-	मुरादाबाद।

सम्पत्ति प्रभारी
मुरादाबाद विकास प्राधिकरण
मुरादाबाद

भारतीय गैर न्यायिक INDIA NON JUDICIAL

रु.
25000

पच्चीस हजार रुपये

भारत



INDIA

Rs.
25000

TWENTY FIVE THOUSAND RUPEES

उत्तर प्रदेश UTTAR PRADESH

H 793770

H 793770

उत्तर प्रदेश
मुख्य कोषाधिकारी
मुरादाबाद

M B D

मुख्य कोषाधिकारी
मुरादाबाद-1400

M B D

कोषागार-1400

विक्रय-विलेख

भूमि का प्रकार
गांटा सं०
क्षेत्रफल
ग्राम/मोहल्ला
परगना
तहसील
जनपद

- कृषि
- 694
- 1.1330 हे० में से बकदर भाग 0.6604 हे०
- गंगपुरा
- मुरादाबाद।
- मुरादाबाद।
- मुरादाबाद।

05 JUN 2024

सम्पत्ति प्रभारी
मुरादाबाद विकास प्राधिकरण
मुरादाबाद

भारतीय गैर न्यायिक INDIA NON JUDICIAL

रु.
25000

पच्चीस हजार रुपये



Rs.
25000

TWENTY FIVE THOUSAND RUPEES

INDIA

उत्तर प्रदेश UTTAR PRADESH

H 793771

उत्तर प्रदेश
कायालय मुल्य कोषाधिकारी
मुरादाबाद
मुख्य कोषाधिकारी
मुरादाबाद-1400
कोषागार-1400

विक्रय-विलेख

भूमि का प्रकार	-	कृषि
गाटा सं०	-	694
क्षेत्रफल	-	1.1330 हे० में से बकदर भाग 0.6604 हे०
ग्राम/मोहल्ला	-	मंगपुरा
परगना	-	मुरादाबाद।
तहसील	-	मुरादाबाद।
जनपद	-	मुरादाबाद।

05 JUN 2024



सम्पत्ति प्रभारी
मुरादाबाद विकास प्राधिकरण
मुरादाबाद

भारतीय गैर न्यायिक INDIA NON JUDICIAL

₹.
25000

पच्चीस हजार रुपये



Rs.
25000

TWENTY FIVE THOUSAND RUPEES

उत्तर प्रदेश UTTAR PRADESH

H 793772

उत्तर प्रदेश

काकात्तप नुद्व कोषाधिकारी
मुरादाबाद

M B D. मुख्य कोषाधिकारी
मुरादाबाद-1400

M B D. कोषागार-1400

05 JUN 2024

विक्रय-विलेख

भूमि का प्रकार	-	कृषि
गाटा सं०	-	694
क्षेत्रफल	-	1.1330 हे० में से बकदर भाग 0.6604 हे०
ग्राम/मोहल्ला	-	मंगपुरा
परगना	-	मुरादाबाद।
तहसील	-	मुरादाबाद।
जनपद	-	मुरादाबाद।



समन्ति प्रभारी
मुरादाबाद विकास प्राधिकरण
मुरादाबाद

भारतीय गैर न्यायिक INDIA NON JUDICIAL

रु.
25000
पच्चीस हजार रुपये



Rs.
25000
TWENTY FIVE THOUSAND RUPEES

उत्तर प्रदेश UTTAR PRADESH

H 793773

H 793773

उत्तर प्रदेश
कांग्रेस मुख्य कोषाधिकारी
मुरादाबाद
मुख्य कोषाधिकारी
मुरादाबाद-1400
कोषागार-1400

विक्रय-विलेख

भूमि का प्रकार	-	कृषि
गाटा सं०	-	694
क्षेत्रफल	-	1.1330 हे० में से बकदर भाग 0.6604 हे०
ग्राम/मोहल्ला	-	मंगपुरा
परगना	-	मुरादाबाद।
तहसील	-	मुरादाबाद।
जनपद	-	मुरादाबाद।

05 JUN 2024



सम्पत्ति प्रभाती
मुरादाबाद विकास प्राधिकरण
मुरादाबाद

भारतीय गैर न्यायिक INDIA NON JUDICIAL

₹. 25000

पच्चीस हजार रुपये

Rs. 25000

TWENTY FIVE THOUSAND RUPEES



उत्तर प्रदेश UTTAR PRADESH

H 793774

H 793774

उत्तर प्रदेश

क्याबालि मुख्य कोषाधिकारी
मुरादाबाद

M B D. मुख्य कोषाधिकारी
मुरादाबाद-1400

M B D. कोषागार-1400

05 JUN 2024

विक्रय-विलेख

भूमि का प्रकार
गाटा सं०
क्षेत्रफल
ग्राम/मोहल्ला
परगना
तहसील
जनपद

- कृषि
- 694
- 1.1330 हे० में से बकदर भाग 0.6604 हे०
- गंगपुरा
- मुरादाबाद।
- मुरादाबाद।
- मुरादाबाद।



राज्यति प्रभारी
मुरादाबाद विकास प्राधिकरण
मुरादाबाद



उत्तर प्रदेश UTTAR PRADESH

H 793775



विक्रय-विलेख

भूमि का प्रकार	-	कृषि
गाटा सं०	-	694
क्षेत्रफल	-	1.1330 हे० में से बकदर भाग 0.6604 हे०
ग्राम/मोहल्ला	-	मंगपुरा
परगना	-	मुरादाबाद।
तहसील	-	मुरादाबाद।
जनपद	-	मुरादाबाद।

05 JUN 2024



सम्पत्ति प्रभारी
मुरादाबाद विकास प्राधिकरण
मुरादाबाद

भारतीय गैर न्यायिक INDIA NON JUDICIAL

रु.
25000

पच्चीस हजार रुपये



Rs.
25000

TWENTY FIVE THOUSAND RUPEES

उत्तर प्रदेश UTTAR PRADESH

H 793776

H 793776

उत्तर प्रदेश

कार्यालय मुख्य कोषाधिकारी
मुरादाबाद

मुख्य कोषाधिकारी
मुरादाबाद-1400

कोषागार-1400

विक्रय-विलेख

भूमि का प्रकार	-	कृषि
गाटा सं०	-	694
क्षेत्रफल	-	1.1330 हे० में से बकदर भाग 0.6604 हे०
ग्राम/मोहल्ला	-	मंगपुरा
परगना	-	मुरादाबाद।
तहसील	-	मुरादाबाद।
जनपद	-	मुरादाबाद।

05 JUN 2024

सम्पत्ति प्रभारी
मुरादाबाद विकास प्राधिकरण
मुरादाबाद



उत्तर प्रदेश UTTAR PRADESH

H 79377

H 793777

उत्तर प्रदेश
कार्यालय मुख्य कोषाधिकार,
मुरादाबाद

M B D


मुख्य कोषाधिकारी
मुरादाबाद-1400

कोषागार-1400

05 JUN 2024

विक्रय-विलेख

भूमि का प्रकार	-	कृषि
गाटा सं०	-	694
क्षेत्रफल	-	1.1330 हे० में से बकदर भाग 0.6604 हे०
ग्राम/मोहल्ला	-	मंगपुरा
परगना	-	मुरादाबाद।
तहसील	-	मुरादाबाद।
जनपद	-	मुरादाबाद।




सम्पत्ति प्रभारी
मुरादाबाद विकास प्राधिकरण
मुरादाबाद



उत्तर प्रदेश UTTAR PRADESH

H 793778 H 793778



05 JUN 2021

विक्रय-विलेख

भूमि का प्रकार	-	कृषि
गाटा सं०	-	694
क्षेत्रफल	-	1.1330 हे० में से बकदर भाग 0.6604 हे०
ग्राम/मोहल्ला	-	मंगपुरा
परगना	-	मुरादाबाद।
तहसील	-	मुरादाबाद।
जनपद	-	मुरादाबाद।



रसपति प्रभारी
मुरादाबाद विकास प्राधिकरण
मुरादाबाद

भारतीय नैरन्यायिक INDIA NON JUDICIAL

रु.
25000

पच्चीस हजार रूपये



Rs.
25000

TWENTY FIVE THOUSAND RUPEES

उत्तर प्रदेश UTTAR PRADESH

H 793778

H 793779

उत्तर प्रदेश

कार्यालय मुख्य कोषाधिकारी,
मुरादाबाद

मुख्य कोषाधिकारी
मुरादाबाद-1400

कोषागार-1400

05 JUN 2021

विक्रय-विलेख

भूमि का प्रकार
गाटा सं०
क्षेत्रफल
ग्राम/मोहल्ला
परगना
तहसील
जनपद

- कृषि
- 694
- 1.1330 हे० में से बकदर भाग 0.6604 हे०
- मंगपुरा
- मुरादाबाद।
- मुरादाबाद।
- मुरादाबाद।



सहायक प्रभारी
मुरादाबाद विकास प्राधिकरण
मुरादाबाद

भारतीय गैर न्यायिक INDIA NON JUDICIAL

रु.
25000
पच्चीस हजार रुपये



Rs.
25000
TWENTY FIVE THOUSAND RUPEES

उत्तर प्रदेश UTTAR PRADESH

H 793780

H 793780

उत्तर प्रदेश
मुख्य कोषाधिकारी
मुरादाबाद
मुख्य कोषाधिकारी
मुरादाबाद-1400
कोषागार-1400

विक्रय-विलेख

भूमि का प्रकार	-	कृषि
गाटा सं०	-	694
क्षेत्रफल	-	1.1330 हे० में से बकदर भाग 0.6604 हे०
ग्राम/मोहल्ला	-	मंगपुरा
परगना	-	मुरादाबाद।
तहसील	-	मुरादाबाद।
जनपद	-	मुरादाबाद।

05 JUN 2023



साम्यन्ति प्रभारी
मुरादाबाद विकास प्राधिकरण
मुरादाबाद

भारतीय गैर न्यायिक INDIA NON JUDICIAL

रु.
25000

पच्चीस हजार रुपये

Rs.
25000

TWENTY FIVE THOUSAND RUPEES

INDIA

उत्तर प्रदेश UTTAR PRADESH

H 793781

उत्तर प्रदेश
भारतीय गैर न्यायिक
मुद्रादावाद
मुख्य कर्मचारी
मुद्रादावाद-1400
कोषागार-1400

विक्रय-विलेख

भूमि का प्रकार
गाटा सं०
क्षेत्रफल
ग्राम/मोहल्ला
परगना
तहसील
जनपद

- कृषि
- 694
- 1.1330 हे० में से बकदर भाग 0.6604 हे०
- मंगपुरा
- मुद्रादावाद।
- मुद्रादावाद।
- मुद्रादावाद।

05 JUN 2024

सम्पत्ति प्रभारी
मुद्रादावाद विकास प्राधिकरण
मुद्रादावाद



उत्तर प्रदेश UTTAR PRADESH

H 793782

H 793782

उत्तर प्रदेश

कायदा विभाग मुंबई कोषाधिकारी

मुंबई

मुख्य कोषाधिकारी

मुंबई-1400

कोषागार-14

M B D

05 JUN 2024

विक्रय-विलेख

भूमि का प्रकार
गाटा सं०
क्षेत्रफल
ग्राम/मोहल्ला
परगना
तहसील
जनपद

- कृषि
- 694
- 1.1330 हे० में से बकदर भाग 0.6604 हे०
- मंगपुरा
- मुरादाबाद।
- मुरादाबाद।
- मुरादाबाद।



सम्पत्ति प्रभारी
मुंबई विभाग प्राधिकरण
मुंबई

भारतीय गैर न्यायिक INDIA NON JUDICIAL

रु.
25000

पच्चीस हजार रुपये

Rs.
25000

TWENTY FIVE THOUSAND RUPEES

भारत
सत्यमेव जयते
INDIA

उत्तर प्रदेश UTTAR PRADESH

H 793783

उत्तर प्रदेश
मुख्य कोषाधिकारी
मुसादाबाद
मुख्य कोषाधिकारी
मुसादाबाद-1400
कोषागार-1400

M
B
D.

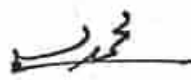
भूमि का प्रकार
गाटा सं०
क्षेत्रफल
ग्राम/मोहल्ला
परगना
तहसील
जनपद

विक्रय-विलेख

- कृषि
- 694
- 1.1330 हे० में से बकदर भाग 0.6604 हे०
- मंगूपुरा
- मुसादाबाद।
- मुसादाबाद।
- मुसादाबाद।

05 JUN 2024







7

सम्पत्ति प्रभासी
मुसादाबाद विकास प्राधिकरण
मुसादाबाद



उत्तर प्रदेश UTTAR PRADESH

H 793784

H 793784

उत्तर प्रदेश
कार्यालय मुख्य कोषाधिकारी
मुरादाबाद
मुख्य कोषाधिकारी
मुरादाबाद-1400
कोषागार-140

भूमि का प्रकार
गाटा सं०
क्षेत्रफल
ग्राम/मोहल्ला
परगना
तहसील
जनपद

विक्रय-विलेख

- कृषि
- 694
- 1.1330 हे० में से बकदर भाग 0.6604 हे०
- मंगपुरा
- मुरादाबाद।
- मुरादाबाद।
- मुरादाबाद।

05 JUN 2024

(Handwritten signatures and circular stamps)

सम्पत्ति प्रभारी
मुरादाबाद विकास प्राधिकरण
मुरादाबाद

भारतीय गैर न्यायिक INDIA NON JUDICIAL

रु.
25000

पच्चीस हजार रुपये

Rs.
25000

TWENTY FIVE THOUSAND RUPEES



उत्तर प्रदेश UTTAR PRADESH

H 793785

H 793785

उत्तर प्रदेश

कार्यालय मुख्य कोषाधिकारी
मुरादाबाद

मुख्य कोषाधिकारी
मुरादाबाद-1400


कोषागार-140

05 JUN 2024

M
B
D.

विक्रय-विलेख

भूमि का प्रकार	-	कृषि
गाटा सं०	-	694
क्षेत्रफल	-	1.1330 हे० में से बकदर भाग 0.6604 हे०
ग्राम/मोहल्ला	-	मंगूपुरा
परगना	-	मुरादाबाद।
तहसील	-	मुरादाबाद।
जनपद	-	मुरादाबाद।



सम्पत्ति प्रभारी
मुरादाबाद विकास प्राधिकरण
मुरादाबाद



उत्तर प्रदेश UTTAR PRADESH

H 793786

उत्तर प्रदेश

कार्यालय मुख्य कोषाधिकारी
मुरादाबाद

M B D

मुख्य कोषाधिकारी
मुरादाबाद-1400

कोषागार-1400

05 JUN 2024

विक्रय-विलेख

भूमि का प्रकार	-	कृषि
गाटा सं०	-	694
क्षेत्रफल	-	1.1330 हे० में से बकदर भाग 0.6604 हे०
ग्राम/मोहल्ला	-	मंगूपुरा
परगना	-	मुरादाबाद।
तहसील	-	मुरादाबाद।
जनपद	-	मुरादाबाद।

[Handwritten signature]

[Handwritten signature]



[Handwritten signature]
सप्यति प्रभारी
मुरादाबाद विकास प्राधिकरण
मुरादाबाद



उत्तर प्रदेश UTTAR PRADESH

H 793787

H 793787

उत्तर प्रदेश

कार्यालय मुख्य कोषाधिकारी
मुसदाबाद

M B D.

मुख्य कोषाधिकारी
मुसदाबाद - 1400

जोबागार - 1

विक्रय-विलेख

M B
भूमि का प्रकार
गावा सं०
क्षेत्रफल
ग्राम/मोहल्ला
परगना
तहसील
जनपद

- कृषि
- 694
- 1.1330 हे० में से बकदर भाग 0.6604 हे०
- मंगपुरा
- मुसदाबाद।
- मुसदाबाद।
- मुसदाबाद।

05 JUN 2024

(Handwritten signatures and stamps)

समाप्ति प्रभारी
मुसदाबाद विकास प्राधिकरण
मुसदाबाद

भारतीय गैर न्यायिक INDIA NON JUDICIAL

रु.
25000

पच्चीस हजार रुपये



Rs.
25000

TWENTY FIVE THOUSAND RUPEES

उत्तर प्रदेश UTTAR PRADESH

H 793788

H 793788

उत्तर प्रदेश

कार्यालय मुख्य कोषाधिकारी
मुरादाबाद

M
B
D.


मुख्य कोषाधिकारी
मुरादाबाद-1400

कोषागार-1400

05 JUN 2021

विक्रय-विलेख

भूमि का प्रकार	-	कृषि
गाटा सं०	-	694
क्षेत्रफल	-	1.1330 हे० में से बकदर भाग 0.6604 हे०
ग्राम/मोहल्ला	-	मंगपुरा
परगना	-	मुरादाबाद।
तहसील	-	मुरादाबाद।
जनपद	-	मुरादाबाद।



सहायति प्रभारी
मुरादाबाद विकास प्राधिकरण
मुरादाबाद

450 112 /
भारतीय गैर न्यायिक INDIA NON JUDICIAL

रु.
25000

पच्चीस हजार रुपये

Rs.
25000

TWENTY FIVE THOUSAND RUPEES

भारत
INDIA

उत्तर प्रदेश UTTAR PRADESH

H 793789

H 793789

उत्तर प्रदेश
कार्यालय मुख्य कोषाधिकारी
मुरादाबाद
मुख्य कोषाधिकारी
मुरादाबाद-1400
कोषागार-14.

14 JUN 2024

विक्रय-विलेख

M B D. भूमि का प्रकार
गाटा सं०
क्षेत्रफल
ग्राम/मोहल्ला
परगना
तहसील
जनपद

- कृषि
- 694
- 1.1330 हे० में से बकदर भाग 0.6604 हे०
- मंगपुरा
- मुरादाबाद।
- मुरादाबाद।
- मुरादाबाद।

संपत्ति प्रभारी
मुरादाबाद विकास प्राधिकरण
मुरादाबाद



उत्तर प्रदेश UTTAR PRADESH

H 793790

H 793790



14 JUN 2024

विक्रय-विलेख

भूमि का प्रकार	-	कृषि
गाटा सं०	-	694
क्षेत्रफल	-	1.1330 हे० में से बकदर माग 0.6604 हे०
ग्राम/मोहल्ला	-	मंगपुरा
परगना	-	मुरादाबाद।
तहसील	-	मुरादाबाद।
जनपद	-	मुरादाबाद।

सम्पत्ति प्रभारी
मुरादाबाद विकास प्राधिकरण
मुरादाबाद

भारतीय गैर न्यायिक INDIA NON JUDICIAL

रु.
25000

पच्चीस हजार रुपये

Rs.
25000

TWENTY FIVE THOUSAND RUPEES

INDIA

उत्तर प्रदेश UTTAR PRADESH

H 793791

उत्तर प्रदेश
हैदर कायालय मुख्य कोषाधिकारी
मुरादाबाद

M B D. मुख्य कोषाधिकारी
मुरादाबाद-1400

कोषागार 1400
14 JUN 2024


विक्रय-विलेख

भूमि का प्रकार	-	कृषि
गाटा सं०	-	694
क्षेत्रफल	-	1.1330 हे० में से बकदर भाग 0.6604 हे०
ग्राम/मोहल्ला	-	मंगूपुरा
परगना	-	मुरादाबाद।
तहसील	-	मुरादाबाद।
जनपद	-	मुरादाबाद।








सम्पत्ति प्रभारी
मुरादाबाद विकास प्राधिकरण
मुरादाबाद



उत्तर प्रदेश UTTAR PRADESH

H 793792

उत्तर प्रदेश

कार्यालय मुख्य कोषाधिकारी
मुरादाबाद

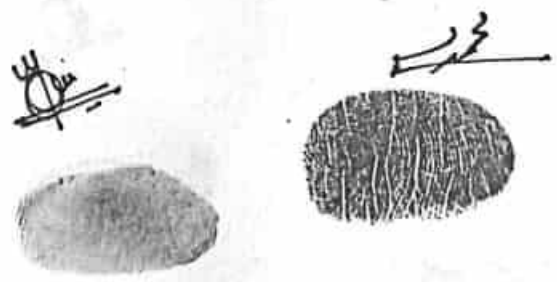
मुख्य कोषाधिकारी
मुरादाबाद-1400

14 JUN 2024

विक्रय-विलेख

भूमि का प्रकार
गाटा सं०
क्षेत्रफल
ग्राम/मोहल्ला
परगना
तहसील
जनपद

- कृषि
- 694
- 1.1330 हे० में से बकदर भाग 0.6604 हे०
- मंगूपुरा
- मुरादाबाद।
- मुरादाबाद।
- मुरादाबाद।



सम्पत्ति प्रभारी
मुरादाबाद विकास प्राधिकरण
मुरादाबाद

भारतीय गैर न्यायिक INDIA NON JUDICIAL

रु.
25000

पच्चीस हजार रुपये

Rs.
25000

TWENTY FIVE THOUSAND RUPEES

INDIA

उत्तर प्रदेश UTTAR PRADESH

H 793793

H 793793

उत्तर प्रदेश

श्री गणेश मुख्य कोषाधिकारी
मुरादाबाद

M B D.




मुख्य कोषाधिकारी
मुरादाबाद - 1400


कोषागार -
14 JUL 2008

विक्रय-विलेख

भूमि का प्रकार
गाटा सं०
क्षेत्रफल
ग्राम/मोहल्ला
परगना
तहसील
जनपद

- कृषि
- 694
- 1.1330 हे० में से बकदर भाग 0.6604 हे०
- मंगपुरा
- मुरादाबाद।
- मुरादाबाद।
- मुरादाबाद।


सम्पत्ति प्रभारी
मुरादाबाद विकास प्राधिकरण
मुरादाबाद



उत्तर प्रदेश UTTAR PRADESH

H 793794

उत्तर प्रदेश

कार्यालय मुख्य कोषाधिकारी
मुरादाबाद


M B D. मुख्य कोषाधिकारी
मुरादाबाद-1400

कोषाधिकारी 4 JUN 1984

विक्रय-विलेख

M B D भूमि का प्रकार
गाटा सं०
क्षेत्रफल
ग्राम/मोहल्ला
परगना
तहसील
जनपद

- कृषि
- 694
- 1.1330 हे० में से बकदर भाग 0.6604 हे०
- मंगपुरा
- मुरादाबाद।
- मुरादाबाद।
- मुरादाबाद।



सम्पत्ति प्रभारी
मुरादाबाद विकास प्राधिकरण
मुरादाबाद

भारतीय गैर न्यायिक INDIA NON JUDICIAL

रु.
25000
पच्चीस हजार रुपये



Rs.
25000
TWENTY FIVE THOUSAND RUPEES

उत्तर प्रदेश UTTAR PRADESH

H 793795

H 793795

उत्तर प्रदेश

मुख्य कार्यालय मुख्य कोषाधिकारी
मुरादाबाद

M B D. मुख्य कोषाधिकारी
मुरादाबाद-1400

M B D. कोषागार-1

14 JUN 2011

विक्रय-विलेख

भूमि का प्रकार	-	कृषि
गाटा सं०	-	694
क्षेत्रफल	-	1.1330 हे० में से बकदर भाग 0.6604 हे०
ग्राम/मोहल्ला	-	मंगपुरा
परगना	-	मुरादाबाद।
तहसील	-	मुरादाबाद।
जनपद	-	मुरादाबाद।

Handwritten signature

Handwritten signature



Handwritten signature
सम्पत्ति प्रभारी
मुरादाबाद विकास प्राधिकरण
मुरादाबाद

भारतीय गैर न्यायिक INDIA NON JUDICIAL

रु.
25000

पच्चीस हजार रुपये

Rs.
25000

TWENTY FIVE THOUSAND RUPEES

भारत
सत्यमेव जयते
INDIA

उत्तर प्रदेश UTTAR PRADESH

H 793795

उत्तर प्रदेश

कार्यालय मुख्य कोषाधिकारी
मुरादाबाद

मुख्य कोषाधिकारी
मुरादाबाद-1400

कोषागार-1

M
B
D.

भूमि का प्रकार

गाटा सं०

क्षेत्रफल

ग्राम/मोहल्ला

परगना

तहसील

जनपद

विक्रय-विलेख

- कृषि
- 694
- 1.1330 हे० में से बकदर भाग 0.6604 हे०
- मंगपुरा
- मुरादाबाद।
- मुरादाबाद।
- मुरादाबाद।

14 JUN 2021

Handwritten signature

Handwritten signature



सम्पत्ति प्रभारी
मुरादाबाद विकास प्राधिकरण
मुरादाबाद

भारतीय गैर न्यायिक INDIA NON JUDICIAL

रु.
25000

पच्चीस हजार रुपये



Rs.
25000

TWENTY FIVE THOUSAND RUPEES

INDIA

उत्तर प्रदेश UTTAR PRADESH

H 793796

उत्तर प्रदेश
मुख्य कोषाधिकारी
मुरादाबाद

M B D.


मुख्य कोषाधिकारी
मुरादाबाद-1400

कोषागार-1400

विक्रय-विलेख

भूमि का प्रकार	-	कृषि
गांटा सं०	-	694
क्षेत्रफल	-	1.1330 हे० में से बकदर माग 0.6604 हे०
ग्राम/मोहल्ला	-	मंगपुरा
परगना	-	मुरादाबाद।
तहसील	-	मुरादाबाद।
जनपद	-	मुरादाबाद।

14 JUN 2024



सहायिता प्रभारी
मुरादाबाद विकास प्राधिकरण
मुरादाबाद

भारतीय गैर न्यायिक INDIA NON JUDICIAL

रु.
25000

पच्चीस हजार रुपये



Rs.
25000

TWENTY FIVE THOUSAND RUPEES

INDIA

उत्तर प्रदेश UTTAR PRADESH

H 793787

H 793797

उत्तर प्रदेश

मुख्य कोषाधिकारी
मुरादाबाद

M B D

मुख्य कोषाधिकारी
मुरादाबाद-1460

M B D

कोषागार-

14 JUN 2024

विक्रय-विलेख

भूमि का प्रकार
गाटा सं०
क्षेत्रफल
ग्राम/मोहल्ला
परगना
तहसील
जनपद

कृषि
694
1.1330 हे० में से बकदर भाग 0.6604 हे०
मंगपुरा
मुरादाबाद।
मुरादाबाद।
मुरादाबाद।



सम्पत्ति प्रभारी
मुरादाबाद विकास प्राधिकरण
मुरादाबाद

भारतीय गैर न्यायिक INDIA NON JUDICIAL

रु. 20000

बीस हजार रुपये

TWENTY
THOUSAND RUPEES

Rs. 20000

INDIA

उत्तर प्रदेश UTTAR PRADESH

C 512111

C 512111

उत्तर प्रदेश

कादाय मुख्य कोषाधिकारी
मुरादाबाद

M B D

मुख्य कोषाधिकारी
मुरादाबाद-1400


M B D

कोषागार-1400

विक्रय-विलेख

भूमि का प्रकार
गाटा सं०
क्षेत्रफल
ग्राम/मोहल्ला
परगना
तहसील
जनपद

- कृषि
- 694
- 1.1330 हे० में से बकदर भाग 0.6604 हे०
- मंगपुरा
- मुरादाबाद।
- मुरादाबाद।
- मुरादाबाद।



सम्पत्ति प्रभारी
मुरादाबाद विकास प्राधिकरण
मुरादाबाद

भारतीय गैर न्यायिक INDIA NON JUDICIAL

रु. 20000

बीस हजार रुपये

TWENTY
THOUSAND RUPEES

Rs. 20000

INDIA

उत्तर प्रदेश UTTAR PRADESH

C 512112

उत्तर प्रदेश

कार्यालय मुख्य कोषाधिकारी
मुरादाबाद

M
B
D

विक्रय-विलेख

मुख्य कोषाधिकारी
मुरादाबाद-1400

कोषागार-1400

भूमि का प्रकार

गाटा सं०

क्षेत्रफल

ग्राम/मोहल्ला

परगना

तहसील

जनपद

- कृषि

- 694

- 1.1330 हे० में से बकदर भाग 0.6604 हे०

- मंगपुरा

- मुरादाबाद।

- मुरादाबाद।

- मुरादाबाद।

सत्यनि प्रभारी
मुरादाबाद विकास प्राधिकरण
मुरादाबाद

भारतीय गैर न्यायिक INDIA NON JUDICIAL

रु. 20000

बीस हजार रुपये

भारत

TWENTY
THOUSAND RUPEES

Rs. 20000

INDIA

उत्तर प्रदेश UTTAR PRADESH

C 512113

उत्तर प्रदेश

कार्यालय मुख्य कोषाधिकारी
मुरादाबाद

M
B

विक्रय-विलेख

भूमि का प्रकार
गाटा सं०
क्षेत्रफल
ग्राम/मोहल्ला
परगना
तहसील
जनपद

- कृषि
- 694
- 1.1330 हे० में से बकदर भाग 0.6604 हे०
- मंगपुरा
- मुरादाबाद।
- मुरादाबाद।
- मुरादाबाद।

मुख्य कोषाधिकारी
मुरादाबाद-1400

कोषागार-1400

सम्पत्ति प्रभारी
मुरादाबाद विकास प्राधिकरण
मुरादाबाद

भारतीय गैर न्यायिक INDIA NON JUDICIAL

रु. 20000

बीस हजार रुपये

TWENTY
THOUSAND RUPEES

Rs. 20000

भारत



सत्यमेव जयते

INDIA

उत्तर प्रदेश UTTAR PRADESH

उत्तर प्रदेश

कार्यालय मुख्य कोषाधिकारी
मुरादाबाद

मुख्य कोषाधिकारी
मुरादाबाद-1400

कोषागार-14111

M
B
D.

विक्रय-विलेख

भूमि का प्रकार
गाटा सं०
क्षेत्रफल
ग्राम/मोहल्ला
परगना
तहसील
जनपद

- कृषि
- 694
- 1.1330 हे० में से बकदर भाग 0.6604 हे०
- मंगपुरा
- मुरादाबाद।
- मुरादाबाद।
- मुरादाबाद।



सम्पत्ति प्रभारी
मुरादाबाद विकास प्राधिकरण
मुरादाबाद

भारतीय गैर न्यायिक INDIA NON JUDICIAL

रु. 20000

बीस हजार रुपये

भारत

TWENTY
THOUSAND RUPEES

Rs. 20000

INDIA

सत्यमेव जयते

उत्तर प्रदेश UTTAR PRADESH

C 512115

C 512115

उत्तर प्रदेश

कार्यालय मुख्य कोषाधिकारी
मुरादाबाद

मुख्य कोषाधिकारी
मुरादाबाद-1400

कोषागार-1400

M
B

भूमि का प्रकार
गांटा सं०
क्षेत्रफल
ग्राम/मोहल्ला
परगना
तहसील
जनपद

विक्रय-विलेख

- कृषि
- 694
- 1.1330 हे० में से बकदर भाग 0.6604 हे०
- मंगूपुरा
- मुरादाबाद।
- मुरादाबाद।
- मुरादाबाद।



सम्पत्ति प्रभारी
मुरादाबाद, विकास प्राधिकरण
मुरादाबाद

भारतीय गैर न्यायिक INDIA NON JUDICIAL

रु. 20000

बीस हजार रुपये

भारत

TWENTY THOUSAND RUPEES

Rs. 20000



INDIA

उत्तर प्रदेश UTTAR PRADESH

C 512116

C 512116

उत्तर प्रदेश

कार्यालय मुख्य कोषाधिकारी
मुरादाबाद

M
B
D

मुख्य कोषाधिकारी
मुरादाबाद-1400

कोषागार-1400

विक्रय-विलेख

भूमि का प्रकार	-	कृषि
गांटा सं०	-	694
क्षेत्रफल	-	1.1330 हे० में से बकदर भाग 0.6604 हे०
ग्राम/मोहल्ला	-	मंगूपुरा
परगना	-	मुरादाबाद।
तहसील	-	मुरादाबाद।
जनपद	-	मुरादाबाद।



सपत्ति प्रभारी
मुरादाबाद विकास प्राधिकरण
मुरादाबाद