

Registry for 673 - Part 5 of Part 09



उत्तर प्रदेश UTTAR PRADESH

CN 257188

विक्रय-विलेख

भूमि का प्रकार	-	कृषि
गाटा सं०	-	673
क्षेत्रफल	-	0.9140 हे० में बकदर 0.1521 (Rounded off 0.1523) हे०
ग्राम/मोहल्ला	-	मंगपुरा
परगना	-	मुरादाबाद।
तहसील	-	मुरादाबाद।
जनपद	-	मुरादाबाद।


शकील



लफ्फ़ि मदन



शकील मदन



सम्यक्ति प्रभारी
मुरादाबाद विकास प्राधिकरण
मुरादाबाद

09 MAY 2024

आज दिनांक.....को एक किता
धनराशि.....50/2.....कुल धनराशि.....250,00,000/-
श्री.....
को कोषागार मुरादाबाद से विक्रय किया।
Moradabad Development Authority
Moradabad

मुख्य रेकडिया
कोषागार मुरादाबाद

09 MAY 2024





उत्तर प्रदेश UTTAR PRADESH

CN 257189

विक्रय-विलेख

भूमि का प्रकार	—	कृषि
गाटा सं०	—	673
क्षेत्रफल	—	0.9140 हे० में बकदर 0.1521 (Rounded off 0.1523) हे०
ग्राम/मोहल्ला	—	मंगपुरा
परगना	—	मुरादाबाद।
तहसील	—	मुरादाबाद।
जनपद	—	मुरादाबाद।


शकीब



लज्बुर रहमद



शकील महमद




09 MAY 2024

दिनांक.....को एक किलो
धनराशि.....50/- कुल धनराशि.....250,00,000/-

श्री.....**Moradabad Development Authority**
को कोषागार मुरादाबाद से विक्रय किया। **Moradabad**

मुख्य सेक्रेट्रिया
कोषागार मुरादाबाद

09 MAY 2024



भारतीय गैर न्यायिक

पचास
रुपये

रु.50

भारत

FIFTY
RUPEES

Rs.50

सत्यमेव जयते

INDIA

INDIA NON JUDICIAL

उत्तर प्रदेश UTTAR PRADESH

CN 257190

विक्रय-विलेख

भूमि का प्रकार	—	कृषि
गाटा सं०	—	673
क्षेत्रफल	—	0.9140 हे० में बकदर 0.1521 (Rounded off 0.1523) हे०
ग्राम/मोहल्ला	—	मंगूपुरा
परगना	—	मुरादाबाद।
तहसील	—	मुरादाबाद।
जनपद	—	मुरादाबाद।

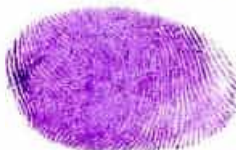
शकील



जमाल मंसूर



शकील अहमद



सम्पत्ति प्रभारी
मुरादाबाद विकास प्राधिकरण
मुरादाबाद

09 MAY 2024

ज दिनांक.....को एक किता
धनराशि 50/- कुल धनराशि 250,00,000/-

श्री.....
को कोषागार मुरादाबाद से विक्रय किया।
Moradabad Development Authority
Moradabad

मुख्य सिकड़िया
कोषागार मुरादाबाद

09 MAY 2024



भारतीय गैर न्यायिक

पचास
रुपये
रु.50



FIFTY
RUPEES
Rs.50

INDIA NON JUDICIAL

उत्तर प्रदेश UTTAR PRADESH

CN 257191

विक्रय-विलेख

भूमि का प्रकार	-	कृषि
गाटा सं०	-	673
क्षेत्रफल	-	0.9140 हे० में बकदर 0.1521 (Rounded off 0.1523) हे०
ग्राम/मोहल्ला	-	मंगपुरा
परगना	-	मुरादाबाद।
तहसील	-	मुरादाबाद।
जनपद	-	मुरादाबाद।

शकीक



हकीम अहमद



शकीक अहमद




साम्यसि प्रभारी
मुरादाबाद विकास प्राधिकरण
मुरादाबाद

09 MAY 2024

अ.ज. दिनांक.....को एक किता
धनराशि...50/2...कुल धनराशि...250,00,000/-
श्री.....
को कोषागार मुरादाबाद Moradabad Development Authority
Moradabad

मुख्य सेकड़िया
कोषागार मुरादाबाद

09 MAY 2024



भारतीय गैर न्यायिक

पचास
रुपये
रु.50



FIFTY
RUPEES
Rs.50

INDIA NON JUDICIAL

उत्तर प्रदेश UTTAR PRADESH

CN 257192

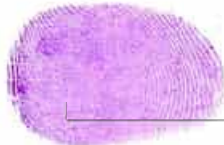
विक्रय-विलेख

भूमि का प्रकार	—	कृषि
गाटा सं०	—	673
क्षेत्रफल	—	0.9140 हे० में बकदर 0.1521 (Rounded off 0.1523) हे०
ग्राम/मोहल्ला	—	मंगूपुरा
परगना	—	मुरादाबाद।
तहसील	—	मुरादाबाद।
जनपद	—	मुरादाबाद।

शकीक



जाकीर महराज



शकील अहमद




सभ्यता प्रभारी
मुरादाबाद विकास प्राधिकरण
मुरादाबाद

09 MAY 2024

दिनांक.....को एक कित्ता
धनराशि.....50/2 कुल धनराशि.....250,00,000/-
श्री.....**Moradabad Development Authority**
को कोषागार मुरादाबाद से विक्रय किया। **Moradabad**

मुख्य सेक्रेट्रिया
कोषागार मुरादाबाद

09 MAY 2024



भारतीय गैर न्यायिक

पचास
रुपये
रु.50



FIFTY
RUPEES
Rs.50

INDIA NON JUDICIAL

उत्तर प्रदेश UTTAR PRADESH

CN 257193

विक्रय-विलेख

भूमि का प्रकार	—	कृषि
गाटा सं०	—	673
क्षेत्रफल	—	0.9140 हे० में बकदर 0.1521 (Rounded off 0.1523) हे०
ग्राम/मोहल्ला	—	मंगूपुरा
परगना	—	मुरादाबाद।
तहसील	—	मुरादाबाद।
जनपद	—	मुरादाबाद।

शकील



जमाल

महमूद



शकील अहमद



साधुति प्रभारी
मुरादाबाद विकास प्राधिकरण
मुरादाबाद

09 MAY 2024

दिनांक.....को एक विज्ञापन
धनराशि 50/- मुद्रा धनराशि 250,00,000/-

श्री.....
को कोषागार मुरादाबाद से विक्रय किया।
Moradabad Development Authority
Moradabad

मुख्य रोकड़िया
कोषागार मुरादाबाद

09 MAY 2024



भारतीय गैर न्यायिक

पचास
रुपये
रु.50



FIFTY
RUPEES
Rs.50

INDIA NON JUDICIAL

उत्तर प्रदेश UTTAR PRADESH

CN 257194

विक्रय-विलेख

भूमि का प्रकार	-	कृषि
गाटा सं०	-	673
क्षेत्रफल	-	0.9140 हे० में बकदर 0.1521 (Rounded off 0.1523) हे०
ग्राम/मोहल्ला	-	मंगपुरा
परगना	-	मुरादाबाद।
तहसील	-	मुरादाबाद।
जनपद	-	मुरादाबाद।

शकीर



नफीस महमूद



इकील उर्रहमद




सम्पत्ति प्रभारी
मुरादाबाद विकास प्राधिकरण
मुरादाबाद

09 MAY 2024

ज. दिनांक को एक किता
धनराशि 50/- कुल धनराशि 25000000/-
श्री Moradabad Development Authority
को कोषागार मुरादाबाद से विक्रय किया Moradabad

मुख्य रोकड़िया
कोषागार मुरादाबाद

09 MAY 2024



भारतीय गैर न्यायिक

पचास
रुपये
रु.50



FIFTY
RUPEES
Rs.50

INDIA NON JUDICIAL

उत्तर प्रदेश UTTAR PRADESH

CN 257195

विक्रय-विलेख

भूमि का प्रकार	—	कृषि
गाटा सं०	—	673
क्षेत्रफल	—	0.9140 हे० में बकदर 0.1521 (Rounded off 0.1523) हे०
ग्राम/मोहल्ला	—	मंगपुरा
परगना	—	मुरादाबाद।
तहसील	—	मुरादाबाद।
जनपद	—	मुरादाबाद।

शकील



अलीम अहमद



शकील अहमद




सम्पत्ति प्रबन्ध
मुरादाबाद विकास प्राधिकरण
मुरादाबाद

09 MAY 2024

दिनांक.....को एक किता
नं.राशि 50/- कुल राशि 250,00,000/-
श्री.....
को कोषागार मुरादाबाद से विक्रय वि...

मुख्य अधिकारी
कोषागार मुरादाबाद

09 MAY 2024

09 MAY 2024



भारतीय गैर न्यायिक

पचास
रुपये

रु.50

भारत

FIFTY
RUPEES

Rs.50

INDIA

INDIA NON JUDICIAL

उत्तर प्रदेश UTTAR PRADESH

CN 257196

विक्रय-विलेख

भूमि का प्रकार	—	कृषि
गाटा सं०	—	673
क्षेत्रफल	—	0.9140 हे० में बकदर 0.1521 (Rounded off 0.1523) हे०
ग्राम/मोहल्ला	—	मंगपुरा
परगना	—	मुरादाबाद।
तहसील	—	मुरादाबाद।
जनपद	—	मुरादाबाद।

शकीक



शकीक अहमद



शकील अहमद



साधुति प्रभारी
मुरादाबाद विकास प्राधिकरण
मुरादाबाद

09 MAY 2024

नमस्ते
नगराशि 50/2 कुल धनराशि 2,50,00,000/-
श्री. कोषागार मुरादाबाद
Moradabad Development Authority
Moradabad

मुख्य रोडिया
कोषागार मुरादाबाद

09 MAY 2024



भारतीय गैर न्यायिक

पचास
रुपये
रु.50



FIFTY
RUPEES
Rs.50

INDIA NON JUDICIAL

उत्तर प्रदेश UTTAR PRADESH

CN 257197

विक्रय-विलेख

भूमि का प्रकार	—	कृषि
गाटा सं०	—	673
क्षेत्रफल	—	0.9140 हे० में बकदर 0.1521 (Rounded off 0.1523) हे०
ग्राम/मोहल्ला	—	मंगपुरा
परगना	—	मुरादाबाद।
तहसील	—	मुरादाबाद।
जनपद	—	मुरादाबाद।

शकील



मोहम्मद मंसूर



शकील अहमद



सम्पत्ति ..
मुरादाबाद विकास प्राधिकरण
मुरादाबाद

09 MAY 2024

दिनांक.....को एक किता
धनराशि 50/- कुल धनराशि 25000.000/-

श्री.....
को कोषागार मुरादाबाद से विक्रय किया।
Moradabad Development Authority
Moradabad

मुख्य रोकड़िया
कोषागार मुरादाबाद

09 MAY 2024



भारतीय गैर न्यायिक



उत्तर प्रदेश UTTAR PRADESH

CN 257198

विक्रय-विलेख

भूमि का प्रकार	—	कृषि
गाटा सं०	—	673
क्षेत्रफल	—	0.9140 हे० में बकदर 0.1521 (Rounded off 0.1523) हे०
ग्राम/मोहल्ला	—	मंगूपुरा
परगना	—	मुरादाबाद।
तहसील	—	मुरादाबाद।
जनपद	—	मुरादाबाद।

शकील



शकील सहज



शकील अहमद



सम्यक्ति प्रभारी
मुरादाबाद विकास प्राधिकरण
मुरादाबाद

09 MAY 2024

प्लॉट दिनांक.....को एक कित्ता
धनराशि.....50/-.....कुल धनराशि 250,00,000/-

श्री.....
को कोषागार मुरादाबाद से विक्रय किया।
Moradabad Development Authority
Moradabad

मुख्य रोकड़िया
कोषागार मुरादाबाद

09 MAY 2024



भारतीय गैर न्यायिक

पचास
रुपये
रु.50



FIFTY
RUPEES
Rs.50

INDIA NON JUDICIAL

उत्तर प्रदेश UTTAR PRADESH

CN 257199

विक्रय-विलेख

भूमि का प्रकार	-	कृषि
गाटा सं०	-	673
क्षेत्रफल	-	0.9140 हे० में बकदर 0.1521 (Rounded off 0.1523) हे०
ग्राम/मोहल्ला	-	मंगपुरा
परगना	-	मुरादाबाद।
तहसील	-	मुरादाबाद।
जनपद	-	मुरादाबाद।

शकीक



नासिर अहमद



शकील अहमद




समिति प्रभारी
मुरादाबाद विकास प्राधिकरण
मुरादाबाद

09 MAY 2024

MAY 2024

पंज दिनांक.....को एक किता
धनराशि.....50/- कुल धनराशि.....250,00000=00
श्री.....

को कोषागार मुरादाबाद ~~कोषागार विकास~~ Development Authority
Muradabad

मुख्य रोकड़िया,
कोषागार मुरादाबाद

09 MAY 2024

09 MAY 2024



भारतीय गैर न्यायिक

पचास
रुपये
रु. 50



FIFTY
RUPEES
Rs. 50

INDIA NON JUDICIAL

उत्तर प्रदेश UTTAR PRADESH

CN 257200

विक्रय-विलेख

भूमि का प्रकार	-	कृषि
गाटा सं०	-	673
क्षेत्रफल	-	0.9140 हे० में बकदर 0.1521 (Rounded off 0.1523) हे०
ग्राम/मोहल्ला	-	मंगूपुरा
परगना	-	मुरादाबाद।
तहसील	-	मुरादाबाद।
जनपद	-	मुरादाबाद।

शकील



शकील अहमद



शकील अहमद




सम्पत्ति प्रभारी
मुरादाबाद विकास प्राधिकरण
मुरादाबाद

09 MAY 2024

अजि दिनांक..... को एक किता
घनराशि 50/- कुल घनराशि 25000000/-
श्री.....
को कोषागार मुरादाबाद Moradabad Development Authority
Moradabad

मुख्य सेफडिया
कोषागार मुरादाबाद

09 MAY 2024



579 479

भारतीय गैर न्यायिक

पचास
रुपये
रु.50



FIFTY
RUPEES
Rs.50

INDIA NON JUDICIAL

उत्तर प्रदेश UTTAR PRADESH

CN 257222

विक्रय-विलेख

भूमि का प्रकार	-	कृषि
गाटा सं०	-	673
क्षेत्रफल	-	0.9140 हे० में बकदर 0.1521 (Rounded off 0.1523) हे०
ग्राम/मोहल्ला	-	मंगूपुरा
परगना	-	मुरादाबाद।
तहसील	-	मुरादाबाद।
जनपद	-	मुरादाबाद।

शकीक



लफ़्फ़ीस मरहमद



शकीक मरहमद



सम्पत्ति प्रभारी
मुरादाबाद विकास प्राधिकरण
मुरादाबाद

09 MAY 2024

ज. दिनांक..... का एक किता
धनराशि..... 50 कुल धनराशि 25000000/-
श्री..... **Moradabad Development Authority**
को कोषागार मुरादाबाद से विक्रय किया। **Moradabad**


मुख्य रोकड़िया
कोषागार मुरादाबाद

09 MAY 2024



भारतीय गैर न्यायिक

पचास
रुपये
रु.50



FIFTY
RUPEES
Rs.50

INDIA NON JUDICIAL

उत्तर प्रदेश UTTAR PRADESH

CN 257223

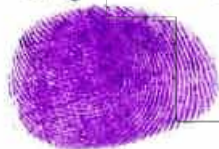
विक्रय-विलेख

भूमि का प्रकार	—	कृषि
गाटा सं०	—	673
क्षेत्रफल	—	0.9140 हे० में बकदर 0.1521 (Rounded off 0.1523) हे०
ग्राम/मोहल्ला	—	मंगपुरा
परगना	—	मुरादाबाद।
तहसील	—	मुरादाबाद।
जनपद	—	मुरादाबाद।

शकीक



जाफर अहमद



शकील अहमद




सम्यक्ति प्रभारी
मुरादाबाद विकास प्राधिकरण
मुरादाबाद

09 MAY 2024

दिनांक..... का एक किंदा
धनराशि.....^{SD}..... कुल धनराशि 25000000/-
श्री..... Moradabad Development Authority
को कोषागार मुरादाबाद से विक्रय किया। Moradabad

मुख्य रिकॉर्डिया
कोषागार मुरादाबाद

09 MAY 2024



भारतीय गैर न्यायिक

पचास
रुपये

रु.50

भारत

FIFTY
RUPEES

Rs.50

INDIA

INDIA NON JUDICIAL

उत्तर प्रदेश UTTAR PRADESH

CN 257224

विक्रय-विलेख

भूमि का प्रकार	—	कृषि
गाटा सं०	—	673
क्षेत्रफल	—	0.9140 हे० में बकदर 0.1521 (Rounded off 0.1523) हे०
ग्राम/मोहल्ला	—	मंगपुरा
परगना	—	मुरादाबाद।
तहसील	—	मुरादाबाद।
जनपद	—	मुरादाबाद।

शमीक



शमीक महमूद



शमीक महमूद




साम्यति प्रभारी
मुरादाबाद विकास प्राधिकरण
मुरादाबाद

09 MAY 2024

अज्ज दिनाक.....को एक किता
धनराशि.....50.....कुल धनराशि 25000000/-

श्री.....Moradabad Development Authority
को कोषागार मुरादाबाद से विक्रय किया। Moradabad

मुख्य रोड डिया
कोषागार मुरादाबाद

09 MAY 2024



भारतीय गैर न्यायिक

पचास
रुपये
₹.50



FIFTY
RUPEES
Rs.50

INDIA NON JUDICIAL


उत्तर प्रदेश UTTAR PRADESH

CN 257225

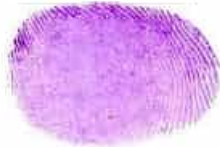
विक्रय-विलेख

भूमि का प्रकार	—	कृषि
गाटा सं०	—	673
क्षेत्रफल	—	0.9140 हे० में बकदर 0.1521 (Rounded off 0.1523) हे०
ग्राम/मोहल्ला	—	मंगपुरा
परगना	—	मुरादाबाद।
तहसील	—	मुरादाबाद।
जनपद	—	मुरादाबाद।

शकील



शकील अहमद



शकील अहमद




संपत्ति प्रभारी
मुरादाबाद विकास प्राधिकरण
मुरादाबाद

09 MAY 2024

अज्ज दिनाक.....को एक कित्ता
धनराशि.....६०.....कुल धनराशि २५००००००/-

श्री.....
को कोषागार मुरादाबाद से विक्रद किया।
Moradabad Development Authority
Moradabad

मुख्य रोकड़िया
कोषागार मुरादाबाद
09 MAY 2024



भारतीय गैर न्यायिक

पचास
रुपये
रु.50



FIFTY
RUPEES
Rs.50

INDIA NON JUDICIAL

उत्तर प्रदेश UTTAR PRADESH

CN 257226

विक्रय-विलेख

भूमि का प्रकार	—	कृषि
गाटा सं०	—	673
क्षेत्रफल	—	0.9140 हे० में बकदर 0.1521 (Rounded off 0.1523) हे०
ग्राम/मोहल्ला	—	मंगपुरा
परगना	—	मुरादाबाद।
तहसील	—	मुरादाबाद।
जनपद	—	मुरादाबाद।

शकील



हाजीर महमूद



शकील अहमद





सम्पत्ति प्रभारी
मुरादाबाद विकास प्राधिकरण
मुरादाबाद

09 MAY 2024

श.ज. वि.नं.सं. का एक किला
धनराशि..... 50 कुल धनराशि 25000000/-
श्री..... Moradabad Development Authority
को कोषागार मुरादाबाद से विक्रय किया। Moradabad

मुख्य सेकड़िया
कोषागार मुरादाबाद

09 MAY 2024



भारतीय गैर न्यायिक

पचास
रुपये
रु.50



FIFTY
RUPEES
Rs.50

INDIA NON JUDICIAL

उत्तर प्रदेश UTTAR PRADESH

CN 257227

विक्रय-विलेख

भूमि का प्रकार	—	कृषि
गाटा सं०	—	673
क्षेत्रफल	—	0.9140 हे० में बकदर 0.1521 (Rounded off 0.1523) हे०
ग्राम/मोहल्ला	—	मंगपुसा
परगना	—	मुरादाबाद।
तहसील	—	मुरादाबाद।
जनपद	—	मुरादाबाद।

शहीदा



शहीदा अहमद



शहीदा अहमद




सम्पति प्रभारी
मुरादाबाद विकास प्राधिकरण
मुरादाबाद

09 MAY 2024

आज दिनांक.....को एक कित्ता
धनराशि.....50.....कुल धनराशि 25000000/-
श्री.....Moradbad Development Authority
को कोषागार मुरादाबाद से विक्रय किया। Moradbad

मुख्य रजिस्ट्रार
कोषागार मुरादाबाद
09 MAY 2024



भारतीय गैर न्यायिक

पचास
रुपये
रु.50



FIFTY
RUPEES
Rs.50

INDIA NON JUDICIAL

उत्तर प्रदेश UTTAR PRADESH

CN 257228

विक्रय-विलेख

भूमि का प्रकार	—	कृषि
गाटा सं०	—	673
क्षेत्रफल	—	0.9140 हे० में बकदर 0.1521 (Rounded off 0.1523) हे०
ग्राम/मोहल्ला	—	मंगूपुरा
परगना	—	मुरादाबाद।
तहसील	—	मुरादाबाद।
जनपद	—	मुरादाबाद।

शकीब



वकील अहमद



वकील अहमद




सम्यक्ति प्रभारी
मुरादाबाद विकास प्राधिकरण
मुरादाबाद

09 MAY 2024

अज दिनाक.....को एक किता
धनराशि.....*S.D.* कुल धनराशि *25000000/-*
श्री.....
को कोषागार मुरादाबाद से विक्रय किया।

Moradabad Development Authority
Moradabad

मुख्य सेक्रेट्रिया
कोषागार मुरादाबाद
09 MAY 2024



भारतीय गैर न्यायिक

पचास
रुपये
₹.50



FIFTY
RUPEES
Rs.50

INDIA NON JUDICIAL

उत्तर प्रदेश UTTAR PRADESH

CN 257229

विक्रय-विलेख

भूमि का प्रकार	—	कृषि
गाटा सं०	—	673
क्षेत्रफल	—	0.9140 हे० में बकदर 0.1521 (Rounded off 0.1523) हे०
ग्राम/मोहल्ला	—	मंगपुरा
परगना	—	मुरादाबाद।
तहसील	—	मुरादाबाद।
जनपद	—	मुरादाबाद।

शकील



शकील अहमद



शकील अहमद




सम्यक्ति प्रभारी
मुरादाबाद विकास प्राधिकरण
मुरादाबाद

09 MAY 2024

.....को एक किला
धनराशि.....50.....कुल धनराशि 25000000/-
श्री.....**Moradabad Development Authority**
को कोषागार मुरादाबाद से विक्रय किया। **Moradabad**

मुख्य रोकड़िया
कोषागार मुरादाबाद

09 MAY 2024



भारतीय गैर न्यायिक

पचास
रुपये
₹.50



FIFTY
RUPEES
Rs.50

INDIA NON JUDICIAL

उत्तर प्रदेश UTTAR PRADESH

CN 257230

विक्रय-विलेख

भूमि का प्रकार	—	कृषि
गाटा सं०	—	673
क्षेत्रफल	—	0.9140 हे० में बकदर 0.1521 (Rounded off 0.1523) हे०
ग्राम/मोहल्ला	—	मंगपुरा
परगना	—	मुरादाबाद।
तहसील	—	मुरादाबाद।
जनपद	—	मुरादाबाद।

शकीक



शकीक अहमद



शकीक अहमद



सम्पति प्रभारी
मुरादाबाद विकास प्राधिकरण
मुरादाबाद

09 MAY 2024

अजिदनाम.....को एक किला

धनराशि.....50.....कुल धनराशि: 25000000/-

श्री.....

को कोषागार मुरादाबाद से विक्रय किया। **Moradabad Development Authority**
Moradabad

मुख्य सेक्रेट्रिया
कोषागार मुरादाबाद

09 MAY 2024



भारतीय गैर न्यायिक

पचास
रुपये
रु.50



FIFTY
RUPEES
Rs.50

INDIA NON JUDICIAL

उत्तर प्रदेश UTTAR PRADESH

CN 257231

विक्रय-विलेख

भूमि का प्रकार	-	कृषि
गाटा सं०	-	673
क्षेत्रफल	-	0.9140 हे० में बकदर 0.1521 (Rounded off 0.1523) हे०
ग्राम/मोहल्ला	-	मंगपुरा
परगना	-	मुरादाबाद।
तहसील	-	मुरादाबाद।
जनपद	-	मुरादाबाद।

शकीफ



नफीस अहमद



शकील अहमद




सम्पत्ति प्रभारी
मुरादाबाद विकास प्राधिकरण
मुरादाबाद

09 MAY 2024

अण्डा दिनांक.....को एक किता

धनराशि.....50.....कुल धनराशि 25000000/-

श्री.....Moradabad Development Authority
को कोषागार मुरादाबाद से विक्रय किया।
Moradabad

मुख्य सेक्रेटरी
कोषागार मुरादाबाद

09 MAY 2024



भारतीय गैर न्यायिक

पचास
रुपये
रु.50



FIFTY
RUPEES
Rs.50

INDIA NON JUDICIAL

उत्तर प्रदेश UTTAR PRADESH

CN 257232

विक्रय-विलेख

भूमि का प्रकार	—	कृषि
गाटा सं०	—	673
क्षेत्रफल	—	0.9140 हे० में बकदर 0.1521 (Rounded off 0.1523) हे०
ग्राम/मोहल्ला	—	मंगपुरा
परगना	—	मुरादाबाद।
तहसील	—	मुरादाबाद।
जनपद	—	मुरादाबाद।

शमीक



नसीरुद्दीन अहमद



शमील अहमद




सय्यसि प्रभारी
मुरादाबाद विकास प्राधिकरण
मुरादाबाद

09 MAY 2024

अंश नं.को एक कित्ता

धनराशि 50 कुल धनराशि 25000000/-

श्री

को कोषागार मुरादाबाद से विक्रय किया। Moradabad Development Authority
Moradabad

मुख्य सेकड़िया
कोषागार मुरादाबाद

09 MAY 2024



भारतीय गैर न्यायिक

पचास
रुपये
रु.50



FIFTY
RUPEES
Rs.50

INDIA NON JUDICIAL

उत्तर प्रदेश UTTAR PRADESH

CN 257233

विक्रय-विलेख

भूमि का प्रकार	-	कृषि
गाटा सं०	-	673
क्षेत्रफल	-	0.9140 हे० में बकदर 0.1521 (Rounded off 0.1523) हे०
ग्राम/मोहल्ला	-	मंगपूरा
परगना	-	मुरादाबाद।
तहसील	-	मुरादाबाद।
जनपद	-	मुरादाबाद।

शकील



जवाहर अहमद



शकील अहमद




सर्वेश प्रभारी
मुरादाबाद विकास प्राधिकरण
मुरादाबाद

09 MAY 2024

अजि दिनांक.....को एक किता
धनराशि.....50.....कुल धनराशि 25000000/-

श्री.....
को कोषागार मुरादाबाद से विक्रय किया।
Moradabad Development Authority
Moradabad

मुख्य रेकड़िया
कोषागार मुरादाबाद

09 MAY 2024



भारतीय गैर न्यायिक

पचास
रुपये

रु.50

भारत

FIFTY
RUPEES

Rs.50

सत्यमेव जयते

INDIA

INDIA NON JUDICIAL

उत्तर प्रदेश UTTAR PRADESH

CN 257234

विक्रय-विलेख

भूमि का प्रकार
गाटा सं०
क्षेत्रफल

—
—
—
—
—
—

ग्राम/मोहल्ला
परगना
तहसील
जनपद

कृषि

673

0.9140 हे० में बकदर 0.1521
(Rounded off 0.1523) हे०

मंगूपुरा

मुरादाबाद।

मुरादाबाद।

मुरादाबाद।

शकीफ



शकीफ अहमद



शकील अहमद



सम्पत्ति प्रभारी
मुरादाबाद विकास प्राधिकरण
मुरादाबाद

09 MAY 2024

अजिदना.....को एक फिता

धनराशि.....50.....कुल धनराशि 25,00,000/-

श्री.....Moradabad Development Authority

को कोषागार मुरादाबाद से विक्रय किया। Moradabad

मुख्य सेकड़िया
कोषागार मुरादाबाद
09 MAY 2024



भारतीय गैर न्यायिक

बीस रुपये

रु.20

भारत

Rs.20

TWENTY
RUPEES

INDIA

INDIA NON JUDICIAL

उत्तर प्रदेश UTTAR PRADESH

44AA 234780

साक्षी नम्बर 1 -

हस्ताक्षर

नाम-श्री तुषार चौधरी

पदनाम - क्षेत्रीय लेखपाल, ग्राम मंगूपुरा, तहसील व जिला
मुरादाबाद।

पिता का नाम -श्री राजीव कुमार सिंह



साक्षी नम्बर 2 -

हस्ताक्षर

नाम - श्री सीता राम

पदनाम - लेखपाल, मुरादाबाद विकास प्राधिकरण, मुरादाबाद।

पिता का नाम - श्री गोपाल सिंह



शहीक

नमो भद्रम

शहीक



हस्ताक्षर विक्रेता

मुरादाबाद विकास प्राधिकरण
से अधिकृत अधिकारी
मुरादाबाद विकास प्राधिकरण
मुरादाबाद

हस्ताक्षर क्रेता

दिनांक 03 FEB 2025 को एक कित.

धनराशि 20 कुल धनराशि 200000000

Development Authority
Mora Jabba किया।

मुख्य रिकॉर्डिया
कोषागार मुरादाबाद



आवेदन सं०: 202500719013070

विक्रय पत्र

बही सं०: 1

रजिस्ट्रेशन सं०: 4093

वर्ष: 2025

प्रतिफल- 17065620 स्टाम्प शुल्क- 1194620 बाजारी मूल्य- 17066000 पंजीकरण शुल्क - 170660 प्रतिलिपिकरण शुल्क - 780 योग: 171440

श्री मुरादाबाद विकास प्राधिकरण द्वारा अरूण कुमार शर्मा सम्पत्ति प्रभारी द्वारा
तनमय यादव अधिकृत पदाधिकारी/ प्रतिनिधि,
पुत्र श्री राम नवल सिंह यादव
व्यवसाय: नौकरी
निवासी: एमडीए जिला मुरादाबाद



श्री, मुरादाबाद विकास प्राधिकरण द्वारा अरूण कुमार तनमय यादव अधिकृत
शर्मा सम्पत्ति प्रभारी द्वारा पदाधिकारी/ प्रतिनिधि
ने यह लेखपत्र इस कार्यालय में दिनांक 29/03/2025 एवं
06:08:44 PM बजे
निबंधन हेतु पेश किया।



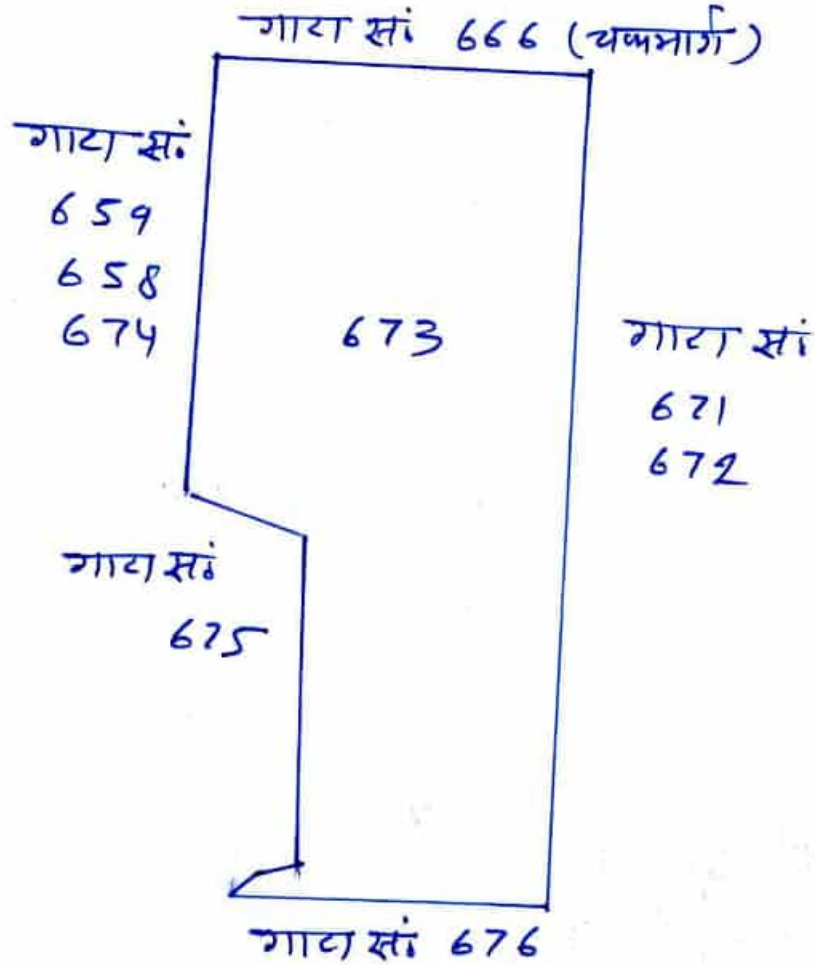

रजिस्ट्रीकरण/अधिकारी के हस्ताक्षर

आर० डी० राम
उप निबंधक :सदर द्वितीय
मुरादाबाद
29/03/2025


श्वेता शर्मा मुरादाबाद
निबंधक लिपिक
29/03/2025


नजरी नक्शा

ग्राम-मंगूपुरा स्थित गाटा सं०-673 कुल रकबा 0.9140 हैक्टे० में बकदर 1/18 भाग अर्थात् 0.0508 हैक्टे० भूमि




(सीताराम)
लेखपाल,
मु०वि०प्रा०, मुरादाबाद

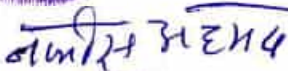

(राजपाल सिंह)
लेखपाल,
मु०वि०प्रा०, मुरादाबाद


(महमूद हसन)
लेखपाल,
मु०वि०प्रा०, मुरादाबाद


(वीरेन्द्र सिंह)
राजस्व निरीक्षक,
मु०वि०प्रा०, मुरादाबाद

शकीक




शफीक



शफीक अहमद




सम्पत्ति प्रभारि
मुरादाबाद विकास प्राधिकरण
मुरादाबाद



ने निष्पादन स्वीकार किया। जिनकी पहचान
पहचानकर्ता : 1

श्री तुषार चौधरी, पुत्र श्री राजीव कुमार सिंह
निवासी: क्षेत्रीय लेखपाल मंगूपुरा जिला मुरा0

व्यवसाय: नौकरी

पहचानकर्ता : 2



श्री सीताराम, पुत्र श्री गोपाल सिंह

निवासी: लेखपाल एमडीए जिला मुरा0

व्यवसाय: नौकरी



ने की। प्रत्यक्षतः भद्र साक्षियों के निशान अंगूठे नियमानुसार लिए गए हैं।
टिप्पणी



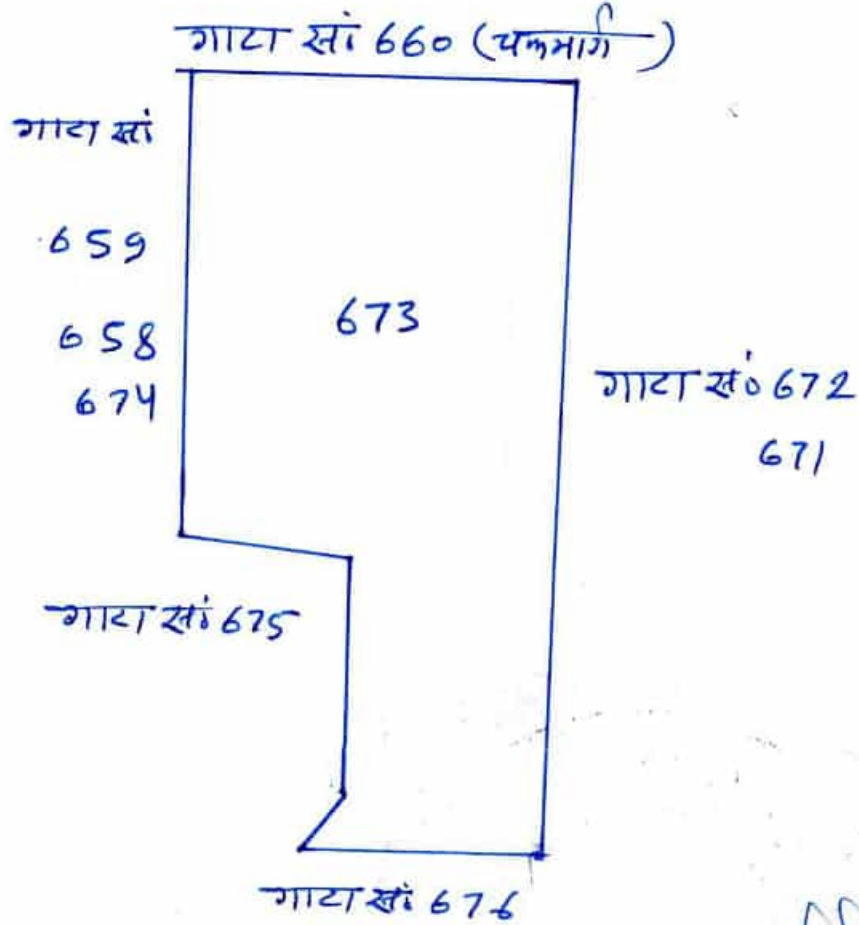
रजिस्ट्रीकरण अधिकारी के हस्ताक्षर


आर० डी० राम
उप निबंधक : सदर द्वितीय
मुरादाबाद
29/03/2025


श्वेता शर्मा मुरादाबाद
निबंधक लिपिक मुरादाबाद
29/03/2025

नजरी नक्शा

ग्राम-मंगूपुरा तहसील व जिला मुरादाबाद स्थित गाटा सं०-673 कुल रकबा 0.9140 हैक्टे० में बकदर 1/18 भाग अर्थात् 0.0508 हैक्टे० भूमि ।




(सीताराम)
लेखपाल,
मु०वि०प्रा०, मुरादाबाद


(राजपाल सिंह)
लेखपाल,
मु०वि०प्रा०, मुरादाबाद


(महमूद हसन)
लेखपाल,
मु०वि०प्रा०, मुरादाबाद


(वीरेन्द्र सिंह)
राजस्व निरीक्षक,
मु०वि०प्रा०, मुरादाबाद

शकीक



शकीक अहमद



शकीक अहमद




र. प्रसाद
मुरादाबाद विकास प्राधिकरण
मुरादाबाद



आवेदन सं०: 202500719013070

बही सं०: 1

रजिस्ट्रेशन सं०: 4093

वर्ष: 2025

निष्पादन लेखपत्र वाद सुनने व समझने मजमुन व प्राप्त धनराशि रु प्रलेखानुसार उक्त

विक्रेता: 1

श्री शफीक, पुत्र श्री रफीक

निवासी: मंगूपुरा जिला मुशा0

व्यवसाय: अन्य

विक्रेता: 2

श्री नफीस अहमद, पुत्र श्री रफीक

निवासी: उक्त

व्यवसाय: अन्य

विक्रेता: 3

श्री शकील अहमद, पुत्र श्री रफीक

निवासी: उक्त

व्यवसाय: अन्य

क्रेता: 1

श्री मुरादाबाद विकास प्राधिकरण द्वारा अरूण कुमार शर्मा सम्पत्ति प्रभारी के द्वारा तनमय यादव, पुत्र श्री राम नवल सिंह यादव

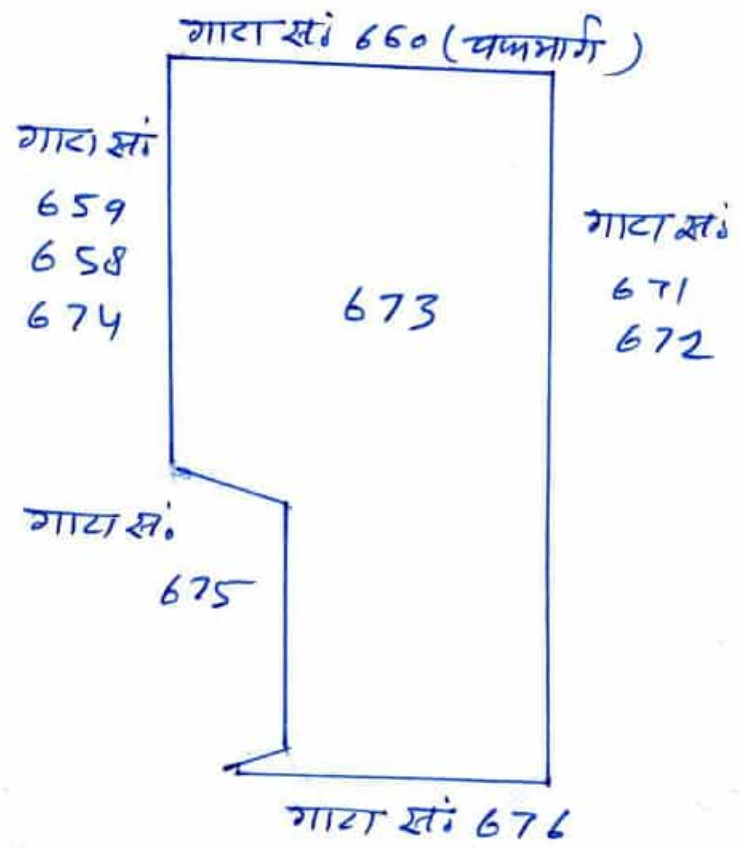
निवासी: एमडीए जिला मुशा0


व्यवसाय: नौकरी




नजरी नक्शा

ग्राम-मंगूपुरा स्थित गाटा सं०-673 कुल रकबा 0.9140 हैक्टे० में बकदर 1/18 भाग अर्थात् 0.0507 हैक्टे० भूमि।


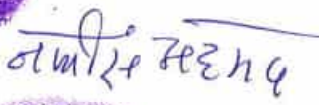





 (सीताराम)
 लेखपाल,
 मु०वि०प्रा०, मुरादाबाद


 (राजपाल सिंह)
 लेखपाल,
 मु०वि०प्रा०, मुरादाबाद


 (महमूद हसन)
 लेखपाल,
 मु०वि०प्रा०, मुरादाबाद


 (वीरेन्द्र सिंह)
 राजस्व निरीक्षक,
 मु०वि०प्रा०, मुरादाबाद

शकील



 शकील अहमद



 सम्पत्ति प्रभारी
 मुरादाबाद विकास प्राधिकरण
 मुरादाबाद

आवेदन सं०: 202500719013070

बही संख्या 1 जिल्द संख्या 15693 के पृष्ठ 143 से 518 तक क्रमांक 4093 पर दिनांक 29/03/2025 को रजिस्ट्रीकृत किया गया।



रजिस्ट्रीकरण अधिकारी के हस्ताक्षर

rd

आर० डी० राम

उप निबंधक : सदर द्वितीय

मुरादाबाद

29/03/2025

3380/15



उत्तर प्रदेश UTTAR PRADESH

H 795147

H 795147



:- बयनामा :-

मुसादाबाद विकास प्राधिकरण द्वारा किसानों/भू-स्वामियों से आपसी सहमति/समझौते से भूमि क्रय हेतु विक्रय विलेख-

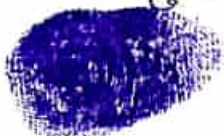
जिलाधिकारी द्वारा निर्धारित सर्किल दर सूची के पृष्ठ सं० 42 कोड सं० 1024 कॉलम सं० 13 पर अंकित दर जिलाधिकारी की अध्यक्षता में गठित समिति द्वारा निर्धारित दर सर्किल रेट का 03 गुना	-	रु०-374 लाख (प्रति हे०)
विक्रय हेतु प्रस्तावित भूमि का मूल्य	-	रु०-1,122 लाख (प्रति हे०)
परिसम्पत्ति का मूल्य	-	रु०-1,70,88,060/-
विक्रय मूल्य (भूमि + परिसम्पत्ति का मूल्य)	-	शून्य
कुल विक्रय मूल्य	-	रु०-(1,70,88,060 + 0)
स्टाम्प शुल्क	-	रु०-1,70,88,060/-
निबन्धन शुल्क	-	रु०-11,96,230/-
	-	रु०-1,70,890/-

03 FEB 2025

विक्रय-विलेख

भूमि का प्रकार	-	कृषि
गाटा सं०	-	673
क्षेत्रफल	-	0.9140 हे० में बकदर 1/6 भाग अर्थात् 0.1523 हे०
ग्राम/मोहल्ला	-	मंगपुरा
परगना	-	मुसादाबाद।
तहसील	-	मुसादाबाद।
जनपद	-	मुसादाबाद।

माजिस्ट्रेट



सम्पत्ति प्रभासी
मुसादाबाद विकास प्राधिकरण
मुसादाबाद



उत्तर प्रदेश UTTAR PRADESH

H 795148

उत्तर प्रदेश
कार्यालय मुख्य कोषाधिकारी
मुरादाबाद

M
B
D.

मुख्य कोषाधिकारी
मुरादाबाद-1400

कोषागार-1400

03 FEB 2025

विक्रेता का विवरण (प्रथम पक्ष):-

क्र. सं.	विक्रेता का नाम	पिता का नाम	निवासी	आधार कार्ड संख्या	पैन कार्ड संख्या	मोबाईल नं०
1	श्री नाजिर हुसैन	श्री अब्दुल वहीद	ग्राम मंगूपुरा, तहसील व जिला मुरादाबाद।	502593807240	BBLPH3034G	9719283561

नाजिर हुसैन

सत्येति प्रभारी
मुरादाबाद विकास प्राधिकरण
मुरादाबाद



उत्तर प्रदेश UTTAR PRADESH

H 795149



क्रेता का विवरण (द्वितीय पक्ष):-

मुरादाबाद विकास प्राधिकरण, मुरादाबाद।

पैन कार्ड संख्या	:-	ANBPS5634A
द्वारा	:-	अरुण कुमार शर्मा
पदनाम	:-	प्रभारी सम्पत्ति
विभाग	:-	मुरादाबाद विकास प्राधिकरण, मुरादाबाद।
जनपद	:-	मुरादाबाद।
मोबाईल नं०	:-	9711299452
आधार कार्ड सं०	:-	817545611622

माजिस्ट्रेट हुसैन



सम्पत्ति प्रभारी
मुरादाबाद विकास प्राधिकरण
मुरादाबाद

भारतीय गैर न्यायिक INDIA NON JUDICIAL



उत्तर प्रदेश UTTAR PRADESH

117515

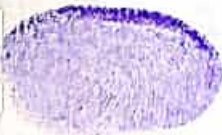
H 795150

उत्तर प्रदेश
कार्यालय, मुख्य कोषाधिकारी
मुरादाबाद
मुख्य कोषाधिकारी
मुरादाबाद-1400
कोषागार-1400

03 FEB 2025

विक्रीत सम्पत्ति का विवरण								
क्र 0	विक्रीता का नाम	पिता का नाम	गाटा संख्या	कुल क्षे0 (हे0 में)	कुल क्षे0 में से विक्रय हेतु प्रस्तावित क्षे0	विक्रय हेतु प्रस्तावित क्षे0 में अंश	हिस्से के अनुसार विक्रीत क्षे0 (हे0 में)	मू-राजस्व
1	2	3	4	5	6	7	8	9
1	श्री नाजिर हुसैन	श्री अब्दुल वहीद	673	0.9140	0.9140 हे0 में बकदर 1/6 भाग अर्थात 0.1523 हे0	0.9140 हे0 में बकदर 1/6 भाग अर्थात 0.1523 हे0	0.9140 हे0 में बकदर 1/6 भाग अर्थात 0.1523 हे0	रु0 35.90

नाजिर हुसैन



सम्पत्ति प्रभारी
मुरादाबाद विकास प्राधिकरण
मुरादाबाद



उत्तर प्रदेश UTTAR PRADESH

H 795151

H 795151

उत्तर प्रदेश

कार्यालय मुख्य कोषाधिकारी
मुरादाबाद

M B D. मुख्य कोषाधिकारी
मुरादाबाद-1400

M B D. कोषागार-1400

सड़क की स्थिति
परिसम्पत्ति

- चकमार्ग मार्ग पर स्थित है।
- शून्य

विक्रीत सम्पत्ति की चौहददी :-

क्रमांक	गाटा संख्या	पूरव	पश्चिम	उत्तर	दक्षिण
1.	673	गाटा सं० 671, 672	गाटा सं० 675, चकमार्ग गाटा सं० 674	चकमार्ग	गाटा सं० 675, 676

03 FEB 2025

कुल प्रस्तावित क्षेत्रफल 0.9140 हे० में बकदर 1/6 भाग अर्थात 0.1523 हे० विक्रेता का पूर्ण भाग है।

मानिंद कुरैम



सम्पत्ति प्रभारी
मुरादाबाद विकास प्राधिकरण
मुरादाबाद

भारतीय गैर न्यायिक INDIA NON JUDICIAL

रु.
25000

पच्चीस हजार रुपये



Rs.
25000

TWENTY FIVE THOUSAND RUPEES

उत्तर प्रदेश UTTAR PRADESH

H 795152

उत्तर प्रदेश

कार्यालय मुख्य कोषाधिकारी
मुरादाबाद

मुख्य कोषाधिकारी
मुरादाबाद-1400

कोषागार-1400

विक्रय मूल्य का भुगतान :-

कुल विक्रय मूल्य रु०-1,70,88,060/- (एक करोड़ सत्तर लाख अट्ठासी हजार साठ रुपये मात्र) में से 1 प्रतिशत टीडीएस की कटौती उपरान्त विक्रेतागण को भुगतान की जाने वाली धनराशि का विवरण:-

क्र	विक्रेता का नाम	पिता का नाम	पता	बैंक का नाम	चैक संख्या	चैक का दिनांक	भुगतान राशि
1	श्री नाजिर हुसैन	श्री अब्दुल वहीद	ग्राम मंगपुरा, तहसील व जिला मुरादाबाद।	केनरा बैंक, एम.डी.ए. आफिस शाखा, दिल्ली रोड़, मुरादाबाद	398434	21.02.2025	1,69,17,179/-

03 FEB 2025

नाजिर हुसैन



समिति प्रभारी
मुरादाबाद विकास प्राधिकरण
मुरादाबाद

भारतीय गैर न्यायिक INDIA NON JUDICIAL

रु.
25000
पच्चीस हजार रुपये



Rs.
25000
TWENTY FIVE THOUSAND RUPEES

उत्तर प्रदेश UTTAR PRADESH

H 795153

H 795153

उत्तर प्रदेश

कायालय मुख्य कोषाधिकारी
मुरादाबाद

मुख्य कोषाधिकारी
मुरादाबाद-1400

कोषागार-1400

03 FEB 2025

विक्रीत भूमि विक्रेता को विरासत के आधार पर प्राप्त हुई है। विक्रेतागण अनुसूचित जाति/जनजाति के सदस्य नहीं है। विक्रीत भूमि ना तो किसी को विक्रय अनुबन्ध किया गया है और न ही किसी को हस्तांतरित की गयी है और ना ही किसी बैंक या सरकारी कार्यालय अथवा किसी व्यक्ति को बन्धक की गयी है। विक्रीत भूमि हर प्रकार से रहन व वय व हिबा, ऋण भार, कुर्की, जमानत, बन्धक, दीवानी या राजस्व वाद आदि से मुक्त है, जिसमें किसी अन्य व्यक्ति की भागीदारी नहीं है और ना ही किसी अन्य के पक्ष में विक्रय बयनामा किया गया है, न ही कोई सरकारी भूमि निहित है। अर्थात् वारन्टी ऑफ टाईटिल प्रथम पक्ष का दायित्व है। उक्त आराजी को विक्रय करने का मुझ विक्रेता को पूर्ण मालिकाना हक हासिल है, जिसमें गाटा संख्या 673 कुल क्षेत्रफल 0.9140 हे० में बकदर 1/6 भाग अर्थात् 0.1523 हे० ग्राम मंगपुरा सम्पूर्ण भाग विक्रीत की जाती है। अब जरूरत खुद के उसी किता भूमिधरी आराजी को पूर्ण स्वामित्व एवं अधिकारों व दाखिली खारिजी सहित पूरे होशो हवास स्वस्थ चित से खूब सोच व समझकर बिना किसी दबाव नाजायज किसी शख्स के मय सम्पूर्ण अधिकार सहित मुवलिंग रू०-1,70,88,060/- (एक करोड़ सत्तर लाख अट्ठासी हजार साठ रुपये मात्र) जिसके आधे मुवलिंग रू०-85,44,030/- (शब्दों में पिचासी लाख चवालीस हजार तीस रुपये मात्र) होते हैं, बदस्त क्रेता मुरादाबाद विकास प्राधिकरण, मुरादाबाद के पक्ष में वय कामिल व फरोख्त कतई किया यानि एम०डी०ए० को बेच दिया और कुल जर समन हंसव तफसील जैल क्रेता मजकूर से जरिये चैक वसूल पाकर कब्जा व दखल मालिकाना, विक्रीत संक्रमणीय भूमि पर आज की तारीख से बजाये अपने क्रेता मजकूर का कब्जा वाकई बखूफी कर दिया। अब मुझ विक्रेता व वारिसान विक्रेता का कोई हक व दावा विक्रीत आराजी पर नहीं रह गया है व विक्रय धनराशि क्रेता से बाकी ना रहा। विक्रेता विक्रीत भूमि के प्रतिफल के अतिरिक्त अन्य कोई प्रतिकर या लाभ का दावा किसी न्यायालय में प्रस्तुत नहीं करेगा।

माजिद हुसैन



सम्पत्ति प्रभारी
मुरादाबाद विकास प्राधिकरण
मुरादाबाद



उत्तर प्रदेश UTTAR PRADESH

H 79515

H 795154



03 FEB 2025

अगर कोई शख्स दावा करे तो वह बिल्कुल नाजायज होवे और अगर विक्रीत आराजी वयशुदा पूर्ण अथवा उसका कोई अंश क्रेता के स्वामित्व व अधिकारों से निकल जावे या कब्जा ना मिले या अन्य किसी प्रकार से विवादित व भारग्रसित पायी जावे या कोई तथ्य छिपाया गया पाया जावे तो ऐसी तमाम सूरतों में क्रेता को यह अधिकार होगा कि वह कुल विक्रय मूल्य मय हर्जा व खर्चा विक्रेता व उसके वारिसानों तथा दीगर जायदाद चल व अचल से भू-राजस्व की भांति वसूल कर लेवे, जिसमें विक्रेता को कोई आपत्ति नहीं होगी। उपरोक्त विक्रीत भूमि से सम्बन्धित सारे हक व हकूक तथा स्वत्व, सारे अधिकार, विक्रेता ने क्रेता को अंतरित कर दिये हैं, अब क्रेता उपरोक्त भूमि का दाखिल खारिज सरकारी कागजों में अपने नाम दर्ज करा लेवे। विक्रेता को कोई आपत्ति नहीं होगी।

उपरोक्त भूमि किसी अन्य योजना के अन्तर्गत अधिग्रहीत नहीं है, उक्त भूखण्ड का, जिसका मुरादाबाद विकास प्राधिकरण के पक्ष में विक्रय विलेख निष्पादित किया जाना है, उसका स्वामित्व वर्तमान में विक्रेता में निहित है। विक्रीत भूमि के सम्बन्ध में किसी प्रकार का कोई वाद किसी भी न्यायालय में विचाराधीन नहीं है।

इस विक्रय पत्र के निष्पादन से मुझ विक्रेता की आजीविका, निवास स्थान व जीवनचर्या परिवर्तित नहीं हो रही है और न ही आजीविका, निवास स्थान व जीवनचर्या पर कोई प्रतिकूल प्रभाव पड़ रहा है। प्रस्तुत विक्रय विलेख विक्रेता द्वारा उपलब्ध कराये गये कागजात व उसके द्वारा बताये गये तथ्यों व आश्वासन के आधार पर तैयार किया गया है। विक्रेता द्वारा दिये गये अभिलेख/शपथ-पत्र गलत पाये जाते हैं तो उसकी समस्त जिम्मेदारी विक्रेता की है तथा पक्षकारों की पहचान उनके साक्षियों द्वारा की जा रही है।

नाजिद दुर्रान



सम्पत्ति प्रभारी
मुरादाबाद विकास प्राधिकरण
मुरादाबाद



उत्तर प्रदेश UTTAR PRADESH

H 795155

H 795155



विक्रेता अथवा उसका कोई वारिसान भविष्य में उक्त विक्रय की धनराशि के अतिरिक्त अन्य किसी भी धनराशि अथवा लाभ के लिए विभाग के समक्ष कोई दावा नहीं करेगा और न ही इस सम्बन्ध में किसी न्यायालय में वाद दायर करेगा। विकास कार्य करते समय अगर पैमाईश में क्षेत्रफल कम पाया जाता है अथवा गलती से अधिक धनराशि का भुगतान हो जाता है और विक्रेता अधिक धनराशि स्वयं नहीं लौटाता है, तो 15 प्रतिशत साधारण ब्याज प्रति वर्ष की दर से भू-राजस्व की भौति मुरादाबाद विकास प्राधिकरण, मुरादाबाद (एम0डी0ए0) को वसूलने का अधिकार होगा।

अतः यह विक्रय विलेख (बयनामा) अपने होशो हवास स्वस्थ चित्त से बगैर किसी व्यक्ति के अनुचित दबाव से साक्षियों के समक्ष निष्पादित कर दिया ताकि सनद रहे और आवश्यकतानुसार भविष्य में काम आवे।

स्थान :- मुरादाबाद।

दिनांक :-

प्राज्ञि दुसैन



सम्पत्ति प्रभारी
मुरादाबाद विकास प्राधिकरण
मुरादाबाद



उत्तर प्रदेश UTTAR PRADESH

H 795156



03 FEB 2025

विक्रय-विलेख

भूमि का प्रकार
गाटा सं०
क्षेत्रफल

ग्राम/मोहल्ला
परगना
तहसील
जनपद

—
—
—
—
—
—
—

कृषि
673
0.9140 हे० में बकदर 1/6 भाग
अर्थात् 0.1523 हे०
मंगपुरा
मुरादाबाद।
मुरादाबाद।
मुरादाबाद।

मानिंदू सेन




सम्पत्ति प्रभारी
मुरादाबाद विकास प्राधिकरण
मुरादाबाद

भारतीय गैर न्यायिक INDIA NON JUDICIAL

रु.
25000

पच्चीस हजार रुपये



Rs.
25000

TWENTY FIVE THOUSAND RUPEES

उत्तर प्रदेश UTTAR PRADESH

H 795157

H 795157

उत्तर प्रदेश

कार्यालय मुख्य कोषाधिकारी
मुरादाबाद

M B D. M B D.

मुख्य कोषाधिकारी
मुरादाबाद-1400

कोषागार-1400

03 FEB 2025

विक्रय-विलेख

भूमि का प्रकार -
गाटा सं० -
क्षेत्रफल -
ग्राम/गोहल्ला -
परगना -
तहसील -
जनपद -

कृषि
673
0.9140 हे० में बकदर 1/6 भाग
अर्थात् 0.1523 हे०
मंगपुरा
मुरादाबाद।
मुरादाबाद।
मुरादाबाद।

मानिह हुरसैन



सम्पत्ति प्रभारी
मुरादाबाद सिफात प्राधिकरण
मुरादाबाद



उत्तर प्रदेश UTTAR PRADESH

H 795158



03 FEB 2025

विक्रय-विलेख

भूमि का प्रकार	—	कृषि
गाटा सं०	—	673
क्षेत्रफल	—	0.9140 हे० में बकदर 1/6 भाग
	—	अर्थात् 0.1523 हे०
ग्राम/मोहल्ला	—	मंगुपुरा
परगना	—	मुरादाबाद।
तहसील	—	मुरादाबाद।
जनपद	—	मुरादाबाद।

नाजिद हुसैन




सम्पत्ति प्रभारी
मुरादाबाद विकास प्राधिकरण
मुरादाबाद

भारतीय गैर न्यायिक INDIA NON JUDICIAL

रु.
25000

पच्चीस हजार रुपये



Rs.
25000

TWENTY FIVE THOUSAND RUPEES

उत्तर प्रदेश UTTAR PRADESH

H 795159

उत्तर प्रदेश

कार्यालय मुख्य कोषाधिकारी
मुरादाबाद

M B D.

मुख्य कोषाधिकारी
मुरादाबाद-1400

M B D.

कोषागार-1400

03 FEB 2025

विक्रय-विलेख

भूमि का प्रकार
गाटा सं०
क्षेत्रफल


ग्राम/मोहल्ला
परगना
तहसील
जनपद

कृषि
673
0.9140 हे० में बकदर 1/6 भाग
अर्थात् 0.1523 हे०
मंगूपुरा
मुरादाबाद।
मुरादाबाद।
मुरादाबाद।

साजिद हुसैन



सम्पत्ति प्रभारी
मुरादाबाद विकास प्राधिकरण
मुरादाबाद





उत्तर प्रदेश UTTAR PRADESH

H 795160

H 795160

उत्तर प्रदेश

कार्यालय मुख्य कोषाधिकारी
मुरादाबाद

M B D. मुख्य कोषाधिकारी
मुरादाबाद-1400

M B D. कोषागार-1400

03 FEB 2025

विक्रय-विलेख

भूमि का प्रकार
गाटा सं०
क्षेत्रफल

ग्राम/मोहल्ला
परगना
तहसील
जनपद

कृषि
673
0.9140 हे० में बकदर 1/6 भाग
अर्थात् 0.1523 हे०
मंगूपुरा
मुरादाबाद।
मुरादाबाद।
मुरादाबाद।

साजिद हसन



सम्पत्ति प्रभारी
मुरादाबाद विकास प्राधिकरण
मुरादाबाद



उत्तर प्रदेश UTTAR PRADESH

H 795161

H 795161

उत्तर प्रदेश

कार्यालय मुख्य कोषाधिकारी
मुरादाबाद

M B D. मुख्य कोषाधिकारी
मुरादाबाद-1400 M B D.

कोषागार-1400

03 FEB 2025

विक्रय-विलेख

भूमि का प्रकार	-	कृषि
गाटा सं०	-	673
क्षेत्रफल	-	0.9140 हे० में बकदर 1/6 भाग अर्थात् 0.1523 हे०
ग्राम/मोहल्ला	-	मंगूपुरा
परगना	-	मुरादाबाद।
तहसील	-	मुरादाबाद।
जनपद	-	मुरादाबाद।

माजिस्ट्रेट हुसैन



सम्पत्ति प्रभारी
मुरादाबाद विकास प्राधिकरण
मुरादाबाद



उत्तर प्रदेश UTTAR PRADESH

H 795162

H 795162

उत्तर प्रदेश

कार्यालय मुख्य कोषाधिकारी मुरादाबाद

M B D

मुख्य कोषाधिकारी मुरादाबाद-1400

कोषागार-1400

03 FEB 2025

विक्रय-विलेख

भूमि का प्रकार	-	कृषि
गाटा सं०	-	673
क्षेत्रफल	-	0.9140 हे० में बकदर 1/6 भाग अर्थात् 0.1523 हे०
ग्राम/मोहल्ला	-	मंगपुरा
परगना	-	मुरादाबाद।
तहसील	-	मुरादाबाद।
जनपद	-	मुरादाबाद।

जाजिरे दुर्रैन

सम्पत्ति प्रभारी
मुरादाबाद विकास प्राधिकरण
मुरादाबाद



उत्तर प्रदेश UTTAR PRADESH

H 795163

H 795163

उत्तर प्रदेश
कार्यालय मुख्य कोषाधिकारी
मुरादाबाद

M
B
D

मुख्य कोषाधिकारी
मुरादाबाद-1400

कोषागार-1400

03 FEB 2025

विक्रय-विलेख

भूमि का प्रकार	-	कृषि
गाटा सं०	-	673
क्षेत्रफल	-	0.9140 हे० में बकदर 1/6 भाग अर्थात् 0.1523 हे०
ग्राम/मोहल्ला	-	मंगपुरा
परगना	-	मुरादाबाद।
तहसील	-	मुरादाबाद।
जनपद	-	मुरादाबाद।

नाजिर हुसैन


सम्पत्ति प्रभारी
मुरादाबाद विकास प्राधिकरण
मुरादाबाद



उत्तर प्रदेश UTTAR PRADESH

H 795164

H 795164

उत्तर प्रदेश

कार्यालय मुख्य कोषाधिकारी
मुरादाबाद

M B D. M B D.

मुख्य कोषाधिकारी
मुरादाबाद-1400

कोषागार-1400

03 FEB 2025

विक्रय-विलेख

भूमि का प्रकार	-	कृषि
गाटा सं०	-	673
क्षेत्रफल	-	0.9140 हे० में बकदर 1/6 भाग अर्थात् 0.1523 हे०
ग्राम/मोहल्ला	-	सुंगपुरा
परगना	-	मुरादाबाद।
तहसील	-	मुरादाबाद।
जनपद	-	मुरादाबाद।

माजिस्ट्रेट हुसैन



सम्पत्ति प्रभारी
मुरादाबाद विकास प्राधिकरण
मुरादाबाद



उत्तर प्रदेश UTTAR PRADESH

H 795165

H 795165

उत्तर प्रदेश

M B D. M B D.

कार्यालय मुख्य कोषाधिकारी
मुसादाबाद

मुख्य कोषाधिकारी
मुसादाबाद-1400

कोषागार-1400

03 FEB 2025

विक्रय-विलेख

भूमि का प्रकार	-	कृषि
गाटा सं०	-	673
क्षेत्रफल	-	0.9140 हे० में बकदर 1/6 भाग अर्थात् 0.1523 हे०
ग्राम/मोहल्ला	-	मंगूपुरा
परगना	-	मुसादाबाद।
तहसील	-	मुसादाबाद।
जनपद	-	मुसादाबाद।

जाजिरे वृत्त

सम्पत्ति प्रभारी
मुसादाबाद विकास प्राधिकरण
मुसादाबाद

भारतीय गैर न्यायिक INDIA NON JUDICIAL

रु.
25000

पच्चीस हजार रुपये



Rs.
25000

TWENTY FIVE THOUSAND RUPEES

उत्तर प्रदेश UTTAR PRADESH

H 795166

H 795166

उत्तर प्रदेश

कार्यालय मुख्य कोषाधिकारी
मुसादाबाद

M
B
D.

मुख्य कोषाधिकारी
मुसादाबाद-1400

कोषागार-1400

विक्रय-विलेख

भूमि का प्रकार
गाटा सं०
क्षेत्रफल

ग्राम/मोहल्ला
परगना
तहसील
जनपद

कृषि
673
0.9140 हे० में बकदर 1/6 भाग
अर्थात् 0.1523 हे०
मंगपुरा
मुसादाबाद।
मुसादाबाद।
मुसादाबाद।

03 FEB 2025

माजिस्ट्रेट मुसादाबाद



सम्पत्ति प्रभारी
मुसादाबाद विकास प्राधिकरण
मुसादाबाद



उत्तर प्रदेश UTTAR PRADESH

H 795167

H 795167

उत्तर प्रदेश

कार्यालय मुख्य कौषाधिकारी
मुरादाबाद

M B D.

मुख्य कौषाधिकारी
मुरादाबाद-1400

M B D.

कौषागार-1400

विक्रय-विलेख

भूमि का प्रकार	-	कृषि
गाटा सं०	-	673
क्षेत्रफल	-	0.9140 हे० में बकदर 1/6 भाग अर्थात् 0.1523 हे०
ग्राम/मोहल्ला	-	मंगपुरा
परगना	-	मुरादाबाद।
तहसील	-	मुरादाबाद।
जनपद	-	मुरादाबाद।

03 FEB 2025

मानजिंद दुसैन



सम्पत्ति प्रभारी
मुरादाबाद विकास प्राधिकरण
मुरादाबाद



उत्तर प्रदेश UTTAR PRADESH


H 795168

उत्तर प्रदेश
मुख्य कार्यालय, मुख्य कार्याधिकारी, मुरादाबाद
मुख्य कार्याधिकारी, मुरादाबाद-1400
ग्राम/मोहल्ला-1400
03 FEB 2025

M B D. M B D.

विक्रय-विलेख

भूमि का प्रकार	-	कृषि
गाटा सं०	-	673
क्षेत्रफल	-	0.9140 हे० में बकदर 1/6 भाग अर्थात् 0.1523 हे०
ग्राम/मोहल्ला	-	मंगपुरा
परगना	-	मुरादाबाद।
तहसील	-	मुरादाबाद।
जनपद	-	मुरादाबाद।

नाजिर हुसैन



सम्पत्ति प्रभारी
मुरादाबाद विकास प्राधिकरण
मुरादाबाद



उत्तर प्रदेश UTTAR PRADESH

H 795169

उत्तर प्रदेश
 कायालय मुख्य कोषाधिकारी
 मुरादाबाद

M B D. मुख्य कोषाधिकारी M B D.
 मुरादाबाद-1400
 कोषागार-1400

03 FEB 2025

विक्रय-विलेख

भूमि का प्रकार
 गाटा सं०
 क्षेत्रफल
 ग्राम/मोहल्ला
 परगना
 तहसील
 जनपद

-
-
-
-
-
-

कृषि
 673
 0.9140 हे० में बकदर 1/6 भाग
 अर्थात् 0.1523 हे०
 मंगपुरा
 मुरादाबाद।
 मुरादाबाद।
 मुरादाबाद।

माजिस्ट्रेट
 मुरादाबाद

सम्पत्ति प्रभारी
 मुरादाबाद विकास प्राधिकरण
 मुरादाबाद



उत्तर प्रदेश UTTAR PRADESH

H 795170

H 795170

उत्तर प्रदेश

कार्यालय मुख्य कोषाधिकारी
मुरादाबाद

M B D. मुख्य कोषाधिकारी
मुरादाबाद-1400 M B D.

कोषागार-1400

03 FEB 2025

विक्रय-विलेख

भूमि का प्रकार	-	कृषि
गाटा सं०	-	673
क्षेत्रफल	-	0.9140 हे० में बकदर 1/6 भाग अर्थात् 0.1523 हे०
ग्राम/मोहल्ला	-	मंगपुस
परगना	-	मुरादाबाद।
तहसील	-	मुरादाबाद।
जनपद	-	मुरादाबाद।

साजिद हुसैन



सम्पत्ति प्रभारी
मुरादाबाद विकास प्राधिकरण
मुरादाबाद



उत्तर प्रदेश UTTAR PRADESH

H 795171

H 795171

उत्तर प्रदेश

कार्यालय मुख्य कोषाधिकारी
मुसादाबाद

M B D. मुख्य कोषाधिकारी
मुसादाबाद-1400 M B D.

कोषागार-1400

03 FEB 2025

विक्रय-विलेख

भूमि का प्रकार
गाटा सं०
क्षेत्रफल

ग्राम/मोहल्ला
परगना
तहसील
जनपद

कृषि
673
0.9140 हे० में बकदर 1/6 भाग
अर्थात् 0.1523 हे०
मंगपुरा
मुसादाबाद।
मुसादाबाद।
मुसादाबाद।

जाजिर हुसैन



सम्पत्ति प्रभारी
मुसादाबाद विकास प्राधिकरण
मुसादाबाद



उत्तर प्रदेश UTTAR PRADESH

H 795172

H 795172

उत्तर प्रदेश

कार्यालय मुजुला कोषाधिकारी
मुरादाबाद

M B D. M B D.

मुख्य कोषाधिकारी
मुरादाबाद-1400

कोषागार-1400

03 FEB 2025

विक्रय-विलेख

भूमि का प्रकार	-	कृषि
गाटा सं०	-	673
क्षेत्रफल	-	0.9140 हे० में बकदर 1/6 भाग अर्थात् 0.1523 हे०
ग्राम/मोहल्ला	-	मंगूपुरा
परगना	-	मुरादाबाद।
तहसील	-	मुरादाबाद।
जनपद	-	मुरादाबाद।

माजिस्ट्रेट हुसैन



सम्पत्ति प्रभारी
मुरादाबाद विकास प्रोधिकरण
मुरादाबाद



उत्तर प्रदेश UTTAR PRADESH

H 795173

उत्तर प्रदेश:

M B D. M B D.

कार्यालय मुख्य कोषाधिकारी
मुरादाबाद

मुख्य कोषाधिकारी
मुरादाबाद-1400

कोषागार-1400

03 FEB 2025

विक्रय-विलेख

भूमि का प्रकार	-	कृषि
गाटा सं०	-	673
क्षेत्रफल	-	0.9140 हे० में बकदर 1/6 भाग अर्थात् 0.1523 हे०
ग्राम/मोहल्ला	-	मंगूपुरा
परगना	-	मुरादाबाद।
तहसील	-	मुरादाबाद।
जनपद	-	मुरादाबाद।

राजिंदर सिंह




सम्पत्ति प्रभारी
मुरादाबाद विकास प्राधिकरण
मुरादाबाद



भारतीय गैर न्यायिक INDIA NON JUDICIAL

रु.
25000

पच्चीस हजार रुपये



Rs.
25000

TWENTY FIVE THOUSAND RUPEES

उत्तर प्रदेश UTTAR PRADESH

H 795174

H 795174

उत्तर प्रदेश

कार्यालय मुख्य कोषाधिकारी
मुसादाबाद

मुख्य कोषाधिकारी
मुसादाबाद-1400

कोषागार-1400

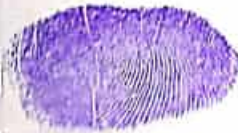
M B D.

03 FEB 2025

विक्रय-विलेख

भूमि का प्रकार	-	कृषि
गाटा सं०	-	873
क्षेत्रफल	-	0.9140 हे० में बकदर 1/6 भाग अर्थात् 0.1523 हे०
ग्राम/मोहल्ला	-	मंगपुरा
परगना	-	मुसादाबाद।
तहसील	-	मुसादाबाद।
जनपद	-	मुसादाबाद।

जामिंदार हुसैन




सम्पत्ति प्रभारी
मुसादाबाद विकास प्राधिकरण
मुसादाबाद

भारतीय गैर न्यायिक INDIA NON JUDICIAL

रु. 20000

बीस हजार रुपये

TWENTY
THOUSAND RUPEES

Rs. 20000

भारत



सत्यमेव जयते

INDIA

उत्तर प्रदेश UTTAR PRADESH

C 51270

C 512707

उत्तर प्रदेश
मुख्य कोषाधिकारी
मुरादाबाद

M B D. M B D.

मुख्य कोषाधिकारी
मुरादाबाद-1400


कोषागार-1400

03 FEB 2025

विक्रय-विलेख

भूमि का प्रकार	-	कृषि
गाटा सं०	-	673
क्षेत्रफल	-	0.9140 हे० में बकदर 1/6 भाग अर्थात् 0.1523 हे०
ग्राम/मोहल्ला	-	मंगपुरा
परगना	-	मुरादाबाद।
तहसील	-	मुरादाबाद।
जनपद	-	मुरादाबाद।

मानिंद कुरैज



सम्पत्ति प्रभारी
मुरादाबाद विकास प्राधिकरण
मुरादाबाद

भारतीय गैर न्यायिक INDIA NON JUDICIAL

रु. 20000

बीस हजार रुपये



TWENTY THOUSAND RUPEES

Rs. 20000

उत्तर प्रदेश UTTAR PRADESH

C 512708

C 512708

उत्तर प्रदेश

मुख्य कोषाधिकारी
मुरादाबाद

M B D.

मुख्य कोषाधिकारी
मुरादाबाद-1400

M B D.

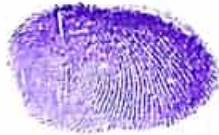
कोषागार-1400


विक्रय-विलेख

भूमि का प्रकार	-	कृषि
गाटा सं०	-	673
क्षेत्रफल	-	0.9140 हे० में बकदर 1/6 भाग अर्थात् 0.1523 हे०
ग्राम/मोहल्ला	-	मंगपुरा
परगना	-	मुरादाबाद।
तहसील	-	मुरादाबाद।
जनपद	-	मुरादाबाद।

03 FEB 2025

जगजिंद हसन




सम्पत्ति प्रभारी
मुरादाबाद विकास
मुरादाबाद



उत्तर प्रदेश UTTAR PRADESH

C 512709

उत्तर प्रदेश
कार्यालय मुख्य कोषाधिकारी
मुसदाबाद
मुख्य कोषाधिकारी
मुसदाबाद-1400
कोषागार-1400

03 FEB 2025

विक्रय-विलेख

भूमि का प्रकार	-	कृषि
गाटा सं०	-	673
क्षेत्रफल	-	0.9140 हे० में बकदर 1/6 भाग अर्थात् 0.1523 हे०
ग्राम/मोहल्ला	-	मंगूपुरा
परगना	-	मुसदाबाद।
तहसील	-	मुसदाबाद।
जनपद	-	मुसदाबाद।

जानि दुसैन



सम्पत्ति प्रभारी
मुसदाबाद विकास प्राधिकरण
मुसदाबाद

भारतीय गैर न्यायिक INDIA NON JUDICIAL

रु. 20000

बीस हजार रुपये

भारत



INDIA

TWENTY THOUSAND RUPEES

Rs. 20000

उत्तर प्रदेश UTTAR PRADESH

C 512710

C 512710



विक्रय-विलेख

भूमि का प्रकार	-	कृषि
गाटा सं०	-	673
क्षेत्रफल	-	0.9140 हे० में बकदर 1/6 भाग अर्थात् 0.1523 हे०
ग्राम/मोहल्ला	-	मंगपुरा
परगना	-	मुरादाबाद।
तहसील	-	मुरादाबाद।
जनपद	-	मुरादाबाद।

मालिक ⁹⁹ सुरेश



सम्पत्ति प्रभारी
मुरादाबाद विकास प्राधिकरण
मुरादाबाद

भारतीय गैर न्यायिक INDIA NON JUDICIAL

रु. 20000

बीस हजार रुपये

भारत



INDIA

TWENTY THOUSAND RUPEES

Rs. 20000

उत्तर प्रदेश UTTAR PRADESH

C 512711



03 FEB 2025

विक्रय-विलेख

भूमि का प्रकार	—	कृषि
गाटा सं०	—	673
क्षेत्रफल	—	0.9140 हे० में बकदर 1/6 भाग अर्थात् 0.1523 हे०
ग्राम/मोहल्ला	—	मंगपुरा
परगना	—	मुरादाबाद।
तहसील	—	मुरादाबाद।
जनपद	—	मुरादाबाद।

जाजिर हुसैन



सम्पत्ति प्रभारी
मुरादाबाद विकास प्राधिकरण
मुरादाबाद

भारतीय गैर न्यायिक INDIA NON JUDICIAL

रु. 20000

बीस हजार रुपये

भारत

TWENTY THOUSAND RUPEES

Rs. 20000

INDIA

उत्तर प्रदेश UTTAR PRADESH

C 512711

C 512712

उत्तर प्रदेश

M B D. M B D.

मुख्य फौजदारी कोषाधिकारी
मुंरादाबाद

मुख्य फौजदारी कोषाधिकारी
मुंरादाबाद-1400

कोषागार-1400

03 FEB 2025

विक्रय-विलेख

भूमि का प्रकार
गाटा सं०
क्षेत्रफल

ग्राम/मोहल्ला
परगना
तहसील
जनपद

कृषि
673
0.9140 हे० में बकदर 1/6 भाग
अर्थात् 0.1523 हे०
मंगूपुरा
मुंरादाबाद।
मुंरादाबाद।
मुंरादाबाद।

साक्षि ⁹⁹ हसन



सम्पत्ति प्रभारी
मुंरादाबाद विकास प्राधिकरण
मुंरादाबाद

भारतीय गैर न्यायिक INDIA NON JUDICIAL

रु. 20000

बीस हजार रुपये

भारत



सत्यमेव जयते

INDIA

TWENTY THOUSAND RUPEES

Rs. 20000

उत्तर प्रदेश UTTAR PRADESH

C 51271

C 512713

उत्तर प्रदेश
मुख्य कोषाधिकारी
मुरादाबाद
1400
M B D.
मुख्य कोषाधिकारी
मुरादाबाद-1400
कोषागार-1400
M B D.

03 FEB 2025

विक्रय-विलेख

भूमि का प्रकार	-	कृषि
गाटा सं०	-	673
क्षेत्रफल	-	0.9140 हे० में बकदर 1/6 भाग अर्थात् 0.1523 हे०
ग्राम/मोहल्ला	-	मंगपुरा
परगना	-	मुरादाबाद।
तहसील	-	मुरादाबाद।
जनपद	-	मुरादाबाद।

मानिश् इरॉन



सम्पत्ति प्रभारी
मुरादाबाद विकास प्राधिकरण
मुरादाबाद

भारतीय गैर न्यायिक INDIA NON JUDICIAL

रु. 20000

बीस हजार रुपये



TWENTY THOUSAND RUPEES

Rs. 20000

उत्तर प्रदेश UTTAR PRADESH

C 512714

C 512714

उत्तर प्रदेश

व्यक्तिगत मुख्य कोषाधिकारी
मुरादाबाद

M B D

मुख्य कोषाधिकारी
मुरादाबाद-1400

M B D

कोषागार-1400

03 FEB 2025


विक्रय-विलेख

भूमि का प्रकार
गाटा सं०
क्षेत्रफल

ग्राम/मोहल्ला
परगना
तहसील
जनपद

कृषि
673
0.9140 हे० में बकदर 1/6 भाग
अर्थात् 0.1523 हे०
मंगूपुरा
मुरादाबाद।
मुरादाबाद।
मुरादाबाद।

आजिरे दुरैज




सम्पत्ति प्रभारी
मुरादाबाद विकास प्राधिकरण
मुरादाबाद

भारतीय गैर न्यायिक INDIA NON JUDICIAL

रु. 20000

बीस हजार रुपये

TWENTY
THOUSAND RUPEES

Rs. 20000

भारत



सत्यमेव जयते

INDIA

उत्तर प्रदेश UTTAR PRADESH

C 512715

उत्तर प्रदेश
मुख्य कार्यालय: मुख्य कौषाधिकारी
मुरादाबाद

M B D. M B D.

मुख्य कौषाधिकारी
मुरादाबाद-1400

कोषागार-1400

03 FEB 2025

विक्रय-विलेख

भूमि का प्रकार	-	कृषि
गाटा सं०	-	673
क्षेत्रफल	-	0.9140 हे० में बकदर 1/6 भाग अर्थात् 0.1523 हे०
ग्राम/मोहल्ला	-	मंगूपुरा
परगना	-	मुरादाबाद।
तहसील	-	मुरादाबाद।
जनपद	-	मुरादाबाद।

नागजि दुसैन



सम्पत्ति प्रभारी
मुरादाबाद विकास प्राधिकरण
मुरादाबाद

भारतीय गैर न्यायिक INDIA NON JUDICIAL

रु. 20000

बीस हजार रुपये

भारत



INDIA

TWENTY THOUSAND RUPEES

Rs. 20000

उत्तर प्रदेश UTTAR PRADESH

C 512716

उत्तर प्रदेश

कार्यालय मुख्य कोषाधिकारी
मुरादाबाद

मुख्य कोषाधिकारी
मुरादाबाद-1400

कोषागार-1400

विक्रय-विलेख

भूमि का प्रकार
गाटा सं०
क्षेत्रफल

ग्राम/मोहल्ला
परगना
तहसील
जनपद

कृषि
673
0.9140 हे० में बकदर 1/6 भाग
अर्थात् 0.1523 हे०
मंगपुरा
मुरादाबाद।
मुरादाबाद।
मुरादाबाद।

03 FEB 2025

राजिंदर सिंह



सम्पत्ति-प्रभारी
मुरादाबाद विकास प्राधिकरण
मुरादाबाद

भारतीय गैर न्यायिक INDIA NON JUDICIAL

रु. 20000

बीस हजार रुपये

भारत



INDIA

TWENTY THOUSAND RUPEES

Rs. 20000

उत्तर प्रदेश UTTAR PRADESH

C 512717



03 FEB 2025

विक्रय-विलेख

भूमि का प्रकार
गाटा सं०
क्षेत्रफल

ग्राम/मोहल्ला
परगना
तहसील
जनपद

कृषि
673
0.9140 हे० में बकदर 1/8 भाग
अर्थात् 0.1523 हे०
मंगपुरा
मुरादाबाद।
मुरादाबाद।
मुरादाबाद।

भाजिह दू सेन



सम्पत्ति प्रभारी
मुरादाबाद विकास प्राधिकरण
मुरादाबाद

भारतीय गैर न्यायिक INDIA NON JUDICIAL

रु. 20000

बीस हजार रुपये

TWENTY THOUSAND RUPEES

Rs. 20000

INDIA

उत्तर प्रदेश UTTAR PRADESH

C 512718

उत्तर प्रदेश
मुख्य कोषाधिकारी
मुरादाबाद
मुख्य कोषाधिकारी
मुरादाबाद-1400
कोषागार-1400

03 FEB 2025

विक्रय-विलेख

भूमि का प्रकार
गाटा सं०
क्षेत्रफल

ग्राम/मोहल्ला
परगना
तहसील
जनपद

कृषि
673
0.9140 हे० में बकदर 1/6 भाग
अर्थात् 0.1523 हे०
मंगपुरा
मुरादाबाद।
मुरादाबाद।
मुरादाबाद।

साजिद हुसैन



सम्पत्ति प्रभारी
मुरादाबाद विकास प्राधिकरण
मुरादाबाद

Registry for 673 - Part 5 of Part 9
Continued.....