

उत्तर प्रदेश UTTAR PRADESH

C 512719

C 512719

उत्तर प्रदेश

कार्यालय मुख्य कोषाधिकारी  
मुसादाबाद

मुख्य कोषाधिकारी  
मुसादाबाद-1400

कोषागार-1400

M B D

03 FEB 2025

विक्रय-विलेख

भूमि का प्रकार  
गाटा सं०  
क्षेत्रफल

ग्राम/मोहल्ला  
परगना  
तहसील  
जनपद

-  
-  
-  
-  
-

कृषि  
673  
0.9140 हे० में बकदर 1/8 भाग  
अर्थात् 0.1523 हे०  
मंगपुरा  
मुसादाबाद।  
मुसादाबाद।  
मुसादाबाद।

जाजिरे हुसैन



  
सम्पत्ति प्रभारी  
मुसादाबाद विकास प्राधिकरण  
मुसादाबाद

भारतीय गैर न्यायिक INDIA NON JUDICIAL

₹. 20000

बीस हजार रुपये

TWENTY THOUSAND RUPEES

Rs. 20000

भारत



सत्यमेव जयते

INDIA

उत्तर प्रदेश UTTAR PRADESH

C 512720

C 512720

उत्तर प्रदेश

कार्यालय मुख्य कोषाधिकारी  
मुरादाबाद

मुख्य कोषाधिकारी  
मुरादाबाद-1400

कोषागार-1400

M  
B  
D

M  
B  
D

विक्रय-विलेख

भूमि का प्रकार  
गाटा सं०  
क्षेत्रफल

ग्राम/मोहल्ला  
परगना  
तहसील  
जनपद

कृषि  
673

0.9140 हे० में बकदर 1/6 भाग  
अर्थात् 0.1523 हे०

मंगपुरा  
मुरादाबाद।  
मुरादाबाद।  
मुरादाबाद।

03 FEB 2025

गजिरे हुसैन



सम्पत्ति प्रभारी

मुरादाबाद विकास प्राधिकरण  
मुरादाबाद

भारतीय गैर न्यायिक INDIA NON JUDICIAL

रु.  
15000

पन्द्रह हजार रुपये

FIFTEEN  
THOUSAND RUPEES

Rs.  
15000

भारत

INDIA

उत्तर प्रदेश UTTAR PRADESH

A 364532

उत्तर प्रदेश

कार्यालय मुख्य कोषाधिकारी  
मुरादाबाद

M  
B  
D.

मुख्य कोषाधिकारी  
मुरादाबाद-1400

कोषागार-1400

03 FEB 2025

विक्रय-विलेख

भूमि का प्रकार  
गाटा सं०  
क्षेत्रफल

ग्राम/मोहल्ला  
परगना  
तहसील  
जनपद

कृषि  
673  
0.9140 हे० में बकदर 1/6 भाग  
अर्थात् 0.1523 हे०  
मंगपुरा  
मुरादाबाद।  
मुरादाबाद।  
मुरादाबाद।

माजिस्ट्रेट  
मुरादाबाद



सम्पत्ति प्रभारी  
मुरादाबाद विकास प्राधिकरण  
मुरादाबाद

भारतीय गैर न्यायिक INDIA NON JUDICIAL

रु.  
15000

पन्द्रह हजार रुपये



FIFTEEN  
THOUSAND RUPEES

Rs.  
15000

उत्तर प्रदेश UTTAR PRADESH

A 364533



03 FEB 2025

विक्रय-विलेख

भूमि का प्रकार  
गाटा सं०  
क्षेत्रफल  
  
ग्राम/मोहल्ला  
परगना  
तहसील  
जनपद

-  
-  
-  
  
-  
-  
-  
-

कृषि  
673  
0.9140 हे० में बकदर 1/8 भाग  
अर्थात् 0.1523 हे०  
मंगपुरा  
मुरादाबाद।  
मुरादाबाद।  
मुरादाबाद।

म. ग. जि. २ दृ. २५००



सम्पत्ति प्रभारी  
मुरादाबाद विकास प्राधिकरण  
मुरादाबाद

भारतीय गैर न्यायिक INDIA NON JUDICIAL

रु.  
15000

पन्द्रह हजार रुपये

FIFTEEN  
THOUSAND RUPEES

Rs.  
15000

भारत




सत्यमेव जयते

INDIA

उत्तर प्रदेश UTTAR PRADESH

A 364534

A 364534



03 FEB 2025

विक्रय-विलेख

भूमि का प्रकार	-	कृषि
गाटा सं०	-	673
क्षेत्रफल	-	0.9140 हे० में बकदर 1/6 भाग अर्थात् 0.1523 हे०
ग्राम/मोहल्ला	-	मंगपुरा
परगना	-	मुरादाबाद।
तहसील	-	मुरादाबाद।
जनपद	-	मुरादाबाद।

मानिरे हुसैन



सम्पत्ति प्रभारी  
मुरादाबाद विकास प्राधिकरण  
मुरादाबाद

भारतीय गैर न्यायिक INDIA NON JUDICIAL

रु.  
15000

पन्द्रह हजार रुपये

FIFTEEN  
THOUSAND RUPEES

Rs.  
15000

भारत



सत्यमेव जयते

INDIA

उत्तर प्रदेश UTTAR PRADESH

A 364535



03 FEB 2025

विक्रय-विलेख

भूमि का प्रकार	-	कृषि
गाटा सं०	-	673
क्षेत्रफल	-	0.9140 हे० में बकदर 1/8 भाग अर्थात् 0.1523 हे०
ग्राम/मोहल्ला	-	मंगूपुरा
परगना	-	मुरादाबाद।
तहसील	-	मुरादाबाद।
जनपद	-	मुरादाबाद।

शान्ति दुर्जन



सम्पत्ति प्रभारी  
मुरादाबाद विकास प्राधिकरण  
मुरादाबाद

भारतीय गैर न्यायिक INDIA NON JUDICIAL

रु.  
15000

पन्द्रह हजार रुपये


FIFTEEN  
THOUSAND RUPEES

Rs.  
15000

भारत  
सत्यमेव जयते  
INDIA

उत्तर प्रदेश UTTAR PRADESH

A 364536



03 FEB 2025

विक्रय-विलेख

भूमि का प्रकार -  
गाटा सं० -  
क्षेत्रफल -  
ग्राम/मोहल्ला -  
परगना -  
तहसील -  
जनपद -

कृषि  
673  
0.9140 हे० में बकदर 1/6 भाग  
अर्थात् 0.1523 हे०  
मंगपुरा  
मुरादाबाद।  
मुरादाबाद।  
मुरादाबाद।

भाजिद  
6/1/25



सम्पत्ति प्रभारी  
मुरादाबाद विकास प्राधिकरण  
मुरादाबाद

भारतीय गैर न्यायिक INDIA NON JUDICIAL

रु.  
15000

पन्द्रह हजार रुपये

भारत



सत्यमेव जयते

INDIA

FIFTEEN  
THOUSAND RUPEES

Rs.  
15000

उत्तर प्रदेश UTTAR PRADESH

A 364537

उत्तर प्रदेश  
मुख्य कोषाधिकारी  
मुरादाबाद  
मुख्य कोषाधिकारी  
मुरादाबाद-1400  
कोषागार-1400

03 FEB 2025

विक्रय-विलेख

भूमि का प्रकार	-	कृषि
गाटा सं०	-	673
क्षेत्रफल	-	0.9140 हे० में बकदर 1/6 भाग अर्थात् 0.1523 हे०
ग्राम/मोहल्ला	-	मंगपुरा
परगना	-	मुरादाबाद।
तहसील	-	मुरादाबाद।
जनपद	-	मुरादाबाद।

राजिंदर सिंह



सम्पत्ति प्रभारी  
मुरादाबाद विकास प्राधिकरण  
मुरादाबाद

भारतीय गैर न्यायिक INDIA NON JUDICIAL

₹.  
15000

पन्द्रह हजार रुपये

भारत



INDIA

FIFTEEN  
THOUSAND RUPEES

Rs.  
15000

उत्तर प्रदेश UTTAR PRADESH

A 364538

उत्तर प्रदेश  
मुख्य कोषाधिकारी  
मुरादाबाद  
मुख्य कोषाधिकारी  
मुरादाबाद-1400  
कोषागार-1400

03 FEB 2025

विक्रय-विलेख

भूमि का प्रकार	-	कृषि
गाटा सं०	-	673
क्षेत्रफल	-	0.9140 हे० में बकदर 1/6 भाग अर्थात् 0.1523 हे०
ग्राम/मोहल्ला	-	मंगपुरा
परगना	-	मुरादाबाद।
तहसील	-	मुरादाबाद।
जनपद	-	मुरादाबाद।

साजिद हुसैन



सम्पत्ति प्रभारी  
मुरादाबाद विकास प्राधिकरण  
मुरादाबाद

भारतीय गैर न्यायिक INDIA NON JUDICIAL

रु.  
15000

FIFTEEN  
THOUSAND RUPEES

पन्द्रह हजार रुपये

Rs.  
15000



उत्तर प्रदेश UTTAR PRADESH

A 364539

उत्तर प्रदेश  
 कार्यालय मुख्य कोषाधिकारी  
 मुरादाबाद  
 मुख्य कोषाधिकारी  
 मुरादाबाद-1400  
 कोषागार-1400

विक्रय-विलेख

भूमि का प्रकार  
गाटा सं०  
क्षेत्रफल

ग्राम/मोहल्ला  
परगना  
तहसील  
जनपद

कृषि  
673  
0.9140 हे० में बकदर 1/6 भाग  
अर्थात् 0.1523 हे०  
मंगपुरा  
मुरादाबाद।  
मुरादाबाद।  
मुरादाबाद।

03 FEB 2025

जगजिंद कुरैस



सम्पत्ति प्रभारी  
मुरादाबाद विकास प्राधिकरण  
मुरादाबाद



उत्तर प्रदेश UTTAR PRADESH

A 364540

A 364540

उत्तर प्रदेश  
मुख्य कोषाधिकारी  
मुरादाबाद  
मुख्य कोषाधिकारी  
मुरादाबाद-1400  
कोषागार-1400

03 FEB 2025

विक्रय-विलेख

भूमि का प्रकार	-	कृषि
गाटा सं०	-	673
क्षेत्रफल	-	0.9140 हे० में बकदर 1/6 भाग
	-	अर्थात् 0.1523 हे०
ग्राम/मोहल्ला	-	मंगपुरा
परगना	-	मुरादाबाद।
तहसील	-	मुरादाबाद।
जनपद	-	मुरादाबाद।

साजिर हुसैन



सम्पत्ति प्रभारी  
मुरादाबाद विकास प्राधिकरण  
मुरादाबाद



उत्तर प्रदेश UTTAR PRADESH

889305

869305

उत्तर प्रदेश

कार्यालय मुख्य कोषाधिकारी  
मुरादाबाद

मुख्य कोषाधिकारी  
मुरादाबाद-1400

कोषागार-1400

विक्रय-विलेख

भूमि का प्रकार	-	कृषि
गाटा सं०	-	673
क्षेत्रफल	-	0.9140 हे० में बकदर 1/6 भाग अर्थात् 0.1523 हे०
ग्राम/मोहल्ला	-	मंगपुरा
परगना	-	मुरादाबाद।
तहसील	-	मुरादाबाद।
जनपद	-	मुरादाबाद।

16 JAN 2025

जाजिर हुसैन



सम्पत्ति अधिकारी  
मुरादाबाद विकास प्राधिकरण  
मुरादाबाद



उत्तर प्रदेश UTTAR PRADESH

883306

869306

उत्तर प्रदेश

जम्मालय मुख्य कोषाधिकारी  
मुरादाबाद

मुख्य कोषाधिकारी  
मुरादाबाद-1400

कोषागार-1400

M  
B  
C

विक्रय-विलेख

भूमि का प्रकार	-	कृषि
गाटा सं०	-	673
क्षेत्रफल	-	0.9140 हे० में बकदर 1/6 भाग अर्थात् 0.1523 हे०
ग्राम/मोहल्ला	-	संगूपुरा
परगना	-	मुरादाबाद।
तहसील	-	मुरादाबाद।
जनपद	-	मुरादाबाद।

16 JAN 2025

साजिद हुसैन



सम्पत्ति प्रभारी  
मुरादाबाद विकास प्राधिकरण  
मुरादाबाद

भारतीय गैर न्यायिक INDIA NON JUDICIAL

दस हजार रुपये

₹  
10000



Rs.  
10000

TEN THOUSAND RUPEES

उत्तर प्रदेश UTTAR PRADESH

858307

869307

M  
B  
D.

कार्यालय मुख्य कोषाधिकारी  
मुरादाबाद

मुख्य कोषाधिकारी  
मुरादाबाद-1400

कोषागार-1400

विक्रय-विलेख

भूमि का प्रकार	-	कृषि
गाटा सं०	-	673
क्षेत्रफल	-	0.9140 हे० में बकदर 1/6 भाग अर्थात् 0.1523 हे०
ग्राम/मोहल्ला	-	मंगपुरा
परगना	-	मुरादाबाद।
तहसील	-	मुरादाबाद।
जनपद	-	मुरादाबाद।

16 JAN 2025

जानिदे दुरेस



सम्पत्ति प्रभारी  
मुरादाबाद विकास प्राधिकरण  
मुरादाबाद



उत्तर प्रदेश UTTAR PRADESH

869308

858373

उत्तर प्रदेश

कार्यालय मुख्य कोषाधिकारी  
मुरादाबाद

मुख्य कोषाधिकारी  
मुरादाबाद-1400

कोषागार-1400

विक्रय-विलेख

भूमि का प्रकार	-	कृषि
गाटा सं०	-	673
क्षेत्रफल	-	0.9140 हे० में बकदर 1/6 भाग अर्थात् 0.1523 हे०
ग्राम/मोहल्ला	-	मंगपुरा
परगना	-	मुरादाबाद।
तहसील	-	मुरादाबाद।
जनपद	-	मुरादाबाद।

16 JAN 2025

प्रमाणित हु संज



सम्पत्ति प्रभारी  
मुरादाबाद विकास प्राधिकरण  
मुरादाबाद



उत्तर प्रदेश UTTAR PRADESH

869309

उत्तर प्रदेश

कार्यालय मुख्य कोषाधिकारी  
मुरादाबाद

M  
B  
D

मुख्य कोषाधिकारी  
मुरादाबाद-1400

कोषागार-1400

16 JAN 2025

विक्रय-विलेख

भूमि का प्रकार	—	कृषि
गाटा सं०	—	673
क्षेत्रफल	—	0.9140 हे० में बकदर 1/6 भाग अर्थात् 0.1523 हे०
ग्राम/मोहल्ला	—	मंगपुरा
परगना	—	मुरादाबाद।
तहसील	—	मुरादाबाद।
जनपद	—	मुरादाबाद।

मजिस्ट्रेट मुरादाबाद



सम्पत्ति प्रभारी  
मुरादाबाद विकास प्राधिकरण  
मुरादाबाद



**उत्तर प्रदेश UTTAR PRADESH**

उत्तर प्रदेश

869310

कार्यालय मुख्य कोषाधिकारी  
मुरादाबाद

मुख्य कोषाधिकारी  
मुरादाबाद-1400

कोषागार-1400

16 JAN 2025

विक्रय-विलेख

भूमि का प्रकार	-	कृषि
गाटा सं०	-	673
क्षेत्रफल	-	0.9140 हे० में बकदर 1/8 भाग अर्थात् 0.1523 हे०
ग्राम/मोहल्ला	-	मंगपुरा
परगना	-	मुरादाबाद।
तहसील	-	मुरादाबाद।
जनपद	-	मुरादाबाद।

साजिद हुसैन



सम्पत्ति प्रभारी  
मुरादाबाद विकास प्राधिकरण  
मुरादाबाद



उत्तर प्रदेश UTTAR PRADESH

869311

उत्तर प्रदेश  
 कार्यालय मुख्य कोषाधिकारी  
 मुरादाबाद

मुख्य कोषाधिकारी  
 मुरादाबाद-1400

कोषागार-1400

16 JAN 2025

विक्रय-विलेख

भूमि का प्रकार	-	कृषि
गाटा सं०	-	673
क्षेत्रफल	-	0.9140 हे० में बकदर 1/6 भाग अर्थात् 0.1523 हे०
ग्राम/मोहल्ला	-	मंगपुरा
परगना	-	मुरादाबाद।
तहसील	-	मुरादाबाद।
जनपद	-	मुरादाबाद।

मानिंद हुसैन



सम्पत्ति प्रभारी  
 मुरादाबाद विकास प्राधिकरण  
 मुरादाबाद



उत्तर प्रदेश UTTAR PRADESH

869312

उत्तर प्रदेश

क्रमांक: कार्यालय मुख्य कोषाधिकारी  
मुरादाबाद

M B D

मुख्य कोषाधिकारी  
मुरादाबाद-1400

M R

कोषागार-1400

16 JAN 2025

विक्रय-विलेख

भूमि का प्रकार	-	कृषि
गाटा सं०	-	673
क्षेत्रफल	-	0.9140 हे० में बकदर 1/6 भाग अर्थात् 0.1523 हे०
ग्राम/मोहल्ला	-	मंगपुरा
परगना	-	मुरादाबाद।
तहसील	-	मुरादाबाद।
जनपद	-	मुरादाबाद।

मालिक दुर्जन



सम्पत्ति प्रभारी  
मुरादाबाद विकास प्राधिकरण  
मुरादाबाद



उत्तर प्रदेश UTTAR PRADESH

AL 512054

विक्रय-विलेख

भूमि का प्रकार	—	कृषि
गाटा सं०	—	673
क्षेत्रफल	—	0.9140 हे० में बकदर 1/6 भाग
		अर्थात् 0.1523 हे०
ग्राम/मोहल्ला	—	मंगूपुरा
परगना	—	मुरादाबाद।
तहसील	—	मुरादाबाद।
जनपद	—	मुरादाबाद।

साजिर कृष्ण



सम्पत्ति प्रभारी  
मुरादाबाद विकास प्राधिकरण  
मुरादाबाद



उत्तर प्रदेश UTTAR PRADESH

AL 512055

विक्रय-विलेख

भूमि का प्रकार  
गाटा सं०  
क्षेत्रफल

ग्राम/मोहल्ला  
परगना  
तहसील  
जनपद

कृषि  
673

0.9140 हे० में बकदर 1/6 भाग  
अर्थात् 0.1523 हे०

मंगूपुरा

मुरादाबाद।

मुरादाबाद।

मुरादाबाद।

नाजिद हुसैन





CN 257079

उत्तर प्रदेश UTTAR PRADESH


विक्रय-विलेख

भूमि का प्रकार  
गाटा सं०  
क्षेत्रफल  
  
ग्राम/मोहल्ला  
परगना  
तहसील  
जनपद

—  
—  
—  
—  
—  
—  
—

कृषि  
673  
0.9140 हे० में बकदर 1/6 भाग  
अर्थात् 0.1523 हे०  
मंगपुरा  
मुरादाबाद।  
मुरादाबाद।  
मुरादाबाद।

शामिंदार हुसैन



सम्पत्ति प्रभारी  
मुरादाबाद विकारा प्राधिकरण  
मुरादाबाद

# भारतीय गैर न्यायिक

पचास  
रुपये  
रु. 50



FIFTY  
RUPEES  
Rs. 50

INDIA NON JUDICIAL

उत्तर प्रदेश UTTAR PRADESH


CN 257080

## विक्रय-विलेख

भूमि का प्रकार  
गाटा सं०  
क्षेत्रफल  
  
ग्राम/मोहल्ला  
परगना  
तहसील  
जत्तपद

— कृषि  
— 673  
— 0.9140 हे० में बकदर 1/6 भाग  
— अर्थात् 0.1523 हे०  
— मंगपुरा  
— मुरादाबाद।  
— मुरादाबाद।  
— मुरादाबाद।

जाजिर हुसैन



सम्पत्ति प्रभारी  
मुरादाबाद विज्ञानस प्राधिकरण  
मुरादाबाद

भारतीय गैर न्यायिक

पचास  
रुपये  
रु. 50



FIFTY  
RUPEES  
Rs. 50

INDIA NON JUDICIAL

उत्तर प्रदेश UTTAR PRADESH

CN 257081

विक्रय-विलेख

भूमि का प्रकार  
गाटा सं०  
क्षेत्रफल

ग्राम/मोहल्ला  
परगना  
तहसील  
जनपद

-  
-  
-  
-  
-  
-

कृषि  
673  
0.9140 हे० में बकदर 1/6 भाग  
अर्थात् 0.1523 हे०  
मंगपुरा  
मुरादाबाद।  
मुरादाबाद।  
मुरादाबाद।

साजिद हुसैन



सम्पत्ति प्रभारी  
मुरादाबाद विकास प्राधिकरण  
मुरादाबाद

भारतीय गैर न्यायिक

बीस रुपये

रु. 20

भारत

Rs. 20

TWENTY  
RUPEES

INDIA

INDIA NON JUDICIAL

उत्तर प्रदेश UTTAR PRADESH

44AA 234670

विक्रय-विलेख

भूमि का प्रकार  
गाटा सं०  
क्षेत्रफल

ग्राम/मोहल्ला  
परगना  
तहसील  
जनपद

—  
—  
—  
—  
—  
—  
—


कृषि  
673

0.9140 हे० में बकदर 1/6 भाग  
अर्थात् 0.1523 हे०

मंगपुरा  
मुरादाबाद।  
मुरादाबाद।  
मुरादाबाद।

मंजिल दस्तावेज



  
सम्पत्ति प्रभारी  
मुरादाबाद विकास प्राधिकरण  
मुरादाबाद

भारतीय गैर न्यायिक

बीस रुपये

रु.20

भारत

Rs.20

TWENTY  
RUPEES

INDIA

INDIA NON JUDICIAL

44AA 234694

उत्तर प्रदेश UTTAR PRADESH

विक्रय-विलेख

भूमि का प्रकार  
गाटा सं०  
क्षेत्रफल

ग्राम/मोहल्ला  
परगना  
तहसील  
जनपद

कृषि  
673

0.9140 हे० में बकदर 1/6 भाग  
अर्थात् 0.1523 हे०

मंगपुरा  
मुरादाबाद।  
मुरादाबाद।  
मुरादाबाद।

साजिद हुसैन



सम्पत्ति प्रभारी  
मुरादाबाद विकास प्राधिकरण  
मुरादाबाद

03 FEB 2025

दिनांक ..... को एक किता  
 धनराशि ..... कुल धनराशि .....  
 श्री **Moradabad Development Author**  
 आवेदन संख्या 17088060/मुंवि०प्रा०-मुंरा०

मुख्य रोज़िडिया  
 कोषागार मुसल

विक्रय पत्र

वही सं०: 1

रजिस्ट्रेशन सं०: 3380

वर्ष: 2025


प्रतिफल- 17088060 स्टाम्प शुल्क- 1196230 बाजारी मूल्य - 17089000 पंजीकरण शुल्क - 170890 प्रतिलिपिकरण शुल्क - 300 योग: 171190

श्री मुरादाबाद विकास प्राधिकरण के द्वारा अरूण कुमार शर्मा सम्पत्ति प्रभारी द्वारा  
 तनमय यादव अधिकृत पदाधिकारी/ प्रतिनिधि,  
 पुत्र श्री राम नवल सिंह यादव  
 व्यवसाय: नौकरी  
 निवासी: मु०वि०प्रा०-मुंरा०

GA



श्री, मुरादाबाद विकास प्राधिकरण के द्वारा अरूण कुमार तनमय यादव अधिकृत  
 शर्मा सम्पत्ति प्रभारी द्वारा पदाधिकारी/ प्रतिनिधि  
 ने यह लेखपत्र इस कार्यालय में दिनांक 12/03/2025 एवं  
 11:49:22 AM बजे  
 निबंधन हेतु पेश किया।



प्रिंट करें

रजिस्ट्रीकरण अधिकारी के हस्ताक्षर

rd

आर० डी० राम  
 उप निबंधक: सदर द्वितीय  
 मुरादाबाद  
 12/03/2025

अपूर्व सक्सेना मुरादाबाद  
 निबंधक लिपिक  
 12/03/2025

# भारतीय गैर न्यायिक

बीस रुपये

रु.20

भारत

Rs.20

TWENTY  
RUPEES

INDIA

INDIA NON JUDICIAL

44AA 234695

उत्तर प्रदेश UTTAR PRADESH

## विक्रय-विलेख

भूमि का प्रकार  
गाटा सं०  
क्षेत्रफल  
  
ग्राम/मोहल्ला  
परगना  
तहसील  
जनपद

—  
—  
—  
—  
—  
—  
—

कृषि  
673  
0.9140 हे० में बकदर 1/6 भाग  
अर्थात् 0.1523 हे०  
मंगपुरा  
मुरादाबाद।  
मुरादाबाद।  
मुरादाबाद।

साजिद हुसैन



सम्पत्ति प्रभारी  
मुरादाबाद विकास अधिकारी

03 FEB 2025

दिनांक.....की एक प्रतिलिपि  
धनराशि.....20.....कुल धनराशि.....  
श्री **Moradabad Development Author-**  
को कोषागार मुरादाबाद **Moradabad** प्रेषित किया।

अपूर्व सक्सेना मुरादाबाद  
निबंधक लिपिक मुरादाबाद  
12/03/2025

मुख्य रोकड़िया  
कोषागार मुरादाबाद

प्रिंट करें



भारतीय गैर न्यायिक

बीस रुपये

रु.20

भारत

Rs.20

TWENTY  
RUPEES

INDIA

INDIA NON JUDICIAL

उत्तर प्रदेश UTTAR PRADESH

44AA 234696

साक्षी नम्बर 1 -

हस्ताक्षर

नाम-श्री तुषार चौधरी

पदनाम - क्षेत्रीय लेखपाल, ग्राम मंगूपुरा, तहसील व जिला मुरादाबाद।

पिता का नाम -श्री राजीव कुमार सिंह



साक्षी नम्बर 2 -

हस्ताक्षर

नाम - श्री सीता राम

पदनाम - लेखपाल, मुरादाबाद विकास प्राधिकरण, मुरादाबाद।

पिता का नाम - श्री गोपाल सिंह



सम्पत्ति प्राधिकरण विकास प्राधिकरण  
मुरादाबाद विकास प्राधिकरण अधिकारी  
मुरादाबाद

हस्ताक्षर विक्रेता

हस्ताक्षर क्रेता

भाजि कृष्ण



03 FEB 2025

आज दिनांक.....को एक विना  
 धनराशि.....को कुल धनराशि 20000000 -  
 श्री Moradabad Development Authority  
 श्री कोषागार मुरादाबाद आवेदन सं०: 10719010400

मुख्य रोकड़िया  
 कोषागार मुरादाबाद

बही सं०: 1

रजिस्ट्रेशन सं०: 3380

वर्ष: 2025

निष्पादन लेखपत्र वाद सुनने व समझने मजमुन व प्राप्त धनराशि रु प्रलेखानुसार उक्त

विक्रेता: 1

श्री नाजिर हुसैन, पुत्र श्री अब्दुल वहीद

निवासी: मंगपुरा तह० व जिला मुरा०

व्यवसाय: अन्य

क्रेता: 1

नाजिर हुसैन



श्री मुरादाबाद विकास प्राधिकरण के द्वारा अरूण कुमार शर्मा  
 सम्पत्ति प्रभारी के द्वारा तनमय यादव, पुत्र श्री राम नवल सिंह  
 यादव

निवासी: मु०वि०प्रा० मुरा०

व्यवसाय: नौकरी

अरूण



ने निष्पादन स्वीकार किया। जिनकी पहचान  
 पहचानकर्ता: 1

श्री तुषार चौधरी, पुत्र श्री राजीव कुमार सिंह

निवासी: क्षेत्रीय लेखपाल प्रमो मंगपुरा तह० व जिला मुरा०

व्यवसाय: अन्य

पहचानकर्ता: 2



श्री सीताराम पुत्र श्री गोपाल सिंह

निवासी: लेखपाल मु०वि०प्रा० मुरा०

व्यवसाय: अन्य



ने की। प्रत्यक्षतः भद्र साक्षियों के निशान अंगूठे नियमानुसार  
 लिए गए है।

टिप्पणी:

रजिस्ट्रीकरण अधिकारी के हस्ताक्षर

राम

आर० डी० राम

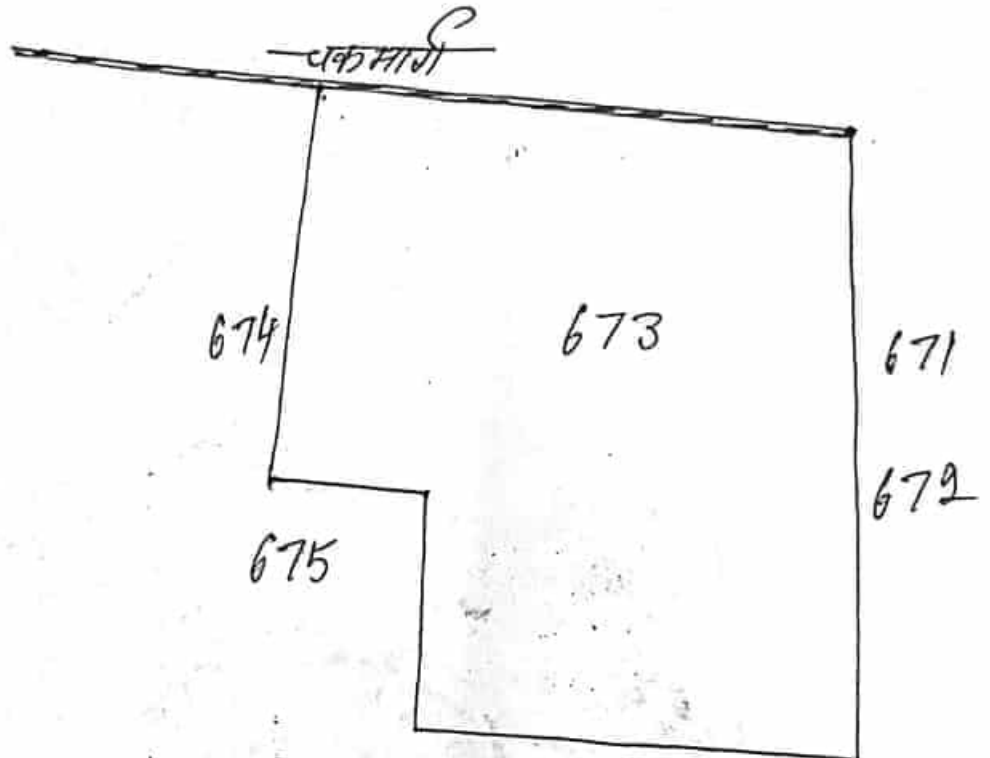
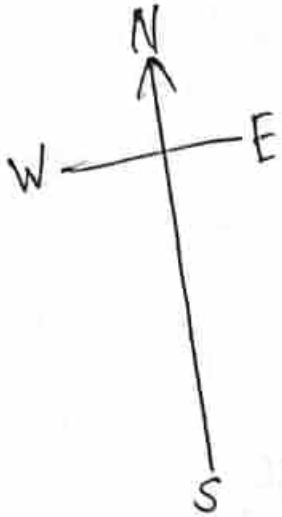
उप निबंधक : सदर द्वितीय


मुरादाबाद


12/03/2025


नजरी नक्शा


ग्राम-मंगूपुरा तहसील व जिला मुरादाबाद गाटा सं०-६७३ कुल रकबा ०.९१४०  
हैक्टे० में बकदर १/६ भाग अर्थात् ०.१५२३ हैक्टे० भूमि ।



  
(सीताराम)  
लेखपाल,  
मु०वि०प्रा०, मुरादाबाद

  
(राजपाल सिंह)  
लेखपाल,  
मु०वि०प्रा०, मुरादाबाद

675  
  
(महमूद हुसन)  
लेखपाल,  
मु०वि०प्रा०, मुरादाबाद

676  
  
(वीरेन्द्र सिंह)  
राजस्व निरीक्षक,  
मु०वि०प्रा०, मुरादाबाद

  
सम्पत्ति प्रभारी  
मुरादाबाद विकास प्राधिकरण  
मुरादाबाद

भाजिर हुसैन  


आवेदन सं०: 202500719010400

बही संख्या 1 जिल्द संख्या 15661 के पृष्ठ 123 से 260 तक क्रमांक 3380 पर दिनांक 12/03/2025 को रजिस्ट्रीकृत किया गया।

रजिस्ट्रीकरण अधिकारी के हस्ताक्षर

*Rd*

आर० डी० राम

उप निबंधक : सदर द्वितीय

मुरादाबाद

12/03/2025




4094/25



उत्तर प्रदेश UTTAR PRADESH

H 795404



03 FEB 2025

**:- बयनामा :-**

:- मुरादाबाद विकास प्राधिकरण द्वारा किसानों/भू-स्वामियों से आपसी सहमति/समझौते से भूमि क्रय हेतु विक्रय विलेख:-



जिलाधिकारी द्वारा निर्धारित सर्किल दर सूची के पृष्ठ सं० 42 कोड सं० 1024 कॉलम सं० 13 पर अंकित दर जिलाधिकारी की अध्यक्षता में गठित समिति द्वारा निर्धारित दर सर्किल रेट का 03 गुना विक्रय हेतु प्रस्तावित भूमि का मूल्य परिसम्पत्ति का मूल्य विक्रय मूल्य (भूमि + परिसम्पत्ति का मूल्य) कुल विक्रय मूल्य स्टाम्प शुल्क निबन्धन शुल्क

- ₹0-374 लाख (प्रति हे०)
- ₹0-1,122 लाख (प्रति हे०)
- ₹0-1,02,32,640/-
- शून्य
- ₹0-(1,02,32,640 + 0)
- ₹0-1,02,32,640/-
- ₹0-7,16,310/-
- ₹0-1,02,330/-

**विक्रय-विलेख**

भूमि का प्रकार -  
गाटा सं० -  
क्षेत्रफल -  
  
ग्राम/मोहल्ला -  
परगना -  
तहसील -  
जनपद -

कृषि  
673  
0.9140 हे० में बकदर 0.0912  
(Rounded off 0.0915) हे०  
मंगपुरा  
मुरादाबाद।  
मुरादाबाद।  
मुरादाबाद।



खाबिर हुसैन



विजयान ठाकुर



समिति प्रभारी  
मुरादाबाद विकास प्राधिकरण  
मुरादाबाद



उत्तर प्रदेश UTTAR PRADESH

H 795405



03 FEB 2025

विक्रेता का विवरण (प्रथम पक्ष):-

क्र	विक्रेता का नाम	पिता का नाम	निवासी	आधार कार्ड संख्या	पैन कार्ड संख्या	मायर्डेल नं
1	श्री जावेद हुसैन	श्री नन्हे	ग्राम मंगपुरा, तहसील य जिला मुसादाबाद।	475753758401	BMRPJ7070F	9568684290
2	श्री साविर हुसैन			564723651396	AQDPH5528H	9756366738
3	श्री रिजवान			379407028811	AIQPA9760R	9927040961

श्री जावेद



साविर हुसैन



रिजवान भती




सम्पत्ति प्रभारी  
मुसादाबाद विकास प्राधिकरण  
मुसादाबाद



उत्तर प्रदेश UTTAR PRADESH

H 795406



03 FEB 2025

क्वेता का विवरण (द्वितीय पक्ष):-

मुरादाबाद विकास प्राधिकरण, मुरादाबाद।

पैन कार्ड संख्या	:-	ANBPS5634A
द्वारा	:-	अरुण कुमार शर्मा
पदनाम	:-	प्रभारी सम्पत्ति
विभाग	:-	मुरादाबाद विकास प्राधिकरण, मुरादाबाद।
जनपद	:-	मुरादाबाद।
मोबाईल नं०	:-	9711299452
आधार कार्ड सं०	:-	817545611622

श्रीजतिष



स्तादिर हुसैन



रिजवान शली



  
सम्पत्ति प्रभारी  
मुरादाबाद विकास प्राधिकरण  
मुरादाबाद

भारतीय गैर न्यायिक INDIA NON JUDICIAL

रु.  
25000  
पच्चीस हजार रुपये



Rs.  
25000  
TWENTY FIVE THOUSAND RUPEES

विक्रीत-संपत्ति का विवरण

उत्तर प्रदेश UTTAR PRADESH

क्र	विक्रीता का नाम	पिता का नाम	गाटा संख्या	कुल क्षेत्र (हे० में)	कुल क्षेत्र में से विक्रीय हेतु प्रस्तावित क्षेत्र	विक्रीय हेतु प्रस्तावित क्षेत्र में अंश	दिलरे के अनुसार विक्रीत क्षेत्र (हे० में)	गू-राजणरय
1	2	3	4	5	6	7	8	9
1	श्री जावेद हुसैन	श्री नन्दे	673	0.9140	0.9140 हे० में बकदर 1/30 भाग अर्थात 0.0304 (Rounded off 0.0305) हे०	0.9140 हे० में बकदर 1/30 भाग अर्थात 0.0304 (Rounded off 0.0305) हे०	0.9140 हे० में बकदर 1/30 भाग अर्थात 0.0304 (Rounded off 0.0305) हे०	795407
2	श्री साविर हुसैन				0.9140 हे० में बकदर 1/30 भाग अर्थात 0.0304 (Rounded off 0.0305) हे०	0.9140 हे० में बकदर 1/30 भाग अर्थात 0.0304 (Rounded off 0.0305) हे०	0.9140 हे० में बकदर 1/30 भाग अर्थात 0.0304 (Rounded off 0.0305) हे०	
3	श्री रिजवान				0.9140 हे० में बकदर 1/30 भाग अर्थात 0.0304 (Rounded off 0.0305) हे०	0.9140 हे० में बकदर 1/30 भाग अर्थात 0.0304 (Rounded off 0.0305) हे०	0.9140 हे० में बकदर 1/30 भाग अर्थात 0.0304 (Rounded off 0.0305) हे०	

कुल विक्रीत क्षेत्रफल 0.0912 (Rounded off 0.0915) हे०।

श्री जावेद



साविर हुसैन



रिजवान अली




सम्पत्ति प्रभारी  
मुरादाबाद विकास प्राधिकरण  
मुरादाबाद



उत्तर प्रदेश UTTAR PRADESH

H 795408



03 FEB 2025

सड़क की स्थिति - चकमार्ग मार्ग पर स्थित है।  
परिसम्पत्ति - शून्य

विक्रीत सम्पत्ति की चौहद्दी :-

क्रमांक	गाटा संख्या	पूरब	पश्चिम	उत्तर	दक्षिण
1.	673	गाटा सं० 671, 672	गाटा सं० 675, 674, 659, 658	चकमार्ग	गाटा सं० 675, 676

कुल प्रस्तावित क्षेत्रफल 0.9140 हे० में बकदर भाग अर्थात् 0.0912 (Rounded off 0.0915) हे० विक्रेतागणों का पूर्ण भाग है।

श्री जॉर्ज



खानि रूखी



रिजवान शली




सम्पत्ति प्रभारी  
मुरादाबाद विकास प्राधिकरण  
मुरादाबाद



उत्तर प्रदेश UTTAR PRADESH

H 795409



03 FEB 2025

विक्रय मूल्य का भुगतान :-

कुल विक्रय मूल्य रु०-1,02,32,640/- (एक करोड़ दो लाख बत्तीस हजार छः सौ चालीस रुपये मात्र) में से 1 प्रतिशत टीडीएस धनराशि की कटौती उपरान्त विक्रेतागणों को भुगतान की जाने वाली धनराशि का विवरण:-

क्र.सं.	विक्रेता का नाम	पिता का नाम	पता	बैंक का नाम	चैक संख्या	चैक का दिनांक	भुगतान राशि
1	श्री जावेद हुसैन	श्री नन्हें	ग्राम मंगूपुरा, तहसील व जिला मुरादाबाद।	केनरा बैंक, एम.डी.ए. आफिस शाखा, दिल्ली रोड, मुरादाबाद	398612	28.03.2025	33,76,771/-
2	श्री साविर हुसैन				398613	28.03.2025	33,76,771/-
3	श्री रिजवान				398614	28.03.2025	33,76,771/-

श्री जावेद हुसैन



साविर हुसैन



रिजवान अली




सम्पत्ति प्रभारी  
मुरादाबाद विकास प्राधिकरण  
मुरादाबाद






उत्तर प्रदेश UTTAR PRADESH

H 795410



विक्रीत भूमि विक्रेता को विरासत के आधार पर प्राप्त हुई है। विक्रेतागण अनुसूचित जाति/जनजाति के सदस्य नहीं हैं। विक्रीत भूमि ना तो किसी को विक्रय अनुबन्ध किया गया है और न ही किसी को हस्तांतरित की गयी है और ना ही किसी बैंक या सरकारी कार्यालय अथवा किसी व्यक्ति को बन्धक की गयी है। विक्रीत भूमि हर प्रकार से रहन व बय व हिया, ऋण भार, कुर्की, जमानत, बन्धक, दीवानी या राजस्व वाद आदि से मुक्त है, जिसमें किसी अन्य व्यक्ति की भागीदारी नहीं है और ना ही किसी अन्य के पक्ष में विक्रय बयनामा किया गया है, न ही कोई सरकारी भूमि निहित है। अर्थात वारन्टी ऑफ टाईटिल प्रथम पक्ष का दायित्व है। उक्त आराजी को विक्रय करने का मुझ विक्रेता को पूर्ण मालिकाना हक हासिल है, जिसमें गाटा संख्या 673 कुल क्षेत्रफल 0.9140 हे० में बकदर भाग अर्थात 0.0912 (Rounded off 0.0915) हे० ग्राम मंगपुरा सम्पूर्ण भाग विक्रीत की जाती है। अब जरूरत खुद के उसी कित्ता भूमिधरी आराजी को पूर्ण स्वामित्व एवं अधिकारों व दाखिली खारिजी सहित पूरे होशो हवास स्वस्थ चित से खूब सोच व समझकर बिना किसी दबाव नाजायज किसी शख्स के मय सम्पूर्ण अधिकार सहित मुवलिंग रू०-1,02,32,640/- (एक करोड़ दो लाख बत्तीस हजार छः सौ चालीस रुपये मात्र) जिसके आधे मुवलिंग रू०-51,16,320/- (शब्दों में इक्यावन लाख सौलह हजार तीन सौ बीस रुपये मात्र) होते हैं, बदस्त क्रेता मुरादावाद विकास प्राधिकरण, मुरादावाद के पक्ष में वय कामिल व फरोख्त कतई किया यानि एम०डी०ए० को बेच दिया और कुल जर समन हस्य तफसील जैल क्रेता मजकूर से जरिये चैक वसूल पाकर कब्जा व दखल मालिकाना विक्रीत संक्रमणीय भूमि पर आज की तारीख से बजाये अपने क्रेता मजकूर का कब्जा वाकई वखूफी कर दिया। अब मुझ विक्रेता व वारिसान विक्रेता का कोई हक व दावा विक्रीत आराजी पर नहीं रह गया है व विक्रय धनराशि क्रेता से बांकी ना रहा। विक्रेता विक्रीत भूमि के प्रतिफल के अतिरिक्त अन्य कोई प्रतिकर या लाभ का दावा किसी न्यायालय में प्रस्तुत नहीं करेगा।


श्री जीजा वैद  
  
 स्नातिका इंसान  
  
 रिजवान गली  


सम्पत्ति प्रभारी  
 मुरादावाद विकास प्राधिकरण  
 मुरादावाद



उत्तर प्रदेश UTTAR PRADESH

H 795411



03 FEB 2025

अगर कोई शख्स दावा करे तो वह बिल्कुल नाजायज होवे और अगर विक्रीत आराजी बयशुदा पूर्ण अथवा उसका कोई अंश क्रेता के स्वामित्व व अधिकारों से निकल जावे या कब्जा ना मिले या अन्य किसी प्रकार से विवादित व भारग्रसित पायी जावे या कोई तथ्य छिपाया गया पाया जावे तो ऐसी तमाम सूरतों में क्रेता को यह अधिकार होगा कि वह कुल विक्रय मूल्य मय हर्जा व खर्चा विक्रेता व उसके वारिसानों तथा दीगर जायदाद चल व अचल से भू-राजस्व की भांति वसूल कर लेवें, जिसमें विक्रेता को कोई आपत्ति नहीं होगी। उपरोक्त विक्रीत भूमि से सम्बन्धित सारे हक व हकूक तथा स्वत्व, सारे अधिकार, विक्रेता ने क्रेता को अंतरित कर दिये हैं, अब क्रेता उपरोक्त भूमि का दाखिल खारिज सरकारी कागजों में अपने नाम दर्ज करा लेवे। विक्रेता को कोई आपत्ति नहीं होगी।

उपरोक्त भूमि किसी अन्य योजना के अन्तर्गत अधिग्रहीत नहीं है, उक्त भूखण्ड का, जिसका मुरादाबाद विकास प्राधिकरण के पक्ष में विक्रय विलेख निष्पादित किया जाना है, उसका स्वामित्व वर्तमान में विक्रेता में निहित है। विक्रीत भूमि के सम्बन्ध में किसी प्रकार का कोई वाद किसी भी न्यायालय में विचाराधीन नहीं है।

इस विक्रय पत्र के निष्पादन से मुझ विक्रेता की आजीविका, निवास स्थान व जीवनचर्या परिवर्तित नहीं हो रही है और न ही आजीविका, निवास स्थान व जीवनचर्या पर कोई प्रतिकूल प्रभाव पड़ रहा है। प्रस्तुत विक्रय विलेख विक्रेता द्वारा उपलब्ध कराये गये कागजात व उसके द्वारा बताये गये तथ्यों व आशवासन के आधार पर तैयार किया गया है। विक्रेता द्वारा दिये गये अभिलेख/शपथ-पत्र गलत पाये जाते हैं तो उसकी समस्त जिम्मेदारी विक्रेता की है तथा पक्षकारों की पहचान उनके साक्षियों द्वारा की जा रही है।

श्रीमान वैद

साक्षि I हुसैन

विजयान भली

सम्पत्ति प्रभारी  
मुरादाबाद विकास प्राधिकरण  
मुरादाबाद

भारतीय गैर न्यायिक INDIA NON JUDICIAL

रु.  
25000

पच्चीस हजार रुपये

Rs.  
25000

TWENTY FIVE THOUSAND RUPEES

INDIA

उत्तर प्रदेश UTTAR PRADESH

H 795436



03 FEB 2025

विक्रेता अथवा उसका कोई वारिसान भविष्य में उक्त विक्रय की धनराशि के अतिरिक्त अन्य किसी भी धनराशि अथवा लाभ के लिए विभाग के समक्ष कोई दावा नहीं करेगा और न ही इस सम्बन्ध में किसी न्यायालय में वाद दायर करेगा। विकास कार्य करते समय अगर पैमाईश में क्षेत्रफल कम पाया जाता है अथवा गलती से अधिक धनराशि का भुगतान हो जाता है और विक्रेता अधिक धनराशि स्वयं नहीं लौटाता है, तो 15 प्रतिशत साधारण ब्याज प्रति वर्ष की दर से भू-राजस्व की भाँति मुरादाबाद विकास प्राधिकरण, मुरादाबाद (एम0डी0ए0) को वसूलने का अधिकार होगा।

अतः यह विक्रय विलेख (बयनामा) अपने होशो हवास स्वस्थ चित्त से बगैर किसी व्यक्ति के अनुचित दबाव से साक्षियों के समक्ष निष्पादित कर दिया ताकि सनद रहे और आवश्यकतानुसार भविष्य में काम आवे।

स्थान :- मुरादाबाद।

दिनांक :-

श्री जी वेद



साक्षि र कुशाम



रिजवान भली




सम्पत्ति प्रभारी  
मुरादाबाद विकास प्राधिकरण  
मुरादाबाद



उत्तर प्रदेश UTTAR PRADESH

H 795437



03 FEB 2025

विक्रय-विलेख

भूमि का प्रकार	-	कृषि
गाटा सं०	-	673
क्षेत्रफल	-	0.9140 हे० में बकदर 0.0912 (Rounded off 0.0915) हे०
ग्राम/मोहल्ला	-	मंगपुरा
परगना	-	मुरादाबाद।
तहसील	-	मुरादाबाद।
जनपद	-	मुरादाबाद।

श्री. अविद



श्री. अविद हुसैन



श्री. अविद हुसैन



सम्पत्ति प्रभारी

मुरादाबाद विकास प्राधिकरण  
मुरादाबाद



उत्तर प्रदेश UTTAR PRADESH

H 795438



03 FEB 2025

विक्रय-विलेख

भूमि का प्रकार	-	कृषि
गाटा सं०	-	673
क्षेत्रफल	-	0.9140 हे० में बकदर 0.0912 (Rounded off 0.0915) हे०
ग्राम/गोहल्ला	-	मंगपुरा
परगना	-	मुसादाबाद।
तहसील	-	मुसादाबाद।
जनपद	-	मुसादाबाद।

श्री लाल वि०



सजिद हुसैन



दिलवान शर्मा



सम्पत्ति प्रभारी  
मुसादाबाद विकास प्राधिकरण  
मुसादाबाद



उत्तर प्रदेश UTTAR PRADESH

H 795439

H 795439



03 FEB 2025

विक्रय-विलेख

भूमि का प्रकार	-	कृषि
गाटा सं०	-	673
क्षेत्रफल	-	0.9140 हे० में बकदर 0.0912 (Rounded off 0.0915) हे०
ग्राम/मोहल्ला	-	मंगपुरा
परगना	-	मुसादाबाद।
तहसील	-	मुसादाबाद।
जनपद	-	मुसादाबाद।

श्री. नावेद



शाकिर हुसैन



शिखान शर्मा




  
 रामप्रसाद प्रधारी  
 मुसादाबाद विकास प्राधिकरण  
 मुसादाबाद



उत्तर प्रदेश UTTAR PRADESH

C 512788



विक्रय-विलेख

भूमि का प्रकार	-	कृषि
गाटा सं०	-	673
क्षेत्रफल	-	0.9140 हे० में बकदर 0.0912 (Rounded off 0.0915) हे०
ग्राम/मोहल्ला	-	मंगपुरा
परगना	-	मुरादाबाद।
तहसील	-	मुरादाबाद।
जनपद	-	मुरादाबाद।

03 FEB 2025

श्री अशोक



साबिर हुसैन



रिजवान शर्मा



  
 सहायक प्रशासी  
 मुरादाबाद जिल्लाक प्राधिकरण  
 मुरादाबाद



उत्तर प्रदेश UTTAR PRADESH

C 512803

उत्तर प्रदेश

मुख्य कृषि अधिकारी, मुरादाबाद

मुख्य कृषि अधिकारी  
मुरादाबाद-1400

कोषागार-1400

M B D

03 FEB 2025

विक्रय-विलेख

भूमि का प्रकार -  
गाटा सं० -  
क्षेत्रफल -  
ग्राम/मोहल्ला -  
परगना -  
तहसील -  
जनपद -

कृषि  
673  
0.9140 हे० में बकदर 0.0912  
(Rounded off 0.0915) हे०  
मंगपुरा  
मुरादाबाद।  
मुरादाबाद।  
मुरादाबाद।

मौजा केंद्र



साबिर हुसैन



शिवान शर्मा




  
सम्पत्ति प्रभारी  
मुरादाबाद विकास प्राधिकरण  
मुरादाबाद



उत्तर प्रदेश UTTAR PRADESH

A 364581



03 FEB 2025

## विक्रय-विलेख

भूमि का प्रकार	-	कृषि
गाटा सं०	-	673
क्षेत्रफल	-	0.9140 हे० में बकदर 0.0912 (Rounded off 0.0915) हे०
ग्राम/मोहल्ला	-	मंगूपुरा
परगना	-	मुरादाबाद।
तहसील	-	मुरादाबाद।
जनपद	-	मुरादाबाद।

श्रीजावेद



साबिर हुसैन



शिवान शर्मा




सम्पत्ति प्रभारी  
मुरादाबाद विकास प्राधिकरण  
मुरादाबाद



उत्तर प्रदेश UTTAR PRADESH

A 364595



03 FEB 2025

विक्रय-विलेख

भूमि का प्रकार	-	कृषि
गाटा सं०	-	673
क्षेत्रफल	-	0.9140 हे० में बकदर 0.0912 (Rounded off 0.0915) हे०
ग्राम/मोहल्ला	-	मंगपुरा
परगना	-	मुरादाबाद।
तहसील	-	मुरादाबाद।
जनपद	-	मुरादाबाद।

श्रीमानावेन



सावित्री कुशुम



रिजवाज खली




  
सम्पत्ति प्रभारी  
मुरादाबाद विकास प्राधिकरण  
मुरादाबाद



उत्तर प्रदेश UTTAR PRADESH

A 364596



03 FEB 2025

विक्रय-विलेख

भूमि का प्रकार	-	कृषि
गाटा सं०	-	673
क्षेत्रफल	-	0.9140 हे० में बकदर 0.0912 (Rounded off 0.0915) हे०
ग्राम/मोहल्ला	-	मंगूपुरा
परगना	-	मुसादाबाद।
तहसील	-	मुसादाबाद।
जनपद	-	मुसादाबाद।

श्रीजावेद



शाकिर हुसैन



रिजवान हली

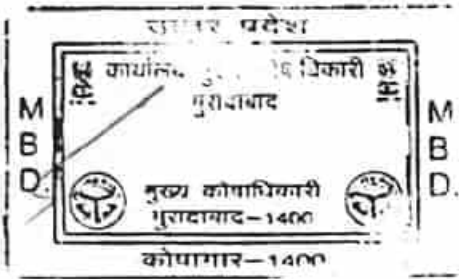


सम्पत्ति प्रभारी  
मुसादाबाद विकास प्राधिकरण  
मुसादाबाद



उत्तर प्रदेश UTTAR PRADESH

A 364597



03 FEB 2025

विक्रय-विलेख

भूमि का प्रकार	-	कृषि
गाटा सं०	-	673
क्षेत्रफल	-	0.9140 हे० में बकदर 0.0912 (Rounded off 0.0915) हे०
ग्राम/मोहल्ला	-	मंगपुरा
परगना	-	मुरादाबाद।
तहसील	-	मुरादाबाद।
जनपद	-	मुरादाबाद।

श्रीजाविंद



सावित्री कुशनि



रिजवान भली



सम्पत्ति प्रभारी  
मुरादाबाद विकास प्राधिकरण  
मुरादाबाद

भारतीय गैर न्यायिक INDIA NON JUDICIAL

रु.  
15000

FIFTEEN  
THOUSAND RUPEES

पन्द्रह हजार रुपये

Rs.  
15000

INDIA

उत्तर प्रदेश UTTAR PRADESH

A 364598

काशी केन्द्रीय न्यायाधिकारी  
मुसदाबाद

M B D. M B D.

मुख्य कोषाधिकारी  
मुसदाबाद-1400

कोषागार-1400

03 FEB 2025

विक्रय-विलेख

भूमि का प्रकार	-	कृषि
गाटा सं०	-	673
क्षेत्रफल	-	0.9140 हे० में बकदर 0.0912 (Rounded off 0.0915) हे०
ग्राम/मोहल्ला	-	मंगपुरा
परगना	-	मुसदाबाद।
तहसील	-	मुसदाबाद।
जनपद	-	मुसदाबाद।

शीला केद



साबिर कुमर



रिजवान शर्मा



संपत्ति प्रभारी  
मुसदाबाद विकास प्रशासन  
मुसदाबाद

भारतीय गैर न्यायिक INDIA NON JUDICIAL

रु.  
15000

FIFTEEN  
THOUSAND RUPEES

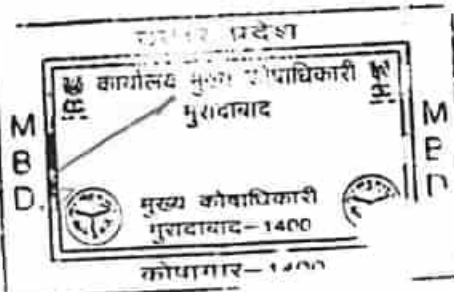
पन्द्रह हजार रुपये

Rs.  
15000



उत्तर प्रदेश UTTAR PRADESH

A 364599



03 FEB 2025

विक्रय-विलेख

भूमि का प्रकार	-	कृषि
गाटा सं०	-	673
क्षेत्रफल	-	0.9140 हे० में बकदर 0.0912 (Rounded off 0.0915) हे०
ग्राम/मोहल्ला	-	मंगपुरा
परगना	-	मुरादाबाद।
तहसील	-	मुरादाबाद।
जनपद	-	मुरादाबाद।

श्री जयदेव



श्री किरण कुमार



श्री लाल चाली




मुरादाबाद  
मुख्य कोषाधिकारी  
मुरादाबाद



उत्तर प्रदेश UTTAR PRADESH

A 364600



03 FEB 2025

विक्रय-विलेख

भूमि का प्रकार	-	कृषि
गाटा सं०	-	673
क्षेत्रफल	-	0.9140 हे० में बकदर 0.0912 (Rounded off 0.0915) हे०
ग्राम/मोहल्ला	-	मंगपुरा
परगना	-	मुरादाबाद।
तहसील	-	मुरादाबाद।
जनपद	-	मुरादाबाद।

बीजाविंद



साकिर हुसैन



रिजवान खली



समिति प्रभारी  
मुरादाबाद जिल्ला का सांख्यिकरण  
मुरादाबाद



उत्तर प्रदेश UTTAR PRADESH

A 364601

उत्तर प्रदेश

M B D. मुख्य कोषाधिकारी मुरादाबाद M B D.

मुख्य कोषाधिकारी मुरादाबाद-1400

कोषागार-1400

03 FEB 2025

विक्रय-विलेख

सूची का प्रकार	-	कृषि
गाटा सं०	-	673
क्षेत्रफल	-	0.9140 हे० में बकदर 0.0912 (Rounded off 0.0915) हे०
ग्राम/मोहल्ला	-	मंगपुरा
परगना	-	मुरादाबाद।
तहसील	-	मुरादाबाद।
जनपद	-	मुरादाबाद।

श्री ज्ञानि वैद



साबि इस्म



रिजवान भली



सत्यमेव जयते  
 मुरादाबाद विकास अधिकरण  
 मुरादाबाद

भारतीय गैर न्यायिक INDIA NON JUDICIAL

रु.  
15000

FIFTEEN  
THOUSAND RUPEES

पन्द्रह हजार रुपये

Rs.  
15000



INDIA

उत्तर प्रदेश UTTAR PRADESH

A 364602

उत्तर प्रदेश

कृषि विभाग, मुख्य कृषि अधिकारी  
मुरादाबाद

M B D का प्रकार  
गांवा सं०  
क्षेत्रफल

मुख्य कृषि अधिकारी  
मुरादाबाद-1400

योजना नं०-1400

03 FEB 2025

विक्रय-विलेख

ग्राम/मोहल्ला  
परगना  
तहसील  
जनपद

कृषि  
673  
0.9140 हे० में बकदर 0.0912  
(Rounded off 0.0915) हे०  
मंगपुरा  
मुरादाबाद।  
मुरादाबाद।  
मुरादाबाद।

डीजावेद



शाहिद इसन



रिजवान अली



सहायक प्रभारी  
मुरादाबाद विकास प्राधिकरण  
मुरादाबाद

भारतीय गैर न्यायिक INDIA NON JUDICIAL

रु.  
15000

FIFTEEN  
THOUSAND RUPEES

पन्द्रह हजार रुपये

Rs.  
15000

INDIA

उत्तर प्रदेश UTTAR PRADESH

A 364603

उत्तर प्रदेश

मुरादाबाद जिले का मुरादाबाद

मुख्य कोषाधिकारी की मुरादाबाद-1400

काषागार-1400

M B D M B D

विक्रय-विलेख

भूमि का प्रकार  
गांदा सं०  
क्षेत्रफल

कृषि  
673  
0.9140 हे० में बकदर 0.0912  
(Rounded off 0.0915) हे०  
मंगपुरा  
मुरादाबाद।  
मुरादाबाद।  
मुरादाबाद।

03 FEB 2025

ग्राम/मोहल्ला  
परगना  
तहसील  
जनपद

श्रीजा वैद



साकिर हुसैन



रिजवा नहली



मुरादाबाद जिले का मुरादाबाद  
मुरादाबाद जिले का मुरादाबाद

भारतीय गैर न्यायिक INDIA NON JUDICIAL

रु.  
15000

FIFTEEN  
THOUSAND RUPEES

पन्द्रह हजार रुपये

Rs.  
15000



INDIA

उत्तर प्रदेश UTTAR PRADESH

A 364604

उत्तर प्रदेश

मुख्य कोषाधिकारी  
मुसदाबाद

M B D. M B D.

मुख्य कोषाधिकारी  
मुसदाबाद-1400

कोषागार-1400

03 FEB 2025

विक्रय-विलेख

भूमि का प्रकार  
गाटा सं०  
क्षेत्रफल

ग्राम/मोहल्ला  
परगना  
तहसील  
जनपद

कृषि  
673  
0.9140 हे० में बकदर 0.0912  
(Rounded off 0.0915) हे०  
मंगपुरा  
मुसदाबाद।  
मुसदाबाद।  
मुसदाबाद।

श्री नाचैत



सावित्री देवी



रिजवान डाली



मुसदाबाद  
मुसदाबाद

भारतीय गैर न्यायिक INDIA NON JUDICIAL

रु.  
15000

FIFTEEN  
THOUSAND RUPEES

पन्द्रह हजार रुपये

Rs.  
15000

भारत  
सत्यमेव जयते  
INDIA

उत्तर प्रदेश UTTAR PRADESH

A 364605

उत्तर प्रदेश

मुख्य कार्यालय  
मुंबई

M B D. M B D.

मुख्य कार्यालय  
मुंबई-140

कोषागार-1400

विक्रय-विलेख

भूमि का प्रकार  
गाँवा सं०  
क्षेत्रफल

कृषि  
673  
0.9140 हे० में बकदर 0.0912  
(Rounded off 0.0915) हे०  
मंगपुरा  
मुसादाबाद।  
मुसादाबाद।  
मुसादाबाद।

03 FEB 2025

ग्राम/मोहल्ला  
परगना  
तहसील  
जनपद

श्रीजा वैद



साजिद हुसैन



रीजवान खत्री




सम्यक्ति प्रभारी  
मुसादाबाद विकास प्राधिकरण  
मुसादाबाद



उत्तर प्रदेश UTTAR PRADESH

A 364606



03 FEB 2025

विक्रय-विलेख

सूचि का प्रकार  
गाटा सं०  
क्षेत्रफल  
ग्राम/मोहल्ला  
परगना  
तहसील  
जनपद

—  
—  
—  
—  
—  
—  
—

कृषि  
673  
0.9140 हे० में बकदर 0.0912  
(Rounded off 0.0915) हे०  
मंगपुरा  
मुरादाबाद।  
मुरादाबाद।  
मुरादाबाद।

श्रीजावैद



साबिर हुसैन



रिजवान खली




समिति प्रभारी  
मुरादाबाद विकास प्राधिकरण  
मुरादाबाद



उत्तर प्रदेश UTTAR PRADESH

A 364607



03 FEB 2025

विक्रय-विलेख

भूमि का प्रकार	-	कृषि
गाटा सं०	-	673
क्षेत्रफल	-	0.9140 हे० में बकदर 0.0912 (Rounded off 0.0915) हे०
ग्राम/मोहल्ला	-	मंगपुरा
परगना	-	मुरादाबाद।
तहसील	-	मुरादाबाद।
जनपद	-	मुरादाबाद।

श्रीजावेद



सावित्री देवी



दिवावान अली



सम्पत्ति प्रभारी  
मुरादाबाद विकास प्राधिकरण  
मुरादाबाद

भारतीय गैर न्यायिक INDIA NON JUDICIAL

रु.  
15000

FIFTEEN  
THOUSAND RUPEES

पन्द्रह हजार रुपये

Rs.  
15000

INDIA

उत्तर प्रदेश UTTAR PRADESH

A 364608

प्रदेश  
मोहादिकारी ६६  
मुरादाबाद

M B D

मुख्य कोषाधिकारी  
मुरादाबाद-1400

कोषागार-1400

03 FEB 2025

विक्रय-विलेख

भूमि का प्रकार  
गाटा सं०  
क्षेत्रफल  
ग्राम/मोहल्ला  
परगना  
तहसील  
जनपद

-  
-  
-  
-  
-  
-  
-

कृपि  
673  
0.9140 हे० में बकदर 0.0912  
(Rounded off 0.0915) हे०  
मंगपुरा  
मुरादाबाद।  
मुरादाबाद।  
मुरादाबाद।

श्रीजावे



साजिद इल्लै



रिजवान अली




सम्पत्ति प्रभारी  
मुरादाबाद विकास प्राधिकरण  
मुरादाबाद



उत्तर प्रदेश UTTAR PRADESH

A 364609



03 FEB 2025

विक्रय-विलेख

भूमि का प्रकार	-	कृषि
गाटा सं०	-	673
क्षेत्रफल	-	0.9140 हे० में बकदर 0.0912 (Rounded off 0.0915) हे०
ग्राम/मोहल्ला	-	मंगपुरा
परगना	-	मुरादाबाद।
तहसील	-	मुरादाबाद।
जनपद	-	मुरादाबाद।

डी.जी.वि.व.



शाबिर इशम



रिजवान खली



सुमति प्रधारी  
मुरादाबाद विकास प्राधिकरण  
मुरादाबाद

भारतीय गैर न्यायिक INDIA NON JUDICIAL

रु.  
15000

FIFTEEN  
THOUSAND RUPEES


पन्द्रह हजार रुपये

Rs.  
15000



उत्तर प्रदेश UTTAR PRADESH

A 364610



विक्रय-विलेख

भूमि का प्रकार	-	कृषि
गाटा सं०	-	673
क्षेत्रफल	-	0.9140 हे० में बकदर 0.0912 (Rounded off 0.0915) हे०
ग्राम/मोहल्ला	-	मंगपुरा
परगना	-	मुरादाबाद।
तहसील	-	मुरादाबाद।
जनपद	-	मुरादाबाद।

बीजावेरू



साकिर हसन



रिजवान अली



सहायक प्रभारी  
मुरादाबाद विकास प्रयत्नकारण  
मुरादाबाद



उत्तर प्रदेश UTTAR PRADESH

A 364611



03 FEB 2025

विक्रय-विलेख

भूमि का प्रकार	-	कृषि
गाटा सं०	-	673
क्षेत्रफल	-	0.9140 हे० में बकदर 0.0912 (Rounded off 0.0915) हे०
ग्राम/मोहल्ला	-	मंगपुरा
परगना	-	मुरादाबाद।
तहसील	-	मुरादाबाद।
जनपद	-	मुरादाबाद।

श्रीजा वैद



सावित्री देवी



दिवाण जाली




सम्पत्ति प्रभारी  
मुरादाबाद विकास प्राधिकरण  
मुरादाबाद



उत्तर प्रदेश UTTAR PRADESH

A 364612



03 FEB 2025

विक्रय-विलेख

भूमि का प्रकार	-	कृषि
गाटा सं०	-	673
क्षेत्रफल	-	0.9140 हे० में बकदर 0.0912 (Rounded off 0.0915) हे०
ग्राम/मोहल्ला	-	मंगपुश
परगना	-	मुरादाबाद।
तहसील	-	मुरादाबाद।
जनपद	-	मुरादाबाद।

श्री. भा. वैद



साकिर हुसैन



रिक्तामाली



सम्पत्ति प्रभारी  
मुरादाबाद विकास प्राधिकरण  
मुरादाबाद



उत्तर प्रदेश UTTAR PRADESH

A 364613



03 FEB 2025

विक्रय-विलेख

भूमि का प्रकार	-	कृषि
गाटा सं०	-	673
क्षेत्रफल	-	0.9140 हे० में बकदर 0.0912 (Rounded off 0.0915) हे०
ग्राम/मोहल्ला	-	मंगपुरा
परगना	-	मुरादाबाद।
तहसील	-	मुरादाबाद।
जनपद	-	मुरादाबाद।

मौजा नं०



साजि दुसैन



रिजवान डाली




सम्यक्ति प्रभारी  
मुरादाबाद विकास प्राधिकरण  
मुरादाबाद



उत्तर प्रदेश UTTAR PRADESH

A 364614



03 FEB 2025

विक्रय-विलेख

भूमि का प्रकार	-	कृषि
गाटा सं०	-	673
क्षेत्रफल	-	0.9140 हे० में बकदर 0.0912 (Rounded off 0.0915) हे०
ग्राम/मोहल्ला	-	मंगपुरा
परगना	-	मुरादाबाद।
तहसील	-	मुरादाबाद।
जनपद	-	मुरादाबाद।

श्री जगदीश



सावित्री देवी



रिजवान अली




श्री  
सम्पत्ति प्रभारी  
मुरादाबाद विकास प्राधिकरण  
मुरादाबाद



उत्तर प्रदेश UTTAR PRADESH

A 364615



03 FEB 2025

विक्रय-विलेख

भूमि का प्रकार	-	कृषि
गाटा सं०	-	673
क्षेत्रफल	-	0.9140 हे० में बकदर 0.0912 (Rounded off 0.0915) हे०
ग्राम/मोहल्ला	-	मंगपुरा
परगना	-	मुरादाबाद।
तहसील	-	मुरादाबाद।
जनपद	-	मुरादाबाद।

बीजाकेद



साबिर हुसैन



दीपवानशली




  
 सत्यमेव जयते  
 मुरादाबाद जिला मुरादाबाद



उत्तर प्रदेश UTTAR PRADESH

A 364616



03 FEB 2025

विक्रय-विलेख

भूमि का प्रकार	-	कृषि
गाटा सं०	-	673
क्षेत्रफल	-	0.9140 हे० में बकदर 0.0912 (Rounded off 0.0915) हे०
ग्राम/मोहल्ला	-	मंगपुरा
परगना	-	मुरादाबाद।
तहसील	-	मुरादाबाद।
जनपद	-	मुरादाबाद।

जीजाविंद




सोनी लक्ष्मी



शिवान शर्मा




सम्पत्ति प्रभारी  
मुरादाबाद विकास प्राधिकरण  
मुरादाबाद



उत्तर प्रदेश UTTAR PRADESH

869371



विक्रय-विलेख

भूमि का प्रकार	—	कृषि
गाटा सं०	—	673
क्षेत्रफल	—	0.9140 हे० में बकदर 0.0912 (Rounded off 0.0915) हे०
ग्राम/गोहल्ला	—	मंगपुरा
परगना	—	मुरादाबाद।
तहसील	—	मुरादाबाद।
जनपद	—	मुरादाबाद।

16 JAN 2025

श्री गजानंद



साबिर हुसैन



शिवानंद ली




सम्पत्ति प्रभारी  
मुरादाबाद विकास प्राधिकरण  
मुरादाबाद



उत्तर प्रदेश UTTAR-PRADESH

869372



विक्रय-विलेख

भूमि का प्रकार	-	कृषि
गाटा सं०	-	673
क्षेत्रफल	-	0.9140 हे० में बकदर 0.0912 (Rounded off 0.0915) हे०
ग्राम/मोहल्ला	-	मंगपुरा
परगना	-	मुरादाबाद।
तहसील	-	मुरादाबाद।
जनपद	-	मुरादाबाद।

16 JAN 2025

मौजावेद



साक्षि दुसैन



दिनांक 1 वीं



सम्पत्ति प्रभारी  
मुरादाबाद विकास अधिकारण  
मुरादाबाद



उत्तर प्रदेश UTTAR PRADESH

GR 227288

विक्रय-विलेख

भूमि का प्रकार	-	कृषि
गाटा सं०	-	673
क्षेत्रफल	-	0.9140 हे० में बकदर 0.0912 (Rounded off 0.0915) हे०
ग्राम/मोहल्ला	-	मंगपुरा
परगना	-	मुरादाबाद।
तहसील	-	मुरादाबाद।
जनपद	-	मुरादाबाद।

श्रीजावेर




सावित्री देवी



रिजवान अली



  
सम्पत्ति प्रभारी  
मुरादाबाद विकास प्राधिकरण  
मुरादाबाद



उत्तर प्रदेश UTTAR PRADESH

GR 227289

विक्रय-विलेख

भूमि का प्रकार	-	कृषि
गाटा सं०	-	873
क्षेत्रफल	-	0.9140 हे० में बकदर 0.0912 (Rounded off 0.0915) हे०
ग्राम/मोहल्ला	-	मंगपुरा
परगना	-	मुरादाबाद।
तहसील	-	मुरादाबाद।
जनपद	-	मुरादाबाद।

बी.जावेद



साबिर हुसैन



रिजवान खली



सम्पत्त प्रभारी  
मुरादाबाद जिल्हात प्राधिकरण  
मुरादाबाद



उत्तर प्रदेश UTTAR PRADESH

GR 227290

विक्रय-विलेख

भूमि का प्रकार	—	कृषि
गाटा सं०	—	673
क्षेत्रफल	—	0.9140 हे० में बकदर 0.0912 (Rounded off 0.0915) हे०
ग्राम/मोहल्ला	—	मंगपुरा
परगना	—	मुरादाबाद।
तहसील	—	मुरादाबाद।
जनपद	—	मुरादाबाद।

7A  
शाजा वेठ



साजि दुसैन



रिजवान खली



साम्यत्ति प्रभारी  
मुरादाबाद विकास प्राधिकरण  
मुरादाबाद



उत्तर प्रदेश UTTAR PRADESH

GR 227291

विक्रय-विलेख

भूमि का प्रकार	-	कृषि
गाटा सं०	-	673
क्षेत्रफल	-	0.9140 हे० में बकदर 0.0912 (Rounded off 0.0915) हे०
ग्राम/मोहल्ला	-	मंगपुरा
परगना	-	मुसादाबाद।
तहसील	-	मुसादाबाद।
जनपद	-	मुसादाबाद।

श्री जावेद



साबिर हुसैन



रिजवान खली



श्री

सम्मति प्रभारी  
मुसादाबाद विकास प्राधिकरण  
मुसादाबाद



उत्तर प्रदेश UTTAR PRADESH

GR 227292

विक्रय-विलेख

भूमि का प्रकार	-	कृषि
गाटा सं०	-	673
क्षेत्रफल	-	0.9140 हे० में बकदर 0.0912 (Rounded off 0.0915) हे०
ग्राम/मोहल्ला	-	मंगपुरा
परगना	-	मुरादाबाद।
तहसील	-	मुरादाबाद।
जनपद	-	मुरादाबाद।

जीजावे



साकिर हुसैन



रिजवान खली



सम्राज प्रसादी  
मुरादाबाद विकास प्राधिकरण  
मुरादाबाद



उत्तर प्रदेश UTTAR PRADESH

GR 227293

विक्रय-विलेख

भूमि का प्रकार	-	कृषि
गाटा सं०	-	673
क्षेत्रफल	-	0.9140 हे० में बकदर 0.0912 (Rounded off 0.0915) हे०
ग्राम/मोहल्ला	-	मंगूपुरा
परगना	-	मुरादाबाद।
तहसील	-	मुरादाबाद।
जनपद	-	मुरादाबाद।

श्री जार्वेज



साकिर हुसैन



रिजवान अली



श्री

सचिव अफसर  
मुरादाबाद विकास प्राधिकरण  
मुरादाबाद



उत्तर प्रदेश UTTAR PRADESH

GR 227294

विक्रय-विलेख

भूमि का प्रकार	—	कृषि
गाटा सं०	—	673
क्षेत्रफल	—	0.9140 हे० में बकदर 0.0912 (Rounded off 0.0915) हे०
ग्राम/मोहल्ला	—	मंगपुरा
परगना	—	मुद्रादाबाद।
तहसील	—	मुद्रादाबाद।
जनपद	—	मुद्रादाबाद।

श्री जी.के.ए.



सावित्री देवी



विजयशर्मा



श्री  
मुद्रादाबाद विभागाधीन प्राधिकरण  
मुद्रादाबाद



उत्तर प्रदेश UTTAR PRADESH

GR 227295

विक्रय-विलेख

भूमि का प्रकार	-	कृषि
गाटा सं०	-	873
क्षेत्रफल	-	0.9140 हे० में बकदर 0.0912 (Rounded off 0.0915) हे०
ग्राम/मोहल्ला	-	मंगपुरा
परगना	-	मुरादाबाद।
तहसील	-	मुरादाबाद।
जनपद	-	मुरादाबाद।

मी. जावेद



साबिर हुसैन



रिजवान शली



सम्पत्ति प्रभारी  
मुरादाबाद विकास अधिकरण  
मुरादाबाद



उत्तर प्रदेश UTTAR PRADESH

GR 227296

विक्रय-विलेख

भूमि का प्रकार	-	कृषि
गाटा सं०	-	673
क्षेत्रफल	-	0.9140 हे० में बकदर 0.0912 (Rounded off 0.0915) हे०
ग्राम/मोहल्ला	-	मंगपुरा
परगना	-	मुरादाबाद।
तहसील	-	मुरादाबाद।
जनपद	-	मुरादाबाद।

श्री/जा वै



साबिर हुसैन



रिजवाज शर्मा



सम्पत्ति प्रभारी  
मुरादाबाद विकास प्राधिकरण  
मुरादाबाद



उत्तर प्रदेश UTTAR PRADESH

GR 227297

विक्रय-विलेख

भूमि का प्रकार	-	कृषि
गाटा सं०	-	673
क्षेत्रफल	-	0.9140 हे० में बकदर 0.0912 (Rounded off 0.0915) हे०
ग्राम/मोहल्ला	-	मंगूपुरा
परगना	-	मुसादाबाद।
तहसील	-	मुसादाबाद।
जनपद	-	मुसादाबाद।

श्री जावेद



साजिद हुसैन



रिजवान खली



सम्पत्ति प्रभारी  
मुसादाबाद विकास प्राधिकरण  
मुसादाबाद

54

693





उत्तर प्रदेश UTTAR PRADESH

CN 257147

विक्रय-विलेख

भूमि का प्रकार	-	कृषि
गाटा सं०	-	673
क्षेत्रफल	-	0.9140 हे० में बकदर 0.0912 (Rounded off 0.0915) हे०
ग्राम/मोहल्ला	-	मंगूपुरा
परगना	-	मुरादाबाद।
तहसील	-	मुरादाबाद।
जनपद	-	मुरादाबाद।

श्री जावेद

  
  
 साबिर हुसैन



श्री जावेद अली



  
 सम्पत्ति प्रभारी  
 मुरादाबाद विकास प्राधिकरण  
 मुरादाबाद



उत्तर प्रदेश UTTAR PRADESH

CN 257148

विक्रय-विलेख

भूमि का प्रकार	-	कृषि
गाटा सं०	-	673
क्षेत्रफल	-	0.9140 हे० में बकदर 0.0912 (Rounded off 0.0915) हे०
ग्राम/मोहल्ला	-	मंगूपुरा
परगना	-	मुरादाबाद।
तहसील	-	मुरादाबाद।
जनपद	-	मुरादाबाद।

श्री जावेद



सावित्री देवी



श्रीमान जाली



श्री  
समिति प्रधारी  
मुरादाबाद जिला पंचायत  
मुरादाबाद



उत्तर प्रदेश UTTAR PRADESH

CN 257149

विक्रय-विलेख

भूमि का प्रकार	—	कृषि
गाटा सं०	—	673
क्षेत्रफल	—	0.9140 हे० में बकदर 0.0912 (Rounded off 0.0915) हे०
ग्राम/मोहल्ला	—	मंगपुरा
परगना	—	मुरादाबाद।
तहसील	—	मुरादाबाद।
जनपद	—	मुरादाबाद।

श्री जावेद



साबिर हुसैन



रिजवान डाली



  
 सम्पत्ति प्रभारी  
 मुरादाबाद विकास प्राधिकरण  
 मुरादाबाद




उत्तर प्रदेश UTTAR PRADESH



CN 257150

विक्रय-विलेख

भूमि का प्रकार	-	कृषि
गाटा सं०	-	673
क्षेत्रफल	-	0.9140 हे० में बकदर 0.0912 (Rounded off 0.0915) हे०
ग्राम/मोहल्ला	-	मंगूपुरा
परगना	-	मुरादाबाद।
तहसील	-	मुरादाबाद।
जनपद	-	मुरादाबाद।

श्री जी.के.ए.  
  
 सावित्री कुमारी

  
 सम्पत्ति प्रभारी  
 मुरादाबाद विकास प्राधिकरण  
 मुरादाबाद

  
 श्री गजानन शर्मा  




उत्तर प्रदेश UTTAR PRADESH

CN 257151

विक्रय-विलेख

भूमि का प्रकार	—	कृषि
गाटा सं०	—	673
क्षेत्रफल	—	0.9140 हे० में बकदर 0.0912 (Rounded off 0.0915) हे०
ग्राम/मोहल्ला	—	मंगपुरा
परगना	—	मुरादाबाद।
तहसील	—	मुरादाबाद।
जनपद	—	मुरादाबाद।

श्री जा वैद



सावित्र देवन



रिजवान गेली



सम्मति प्रभारी  
मुरादाबाद विभाग प्रधिकरण  
मुरादाबाद

भारतीय गैर न्यायिक

पचास  
रुपये  
रु. 50



FIFTY  
RUPEES  
Rs. 50

INDIA NON JUDICIAL

उत्तर प्रदेश UTTAR PRADESH

CN 257152

विक्रय-विलेख

भूमि का प्रकार	-	कृषि
गाटा सं०	-	673
क्षेत्रफल	-	0.9140 हे० में बकदर 0.0912 (Rounded off 0.0915) हे०
ग्राम/मोहल्ला	-	मंगूपुरा
परगना	-	मुरादाबाद।
तहसील	-	मुरादाबाद।
जनपद	-	मुरादाबाद।

श्री जीवेंद्र




साहेब इंसान



श्री जवान शर्मा



  
सम्यक्ति प्रभारी  
मुरादाबाद विभागाधीन अधिकरण  
मुरादाबाद



उत्तर प्रदेश UTTAR PRADESH

CN 257153

विक्रय-विलेख

भूमि का प्रकार	-	कृषि
गाटा सं०	-	673
क्षेत्रफल	-	0.9140 हे० में बकदर 0.0912 (Rounded off 0.0915) हे०
ग्राम/मोहल्ला	-	मंगपुरा
पंरगना	-	मुरादाबाद।
तहसील	-	मुरादाबाद।
जनपद	-	मुरादाबाद।

श्रीजानेश



साबिर हुसैन



शिवान अली



  
सम्पत्ति प्रभारी  
मुरादाबाद दिवारा साक्षिकरण  
मुरादाबाद



उत्तर प्रदेश UTTAR PRADESH

CN 257154

विक्रय-विलेख

भूमि का प्रकार	-	कृषि
गाटा सं०	-	673
क्षेत्रफल	-	0.9140 हे० में बकदर 0.0912 (Rounded off 0.0915) हे०
ग्राम/मोहल्ला	-	मंगपुरा
परगना	-	मुरादाबाद।
तहसील	-	मुरादाबाद।
जनपद	-	मुरादाबाद।

श्री/श्री/श्री



साबिर हुसैन

श्री

सम्पत्ति प्रभारी  
मुरादाबाद विकास प्राधिकरण  
मुरादाबाद



रिजवान अली



भारतीय गैर न्यायिक

पचास  
रुपये  
रु. 50



FIFTY  
RUPEES  
Rs. 50

INDIA NON JUDICIAL

उत्तर प्रदेश UTTAR PRADESH

CN 257155

विक्रय-विलेख

भूमि का प्रकार	-	कृषि
गाटा सं०	-	673
क्षेत्रफल	-	0.9140 हे० में बकदर 0.0912 (Rounded off 0.0915) हे०
ग्राम/मोहल्ला	-	मंगूपुरा
परगना	-	मुरादाबाद।
तहसील	-	मुरादाबाद।
जनपद	-	मुरादाबाद।

श्री जाकेर



साबिर हुसैन



शिवम चली



सम्पत्ति प्रभारी  
मुरादाबाद विकास प्राधिकरण  
मुरादाबाद



उत्तर प्रदेश UTTAR PRADESH

CN 257156

विक्रय-विलेख

भूमि का प्रकार	-	कृषि
गाटा सं०	-	673
क्षेत्रफल	-	0.9140 हे० में बकदर 0.0912 (Rounded off 0.0915) हे०
ग्राम/मोहल्ला	-	मंगपुरा
परगना	-	मुरादाबाद।
तहसील	-	मुरादाबाद।
जनपद	-	मुरादाबाद।

श्री जावेद



साबिर हुसैन

श्री

समिति प्रभारी  
मुरादाबाद विकास प्राधिकरण  
मुरादाबाद



रिजवान अली





उत्तर प्रदेश UTTAR PRADESH

CN 257157

विक्रय-विलेख

भूमि का प्रकार	-	कृषि
गाटा सं०	-	673
क्षेत्रफल	-	0.9140 हे० में बकदर 0.0912 (Rounded off 0.0915) हे०
ग्राम/मोहल्ला	-	मंगपुरा
परगना	-	मुरादाबाद।
तहसील	-	मुरादाबाद।
जनपद	-	मुरादाबाद।

श्रीजावंत



सावित्र कुशुभ



श्रीजावंत शर्मा



  
 सम्पत्ति प्रभारी  
 मुरादाबाद विकास प्राधिकरण  
 मुरादाबाद



उत्तर प्रदेश UTTAR PRADESH

CN 257158

विक्रय-विलेख

भूमि का प्रकार	—	कृषि
गाटा सं०	—	673
क्षेत्रफल	—	0.9140 हे० में बकदर 0.0912 (Rounded off 0.0915) हे०
ग्राम/गोहल्ला	—	मंगपुरा
परगना	—	मुरादाबाद।
तहसील	—	मुरादाबाद।
जनपद	—	मुरादाबाद।

मीजा के



साकिर हुसैन



रिजवान डाली



सम्पत्ति प्रभारी  
मुरादाबाद विकास प्राधिकरण  
मुरादाबाद



उत्तर प्रदेश UTTAR PRADESH

CN 257159

विक्रय-विलेख

भूमि का प्रकार	-	कृषि
गाटा सं०	-	873
क्षेत्रफल	-	0.9140 हे० में बकदर 0.0912 (Rounded off 0.0915) हे०
ग्राम/मोहल्ला	-	मंगपुरा
परगना	-	मुरादाबाद।
तहसील	-	मुरादाबाद।
जनपद	-	मुरादाबाद।

श्री जयंत



सावित्री देवी



रिजवान खत्री



श्री

सम्पत्ति प्रभारी  
मुरादाबाद विकास प्राधिकरण  
मुरादाबाद



उत्तर प्रदेश UTTAR PRADESH

CN 257160

विक्रय-विलेख

भूमि का प्रकार	-	कृषि
गाटा सं०	-	673
क्षेत्रफल	-	0.9140 हे० में बकदर 0.0912 (Rounded off 0.0915) हे०
ग्राम/मोहल्ला	-	नंगपुरा
परगना	-	मुरादाबाद।
तहसील	-	मुरादाबाद।
जनपद	-	मुरादाबाद।

सावित्री देवी



सावित्री देवी

सावित्री देवी

सम्पत्ति प्रभारी  
मुरादाबाद विकास प्राधिकरण  
मुरादाबाद



राजवान खती





उत्तर प्रदेश UTTAR PRADESH

CN 257161

विक्रय-विलेख

भूमि का प्रकार	-	कृषि
गाटा सं०	-	673
क्षेत्रफल	-	0.9140 हे० में बकदर 0.0912 (Rounded off 0.0915) हे०
ग्राम/मोहल्ला	-	मंगपुरा
परगना	-	मुरादाबाद।
तहसील	-	मुरादाबाद।
जनपद	-	मुरादाबाद।

श्री जावेद



सानि २ इ शन



रिजवान अली



साम्प्रति प्रभारी  
मुरादाबाद विकास प्राधिकरण  
मुरादाबाद

भारतीय गैर न्यायिक

पचास  
रुपये  
रु. 50



FIFTY  
RUPEES  
Rs. 50

INDIA NON JUDICIAL

उत्तर प्रदेश UTTAR PRADESH

CN 257235

विक्रय-विलेख

भूमि का प्रकार	-	कृषि
गाटा सं०	-	673
क्षेत्रफल	-	0.9140 हे० में बकदर 0.0912 (Rounded off 0.0915) हे०
ग्राम/मोहल्ला	-	मंगूपुरा
परगना	-	मुरादाबाद।
तहसील	-	मुरादाबाद।
जनपद	-	मुरादाबाद।

श्रीमान



साबिर हुसैन



रिजवान शर्मा



श्री

सम्पत्ति प्रहारी  
मुरादाबाद विभाग प्रहाराण  
मुरादाबाद

भारतीय गैर न्यायिक

पचास  
रुपये  
रु. 50



FIFTY  
RUPEES  
Rs. 50

INDIA NON JUDICIAL

उत्तर प्रदेश UTTAR PRADESH

CN 257236

विक्रय-विलेख

भूमि का प्रकार	-	कृषि
गाटा सं०	-	673
क्षेत्रफल	-	0.9140 हे० में बकदर 0.0912 (Rounded off 0.0915) हे०
ग्राम/मोहल्ला	-	मंगपुरा
परगना	-	मुरादाबाद।
तहसील	-	मुरादाबाद।
जनपद	-	मुरादाबाद।

श्रीजाचेंद



श्रीजिंदर सिंह



श्रीजवान गली



श्री

सम्पत्ति प्रभारी  
मुरादाबाद विकास प्राधिकरण  
मुरादाबाद

भारतीय गैर न्यायिक

पचास  
रुपये  
रु. 50



FIFTY  
RUPEES  
Rs. 50

INDIA NON JUDICIAL

उत्तर प्रदेश UTTAR PRADESH

CN 257237

विक्रय-विलेख

भूमि का प्रकार	-	कृषि
गाटा सं०	-	673
क्षेत्रफल	-	0.9140 हे० में बकदर 0.0912 (Rounded off 0.0915) हे०
ग्राम/मोहल्ला	-	मंगपुरा
परगना	-	मुरादाबाद।
तहसील	-	मुरादाबाद।
जनपद	-	मुरादाबाद।

श्री जगदीश



साकिर हुसैन



रिजवान गाली

सम्पत्ति प्रभारी  
मुरादाबाद विकास प्राधिकरण  
मुरादाबाद

**Registry for 673 - Part 6 of Part 9  
Continued.....**