

कार्यालय उप निबंधक सदर द्वितीय मुरादाबाद जनपद मुरादाबाद

आवेदन संख्या :2202526503081

प्रमाण संख्या :22025265002809

भार मुक्त प्रमाण-पत्र  
(रजि० मैनुअल के नियम 328)

श्री अजयवीर एड्ड पुत्र द्वारा तहसील मुरादाबाद जिला मुरादाबाद ने निम्नलिखित सम्पत्ति से सम्बन्धित प्रपत्रों/द्वारा प्रस्तुत भार मुदित प्रमाण पत्र हेतु प्राचना पत्र प्रस्तुत किया है।

सम्पत्ति का वितरण : ग्राम/मोहल्ला - मनोहरपुर, चार्ड/परगना- मुरादाबाद, कृषि- मुरादाबाद विकास प्राधिकरण मुरादाबाद, गाटा 175 रकबा 0.0940 गाटा 290 रकबा 0.1400 गाटा 290 रकबा 0.0210, 175 290 रकबा 290

मे एतद्वारा प्रमाणित करता हू कि ईडेवस सं 02 तथा उससे सम्बन्धित सूची प्रपत्रों की तलाश दिनांक 12/10/2013 से दिनांक 12/10/2025 तक उक्त सम्पत्ति के सम्बन्ध में की गयी जिसमे निम्नलिखित भार पाये गये

कोई भार नहीं पाया गया

दिनांक : 13-10-2025

- नोट - 1. इस प्रमाण-पत्र के समस्त विवरण आवेदक द्वारा दिए गए संपत्ति के ब्यौरे के आधार पर ड्रॉटे गए हैं। यदि रजिस्ट्रीकृत लेखपत्र में संपत्ति को आवेदक द्वारा आवेदन में दिये गए वर्णन से किसी दूसरे ढंग से वर्णित किया गया हो तो ऐसे लेखपत्रों से प्राप्त सूचना को प्रमाण पत्र में दर्ज नहीं किया जायेगा।
2. वांछित तलाश कार्यालय द्वारा यथासंभव सावधानी के साथ किया गया है, और विभाग प्रमाणपत्र में शामिल सूचना के लिए उत्तरदायी नहीं होगा।
3. इस प्रमाण-पत्र में उन लेखपत्रों से सम्बन्धित सूचना शामिल नहीं है जो प्रस्तुत हो चुके हैं, परन्तु जिनका आज की तारीख तक रजिस्ट्रीकरण नहीं हुआ है।
4. यह प्रमाण-पत्र किसी संपत्ति के स्वत्व का प्रमाण नहीं है।
5. 'प्रथम पक्ष' से तात्पर्य बंधक कर्ता से है और 'द्वितीय पक्ष' से तात्पर्य बन्धकी से है।

तलाशकर्ता एवं प्रमाण पत्र बनाने वाले निबन्धन लिपिक: **अपूर्व सक्सेना।**  
मिलान करने वाले निबन्धन लिपिक: **अपूर्व सक्सेना।**

Digitally signed by  
RAM DULARE RAM

उप निबंधक सदर द्वितीय  
मुरादाबाद

# उद्धरण खतौनी

उद्धरण क्रमांक : 115188202510496

12

ग्राम क्रमांक : 115188 ग्राम का नाम (परगना) : मनोहरपुर(मुरादाबाद) तहसील : मुरादाबाद जनपद : मुरादाबाद फसली वर्ष : 1429-1434 (01 जुलाई, 2021 से 30 जून, 2027) भाग : 1 (1)खाता संख्या : 00351

श्रेणी : 1-क / भूमि जो संक्रमणीय भूमिधरो के अधिकार में हो।

खातेदार का विवरण		खातेदारी प्रारम्भ होने का विवरण		भूमि का विवरण		खातेदार का अंश		
खसरा/गाटा संख्या	(2) नाम/पिता-पति-संरक्षक-प्रबंधक का नाम / जाति कोड / आधार नं० (अन्तिम चार अंक) अथवा पैन नं० (6-9 स्थान के अंक) / पता / जन्मतिथि (अवयस्क हेतु)	(3) न्यायालय का नाम / कम्प्यूटरीकृत वाद संख्या अथवा आदेश संख्या / आदेश का दिनांक / जोत का आधार	(4) वर्ष	(5) गाटा (यूनीक कोड)	(6) गाटे का कुल क्षेत्रफल (हे.)	(7) हिस्से में	(8) क्षेत्रफल में (हे.)	(9) खातेदार द्वारा देय भू-राजस्व
290ख	1) मुरादाबाद विकास प्राधिकरण मुरादाबाद (एमडीडीए) / --- / ---	1) अन्य / 290 / 10-09-2024 / दुरस्ती (संशोधन से) 2) राजस्व न्यायालय (नायब तहसीलदार) / T202413540114585 / 13-09-2024 / विक्रय	च01411फ	290ख(1151880290200212)	0.0210	1) पूर्ण भाग	1) 0.0210	0.29
							0.0210	

कुल गाटे : 1 कुल क्षेत्रफल - 0.0210 (हेक्टेयर) कुल भू-राजस्व - 0.29 रुपये कुल अंश का क्षेत्रफल - ( 0.0210)(हेक्टेयर)

नामान्तरण / परिवर्तन का विवरण		खारिज किया गया			दर्ज किया गया		
(10) न्यायालय का नाम / कम्प्यूटरीकृत वाद संख्या अथवा आदेश संख्या / आदेश का दिनांक / नामान्तरण का आधार / डिजिटल हस्ताक्षर नाम / डिजिटल हस्ताक्षर दिनांक	(11) नाम / पिता-पति-संरक्षक-प्रबंधक का नाम / जाति कोड / आधार नं० (अन्तिम चार अंक) अथवा पैन नं० (6-9 स्थान के अंक) / पता / जन्मतिथि (अवयस्क हेतु)	(12) गाटे का खसरा नम्बर / यूनीक कोड	(13) क्षेत्रफल (हे.)	(14) नाम / पिता-पति-संरक्षक-प्रबंधक का नाम / जाति कोड / आधार नं० (अन्तिम चार अंक) अथवा पैन नं० (6-9 स्थान के अंक) / पता / जन्मतिथि (अवयस्क हेतु)	(15) गाटे का खसरा नम्बर / यूनीक कोड	(16) क्षेत्रफल (हे.)	

संख्या 290 / 10-09-2024 / दुरस्ती (संशोधन से) /  
 RAM SINGH RAWAT / 10-09-2024  
 2) राजस्व न्यायालय (नायब तहसीलदार) /  
 T202413540114585 / 13-09-2024 / विक्रय / RAM  
 SINGH RAWAT / 28-09-2024

1.1) न.301 विल्डिंग न.274वीं निक्ट / . / . (शेष क्षेत्रफल : 0.0000)	290ख(1151880290200212)	1.1) 0.0030	1.1) मै० सालार डवलपर्स प्रा०लि०अलमुर्तजा अपार्टमेन्ट	290ख(1151880290200212)	1.1) 0.0210
1.2) अल फलाह जामिया नगर ओखला / . / . (शेष क्षेत्रफल : 0.0000)		1.2) 0.0030	जामिया नगर औ०नई दि० द्वारा मुख्तारेआममौहम्मद		2.1) 0.0210
1.3) प्रा.लि.अलमुर्तजा अपार्ट / . / . (शेष क्षेत्रफल : 0.0000)		1.3) 0.0030	हारून / मौ० इदरीस / नि० मौ० किसरौल तकिया		
1.4) नई दिल्लीद्वारा मुख्तारेआम / . / . (शेष क्षेत्रफल : 0.0000)		1.4) 0.0030	बुद्धाशाह, मुरादाबाद		
1.5) मैसर्स सालार डवलपर्स / . / . (शेष क्षेत्रफल : 0.0000)		1.5) 0.0030	2.1) मुरादाबाद विकास प्राधिकरण मुरादाबाद (एम०डी०ए०) / /		
1.6) मेन्तीसरी मंजिल फ्लेट / . / . (शेष क्षेत्रफल : 0.0000)		1.6) 0.0030			
1.7) मोहम्मद हारून / मौ०इदरीस / नि.मौहल्ला किसरौल तकिया बुद्धाशाह मुरा० (शेष क्षेत्रफल : 0.0000)		1.7) 0.0030			
2.1) मै० सालार डवलपर्स प्रा०लि०अलमुर्तजा अपार्टमेन्ट जामिया नगर औ०नई दि० द्वारा मुख्तारेआममौहम्मद हारून / मौ० इदरीस / नि० मौ० किसरौल		2.1) 0.0210			

तकिया बुद्धाशाह,  
मुरादाबाद (शेष क्षेत्रफल  
: 0.0000)

(17) भूमि के सम्बन्ध में विचाराधीन राजस्व वाद/वादों की कम्प्यूटरीकृत संख्या :

(18) वंधक/बंधक-मुक्त होने की स्थिति

(18.1) वंधक होने की स्थिति (संस्था अथवा बैंक का नाम/कोड/बंधक का दिनांक/धनराशि/आवेदन संख्या/खातेदार(पिता-पति-संरक्षक)) :

(18.2) वंधक-मुक्त होने की स्थिति (संस्था अथवा बैंक का नाम/कोड/बंधक-मुक्त का दिनांक/धनराशि/आवेदन संख्या/खातेदार(पिता-पति-संरक्षक)) :

(19) अभ्युक्ति :

पूर्व आदेशों का विवरण

Data Digitally Signed by: RAM SINGH RAWAT (RAGISTRAR  
KANOONGO)

दिनांक/समय/स्थान: 13-10-2025 05:17:19 तहसील : मुरादाबाद

यह उदरण खतौनी इलेक्ट्रॉनिक डिजिटल सिस्टम द्वारा तैयार की गयी है तथा डाटा डिजिटल हस्ताक्षर द्वारा हस्ताक्षरित है।

मुद्रित कर्ता : TUSHAR BHATNAGAR तहसील : मुरादाबाद

मुद्रित दिनांक एवं समय: 13-10-2025 05:17:19

Not Applicable For Online Prints उपरोक्त उदरण खतौनी का वेरीफिकेशन  
<https://upbhulekh.gov.in> Website पर जाकर अथवा QR Code Scan करके किया जा सकता है।



6999/24



उत्तर प्रदेश UTTAR PRADESH

H 792906



:- बयनामा



:- मुरादाबाद विकास प्राधिकरण द्वारा किसानों/भू-स्वामियों से आपसी सहमति/समझौते से भूमि क्रय हेतु विक्रय विलेख:-

09 MAY 2021

जिलाधिकारी द्वारा निर्धारित सर्किल दर सूची के पृष्ठ सं० 42 कोड सं० 1025 कॉलम सं० 07 पर अंकित दर	-	रु०-451 लाख (प्रति हे०)
जिलाधिकारी की अध्यक्षता में गठित समिति द्वारा निर्धारित दर सर्किल रेट का 03 गुना	-	रु०-1353 (प्रति हे०)
विक्रय हेतु प्रस्तावित भूमि का मूल्य	-	रु०-1353 (प्रति हे०)
विक्रय मूल्य (भूमि + परिसम्पत्ति का मूल्य)	-	रु०-1353 (प्रति हे०)
स्टाम्प शुल्क	-	रु०-15,24,880/-
निबन्धन शुल्क	-	रु०-2,17,833/-

विक्रय-विलेख

भूमि का प्रकार	-	कृषि
गाटा सं०	-	290क एवं 290ख
क्षेत्रफल	-	0.1400 हे० एवं 0.0210
कुल क्षेत्रफल	-	0.1610 हे०
ग्राम/मोहल्ला	-	मनोहरपुर
परगना	-	मुरादाबाद।
तहसील	-	मुरादाबाद।
जनपद	-	मुरादाबाद।



सम्पत्ति प्रभारी  
मुरादाबाद विकास प्राधिकरण  
मुरादाबाद

Y. Qureshi

[Signature]



उत्तर प्रदेश UTTAR PRADESH

H 792907

उत्तर प्रदेश  
कार्यालय मुख्य कोषाधिकारी  
मुरादाबाद

M B D.

मुख्य कोषाधिकारी  
मुरादाबाद-14000  
कोषागार-14000

विक्रता का विवरण (प्रथम पक्ष):-

क्र.	विक्रेता का नाम	पिता/पति का नाम	निवासी	आधार कार्ड संख्या	पैन कार्ड संख्या	मोबाईल नं०
1	मैजर्स सालार डवलपर्स प्रा०लि०, अल मुर्तजा अपार्टमेंट तीसरी मंजिल फ्लैट नं० 301, बिल्डिंग नं० 274वीं, निकट अलफलाह जमिनियों नगर ओखला नई दिल्ली द्वारा वर्तमान डायरेक्टर मौहम्मद मुस्लिम एवं मौहम्मद गोमीन सोहेल	कुदरतउल्ला मौहम्मद मुस्लिम	मुफ्ती टोला, अशरफी हाउस, मुरादाबाद, उ०प्र०।	950103978825 507704803339	AAMCS4737P	9927971786 9760793023

09 MAY 2024



*Handwritten signature*



*Handwritten signature*

सम्पत्ति प्रभारी  
मुरादाबाद विकास प्राधिकरण  
मुरादाबाद



उत्तर प्रदेश UTTAR PRADESH

H 792908



09 MAY 2021

क्रेता का विवरण (द्वितीय पक्ष):-

मुसदाबाद विकास प्राधिकरण, मुसदाबाद।

पैन कार्ड संख्या	-	AAJFM7731M
द्वारा	-	राजीव रतन प्रताप सिंह
पदनाम	-	प्रभारी सम्पत्ति
विभाग	-	मुसदाबाद विकास प्राधिकरण, मुसदाबाद।
जनपद	-	मुसदाबाद।
मोबाईल नं०	-	9711309013
आधार कार्ड सं०	-	619531182969

सम्पत्ति प्रभारी  
मुसदाबाद विकास प्राधिकरण  
मुसदाबाद

भारतीय गैर न्यायिक INDIA NON JUDICIAL



उत्तर प्रदेश UTTAR PRADESH

H 792909

उत्तर प्रदेश  
कार्यालय मुख्य कोषाधिकारी  
गुरदाबाद  
मुख्य कोषाधिकारी  
गुरदाबाद-14000  
कोषागार-14000

विक्रीत सम्पत्ति का विवरण

क्र. सं.	का नाम	पिता/पति का नाम	गाटा संख्या	कुल क्षेत्र (हे० में)	कुल क्षेत्र में से विक्रय हेतु प्रस्तावित क्षेत्र	विक्रय हेतु प्रस्तावित क्षेत्र में अंश	हिस्से के अनुसार विक्रीत क्षेत्र (हे० में)	मू-राजस्व
1	2	3	4	5	6	7	8	9
09 MAY 2021	मैसर्स सालार डवलपर्स प्रा० लि०, अल मुर्तजा अपार्टमेंट तीसरी मंजिल फ्लैट नं० 301, बिल्डिंग नं० 274वीं, निकट अलफलाह जामियाँ नगर लोखला नई दिल्ली द्वारा वर्तमान डायरेक्टर मौहम्मद मुस्लिम एवं मौहम्मद मोमीन सोहेल, निवासी-गुफती टोला अशरफी हाउस गुरदाबाद, उ० प्र०।	कुदरतउल्ला  मौहम्मद मुस्लिम	290क  290ख	0.1400  0.0210	0.1400  0.0210	0.1400  0.0210	0.1400  0.0210	रु० 1.91  रु० 0.29

*(Handwritten signature)*

*(Handwritten signature)*

सम्पत्ति प्रभारी  
गुरदाबाद विकास प्राधिकरण  
गुरदाबाद



उत्तर प्रदेश UTTAR PRADESH

H 792910



09 MAY 2021

गाटा सं० 290क के कुल प्रस्तावित क्षेत्रफल 0.1400 हे० में से विक्रीत क्षेत्रफल 0.1400 हे० तथा गाटा सं० 290ख के कुल प्रस्तावित क्षेत्रफल 0.0210 हे० में से विक्रीत क्षेत्रफल 0.0210 हे० अर्थात् कुल क्षेत्रफल 0.1610 हे० विक्रेतागण का पूर्ण भाग है।

सड़क की स्थिति  
परिसम्पत्ति

— राष्ट्रीय राजमार्ग पर स्थित हैं  
— शून्य

विक्रीत सम्पत्ति की चौहद्दी :-

क्रमांक	गाटा संख्या	पूरव	पश्चिम	उत्तर	दक्षिण
1.	290क	गाटा सं० 261, 288	गाटा सं० 238, 237 एवं 230	गाटा सं० 239, 259/1303 एवं 260	राष्ट्रीय राजमार्ग
2.	290ख	गाटा सं० 261, 288	गाटा सं० 238, 237 एवं 230	गाटा सं० 239, 259/1303 एवं 260	राष्ट्रीय राजमार्ग

सम्पत्ति प्रयोग  
मुरादाबाद विकास प्राधिकरण  
मुरादाबाद



उत्तर प्रदेश UTTAR PRADESH

H 792911

उत्तर प्रदेश  
कार्यालय मुख्य कोषाधिकारी  
मुरादाबाद

M B D. मुख्य कोषाधिकारी  
मुरादाबाद-1400

M D. कोषागार-1400

विक्रय मूल्य का भुगतान :-

गाटा सं० 290क के कुल विक्रय मूल्य रु०-1,89,42,000/- (एक करोड़ नवासी लाख बयालीस हजार रुपये मात्र) तथा गाटा सं० 290ख के कुल विक्रय मूल्य रु०-28,41,300/- (अट्ठाईस लाख इक्तालीस हजार तीन सौ रुपये मात्र) में से 1 प्रतिशत टीडीएस की कटौती उपरान्त विक्रेतागण को भुगतान की जाने वाली धनराशि का विवरण:-

09 MAY 2024

क्र ० सं ०	विक्रेतागण का नाम	पिता/पति का नाम	पता	बैंक का नाम	चैक संख्या	चैक का दिनांक	भुगतान राशि
1	मैसर्स सालार डवलपर्स प्रा०लि०, अल मुर्तजा अपार्टमेंट तीसरी मंजिल फ्लैट नं०-301, बिल्डिंग नं० 274वीं, निकट अलफलाह जामिन्यो नगर ओखला नई दिल्ली द्वारा वर्तमान डायरेक्टर मौहम्मद मुस्लिम एवं मौहम्मद गोमीन सोहेल	कुदरतउल्ला मौहम्मद मुस्लिम	मुफ्ती टोला, अशरफी हाउस, मुरादाबाद, उ०प्र०।	केनरा बैंक, एम. डी.ए. आफिस शाखा, दिल्ली रोड, मुरादाबाद	292811 292813	16.05.2024 16.05.2024	1,87,52,580 / - 28,12,887 / -
कुल योग रु०							2,15,65,467 / -



सम्पत्ति प्रभारी  
मुरादाबाद विकास प्राधिकरण  
मुरादाबाद



उत्तर प्रदेश UTTAR PRADESH

H 792912



09 MAY 2021

विक्रीत भूमि विक्रेता को पंजीकृत बयानामा के आधार पर प्राप्त हुई है, जो कार्यालय उपनिबन्धक सदर मुरादाबाद के बही संख्या-01 जिल्द संख्या 5862 पृष्ठ संख्या 127 से क्रमांक 5345 दिनांक 11.09.2008 को पंजीकृत है। विक्रेतागण अनुसूचित जाति/जनजाति के सदस्य नहीं है। विक्रीत भूमि ना तो किसी को विक्रय अनुबन्ध किया गया है और न ही किसी को हस्तांतरित की गयी है और ना ही किसी बैंक या सरकारी कार्यालय अथवा किसी व्यक्ति को बन्धक की गयी है। विक्रीत भूमि हर प्रकार से रेहन व बय व हिबा, ऋण भार, कुर्का, जमानत, बन्धक, दीवानी या राजस्व वाद आदि से मुक्त है, जिसमें किसी अन्य व्यक्ति की भागीदारी नहीं है और ना ही किसी अन्य के पक्ष में विक्रय बयानामा किया गया है, न ही कोई सरकारी भूमि निहित है। अर्थात् वारन्टी ऑफ टाईटिल प्रथम पक्ष का दायित्व है। उक्त आराजी को विक्रय करने का मुझ विक्रेता को पूर्ण मालिकाना हक हासिल है, जिसमें गाटा संख्या 290क रकबा 0.1400 हे० एवं गाटा संख्या 290ख रकबा 0.0210 हे० अर्थात् कुल क्षेत्रफल 0.1610 हे० ग्राम मनोहरपुर सम्पूर्ण भाग विक्रीत की जाती है। अब जरूरत खुद के उसी किता भूमिधरी आराजी को पूर्ण स्वामित्व एवं अधिकारों व दाखिली खारिजी सहित पूरे होशो हवास स्वस्थ चित से खूब सोच व समझकर बिना किसी दबाव नाजायज किसी शख्स के मय सम्पूर्ण अधिकार सहित मुवलिंग रू०-2,17,83,300/- (दो करोड़ सत्रह लाख तिरासी हजार तीन सौ रुपये मात्र) जिसके आधे मुवलिंग रू० 1,08,91,650/- (शब्दों में एक करोड़ आठ लाख इक्यानवे हजार छः सौ पचास रुपये मात्र) होते हैं, बदस्त क्रेता मुरादाबाद विकास प्राधिकरण, मुरादाबाद के पक्ष में बय कामिल व फरोख्त कतई किया यानि एम०डी०ए० को बेच दिया और कुल जर समन हरब तफसील जैल क्रेता मजकूर से जरिये चैक वसूल पाकर कब्जा व दखल मालिकाना विक्रीत संक्रमणीय भूमि पर आज की तारीख से बजाये अपने क्रेता मजकूर का कब्जा वाकई बखूफी कर दिया। अब मुझ विक्रेता व वारिसान विक्रेता का कोई हक व दावा विक्रीत आराजी पर नहीं रह गया है व विक्रय धनराशि क्रेता से बाकी ना रहा। विक्रेता विक्रीत भूमि के प्रतिफल के अतिरिक्त अन्य कोई प्रतिकर या लाभ का दावा किसी न्यायालय में प्रस्तुत नहीं करेगा।

सम्पत्ति प्रियाजी  
मुरादाबाद विकास प्राधिकरण 7  
मुरादाबाद



उत्तर प्रदेश UTTAR PRADESH

H 792913



09 MAY 2021

अगर कोई शख्स दावा करे तो वह बिल्कुल नाजायज होवे और अगर विक्रीत आराजी वयशुदा पूर्ण अथवा उसका कोई अंश क्रेता के स्वामित्व व अधिकारों से निकल जावे या कब्जा ना मिले या अन्य किसी प्रकार से विवादित व भारग्रसित पायी जावे या कोई तथ्य छिपाया गया पाया जावे तो ऐसी तमाम सूरतों में क्रेता को यह अधिकार होगा कि वह कुल विक्रय मूल्य मय हर्जा व खर्चा विक्रेता व उसके वारिसानों तथा दीगर जायदाद चल व अचल से भू-राजस्व की भांति वसूल कर लेवे, जिसमें विक्रेता को कोई आपत्ति नहीं होगी। उपरोक्त विक्रीत भूमि से सम्बन्धित सारे हक व हकूक तथा स्वत्व, सारे अधिकार, विक्रेता ने क्रेता को अंतरित कर दिये हैं, अब क्रेता उपरोक्त भूमि का दाखिल खारिज सरकारी कागजों में अपने नाम दर्ज करा लेवे। विक्रेता को कोई आपत्ति नहीं होगी।

उपरोक्त भूमि किसी अन्य योजना के अन्तर्गत अधिग्रहीत नहीं है, उक्त भूखण्ड का, जिसका मुरादाबाद विकास प्राधिकरण के पक्ष में विक्रय विलेख निष्पादित किया जाना है, उसका स्वामित्व वर्तमान में विक्रेता में निहित है। विक्रीत भूमि के सम्बन्ध में किसी प्रकार का कोई वाद किसी भी न्यायालय में विचाराधीन नहीं है।

इस विक्रय पत्र के निष्पादन से मुझ विक्रेता की आजीविका, निवास स्थान व जीवनचर्या परिवर्तित नहीं हो रही है और न ही आजीविका, निवास स्थान व जीवनचर्या पर कोई प्रतिकूल प्रभाव पड़ रहा है। प्रस्तुत विक्रय विलेख विक्रेता द्वारा उपलब्ध कराये गये कागजात व उसके द्वारा बताये गये तथ्यों व आश्वासन के आधार पर तैयार किया गया है। विक्रेता द्वारा दिये गये अभिलेख/शपथ-पत्र गलत पाये जाते हैं तो उसकी समस्त जिम्मेदारी विक्रेता की है तथा पक्षकारों की पहचान उनके साक्षियों द्वारा की जा रही है।





सम्पत्ति प्रभारी  
मुरादाबाद विकास प्राधिकरण  
मुरादाबाद • 8



उत्तर प्रदेश UTTAR PRADESH

H 792914

उत्तर प्रदेश  
कार्यालय मुख्य कोषाधिकारी  
मुरादाबाद  
मुख्य कोषाधिकारी  
मुरादाबाद-1400  
कोषागार-1400

09 MAY 2021

विक्रेता अथवा उसका कोई वारिसान भविष्य में उक्त विक्रय की धनराशि के अतिरिक्त अन्य किसी भी धनराशि अथवा लाभ के लिए विभाग के समक्ष कोई दावा नहीं करेगा और न ही इस सम्बन्ध में किसी न्यायालय में वाद दायर करेगा। विकास कार्य करते समय अगर पैमाईश में क्षेत्रफल कम पाया जाता है, अथवा गलती से अधिक धनराशि का भुगतान हो जाता है और विक्रेता अधिक धनराशि स्वयं नहीं लौटाता है, तो 15 प्रतिशत साधारण ब्याज प्रति वर्ष की दर से भू-राजस्व की भौति मुरादाबाद विकास प्राधिकरण, मुरादाबाद (एम0डी0ए0) को वसूलने का अधिकार होगा।


अतः यह विक्रय विलेख (बयनामा) अपने होशो हवास स्वस्थ चित्त से बगैर किसी व्यक्ति के अनुचित दबाव से साक्षियों के समक्ष निष्पादित कर दिया ताकि सनद रहे और आवश्यकतानुसार भविष्य में काम आवे।

स्थान :- मुरादाबाद।

दिनांक :- 22.5.21



*[Handwritten signature]*



*[Handwritten signature]*

सम्पत्ति प्रभारी  
मुरादाबाद विकास प्राधिकरण  
मुरादाबाद



उत्तर प्रदेश UTTAR PRADESH

H 792915

उत्तर प्रदेश

कार्यालय मुख्य कोषाधिकारी  
मुरादाबाद

M B D. M B D.

मुख्य कोषाधिकारी  
मुरादाबाद-1400


कोषागार-1400

09 MAY 2021

विक्रय-विलेख

भूमि का प्रकार	-	कृषि
गाटा सं०	-	290क एवं 290ख
क्षेत्रफल	-	0.1400 हे० एवं 0.0210
कुल क्षेत्रफल	-	0.1610 हे०
ग्राम/मोहल्ला	-	मनोहरपुर
परगना	-	मुरादाबाद।
तहसील	-	मुरादाबाद।
जनपद	-	मुरादाबाद।


सम्पत्ति प्रभारी  
मुरादाबाद विकास प्राधिकरण  
मुरादाबाद।



उत्तर प्रदेश UTTAR PRADESH

H 792916

उत्तर प्रदेश  
कायालय मुख्य कोषाधिकारी  
मुरादाबाद

M B D.

मुख्य कोषाधिकारी  
मुरादाबाद-1400

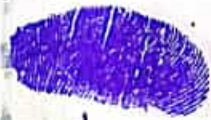
कोषागार-1400

M B D.

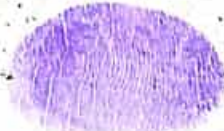
09 MAY 2021

विक्रय-विलेख

भूमि का प्रकार	-	कृषि
गाटा सं०	-	290क एवं 290ख
क्षेत्रफल	-	0.1400 हे० एवं 0.0210
कुल क्षेत्रफल	-	0.1610 हे०
ग्राम/मोहल्ला	-	मनीहरपुर
परगना	-	मुरादाबाद।
तहसील	-	मुरादाबाद।
जनपद	-	मुरादाबाद।



Handwritten signature in blue ink.



Handwritten signature in blue ink.

समर्पित प्रथम  
मुरादाबाद विकास प्राधिकरण  
मुरादाबाद



उत्तर प्रदेश UTTAR PRADESH

H 792917

उत्तर प्रदेश  
कार्यालय मुख्य कोषाधिकारी,  
मुरादाबाद

M B D. M B D.

मुख्य कोषाधिकारी  
मुरादाबाद-1400

कोषागार-1400

09 MAY 2021

विक्रय-विलेख

भूमि का प्रकार  
गाटा सं०  
क्षेत्रफल  
कुल क्षेत्रफल  
ग्राम/मोहल्ला  
परगना  
तहसील  
जनपद

— कृषि  
— 290क एवं 290ख  
— 0.1400 हे० एवं 0.0210  
— 0.1610 हे०  
— मनोहरपुर  
— मुरादाबाद।  
— मुरादाबाद।  
— मुरादाबाद।


सम्पत्ति प्रभारी  
मुरादाबाद विकास प्राधिकरण  
मुरादाबाद

भारतीय गैर न्यायिक INDIA NON JUDICIAL

रु.  
25000

पच्चीस हजार रुपये



Rs.  
25000

TWENTY FIVE THOUSAND RUPEES

उत्तर प्रदेश UTTAR PRADESH

H 792918

उत्तर प्रदेश

कार्यालय मुख्य कोषाधिकारी,  
मुरादाबाद

मुख्य कोषाधिकारी  
मुरादाबाद-1400

कोषागार-1400

09 MAY 2021

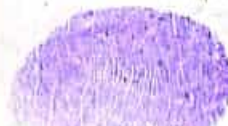
विक्रय-विलेख

भूमि का प्रकार  
गाटा सं०  
क्षेत्रफल  
कुल क्षेत्रफल  
ग्राम/मोहल्ला  
परगना  
तहसील  
जनपद

कृषि  
290क एवं 290ख  
0.1400 हे० एवं 0.0210  
0.1610 हे०  
मनोहरपुर  
मुरादाबाद।  
मुरादाबाद।  
मुरादाबाद।



*Handwritten signature*



*Handwritten signature*

सुनील प्रभारी  
मुरादाबाद विकास प्राधिकरण  
मुरादाबाद



उत्तर प्रदेश UTTAR PRADESH

H 792919

M B D.	उत्तर प्रदेश काबालय मुख्य कोषाधिकारी मुरादाबाद	M B D.
	मुख्य कोषाधिकारी मुरादाबाद-1400 कोषागार-1400	

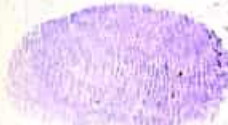
09 MAY 2021

विक्रय-विलेख

भूमि का प्रकार	-	कृषि
गाटा सं०	-	290क एवं 290ख
क्षेत्रफल	-	0.1400 हे० एवं 0.0210
कुल क्षेत्रफल	-	0.1610 हे०
ग्राम/मोहल्ला	-	मनोहरपुर
परगना	-	मुरादाबाद।
तहसील	-	मुरादाबाद।
जनपद	-	मुरादाबाद।



*Handwritten signature*



*Handwritten signature*

सम्पत्ति प्रभारी  
मुरादाबाद विकास प्राधिकरण  
मुरादाबाद



उत्तर प्रदेश UTTAR PRADESH

H 792920

उत्तर प्रदेश  
कार्यालय मुख्य कोषाधिकारी  
मुरादाबाद

M B D. M B D.

मुख्य कोषाधिकारी  
मुरादाबाद-1400

कोषागार-1400

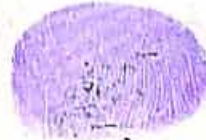
09 MAY 2021

विक्रय-विलेख

भूमि का प्रकार	-	कृषि
गाटा सं०	-	290क एवं 290ख
क्षेत्रफल	-	0.1400 हे० एवं 0.0210
कुल क्षेत्रफल	-	0.1610 हे०
ग्राम/मोहल्ला	-	मनोहरपुर
परगना	-	मुरादाबाद।
तहसील	-	मुरादाबाद।
जनपद	-	मुरादाबाद।



*Handwritten signature in blue ink.*



*Handwritten signature in blue ink.*

सहायक प्रभारी  
मुरादाबाद विकास प्राधिकरण  
मुरादाबाद।

भारतीय गैर न्यायिक INDIA NON JUDICIAL

रु.  
25000

पच्चीस हजार रुपये

Rs.  
25000

TWENTY FIVE THOUSAND RUPEES



INDIA

उत्तर प्रदेश UTTAR PRADESH

H 792921

उत्तर प्रदेश

कार्यालय मुख्य कोषाधिकारी  
मुसादाबाद

मुख्य कोषाधिकारी  
मुसादाबाद-1400  
बनोपागार-1400

09 MAY 2021

विक्रय-विलेख

भूमि का प्रकार  
गाटा सं०  
क्षेत्रफल  
कुल क्षेत्रफल  
ग्राम/मोहल्ला  
परगना  
तहसील  
जनपद

— कृषि  
— 290क एवं 290ख  
— 0.1400 हे० एवं 0.0210  
— 0.1610 हे०  
— मनोहरपुर  
— मुसादाबाद।  
— मुसादाबाद।  
— मुसादाबाद।



मसूदा



मसूदा

सम्यक् प्रचार  
मुसादाबाद विकास प्राधिकरण  
मुसादाबाद।



उत्तर प्रदेश UTTAR PRADESH

H 792922

उत्तर प्रदेश  
 कायालय मुख्य कोषाधिकारी  
 मुरादाबाद

M B D. M B

मुख्य कोषाधिकारी  
 मुरादाबाद-1400

कोषागार-1400

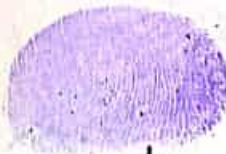
09 MAY 2021

विक्रय-विलेख

भूमि का प्रकार	-	कृषि
गाटा सं०	-	290क एवं 290ख
क्षेत्रफल	-	0.1400 हे० एवं 0.0210
कुल क्षेत्रफल	-	0.1610 हे०
ग्राम/मोहल्ला	-	मनोहरपुर
परगना	-	मुरादाबाद।
तहसील	-	मुरादाबाद।
जनपद	-	मुरादाबाद।



*Handwritten signature*



*Handwritten signature*

सम्पाति प्रभारी  
 मुरादाबाद विकास प्राधिकरण  
 मुरादाबाद



उत्तर प्रदेश UTTAR PRADESH

H 792923

उत्तर प्रदेश  
कार्यालय मुख्य कोषाधिकारी  
मुरादाबाद

M B D. M 3 7

मुख्य कोषाधिकारी  
मुरादाबाद-1400


कोषागार-1400

09 MAY 2021

भूमि का प्रकार  
गाटा सं०  
क्षेत्रफल  
कुल क्षेत्रफल  
ग्राम/मोहल्ला  
परगना  
तहसील  
जनपद

विक्रय-विलेख

-	कृषि
-	290क एवं 290ख
-	0.1400 हे० एवं 0.0210
-	0.1610 हे०
-	मनोहरपुर
-	मुरादाबाद।
-	मुरादाबाद।
-	मुरादाबाद।



*Handwritten signature in blue ink.*



*Handwritten signature in blue ink.*

सम्पत्ति प्रभारी  
मुरादाबाद विकास प्राधिकरण  
मुरादाबाद

भारतीय गैर न्यायिक INDIA NON JUDICIAL

रु.  
25000

पच्चीस हजार रुपये



Rs.  
25000

TWENTY FIVE THOUSAND RUPEES

उत्तर प्रदेश UTTAR PRADESH

H 792924

उत्तर प्रदेश

कार्यालय मुख्य कोषाधिकारी  
मुरादाबाद

M  
B  
D.

M  
B  
D.



मुख्य कोषाधिकारी  
मुरादाबाद-1400

कोषागार-1400

09 MAY 2021

विक्रय-विलेख

भूमि का प्रकार  
गाटा सं०  
क्षेत्रफल  
कुल क्षेत्रफल  
ग्राम/मोहल्ला  
परगना  
तहसील  
जनपद

— कृषि  
— 290क एवं 290ख  
— 0.1400 हे० एवं 0.0210  
— 0.1610 हे०  
— मनोहरपुर  
— मुरादाबाद।  
— मुरादाबाद।  
— मुरादाबाद।



*[Handwritten signature]*



*[Handwritten signature]*

*[Handwritten signature]*

सम्बन्धित प्रभारी  
मुरादाबाद विकास प्राधिकरण  
मुरादाबाद



उत्तर प्रदेश UTTAR PRADESH

H 792925

उत्तर प्रदेश  
कार्यालय नृत्य कोषाधिकारी  
मुरादाबाद

M B D. M B D.

मुख्य कोषाधिकारी  
मुरादाबाद-1400


कोषागार-1400

09 MAY 2021

भूमि का प्रकार  
गाटा सं०  
क्षेत्रफल  
कुल क्षेत्रफल  
ग्राम/मोहल्ला  
परगना  
तहसील  
जनपद

विक्रय-विलेख

— कृषि  
— 290क एवं 290ख  
— 0.1400 हे० एवं 0.0210  
— 0.1610 हे०  
— मनोहरपुर  
— मुरादाबाद।  
— मुरादाबाद।  
— मुरादाबाद।



*Handwritten signature*



*Handwritten signature*

सम्पात प्रभारी  
मुरादाबाद विकास प्राधिकरण  
मुरादाबाद



रु.  
25000

पच्चीस हजार रुपये



Rs.  
25000

TWENTY FIVE THOUSAND RUPEES

INDIA

उत्तर प्रदेश UTTAR PRADESH

H 792926



09 MAY 2021

विक्रय-विलेख

भूमि का प्रकार	-	कृषि
गाटा सं०	-	290क एवं 290ख
क्षेत्रफल	-	0.1400 हे० एवं 0.0210
कुल क्षेत्रफल	-	0.1610 हे०
ग्राम/मोहल्ला	-	मनोहरपुर
परगना	-	मुरादाबाद।
तहसील	-	मुरादाबाद।
जनपद	-	मुरादाबाद।



*Handwritten signature in blue ink.*



*Handwritten signature in blue ink.*

सध्यासि प्रभारी  
मुरादाबाद विकास प्राधिकरण  
मुरादाबाद



उत्तर प्रदेश UTTAR PRADESH

H 792927

उत्तर प्रदेश  
कार्यालय मुख्य कोषाधिकारी  
मुरादाबाद

M B D. M B D.

मुख्य कोषाधिकारी  
मुरादाबाद-1400


कोषागार-1400

09 MAY 2021

भूमि का प्रकार  
गांवा सं०  
क्षेत्रफल  
कुल क्षेत्रफल  
ग्राम/मोहल्ला  
परगना  
तहसील  
जनपद

विक्रय-विलेख

— कृषि  
— 290क एवं 290ख  
— 0.1400 हे० एवं 0.0210  
— 0.1610 हे०  
— मनोहरपुर  
— मुरादाबाद।  
— मुरादाबाद।  
— मुरादाबाद।



*Handwritten signature*

*Handwritten signature*

संपत्ति प्रभारी  
मुरादाबाद विकास प्राधिकरण  
मुरादाबाद



उत्तर प्रदेश UTTAR PRADESH

H 792928

M B D.

उत्तर प्रदेश  
कार्यालय मुख्य कोषाधिकारी  
मुरादाबाद

मुख्य कोषाधिकारी  
मुरादाबाद-1400

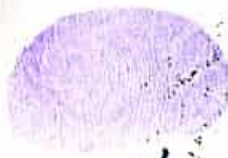

कोषागार-1400

M B D.

09 MAY 2021

विक्रय-विलेख

भूमि का प्रकार	-	कृषि
गाटा सं०	-	290क एवं 290ख
क्षेत्रफल	-	0.1400 हे० एवं 0.0210
कुल क्षेत्रफल	-	0.1610 हे०
ग्राम/मोहल्ला	-	मनोहरपुर
परगना	-	मुरादाबाद।
तहसील	-	मुरादाबाद।
जनपद	-	मुरादाबाद।



*Handwritten signature*

सम्पत्ति प्रभारी  
मुरादाबाद विकास प्राधिकरण  
मुरादाबाद

भारतीय गैर न्यायिक INDIA NON JUDICIAL

रु.  
25000

पच्चीस हजार रुपये



Rs.  
25000

TWENTY FIVE THOUSAND RUPEES

उत्तर प्रदेश UTTAR PRADESH

H 792929

उत्तर प्रदेश  
कार्यालय मुख्य कोषाधिकारी,  
मुरादाबाद

M B D.

मुख्य कोषाधिकारी  
मुरादाबाद-1400

कोषागार-1400

09 MAY 2021

विक्रय-विलेख

भूमि का प्रकार  
गाटा सं०  
क्षेत्रफल  
कुल क्षेत्रफल  
ग्राम/मोहल्ला  
परगना  
तहसील  
जनपद

कृषि  
290क एवं 290ख  
0.1400 हे० एवं 0.0210  
0.1610 हे०  
मनोहरपुर  
मुरादाबाद।  
मुरादाबाद।  
मुरादाबाद।

*Handwritten signature*

साम्पत्ति अधिकारी  
मुरादाबाद विकास प्राधिकरण  
मुरादाबाद



उत्तर प्रदेश UTTAR PRADESH

H 792930

उत्तर प्रदेश  
कायालय मुख्य कोषाधिकारी  
मुरादाबाद

M B D. M B

मुख्य कोषाधिकारी  
मुरादाबाद-1400

कोषागार-1400

09 MAY 2021

विक्रय-विलेख

भूमि का प्रकार  
गाटा सं०  
क्षेत्रफल  
कुल क्षेत्रफल  
ग्राम/मोहल्ला  
परगना  
तहसील  
जनपद

- कृषि  
- 290क एवं 290ख  
- 0.1400 हे० एवं 0.0210  
- 0.1610 हे०  
- मनोहरपुर  
- मुरादाबाद।  
- मुरादाबाद।  
- मुरादाबाद।



*[Handwritten signature]*



*[Handwritten signature]*

*[Handwritten signature]*  
राम्याक्षि प्रभारी  
मुरादाबाद विकास प्राधिकरण  
मुरादाबाद 25

भारतीय गैर न्यायिक INDIA NON JUDICIAL

रु.  
25000

पच्चीस हजार रुपये



Rs.  
25000

TWENTY FIVE THOUSAND RUPEES

उत्तर प्रदेश UTTAR PRADESH

H 792931

उत्तर प्रदेश

कार्यालय मुख्य कोषाधिकारी  
मुरादाबाद

मुख्य कोषाधिकारी  
मुरादाबाद-1400

कोषागार-1400

09 MAY 2011

विक्रय-विलेख

भूमि का प्रकार  
गाटा सं०  
क्षेत्रफल  
कुल क्षेत्रफल  
ग्राम/मोहल्ला  
परगना  
तहसील  
जनपद

कृषि  
290क एवं 290ख  
0.1400 हे० एवं 0.0210  
0.1610 हे०  
मनोहरपुर  
मुरादाबाद।  
मुरादाबाद।  
मुरादाबाद।



*Handwritten signature in blue ink.*



*Handwritten signature in blue ink.*

सहायक प्रभारी  
भारतीय गैर न्यायिक  
मुरादाबाद

भारतीय गैर न्यायिक INDIA NON JUDICIAL

रु.  
25000

पच्चीस हजार रुपये



Rs.  
25000

TWENTY FIVE THOUSAND RUPEES

उत्तर प्रदेश UTTAR PRADESH

H 792932

उत्तर प्रदेश  
कार्यालय मुख्य कोषाधिकारी,  
मुरादाबाद

M B D. मुख्य कोषाधिकारी  
मुरादाबाद-1400 M B D.

कोषागार-1400

09 MAY 2024 09 MAY 2024

विक्रय-विलेख

भूमि का प्रकार  
गाटा सं०  
क्षेत्रफल  
कुल क्षेत्रफल  
ग्राम/मोहल्ला  
परगना  
तहसील  
जनपद

— कृषि  
— 290क एवं 290ख  
— 0.1400 हे० एवं 0.0210  
— 0.1610 हे०  
— मनोहरपुर  
— मुरादाबाद।  
— मुरादाबाद।  
— मुरादाबाद।

सम्यन्ति प्रभारी  
मुरादाबाद विकास प्राधिकरण  
मुरादाबाद



उत्तर प्रदेश UTTAR PRADESH

H 792933

उत्तर प्रदेश  
कार्यालय मुख्य कोषाधिकारी  
मुरादाबाद

M B D. M B D.

मुख्य कोषाधिकारी  
मुरादाबाद-1400

कोषागार-1400

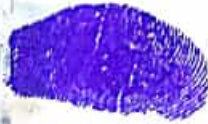
09 MAY 2021

09 MAY 2021

भूमि का प्रकार  
गाटा सं०  
क्षेत्रफल  
कुल क्षेत्रफल  
ग्राम/मोहल्ला  
परगना  
तहसील  
जनपद

विक्रय-विलेख

— कृषि  
— 290क एवं 290ख  
— 0.1400 हे० एवं 0.0210  
— 0.1610 हे०  
— मनोहरपुर  
— मुरादाबाद।  
— मुरादाबाद।  
— मुरादाबाद।



*[Handwritten signature]*

*[Handwritten signature]*

सत्यमेव जयते  
मुरादाबाद विकास प्राधिकरण  
मुरादाबाद



उत्तर प्रदेश UTTAR PRADESH

H 792934

उत्तर प्रदेश  
कार्यालय मुख्य कोषाधिकारी  
मुरादाबाद

M B D. मुख्य कोषाधिकारी  
मुरादाबाद-1400 M B D.  
कोषागार-1400

09 MAY 2024

भूमि का प्रकार  
गाटा सं०  
क्षेत्रफल  
कुल क्षेत्रफल  
ग्राम/मोहल्ला  
परगना  
तहसील  
जनपद

विक्रय-विलेख

— कृषि  
— 290क एवं 290ख  
— 0.1400 हे० एवं 0.0210  
— 0.1610 हे०  
— मनोहरपुर  
— मुरादाबाद।  
— मुरादाबाद।  
— मुरादाबाद।



*Y. D.*



*[Signature]*

राज्यीय प्रभारी  
मुरादाबाद विकास प्राधिकरण  
मुरादाबाद



उत्तर प्रदेश UTTAR PRADESH

H 792935

उत्तर प्रदेश  
कार्यालय मुख्य कोषाधिकारी  
मुरादाबाद  
मुख्य कोषाधिकारी  
मुरादाबाद-1400  
कोषागार-1400

M B D. M B D.

09 MAY 2024

विक्रय-विलेख

भूमि का प्रकार	-	कृषि
गाटा सं०	-	290क एवं 290ख
क्षेत्रफल	-	0.1400 हे० एवं 0.0210
कुल क्षेत्रफल	-	0.1610 हे०
ग्राम/मोहल्ला	-	मनोहरपुर
परगना	-	मुरादाबाद।
तहसील	-	मुरादाबाद।
जनपद	-	मुरादाबाद।

[Signature]

[Signature]

सम्पत्ति प्रभारी  
मुरादाबाद विकास प्राधिकरण  
मुरादाबाद



उत्तर प्रदेश UTTAR PRADESH

H 792936



09 MAY 2021

विक्रय-विलेख

भूमि का प्रकार	-	कृषि
गाटा सं०	-	290क एवं 290ख
क्षेत्रफल	-	0.1400 हे० एवं 0.0210
कुल क्षेत्रफल	-	0.1610 हे०
ग्राम/मोहल्ला	-	मनोहरपुर
परगना	-	मुरादाबाद।
तहसील	-	मुरादाबाद।
जनपद	-	मुरादाबाद।



*[Handwritten signature]*



*[Handwritten signature]*  
श्यामलि प्रभारी  
मुरादाबाद विकास प्राधिकरण  
मुरादाबाद



उत्तर प्रदेश UTTAR PRADESH

H 792937

उत्तर प्रदेश  
कार्यालय मुख्य जोदाधिकारी  
मुरादाबाद

M B D. M B D.

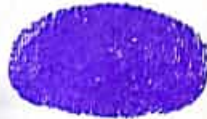
मुख्य जोदाधिकारी  
मुरादाबाद-1400

कोषागार-1400

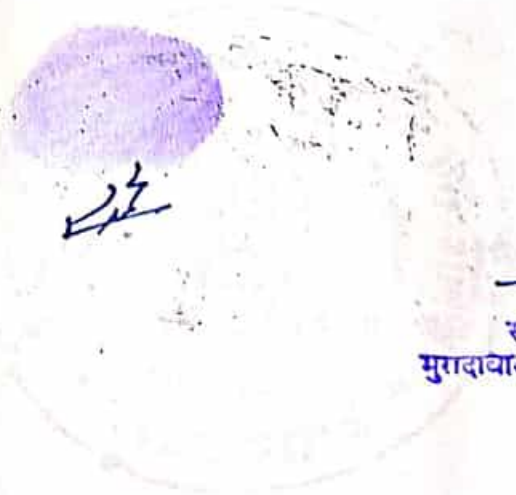
09 MAY 2024

विक्रय-विलेख

भूमि का प्रकार	-	कृषि
गाटा सं०	-	290क एवं 290ख
क्षेत्रफल	-	0.1400 हे० एवं 0.0210
कुल क्षेत्रफल	-	0.1610 हे०
ग्राम/मोहल्ला	-	मनोहरपुर
परगना	-	मुरादाबाद।
तहसील	-	मुरादाबाद।
जनपद	-	मुरादाबाद।



*Handwritten signature*



समर्पित प्रमाण  
मुरादाबाद विकास प्राधिकरण  
मुरादाबाद



उत्तर प्रदेश UTTAR PRADESH

H 792938

सालार भयंश

कार्य: मुख्य कोषाधिकारी  
मुरादाबाद

M B D. मुख्य कोषाधिकारी  
मुरादाबाद-1400 M B D.

कोषागार-1400

09 MAY 2024

भूमि का प्रकार  
गाटा सं०  
क्षेत्रफल  
कुल क्षेत्रफल  
ग्राम/मोहल्ला  
परगना  
तहसील  
जनपद

विक्रय-विलेख

-	कृषि
-	290क एवं 290ख
-	0.1400 हे० एवं 0.0210
-	0.1610 हे०
-	मनोहरपुर
-	मुरादाबाद।
-	मुरादाबाद।
-	मुरादाबाद।



*Handwritten signature*



*Handwritten signature*

सर्वांग प्रभारी  
मुरादाबाद विकास प्राधिकरण  
मुरादाबाद



उत्तर प्रदेश UTTAR PRADESH

H 792939

उत्तर प्रदेश  
कार्यालय मुख्य कोषाधिकारी  
मुरादाबाद

M.B.D. मुख्य कोषाधिकारी  
मुरादाबाद-1400

M.B.D. कोषागार-1400

09 MAY 2021


विक्रय-विलेख

भूमि का प्रकार	-	कृषि
गाटा सं०	-	290क एवं 290ख
क्षेत्रफल	-	0.1400 हे० एवं 0.0210
कुल क्षेत्रफल	-	0.1610 हे०
ग्राम/गोहल्ला	-	मनोहरपुर
परगना	-	मुरादाबाद।
तहसील	-	मुरादाबाद।
जनपद	-	मुरादाबाद।





  
सम्पत्ति प्रभारी  
मुरादाबाद विकास प्राधिकरण  
मुरादाबाद



उत्तर प्रदेश UTTAR PRADESH

H 792940

उत्तर प्रदेश  
 मुख्य कोषाधिकारी  
 मुरादाबाद  
 मुख्य कोषाधिकारी  
 मुरादाबाद-1400  
 कोषागार-1400  
 09 MAY 2021

विक्रय-विलेख

भूमि का प्रकार	-	कृषि
गाटा सं०	-	290क एवं 290ख
क्षेत्रफल	-	0.1400 हे० एवं 0.0210
कुल क्षेत्रफल	-	0.1610 हे०
ग्राम/मोहल्ला	-	मनोहरपुर
परगना	-	मुरादाबाद।
तहसील	-	मुरादाबाद।
जनपद	-	मुरादाबाद।



*Handwritten signature*



*Handwritten signature*

सम्पत्ति प्रभारी  
 मुरादाबाद विकास प्राधिकरण  
 मुरादाबाद



उत्तर प्रदेश UTTAR PRADESH

H 792941

उत्तर प्रदेश

कार्यालय मुख्य कोषाधिकारी  
मुरादाबाद

M B D. M B D.

मुख्य कोषाधिकारी  
मुरादाबाद-1400

कोषागार-1400

09 MAY 2024

भूमि का प्रकार  
गाटा सं०  
क्षेत्रफल  
कुल क्षेत्रफल  
ग्राम/मोहल्ला  
परगना  
तहसील  
जनपद

विक्रय-विलेख

- कृषि  
- 290क एवं 290ख  
- 0.1400 हे० एवं 0.0210  
- 0.1610 हे०  
- मनोहरपुर  
- मुरादाबाद।  
- मुरादाबाद।  
- मुरादाबाद।




Handwritten signature in blue ink.



Handwritten signature in blue ink.

सम्पत्ति प्रभारी  
मुरादाबाद विकास प्राधिकरण  
मुरादाबाद



उत्तर प्रदेश UTTAR PRADESH

H 792942

उत्तर प्रदेश  
कार्यालय मुख्य कोषाधिकारी  
मुरादाबाद


M B D. मुख्य कोषाधिकारी  
मुरादाबाद-1400 M B D.

कोषागार-1400

09 MAY 2024

विक्रय-विलेख

भूमि का प्रकार	-	कृषि
गांटा सं०	-	290क एवं 290ख
क्षेत्रफल	-	0.1400 हे० एवं 0.0210
कुल क्षेत्रफल	-	0.1610 हे०
ग्राम/मोहल्ला	-	मनोहरपुर
परगना	-	मुरादाबाद।
तहसील	-	मुरादाबाद।
जनपद	-	मुरादाबाद।



*Handwritten signature in blue ink.*



*Handwritten signature in blue ink.*

सम्पत्ति प्रभारी  
मुरादाबाद विकास प्राधिकरण  
मुरादाबाद



उत्तर प्रदेश UTTAR PRADESH

H 792943



09 MAY 2021

विक्रय-विलेख

भूमि का प्रकार	-	कृषि
गाटा सं०	-	290क एवं 290ख
क्षेत्रफल	-	0.1400 हे० एवं 0.0210
कुल क्षेत्रफल	-	0.1610 हे०
ग्राम/मोहल्ला	-	मनोहरपुर
परगना	-	मुरादाबाद।
तहसील	-	मुरादाबाद।
जनपद	-	मुरादाबाद।





राज्य त प्रभारी  
मुरादाबाद विकास प्राधिकरण  
मुरादाबाद



उत्तर प्रदेश UTTAR PRADESH

H 792944

उत्तर प्रदेश  
कार्यालय मुख्य कोषाधिकारी  
मुरादाबाद

M B D. M B

मुख्य कोषाधिकारी  
मुरादाबाद-1400

कोषागार-1400

09 MAY 2021

विक्रय-विलेख

भूमि का प्रकार	-	कृषि
गाटा सं०	-	290क एवं 290ख
क्षेत्रफल	-	0.1400 हे० एवं 0.0210
कुल क्षेत्रफल	-	0.1610 हे०
ग्राम/मोहल्ला	-	मनोहरपुर
परगना	-	मुरादाबाद।
तहसील	-	मुरादाबाद।
जनपद	-	मुरादाबाद।

  
यु. डूनि

  
[Signature]

  
[Signature]  
भारतीय विकास अधिकारी  
मुरादाबाद

भारतीय गैर न्यायिक INDIA NON JUDICIAL

रु.  
25000

पच्चीस हजार रुपये



Rs.  
25000

TWENTY FIVE THOUSAND RUPEES

उत्तर प्रदेश UTTAR PRADESH

H 792945

उत्तर प्रदेश

कार्यालय मुख्य कोषाधिकारी  
मुरादाबाद

मुख्य कोषाधिकारी  
मुरादाबाद-1400

कोषागार-1400

विक्रय-विलेख

भूमि का प्रकार	-	कृषि
गाटा सं०	-	290क एवं 290ख
क्षेत्रफल	-	0.1400 हे० एवं 0.0210
कुल क्षेत्रफल	-	0.1610 हे०
ग्राम/मोहल्ला	-	मनोहरपुर
परगना	-	मुरादाबाद।
तहसील	-	मुरादाबाद।
जनपद	-	मुरादाबाद।

09 MAY 2024



*Handwritten signature*



*Handwritten signature*

मुख्य कोषाधिकारी  
मुरादाबाद विकास अधिकारी  
मुरादाबाद

भारतीय गैर न्यायिक INDIA NON JUDICIAL

रु.  
25000

पच्चीस हजार रुपये



Rs.  
25000

TWENTY FIVE THOUSAND RUPEES

उत्तर प्रदेश UTTAR PRADESH

H 792946

उत्तर प्रदेश

कार्यालय मुख्य कोषाधिकारी  
मुरादाबाद

मुख्य कोषाधिकारी  
मुरादाबाद-1400

कोषागार-1400

09 MAY 2021

विक्रय-विलेख

भूमि का प्रकार  
गाटा सं०  
क्षेत्रफल  
कुल क्षेत्रफल  
ग्राम/मोहल्ला  
परगना  
तहसील  
जनपद

कृषि  
290क एवं 290ख  
0.1400 हे० एवं 0.0210  
0.1610 हे०  
मनोहरपुर  
मुरादाबाद।  
मुरादाबाद।  
मुरादाबाद।



*Handwritten signature*



*Handwritten signature*

सम्पत्ति प्रभारी  
मुरादाबाद विकास प्राधिकरण  
मुरादाबाद

भारतीय गैर न्यायिक INDIA NON JUDICIAL

रु.  
25000

पच्चीस हजार रुपये



Rs.  
25000

TWENTY FIVE THOUSAND RUPEES

उत्तर प्रदेश UTTAR PRADESH

H 792947

उत्तर प्रदेश

कार्यालय मुख्य कोषाधिकारी  
मुरादाबाद


M B D. मुख्य कोषाधिकारी  
मुरादाबाद-1400

M B D. कोषागार-1400

09 MAY 2021

विक्रय-विलेख

भूमि का प्रकार	-	कृषि
गाटा सं०	-	290क एवं 290ख
क्षेत्रफल	-	0.1400 हे० एवं 0.0210
कुल क्षेत्रफल	-	0.1610 हे०
ग्राम/मोहल्ला	-	मनोहरपुर
परगना	-	मुरादाबाद।
तहसील	-	मुरादाबाद।
जनपद	-	मुरादाबाद।



*Handwritten signature*

*Handwritten signature*

*Handwritten signature*

सहायति प्रभारी  
मुरादाबाद विकास प्राधिकरण  
मुरादाबाद



उत्तर प्रदेश UTTAR PRADESH

H 792948

उत्तर प्रदेश

कार्यालय मुख्य कोषाधिकारी  
मुरादाबाद

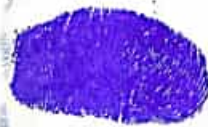
M B D. मुख्य कोषाधिकारी  
मुरादाबाद-1400 M B D.

कोषागार-1400

09 MAY 2021

विक्रय-विलेख


भूमि का प्रकार	-	कृषि
गाटा सं०	-	290क एवं 290ख
क्षेत्रफल	-	0.1400 हे० एवं 0.0210
कुल क्षेत्रफल	-	0.1610 हे०
ग्राम/मोहल्ला	-	मनोहरपुर
परगना	-	मुरादाबाद।
तहसील	-	मुरादाबाद।
जनपद	-	मुरादाबाद।




*Handwritten signature*



*Handwritten signature*



राज्य विकास विभाग  
मुरादाबाद



उत्तर प्रदेश UTTAR PRADESH

H 792949

उत्तर प्रदेश  
कार्यालय मुख्य कोषाधिकारी  
मुरादाबाद

M B D. मुख्य कोषाधिकारी  
मुरादाबाद-1400 M B D.

कोषागार-1400

09 MAY 2021

विक्रय-विलेख

भूमि का प्रकार	-	कृषि
गाटा सं०	-	290क एवं 290ख
क्षेत्रफल	-	0.1400 हे० एवं 0.0210
कुल क्षेत्रफल	-	0.1610 हे०
ग्राम/मोहल्ला	-	मनोहरपुर
परगना	-	मुरादाबाद।
तहसील	-	मुरादाबाद।
जनपद	-	मुरादाबाद।


  
  
सम्पत्ति प्रभारी  
मुरादाबाद विकास प्राधिकरण  
मुरादाबाद



उत्तर प्रदेश UTTAR PRADESH

H 792950

उत्तर प्रदेश  
कार्यालय मुख्य कोषाधिकारी  
मुरादाबाद

M B D. मुख्य कोषाधिकारी  
मुरादाबाद-1400

M B D. कोषागार-1400

09 MAY 2024

भूमि का प्रकार  
गाटा सं०  
क्षेत्रफल  
कुल क्षेत्रफल  
ग्राम / मोहल्ला  
परगना  
तहसील  
जनपद

विक्रय-विलेख

-	कृषि
-	290क एवं 290ख
-	0.1400 हे० एवं 0.0210
-	0.1610 हे०
-	मनोहरपुर
-	मुरादाबाद।
-	मुरादाबाद।
-	मुरादाबाद।



*Handwritten signature in blue ink.*



*Handwritten signature in blue ink.*

मुख्य कोषाधिकारी  
मुरादाबाद विकास अधिकरण  
मुरादाबाद

भारतीय गैर न्यायिक INDIA NON JUDICIAL

रु.  
25000

पच्चीस हजार रुपये



Rs.  
25000

TWENTY FIVE THOUSAND RUPEES

INDIA

उत्तर प्रदेश UTTAR PRADESH

H 792951

उत्तर प्रदेश

कार्यालय मुख्य कोषाधिकारी  
मुरादाबाद

मुख्य कोषाधिकारी  
मुरादाबाद-1400

कोषागार-1400

09 MAY 2024

विक्रय-विलेख

भूमि का प्रकार  
गाटा सं०  
क्षेत्रफल  
कुल क्षेत्रफल  
ग्राम/मोहल्ला  
परगना  
तहसील  
जनपद

कृषि  
290क एवं 290ख  
0.1400 हे० एवं 0.0210  
0.1610 हे०  
मनोहरपुर  
मुरादाबाद।  
मुरादाबाद।  
मुरादाबाद।



*[Handwritten signature]*



*[Handwritten signature]*

सम्पत्ति प्रभारी  
मुरादाबाद विकास प्राधिकरण  
मुरादाबाद



उत्तर प्रदेश UTTAR PRADESH

H 792952

उत्तर प्रदेश  
कार्यालय मुख्य कोषाधिकारी  
मुरादाबाद

M B D. M B D.

मुख्य कोषाधिकारी  
मुरादाबाद-1400

कोषागार-1400

भूमि का प्रकार  
गाटा सं०  
क्षेत्रफल  
कुल क्षेत्रफल  
ग्राम/ मोहल्ला  
परगना  
तहसील  
जनपद

विक्रय-विलेख

— कृषि  
— 290क एवं 290ख  
— 0.1400 हे० एवं 0.0210  
— 0.1610 हे०  
— मनोहरपुर  
— मुरादाबाद।  
— मुरादाबाद।  
— मुरादाबाद।

09 MAY 2024

*[Handwritten signature]*

*[Handwritten signature]*

राधाजी शर्मा  
भगदाबाद विकास प्राधिकरण  
मुरादाबाद



उत्तर प्रदेश UTTAR PRADESH

H 792953

उत्तर प्रदेश

कायालय मुख्य कोषाधिकारी  
मुरादाबाद

M B D

मुख्य कोषाधिकारी  
मुरादाबाद-1400

M B D

कोषागार-1400

09 MAY 2021

भूमि का प्रकार  
गांवा सं०  
क्षेत्रफल  
कुल क्षेत्रफल  
ग्राम/मोहल्ला  
परगना  
तहसील  
जनपद

विक्रय-विलेख

कृषि  
290क एवं 290ख  
0.1400 हे० एवं 0.0210  
0.1610 हे०  
मनोहरपुर  
मुरादाबाद।  
मुरादाबाद।  
मुरादाबाद।



*Handwritten signature*

सम्पत्ति प्रभारी  
मुरादाबाद विकास प्राधिकरण  
मुरादाबाद

भारतीय गैर न्यायिक INDIA NON JUDICIAL

रु.  
25000

पच्चीस हजार रुपये



Rs.  
25000

TWENTY FIVE THOUSAND RUPEES

उत्तर प्रदेश UTTAR PRADESH

H 792954

उत्तर प्रदेश

कार्यालय मुख्य कोषाधिकारी  
मुसादाबाद

मुख्य कोषाधिकारी  
मुसादाबाद-1400

कोषागार-1400

M  
B  
D

09 MAY 2024

भूमि का प्रकार  
गाटा सं०  
क्षेत्रफल  
कुल क्षेत्रफल  
ग्राम/मोहल्ला  
परगना  
तहसील  
जनपद

विक्रय-विलेख

- कृषि  
- 290क एवं 290ख  
- 0.1400 हे० एवं 0.0210  
- 0.1610 हे०  
- मनोहरपुर  
- मुसादाबाद।  
- मुसादाबाद।  
- मुसादाबाद।



*Handwritten signature*

*Handwritten signature*

राष्ट्रिय विकास प्राधिकरण  
मुसादाबाद  
मुसादाबाद

भारतीय गैर न्यायिक INDIA NON JUDICIAL

रु.  
25000

पच्चीस हजार रुपये



Rs.  
25000

TWENTY FIVE THOUSAND RUPEES

उत्तर प्रदेश UTTAR PRADESH

H 792955

उत्तर प्रदेश  
कार्यालय मुख्य कोषाधिकारी  
मुरादाबाद  
मुख्य कोषाधिकारी  
मुरादाबाद-1400  
कोषागार-1400

09 MAY 2021

विक्रय-विलेख

भूमि का प्रकार  
गाटा सं०  
क्षेत्रफल  
कुल क्षेत्रफल  
ग्राम/मोहल्ला  
परगना  
तहसील  
जनपद

कृषि  
290क एवं 290ख  
0.1400 हे० एवं 0.0210  
0.1610 हे०  
मनोहरपुर  
मुरादाबाद।  
मुरादाबाद।  
मुरादाबाद।



*[Handwritten signature]*

*[Handwritten signature]*

सम्पत्ति प्रभारी  
मुरादाबाद विकास प्राधिकरण  
मुरादाबाद



उत्तर प्रदेश UTTAR PRADESH

H 7600

H 792956

उत्तर प्रदेश

कार्यालय मुख्य कोषाधिकारी  
मुसादाबाद

M B D. मुख्य कोषाधिकारी  
मुसादाबाद-1400 M B D.

कोषागार-1400

09 MAY 2021

विक्रय-विलेख

भूमि का प्रकार	-	कृषि
गाटा सं०	-	290क एवं 290ख
क्षेत्रफल	-	0.1400 हे० एवं 0.0210
कुल क्षेत्रफल	-	0.1610 हे०
ग्राम/मोहल्ला	-	मनोहरपुर
परगना	-	मुसादाबाद।
तहसील	-	मुसादाबाद।
जनपद	-	मुसादाबाद।

*Y. Qureshi*

*[Signature]*

मुख्य कोषाधिकारी  
भारतीय गैर न्यायिक  
मुसादाबाद



उत्तर प्रदेश UTTAR PRADESH

H 792957

उत्तर प्रदेश  
 कायालय मुख्य कोषाधिकारी  
 मुरादाबाद  
 मुख्य कोषाधिकारी  
 मुरादाबाद-1400  
 कोषागार-1400

09 MAY 2024

विक्रय-विलेख

भूमि का प्रकार	-	कृषि
गाटा सं०	-	290क एवं 290ख
क्षेत्रफल	-	0.1400 हे० एवं 0.0210
कुल क्षेत्रफल	-	0.1610 हे०
ग्राम/मोहल्ला	-	मनोहरपुर
परगना	-	मुरादाबाद।
तहसील	-	मुरादाबाद।
जनपद	-	मुरादाबाद।

*Handwritten signature in blue ink.*



*Handwritten signature and stamp in blue ink.*  
 मुरादाबाद



उत्तर प्रदेश UTTAR PRADESH

H 792968

उत्तर प्रदेश  
कार्यालय मुख्य कौषाधिकारी  
मुरादाबाद  
मुख्य कौषाधिकारी  
मुरादाबाद-1400  
कौषागार-14

09 MAY 2021

विक्रय-विलेख

भूमि का प्रकार	-	कृषि
गाटा सं०	-	290क एवं 290ख
क्षेत्रफल	-	0.1400 हे० एवं 0.0210
कुल क्षेत्रफल	-	0.1610 हे०
ग्राम/मोहल्ला	-	मनोहरपुर
परगना	-	मुरादाबाद।
तहसील	-	मुरादाबाद।
जनपद	-	मुरादाबाद।



*Handwritten signature*

सम्पत्ति प्रभारी  
मुरादाबाद विकास प्राधिकरण  
मुरादाबाद



उत्तर प्रदेश UTTAR PRADESH

H 792969

उत्तर प्रदेश

कार्यालय मुख्य कोषाधिकारी  
मुरादाबाद

M B D. मुख्य कोषाधिकारी  
मुरादाबाद-1400 M B D.

कोषानगर-1400  
09 MAY 2021

भूमि का प्रकार  
गाटा सं०  
क्षेत्रफल  
कुल क्षेत्रफल  
ग्राम/मोहल्ला  
परगना  
तहसील  
जनपद

विक्रय-विलेख

-	कृषि
-	290क एवं 290ख
-	0.1400 हे० एवं 0.0210
-	0.1610 हे०
-	मनोहरपुर
-	मुरादाबाद।
-	मुरादाबाद।
-	मुरादाबाद।



*[Handwritten signature]*

शान्ति प्रभारी  
मुरादाबाद विकास अधिकारी  
मुरादाबाद



उत्तर प्रदेश UTTAR PRADESH

H 792970

उत्तर प्रदेश  
कार्यालय मुख्य कोषाधिकारी  
मुरादाबाद

M B D. मुख्य कोषाधिकारी  
मुरादाबाद-1400

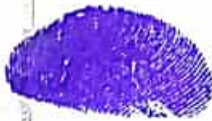
M B D. कोषागार-1400

09 MAY 2021

भूमि का प्रकार  
गाटा सं०  
क्षेत्रफल  
कुल क्षेत्रफल  
ग्राम/मोहल्ला  
परगना  
तहसील  
जनपद

विक्रय-विलेख

— कृषि  
— 290क एवं 290ख  
— 0.1400 हे० एवं 0.0210  
— 0.1610 हे०  
— मनोहरपुर  
— मुरादाबाद।  
— मुरादाबाद।  
— मुरादाबाद।



Handwritten signature in blue ink.

Handwritten signature in black ink.

राष्‍ट्रपति प्रभारी  
मुरादाबाद विकास प्राधिकरण  
मुरादाबाद

भारतीय गैर न्यायिक INDIA NON JUDICIAL

रु.  
25000

पच्चीस हजार रुपये



Rs.  
25000

TWENTY FIVE THOUSAND RUPEES

INDIA

उत्तर प्रदेश UTTAR PRADESH

H 792971

उत्तर प्रदेश  
कार्यालय मुख्य कोषाधिकारी  
मुरादाबाद  
मुख्य कोषाधिकारी  
मुरादाबाद-1400  
कोषागार-1400

09 MAY 2021

विक्रय-विलेख

भूमि का प्रकार	कृषि
गादा सं०	290क एवं 290ख
क्षेत्रफल	0.1400 हे० एवं 0.0210
कुल क्षेत्रफल	0.1610 हे०
ग्राम/मोहल्ला	मनोहरपुर
परगना	मुरादाबाद।
तहसील	मुरादाबाद।
जनपद	मुरादाबाद।

*Handwritten signature*

*Handwritten signature*  
मुरादाबाद विकास प्राधिकरण  
मुरादाबाद



उत्तर प्रदेश UTTAR PRADESH

H 792972

उत्तर प्रदेश  
कार्यालय मुख्य कोषाधिकारी  
मुरादाबाद

M B D. मुख्य कोषाधिकारी  
मुरादाबाद-1400 M B D.

कोषागार-1400

09 MAY 2021

भूमि का प्रकार  
गाटा सं०  
क्षेत्रफल  
कुल क्षेत्रफल  
ग्राम/गोहल्ला  
परगना  
तहसील  
जनपद

विक्रय-विलेख

- कृषि  
- 290क एवं 290ख  
- 0.1400 हे० एवं 0.0210  
- 0.1610 हे०  
- मनोहरपुर  
- मुरादाबाद।  
- मुरादाबाद।  
- मुरादाबाद।



*Handwritten signature*



*Handwritten signature*

मुख्य कोषाधिकारी  
मुरादाबाद



उत्तर प्रदेश UTTAR PRADESH

H 792973

उत्तर प्रदेश  
कार्यालय मुख्य कोषाधिकारी  
मुरादाबाद

M B D. मुख्य कोषाधिकारी  
मुरादाबाद-1400

M B D. कोषागार-1400

09 MAY 202

M B D. भूमि का प्रकार  
गाटा सं०  
क्षेत्रफल  
कुल क्षेत्रफल  
ग्राम/मोहल्ला  
परगना  
तहसील  
जनपद

विक्रय-विलेख

-	कृषि
-	290क एवं 290ख
-	0.1400 हे० एवं 0.0210
-	0.1610 हे०
-	मनोहरपुर
-	मुरादाबाद।
-	मुरादाबाद।
-	मुरादाबाद।

  
*[Signature]*

  
*[Signature]*

  
सम्पत्ति प्रभारी  
मुरादाबाद विकास प्राधिकरण  
मुरादाबाद



उत्तर प्रदेश UTTAR PRADESH

A 363705

कायालय मुख्य कायाधिकारी  
मुरादाबाद

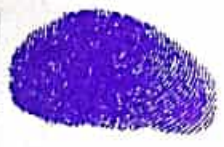
मुख्य घोषाधिकारी  
मुरादाबाद-1400

कोषागार-1400

09 MAY 2021

विक्रय-विलेख

भूमि का प्रकार	-	कृषि
गाटा सं०	-	290क एवं 290ख
क्षेत्रफल	-	0.1400 हे० एवं 0.0210
कुल क्षेत्रफल	-	0.1610 हे०
ग्राम/मोहल्ला	-	मनोहरपुर
परगना	-	मुरादाबाद।
तहसील	-	मुरादाबाद।
जनपद	-	मुरादाबाद।



*Handwritten signature in blue ink.*



*Handwritten signature in blue ink.*

सम्पत्ति प्रभारी  
मुरादाबाद विकास प्राधिकरण  
मुरादाबाद

भारतीय गैर न्यायिक INDIA NON JUDICIAL

रु.  
15000

पन्द्रह हजार रुपये

भारत



सत्यमेव जयते

INDIA

FIFTEEN  
THOUSAND RUPEES

Rs.  
15000

उत्तर प्रदेश UTTAR PRADESH

A 36370

A 363708

M  
B  
D.

कार्यालय मुख्य कृषाधिकारी  
मुरादाबाद

मुख्य कृषाधिकारी  
मुरादाबाद-1400

कोषागार-1400

M  
C  
D.

09 MAY 2024

विक्रय-विलेख

भूमि का प्रकार	-	कृषि
गाटा सं०	-	290क एवं 290ख
क्षेत्रफल	-	0.1400 हे० एवं 0.0210
कुल क्षेत्रफल	-	0.1610 हे०
ग्राम/मोहल्ला	-	मनोहरपुर
परगना	-	मुरादाबाद।
तहसील	-	मुरादाबाद।
जनपद	-	मुरादाबाद।



*Quasi*



*[Signature]*

सम्पत्ति प्रभारी  
मुरादाबाद विकास प्राधिकरण  
मुरादाबाद



उत्तर प्रदेश UTTAR PRADESH

A 363709

कार्यालय मुख्य कोषाधिकारी  
मुरादाबाद

M.B.D. मुख्य कोषाधिकारी  
मुरादाबाद-1400 M.B.D.

कोषागार-1400

09 MAY 2024

विक्रय-विलेख

भूमि का प्रकार	-	कृषि
गाटा सं०	-	290क एवं 290ख
क्षेत्रफल	-	0.1400 हे० एवं 0.0210
कुल क्षेत्रफल	-	0.1610 हे०
ग्राम/मोहल्ला	-	मनोहरपुर
परगना	-	मुरादाबाद।
तहसील	-	मुरादाबाद।
जनपद	-	मुरादाबाद।



*Handwritten signature in blue ink.*



*Handwritten signature in blue ink.*

सध्यति-सभारी  
मुरादाबाद विकास प्राधिकरण  
मुरादाबाद

भारतीय गैर न्यायिक INDIA NON JUDICIAL

रु.  
15000

पन्द्रह हजार रुपये

भारत

FIFTEEN  
THOUSAND RUPEES

Rs.  
15000



INDIA

उत्तर प्रदेश UTTAR PRADESH

A 363710

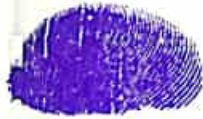
उत्तर प्रदेश सरकार  
भूमि का कार्यालय  
मुसदाबाद  
मुसदाबाद विकास प्राधिकरण  
मुसदाबाद 2-14  
कोष प्रमुख

M  
B  
J

09 MAY 2024

विक्रय-विलेख

भूमि का प्रकार	-	कृषि
गाटा सं०	-	290क एवं 290ख
क्षेत्रफल	-	0.1400 हे० एवं 0.0210
कुल क्षेत्रफल	-	0.1610 हे०
ग्राम/मोहल्ला	-	मनोहरपुर
परगना	-	मुसदाबाद।
तहसील	-	मुसदाबाद।
जनपद	-	मुसदाबाद।



*Handwritten signature*

सहायक प्रभारी  
मुसदाबाद विकास प्राधिकरण  
मुसदाबाद



उत्तर प्रदेश UTTAR PRADESH

867340

उत्तर प्रदेश  
कार्यालय मुख्य कोषाधिकारी  
मुरादाबाद


मुख्य कोषाधिकारी  
मुरादाबाद-1400

कोषागार-1400

24 APR 2024

विक्रय-विलेख

भूमि का प्रकार	-	कृषि
गाटा सं०	-	290क एवं 290ख
क्षेत्रफल	-	0.1400 हे० एवं 0.0210
कुल क्षेत्रफल	-	0.1610 हे०
ग्राम/मोहल्ला	-	मनोहरपुर
परगना	-	मुरादाबाद।
तहसील	-	मुरादाबाद।
जनपद	-	मुरादाबाद।



*Handwritten signature in blue ink.*



*Handwritten signature in blue ink.*

सभ्यता प्रभारी  
मुरादाबाद विकास प्राधिकरण  
मुरादाबाद



उत्तर प्रदेश UTTAR PRADESH

AL 510563

विक्रय-विलेख

भूमि का प्रकार	—	कृषि
गाटा सं०	—	290क एवं 290ख
क्षेत्रफल	—	0.1400 हे० एवं 0.0210
कुल क्षेत्रफल	—	0.1610 हे०
ग्राम/मोहल्ला	—	मनोहरपुर
परगना	—	मुरादाबाद।
तहसील	—	मुरादाबाद।
जनपद	—	मुरादाबाद।


  
सभ्यता प्रभारी  
मुरादाबाद विकास प्राधिकरण  
मुरादाबाद



उत्तर प्रदेश UTTAR PRADESH

AL 510568

विक्रय-विलेख

भूमि का प्रकार	-	कृषि
गाटा सं०	-	290क एवं 290ख
क्षेत्रफल	-	0.1400 हे० एवं 0.0210
कुल क्षेत्रफल	-	0.1610 हे०
ग्राम/मोहल्ला	-	मनोहरपुर
परगना	-	मुरादाबाद।
तहसील	-	मुरादाबाद।
जनपद	-	मुरादाबाद।



*Handwritten signature in blue ink.*



*Handwritten signature in blue ink.*

सम्पत्ति प्रभारी  
मुरादाबाद विकास प्राधिकरण  
मुरादाबाद



उत्तर प्रदेश UTTAR PRADESH

AL 510569

विक्रय-विलेख

भूमि का प्रकार	—	कृषि
गाटा सं०	—	290क एवं 290ख
क्षेत्रफल	—	0.1400 हे० एवं 0.0210
कुल क्षेत्रफल	—	0.1610 हे०
ग्राम/मोहल्ला	—	मनोहरपुर
परगना	—	मुरादाबाद।
तहसील	—	मुरादाबाद।
जनपद	—	मुरादाबाद।





  
सर्धात प्रभारी  
मुरादाबाद विकास प्राधिकरण  
मुरादाबाद



उत्तर प्रदेश UTTAR PRADESH

AL 510570

विक्रय-विलेख

भूमि का प्रकार  
गाटा सं०  
क्षेत्रफल  
कुल क्षेत्रफल  
ग्राम/मोहल्ला  
परगना  
तहसील  
जनपद

— कृषि  
— 290क एवं 290ख  
— 0.1400 हे० एवं 0.0210  
— 0.1610 हे०  
— मनोहरपुर  
— मुरादाबाद।  
— मुरादाबाद।  
— मुरादाबाद।



*Handwritten signature*



*Handwritten signature*

सम्पत्ति प्रभारी  
मुरादाबाद विकास प्राधिकरण  
मुरादाबाद



उत्तर प्रदेश UTTAR PRADESH

AL 510571

विक्रय-विलेख


भूमि का प्रकार  
गाटा सं०  
क्षेत्रफल  
कुल क्षेत्रफल  
ग्राम/मोहल्ला  
परगना  
तहसील  
जनपद

—  
—  
—  
—  
—  
—  
—  
—

कृषि  
290क एवं 290ख  
0.1400 हे० एवं 0.0210  
0.1610 हे०  
मनोहरपुर  
मुरादाबाद।  
मुरादाबाद।  
मुरादाबाद।




  
सम्पत्ति प्रभारी  
मुरादाबाद विकास प्राधिकरण  
मुरादाबाद



उत्तर प्रदेश UTTAR PRADESH

AL 510572

विक्रय-विलेख

भूमि का प्रकार	—	कृषि
गाटा सं०	—	290क एवं 290ख
क्षेत्रफल	—	0.1400 हे० एवं 0.0210
कुल क्षेत्रफल	—	0.1610 हे०
ग्राम/मोहल्ला	—	मनोहरपुर
परगना	—	मुरादाबाद।
तहसील	—	मुरादाबाद।
जनपद	—	मुरादाबाद।



*[Handwritten signature]*

*[Handwritten signature]*

सम्पत्ति प्रभारी  
मुरादाबाद विकास प्राधिकरण  
मुरादाबाद



उत्तर प्रदेश UTTAR PRADESH


AL 510573

विक्रय-विलेख

भूमि का प्रकार  
गाटा सं०  
क्षेत्रफल  
कुल क्षेत्रफल  
ग्राम / मोहल्ला  
परगना  
तहसील  
जनपद

कृषि  
290क एवं 290ख  
0.1400 हे० एवं 0.0210  
0.1610 हे०  
मनोहरपुर  
मुरादाबाद।  
मुरादाबाद।  
मुरादाबाद।


  
सम्पत्ति प्रभारी  
मुरादाबाद विकास प्राधिकरण  
मुरादाबाद

भारतीय गैर न्यायिक

भारत INDIA

रु. 500

FIVE HUNDRED  
RUPEES

पाँच सौ रुपये

Rs. 500

INDIA NON JUDICIAL


25 APR 2024

उत्तर प्रदेश UTTAR PRADESH

AL 510574

विक्रय-विलेख

भूमि का प्रकार	—	कृषि
गाटा सं०	—	290क एवं 290ख
क्षेत्रफल	—	0.1400 हे० एवं 0.0210
कुल क्षेत्रफल	—	0.1610 हे०
ग्राम/मोहल्ला	—	मनोहरपुर
परगना	—	मुरादाबाद।
तहसील	—	मुरादाबाद।
जनपद	—	मुरादाबाद।



*Handwritten signature in blue ink.*

*Handwritten signature in blue ink.*

*Handwritten signature in blue ink.*  
भारतीय प्रभार  
मुरादाबाद विकास प्राधिकरण  
मुरादाबाद



उत्तर प्रदेश UTTAR PRADESH

GR 221652

विक्रय-विलेख

भूमि का प्रकार	—	कृषि
गाटा सं०	—	290क एवं 290ख
क्षेत्रफल	—	0.1400 हे० एवं 0.0210
कुल क्षेत्रफल	—	0.1610 हे०
ग्राम/मोहल्ला	—	मनोहरपुर
परगना	—	मुरादाबाद।
तहसील	—	मुरादाबाद।
जनपद	—	मुरादाबाद।

[Signature]

[Signature]

सम्पत्ति प्रभारी  
मुरादाबाद विकास प्राधिकरण  
मुरादाबाद



उत्तर प्रदेश UTTAR PRADESH

GR 221653

विक्रय-विलेख

भूमि का प्रकार	—	कृषि
गाटा सं०	—	290क एवं 290ख
क्षेत्रफल	—	0.1400 हे० एवं 0.0210
कुल क्षेत्रफल	—	0.1610 हे०
ग्राम/मोहल्ला	—	मनोहरपुर
परगना	—	मुरादाबाद।
तहसील	—	मुरादाबाद।
जनपद	—	मुरादाबाद।

सय्याल प्रभारी  
मुरादाबाद विकास प्राधिकरण  
मुरादाबाद

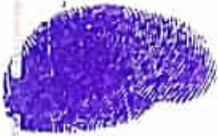


उत्तर प्रदेश UTTAR PRADESH

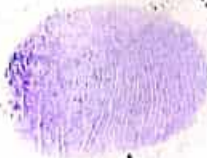
GR 221654

विक्रय-विलेख

भूमि का प्रकार	—	कृषि
गाटा सं०	—	290क एवं 290ख
क्षेत्रफल	—	0.1400 हे० एवं 0.0210
कुल क्षेत्रफल	—	0.1610 हे०
ग्राम/मोहल्ला	—	मनोहरपुर
परगना	—	मुरादाबाद।
तहसील	—	मुरादाबाद।
जनपद	—	मुरादाबाद।



*Y. Quni*



*[Signature]*

*[Signature]*  
सम्पत्ति प्रभारी  
मुरादाबाद विकास प्राधिकरण  
मुरादाबाद




उत्तर प्रदेश UTTAR PRADESH

GR 221655

विक्रय-विलेख

भूमि का प्रकार	—	कृषि
गाटा सं०	—	290क एवं 290ख
क्षेत्रफल	—	0.1400 हे० एवं 0.0210
कुल क्षेत्रफल	—	0.1610 हे०
ग्राम/मोहल्ला	—	मनोहरपुर
परगना	—	मुरादाबाद।
तहसील	—	मुरादाबाद।
जनपद	—	मुरादाबाद।



U  
Quis



Handwritten signature or mark.

मर्यादा प्रभारी  
मुरादाबाद विकास प्राधिकरण  
मुरादाबाद



GR 221658

उत्तर प्रदेश UTTAR PRADESH

विक्रय-विलेख

भूमि का प्रकार	—	कृषि
गाटा सं०	—	290क एवं 290ख
क्षेत्रफल	—	0.1400 हे० एवं 0.0210
कुल क्षेत्रफल	—	0.1610 हे०
ग्राम / मोहल्ला	—	मनोहरपुर
परगना	—	मुरादाबाद।
तहसील	—	मुरादाबाद।
जनपद	—	मुरादाबाद।


  
 सम्पत्ति प्रभारी  
 मुरादाबाद विकास प्राधिकरण  
 मुरादाबाद



उत्तर प्रदेश UTTAR PRADESH

GR 221659

विक्रय-विलेख

भूमि का प्रकार	—	कृषि
गाटा सं०	—	290क एवं 290ख
क्षेत्रफल	—	0.1400 हे० एवं 0.0210
कुल क्षेत्रफल	—	0.1610 हे०
ग्राम / मोहल्ला	—	मनोहरपुर
परगना	—	मुरादाबाद।
तहसील	—	मुरादाबाद।
जनपद	—	मुरादाबाद।



*Handwritten signature*



*Handwritten signature*

रामरत्न प्रभारी  
मुरादाबाद विकास प्राधिकरण  
मुरादाबाद



उत्तर प्रदेश UTTAR PRADESH

GR 221660

विक्रय-विलेख

भूमि का प्रकार	—	कृषि
गाटा सं०	—	290क एवं 290ख
क्षेत्रफल	—	0.1400 हे० एवं 0.0210
कुल क्षेत्रफल	—	0.1610 हे०
ग्राम/मोहल्ला	—	मनोहरपुर
परगना	—	मुरादाबाद।
तहसील	—	मुरादाबाद।
जनपद	—	मुरादाबाद।

सुनी

सम्पत्ति प्रभारी  
मुरादाबाद विकास प्राधिकरण  
मुरादाबाद



उत्तर प्रदेश UTTAR PRADESH

GR 221661

विक्रय-विलेख

भूमि का प्रकार	—	कृषि
गाटा सं०	—	290क एवं 290ख
क्षेत्रफल	—	0.1400 हे० एवं 0.0210
कुल क्षेत्रफल	—	0.1610 हे०
ग्राम/मोहल्ला	—	मनोहरपुर
परगना	—	मुरादाबाद।
तहसील	—	मुरादाबाद।
जनपद	—	मुरादाबाद।



*[Handwritten signature]*



*[Handwritten signature]*

समान प्रभारी  
मुरादाबाद विकास प्राधिकरण  
मुरादाबाद

भारतीय गैर न्यायिक

पचास  
रुपये

रु. 50

भारत

FIFTY  
RUPEES

Rs. 50

सत्यमेव जयते

INDIA

INDIA NON JUDICIAL

उत्तर प्रदेश UTTAR PRADESH

CN 255786

विक्रय-विलेख

भूमि का प्रकार	—	कृषि
गाटा सं०	—	290क एवं 290ख
क्षेत्रफल	—	0.1400 हे० एवं 0.0210
कुल क्षेत्रफल	—	0.1610 हे०
ग्राम/मोहल्ला	—	मनोहरपुर
परगना	—	मुरादाबाद।
तहसील	—	मुरादाबाद।
जनपद	—	मुरादाबाद।



*[Handwritten signature]*



*[Handwritten signature]*

*[Handwritten signature]*  
सत्यति प्रभारी  
मुरादाबाद विकास प्राधिकरण  
मुरादाबाद

भारतीय गैर न्यायिक

दस  
रुपये  
रु.10



TEN  
RUPEES  
Rs.10

INDIA NON JUDICIAL

उत्तर प्रदेश .UTTAR PRADESH

92AE 964089

विक्रय-विलेख


भूमि का प्रकार  
गाटा सं०  
क्षेत्रफल  
कुल क्षेत्रफल  
ग्राम/मोहल्ला  
परगना  
तहसील  
जनपद

—  
—  
—  
—  
—  
—  
—

कृषि  
290क एवं 290ख  
0.1400 हे० एवं 0.0210  
0.1610 हे०  
मनोहरपुर  
मुरादाबाद।  
मुरादाबाद।  
मुरादाबाद।


  
मुरादाबाद विकास प्राधिकरण  
मुरादाबाद



उत्तर प्रदेश UTTAR PRADESH

92AE 964090

विक्रय-विलेख

भूमि का प्रकार	—	कृषि
गाटा सं०	—	290क एवं 290ख
क्षेत्रफल	—	0.1400 हे० एवं 0.0210
कुल क्षेत्रफल	—	0.1610 हे०
ग्राम/मोहल्ला	—	मनोहरपुर
परगना	—	मुरादाबाद।
तहसील	—	मुरादाबाद।
जनपद	—	मुरादाबाद।

*[Handwritten signature]*

*[Handwritten signature]*  
सम्पत्ति प्रभारी  
मुरादाबाद विकास प्राधिकरण  
मुरादाबाद

16 APR 2024

आज दिनांक: ..... को एक कि०  
धनराशि 10- कुल धनराशि 12500000-  
श्री Moradabad Development Authority  
जो कोषागार मुरादाबाद से विक्रय किया  
आवेदन सं०: 2024/80719/020756

मुख्य सेक्रेट्रिया  
कोषागार मुरादाबाद  
विक्रय पत्र

वही सं०: 1


16 APR 2024  
रजिस्ट्रेशन सं०: 6999

वर्ष: 2024

प्रतिफल- 21565467 स्टाम्प शुल्क- 1524880 बाजारी मूल्य - 21566000 पंजीकरण शुल्क - 215660 प्रतिलिपिकरण शुल्क - 360 योग : 216020

श्री मुरादाबाद विकास प्राधिकरण द्वारा  
राजीव रतन प्रताप सिंह अधिकृत पदाधिकारी/ प्रतिनिधि,  
पुत्र श्री राजेन्द्र सिंह  
व्यवसाय : नौकरी  
निवासी: एमडीए जिला मुरा0

— 5



श्री. मुरादाबाद विकास प्राधिकरण द्वारा राजीव रतन प्रताप सिंह अधिकृत पदाधिकारी/ प्रतिनिधि  
ने यह लेखपत्र इस कार्यालय में दिनांक 22/05/2024 एवं 04:57:11 PM बजे निबंधन हेतु पेश किया।

रजिस्ट्रीकरण अधिकारी के हस्ताक्षर

4d  
आर० डी० राम  
उप निबंधक सदर द्वितीय  
मुरादाबाद  
22/05/2024

शेता शर्मा सदर द्वितीय  
निबंधक लिपिक  
22/05/2024



प्रिंट करें



उत्तर प्रदेश UTTAR PRADESH

92AE 964091

साक्षी नम्बर 1



हस्ताक्षर

नाम श्री

स्वीति बिष्ट

पदनाम - क्षेत्रीय लेखपाल, ग्राम मनोहरपुर, तहसील व जिला मुरादाबाद।

पिता का नाम - श्री गोपाल सिंह

साक्षी नम्बर 2 -



हस्ताक्षर

नाम - श्री सीता राम

पदनाम - लेखपाल, मुरादाबाद विकास प्राधिकरण, मुरादाबाद।

पिता का नाम - श्री गोपाल सिंह



हस्ताक्षर विक्रेता



सम्पत्ति प्रभारी

मुरादाबाद विकास प्राधिकरण  
मुरादाबाद विकास प्राधिकरण  
से अधिकृत अधिकारी

हस्ताक्षर क्रेता

16 APR 2024

अज दिनांक ..... को एक किता  
धनराशि 10- कुल धनराशि 12500000 -  
श्री ~~Muradabad Development Authority~~  
को कोषागार मुरादाबाद से विक्रय किया।

ने की। मुख्य कार्यों के निशान अंगूठे नियमानुसार  
लिए कोषागार मुरादाबाद  
टिप्पणी 16 APR 2024

रजिस्ट्रीकरण अधिकारी के हस्ताक्षर

*[Signature]*

आर० डी० राम  
उप निबंधक : सदर द्वितीय  
मुरादाबाद  
22/05/2024

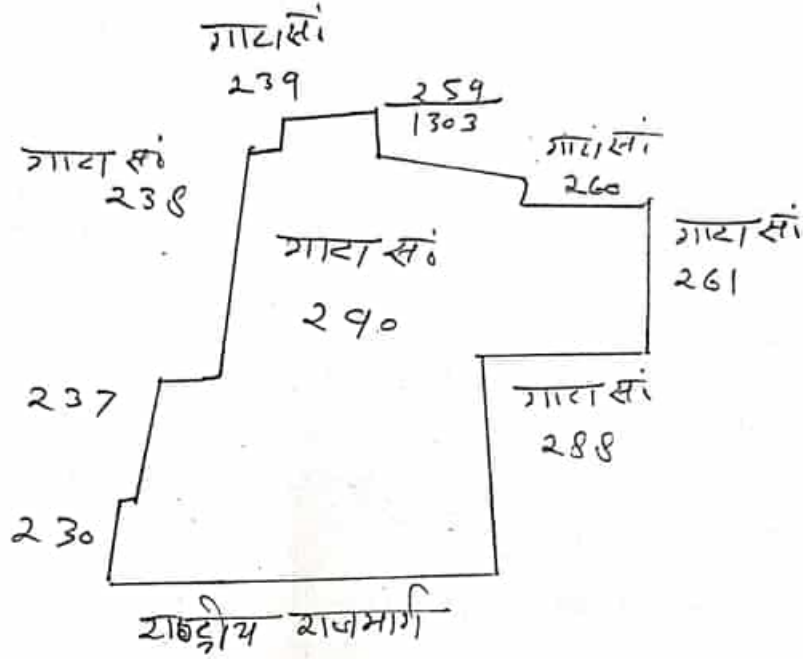
श्वेता शर्मा सदर द्वितीय  
निबंधक लिपिक मुरादाबाद  
22/05/2024

प्रिंट करें



## नजरी नक्शा

ग्राम-मनोहरपुर तहसील व जिला मुरादाबाद स्थित गाटा सं०-290ख कुल रकबा 0.0210 हैक्टे० ।

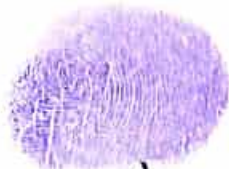


(सीताराम)  
लेखपाल,  
मु०वि०प्रा०, मुरादाबाद

(महमूद हसन)  
लेखपाल,  
मु०वि०प्रा०, मुरादाबाद

(राजपाल सिंह)  
लेखपाल,  
मु०वि०प्रा०, मुरादाबाद

(वीरेन्द्र सिंह)  
राजस्व निरीक्षक,  
मु०वि०प्रा०, मुरादाबाद



सम्यक्ति प्रभार  
मुरादाबाद विकास प्राधिकरण  
मुरादाबाद

आवेदन सं०: 202400719020756

वही सं०: 1

रजिस्ट्रेशन सं०: 6999

वर्ष: 2024

निष्पादन लेखपत्र वाद सुनने व समझने मजमुन व प्राप्त धनराशि रु प्रलेखानुसार उक्त विक्रेता: 1

श्री मैसर्स सालार डवलपर्स प्रा०लि० के द्वारा मौ मुस्लिम, पुत्र श्री कुदरतुल्ला

निवासी: एमडीए जिला मुरा०

व्यवसाय: व्यापार

विक्रेता: 2




श्री मैसर्स सालार डवलपर्स प्रा०लि० के द्वारा मौ मोमीन सोहेल, पुत्र श्री मौ मुस्लिम

निवासी: उक्त

व्यवसाय: व्यापार

क्रेता: 1



श्री मुरादाबाद विकास प्राधिकरण के द्वारा राजीव रतन प्रताप सिंह, पुत्र श्री राजेन्द्र सिंह

निवासी: एमडीए जिला मुरा०

व्यवसाय: नौकरी



ने निष्पादन स्वीकार किया। जिनकी पहचान पहचानकर्ता: 1

श्रीमती कीर्तिश्वरि पुत्री श्री गोपाल सिंह

निवासी: अलखमन्दा कालोनी जिला मुरा०



व्यवसाय: नौकरी

पहचानकर्ता: 2

श्री सीता राम, पुत्र श्री गोपाल सिंह

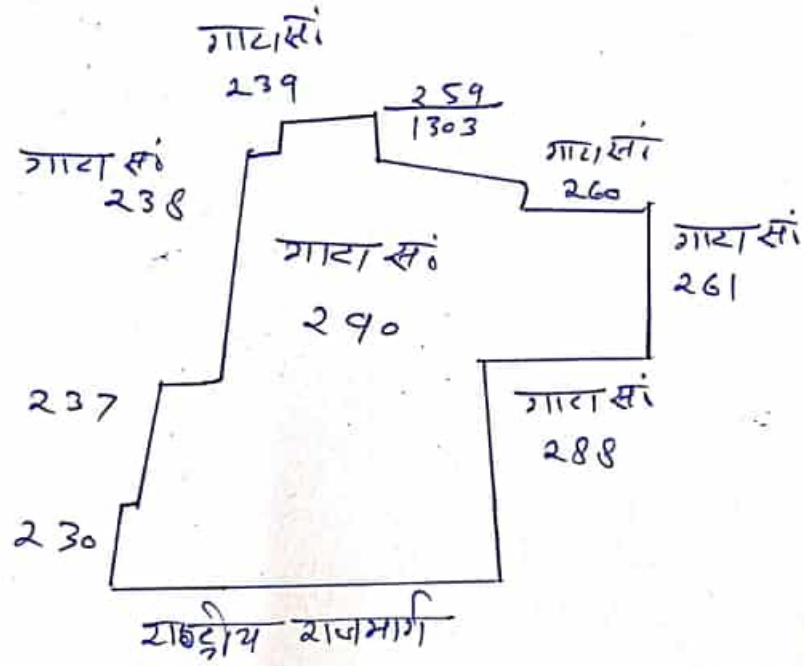
निवासी: लेखपाल एमडीए जिला मुरा०

व्यवसाय: नौकरी



## नजरी नक्शा

ग्राम-मनोहरपुर तहसील व जिला मुरादाबाद स्थित गाटा सं०-290क कुल रकबा  
0.1400 हैक्टे० ।



(सीताराम)  
लेखपाल,  
मु०वि०प्रा०, मुरादाबाद



(महमूद हसन)  
लेखपाल,  
मु०वि०प्रा०, मुरादाबाद



(राजपाल सिंह)  
लेखपाल,  
मु०वि०प्रा०, मुरादाबाद

(वीरेन्द्र सिंह)  
राजस्व निरीक्षक,  
मु०वि०प्रा०, मुरादाबाद

साम्प्रति प्रभारी  
मुरादाबाद विकास प्राधिकरण  
मुरादाबाद

आवेदन सं०: 202400719020756

बही संख्या 1 जिल्द संख्या 15098 के पृष्ठ 241 से 410 तक क्रमांक 6999 पर दिनांक 22/05/2024 को रजिस्ट्रीकृत किया गया।

रजिस्ट्रीकरण अधिकारी के हस्ताक्षर

*Rdram*

आर० डी० राम

उप निबंधक : सदर द्वितीय

मुरादाबाद

22/05/2024

प्रिंट करें

