




उत्तर प्रदेश UTTAR PRADESH

H 791420

H 791420



23 MAR 2024

विक्रय-विलेख

भूमि का प्रकार	- कृषि
गाटा सं०	- 678क, 679, 681 एवं 682
क्षेत्रफल गाटा सं० 678क	- 0.1250 हे० का 1/5 भाग 0.0250 हे०
क्षेत्रफल गाटा सं० 679	- 0.1335 (Rounded Off 0.1340) का 1/5 भाग 0.0267 हे० (Rounded Off 0.0268)
क्षेत्रफल गाटा सं० 681	- 0.0849 (Rounded Off 0.0850) का 1/5 भाग 0.0169 हे० (Rounded Off 0.0170)
क्षेत्रफल गाटा सं० 682	- 0.0809 (Rounded Off 0.0810) का 1/5 भाग 0.0161 हे० (Rounded Off 0.0162)
गाटा सं० 678क, 679, 681 एवं 682 का कुल क्षेत्रफल	- 0.0847 हे०
क्षेत्रफल गाटा सं० 683	- 0.1210 हे० का 1/5 भाग 0.0242 हे०
ग्राम/मोहल्ला	- मंगूपुरा
परगना	- मुरादाबाद।
तहसील	- मुरादाबाद।
जनपद	- मुरादाबाद।



[Handwritten signature]

सहायक प्रभारी
मुरादाबाद विकास प्राधिकरण
मुरादाबाद

00003

दिनांक 23 MAR 2024 को एक फिल्टर
धनराशि 25000 - कुल धनराशि 229200 -
श्री Moradabad Development Authority
को कोषागार मुरादाबाद को खोला गया।



मुख्य रोकड़िया
कोषागार मुरादाबाद

23 MAR 2024

H 381430





उत्तर प्रदेश UTTAR PRADESH

H 791421

H 791421



23 MAR 2024

विक्रय-विलेख

भूमि का प्रकार	- कृषि
गाटा सं०	- 678क, 679, 681 एवं 682
क्षेत्रफल गाटा सं० 678क	- 0.1250 हे० का 1/5 भाग 0.0250 हे०
क्षेत्रफल गाटा सं० 679	- 0.1335 (Rounded Off 0.1340) का 1/5 भाग 0.0267 हे० (Rounded Off 0.0268)
क्षेत्रफल गाटा सं० 681	- 0.0849 (Rounded Off 0.0850) का 1/5 भाग 0.0169 हे० (Rounded Off 0.0170)
क्षेत्रफल गाटा सं० 682	- 0.0809 (Rounded Off 0.0810) का 1/5 भाग 0.0161 हे० (Rounded Off 0.0162)
गाटा सं० 678क, 679, 681 एवं 682 का कुल क्षेत्रफल	- 0.0847 हे०
क्षेत्रफल गाटा सं० 683	- 0.1210 हे० का 1/5 भाग 0.0242 हे०
ग्राम/मोहल्ला	- मंगपुरा
परगना	- मुरादाबाद।
तहसील	- मुरादाबाद।
जनपद	- मुरादाबाद।




Handwritten signature

मुख्य कोषाधिकारी
मुरादाबाद विकास प्राधिकरण
मुरादाबाद


23 MAR 2024

ज दिनांक.....को एक किता
नराशि.....
श्री.....
को कोषागार मुरादाबाद से प्रेषित किया।


मुख्य रोकड़िया
कोषागार मुरादाबाद
23 March 2024



PSA 167 H





उत्तर प्रदेश UTTAR PRADESH

H 791422

H 791422

उत्तर प्रदेश
कार्यालय मुख्य कोषाधिकारी
मुरादाबाद
मुख्य कोषाधिकारी
मुरादाबाद-1400
कोषागार-1400

M
B
D.

भूमि का प्रकार

गाटा सं०

क्षेत्रफल गाटा सं० 678क

क्षेत्रफल गाटा सं० 679

क्षेत्रफल गाटा सं० 681

क्षेत्रफल गाटा सं० 682

गाटा सं० 678क, 679, 681

एवं 682 का कुल क्षेत्रफल

क्षेत्रफल गाटा सं० 683

ग्राम/मोहल्ला


परगना

तहसील

जनपद

विक्रय-विलेख

- कृषि
- 678क, 679, 681 एवं 682
- 0.1250 हे० का 1/5 भाग 0.0250 हे०
- 0.1335 (Rounded Off 0.1340) का 1/5 भाग 0.0267 हे० (Rounded Off 0.0268)
- 0.0849 (Rounded Off 0.0850) का 1/5 भाग 0.0169 हे० (Rounded Off 0.0170)
- 0.0809 (Rounded Off 0.0810) का 1/5 भाग 0.0161 हे० (Rounded Off 0.0162)
- 0.0847 हे०
- 0.1210 हे० का 1/5 भाग 0.0242 हे०
- मंगपुरा
- मुरादाबाद।
- मुरादाबाद।
- मुरादाबाद।


Y. Qureshi

सत्यमि प्रभारी
मुरादाबाद विकास प्राधिकरण
मुरादाबाद

23 MAR 2024

ज. दिनांक को एक किता
नराशि 25000- कुल धनराशि 929200-

पी. Moradabad Development Authority
हो कोषागार मुरादाबाद से विक्रय किया।
Moradabad


मुख्य रोकड़िया
कोषागार मुरादाबाद
23 MAR 2024



SSM185 H





उत्तर प्रदेश UTTAR PRADESH

H 791423

H 791423



23 MAR 2024

विक्रय-विलेख

भूमि का प्रकार	- कृषि
गाटा सं०	- 678क, 679, 681 एवं 682
क्षेत्रफल गाटा सं० 678क	- 0.1250 हे० का 1/5 भाग 0.0250 हे०
क्षेत्रफल गाटा सं० 679	- 0.1335 (Rounded Off 0.1340) का 1/5 भाग 0.0267 हे० (Rounded Off 0.0268)
क्षेत्रफल गाटा सं० 681	- 0.0849 (Rounded Off 0.0850) का 1/5 भाग 0.0169 हे० (Rounded Off 0.0170)
क्षेत्रफल गाटा सं० 682	- 0.0809 (Rounded Off 0.0810) का 1/5 भाग 0.0161 हे० (Rounded Off 0.0162)
गाटा सं० 678क, 679, 681 एवं 682 का कुल क्षेत्रफल	- 0.0847 हे०
क्षेत्रफल गाटा सं० 683	- 0.1210 हे० का 1/5 भाग 0.0242 हे०
ग्राम/मोहल्ला	- मंगूपुरा
परगना	- मुरादाबाद।
तहसील	- मुरादाबाद।
जनपद	- मुरादाबाद।



M. Qureshi

राज्यति प्रभारी
मुरादाबाद विकास प्राधिकरण
मुरादाबाद

23 MAR 2024
अज दिनक.....को एक किता
धनराशि.....रु. १११२०० -
श्री. Moradabad Development Authority
को कोषागार मुरादाबाद में विक्रय किया।


मुख्य रोकड़िया
कोषागार मुरादाबाद
23 MAR 2024

ES4105 H






उत्तर प्रदेश UTTAR PRADESH

H 791424

H 791424



23 MAR 2024

भूमि का प्रकार
गाटा सं०
क्षेत्रफल गाटा सं० 678क
क्षेत्रफल गाटा सं० 679

क्षेत्रफल गाटा सं० 681
क्षेत्रफल गाटा सं० 682

गाटा सं० 678क, 679, 681
एवं 682 का कुल क्षेत्रफल
क्षेत्रफल गाटा सं० 683
ग्राम/मोहल्ला
परगना
तहसील
जनपद

विक्रय-विलेख

- कृषि
- 678क, 679, 681 एवं 682
- 0.1250 हे० का 1/5 भाग 0.0250 हे०
- 0.1335 (Rounded Off 0.1340) का 1/5 भाग 0.0267 हे० (Rounded Off 0.0268)
- 0.0849 (Rounded Off 0.0850) का 1/5 भाग 0.0169 हे० (Rounded Off 0.0170)
- 0.0809 (Rounded Off 0.0810) का 1/5 भाग 0.0161 हे० (Rounded Off 0.0162)
- 0.0847 हे०
- 0.1210 हे० का 1/5 भाग 0.0242 हे०
- मंगूपुरा
- मुरादाबाद।
- मुरादाबाद।
- मुरादाबाद।



Y. Qureshi

[Signature]

सहायति प्रभासी
मुरादाबाद विकास प्राधिकरण
मुरादाबाद

00085

23 MAR 2024


ज दिनांक.....को एक किता
धनराशि.....~~25000~~ धनराशि 229200 -
श्री Meradabad Development Authority
को कोषागार मुरादाबाद कोषागार में जमा किया।



मुख्य रोकड़िया
कोषागार मुरादाबाद

23 MAR 2024

00085 H






उत्तर प्रदेश UTTAR PRADESH

H 791425

H 791425



23 MAR 2024

भूमि का प्रकार
गाटा सं०

क्षेत्रफल गाटा सं० 678क
क्षेत्रफल गाटा सं० 679

क्षेत्रफल गाटा सं० 681

क्षेत्रफल गाटा सं० 682

गाटा सं० 678क, 679, 681

एवं 682 का कुल क्षेत्रफल

क्षेत्रफल गाटा सं० 683

ग्राम/मोहल्ला

परगना

तहसील

जनपद

विक्रय-विलेख

- कृषि
- 678क, 679, 681 एवं 682
- 0.1250 हे० का 1/5 भाग 0.0250 हे०
- 0.1335 (Rounded Off 0.1340) का 1/5 भाग 0.0267 हे० (Rounded Off 0.0268)
- 0.0849 (Rounded Off 0.0850) का 1/5 भाग 0.0169 हे० (Rounded Off 0.0170)
- 0.0809 (Rounded Off 0.0810) का 1/5 भाग 0.0161 हे० (Rounded Off 0.0162)

- 0.0847 हे०
- 0.1210 हे० का 1/5 भाग 0.0242 हे०
- मंगपुरा
- मुरादाबाद।
- मुरादाबाद।
- मुरादाबाद।



[Handwritten signature]

[Handwritten signature]
सचिव प्रभारी
मुरादाबाद विकास प्राधिकरण
मुरादाबाद

23 MAR 2024 को एक कित्ता
नराशि 2,500,000 रु. नराशि 29,92,000 -
श्री. Moradabad Development Authority
को कोषागार मुरादाबाद में विक्रय किया।


मुख्य सेक्रेटरी
कोषागार मुरादाबाद

23 MAR 2024

854185 H





उत्तर प्रदेश UTTAR PRADESH

H 791426

H 791426



23 MAR 2024

विक्रय-विलेख

- | | |
|--|--|
| भूमि का प्रकार | - कृषि |
| गाटा सं० | - 678क, 679, 681 एवं 682 |
| क्षेत्रफल गाटा सं० 678क | - 0.1250 हे० का 1/5 भाग 0.0250 हे० |
| क्षेत्रफल गाटा सं० 679 | - 0.1335 (Rounded Off 0.1340) का 1/5 भाग 0.0267 हे० (Rounded Off 0.0268) |
| क्षेत्रफल गाटा सं० 681 | - 0.0849 (Rounded Off 0.0850) का 1/5 भाग 0.0169 हे० (Rounded Off 0.0170) |
| क्षेत्रफल गाटा सं० 682 | - 0.0809 (Rounded Off 0.0810) का 1/5 भाग 0.0161 हे० (Rounded Off 0.0162) |
| गाटा सं० 678क, 679, 681 एवं 682 का कुल क्षेत्रफल | - 0.0847 हे० |
| क्षेत्रफल गाटा सं० 683 | - 0.1210 हे० का 1/5 भाग 0.0242 हे० |
| ग्राम/मोहल्ला | - मंगपुरा |
| परगना | - मुरादाबाद। |
| तहसील | - मुरादाबाद। |
| जनपद | - मुरादाबाद। |



Y. Kumar

सन्धि प्रभारी
मुरादाबाद विकास प्राधिकरण
मुरादाबाद

00085
दिनांक 23 MAR 2024 को एक किता
नराशि 2.5000 रु. कुल राशि 299200 -
श्री. Muradabad Development Authority
को कोषागार मुरादाबाद से प्रकृत किया।


मुख्य रोकड़िया
कोषागार मुरादाबाद
23 MAR 2024

H 581458





उत्तर प्रदेश UTTAR PRADESH

H 791427

H 791427



23 MAR 2024

विक्रय-विलेख

भूमि का प्रकार	— कृषि
गाटा सं०	— 678क, 679, 681 एवं 682
क्षेत्रफल गाटा सं० 678क	— 0.1250 हे० का 1/5 भाग 0.0250 हे०
क्षेत्रफल गाटा सं० 679	— 0.1335 (Rounded Off 0.1340) का 1/5 भाग 0.0267 हे० (Rounded Off 0.0268)
क्षेत्रफल गाटा सं० 681	— 0.0849 (Rounded Off 0.0850) का 1/5 भाग 0.0169 हे० (Rounded Off 0.0170)
क्षेत्रफल गाटा सं० 682	— 0.0809 (Rounded Off 0.0810) का 1/5 भाग 0.0161 हे० (Rounded Off 0.0162)
गाटा सं० 678क, 679, 681 एवं 682 का कुल क्षेत्रफल	— 0.0847 हे०
क्षेत्रफल गाटा सं० 683	— 0.1210 हे० का 1/5 भाग 0.0242 हे०
ग्राम/मोहल्ला	— मंगपुरा
परगना	— मुरादाबाद।
तहसील	— मुरादाबाद।
जनपद	— मुरादाबाद।



[Handwritten signature]

सम्पत्ति प्रभारी
मुरादाबाद विकास प्राधिकरण
मुरादाबाद

00005


23 MAR 2024

पूज्य दिनांक.....को एक किता
धनराशि.....कुल धनराशि.....
श्री Moradabad Development Authority
को कोषागार मुरादाबाद से विक्रय किया।



मुख्य रोकड़िया
कोषागार मुरादाबाद
23 MAR 2024

754107 H





उत्तर प्रदेश UTTAR PRADESH

H 791428 H 791428



23 MAR 2024

विक्रय-विलेख

भूमि का प्रकार	- कृषि
गाटा सं०	- 678क, 679, 681 एवं 682
क्षेत्रफल गाटा सं० 678क	- 0.1250 हे० का 1/5 भाग 0.0250 हे०
क्षेत्रफल गाटा सं० 679	- 0.1335 (Rounded Off 0.1340) का 1/5 भाग 0.0267 हे० (Rounded Off 0.0268)
क्षेत्रफल गाटा सं० 681	- 0.0849 (Rounded Off 0.0850) का 1/5 भाग 0.0169 हे० (Rounded Off 0.0170)
क्षेत्रफल गाटा सं० 682	- 0.0809 (Rounded Off 0.0810) का 1/5 भाग 0.0161 हे० (Rounded Off 0.0162)
गाटा सं० 678क, 679, 681 एवं 682 का कुल क्षेत्रफल	- 0.0847 हे०
क्षेत्रफल गाटा सं० 683	- 0.1210 हे० का 1/5 भाग 0.0242 हे०
ग्राम/मोहल्ला	- मंगपुरा
परगना	- मुरादाबाद।
तहसील	- मुरादाबाद।
जनपद	- मुरादाबाद।

सहसि प्रभारी
मुरादाबाद विकास प्राधिकरण
मुरादाबाद

23 MAR 2024

ज दिनांक.....को एक किता
नराशि...~~25000~~...कुल नराशि...229200-
Moradabad Development Authority
को कोषागार मुरादाबाद को विक्रय किया।



मुख्य रोकड़िया
कोषागार मुरादाबाद

23 MAR 2024

H 581458





उत्तर प्रदेश UTTAR PRADESH

H 792102

H 792102

उत्तर प्रदेश

कार्यालय मुख्य कोषाधिकारी
मुरादाबाद

M B D. M B D.

मुख्य कोषाधिकारी
मुरादाबाद-1400

कोषागार-1400

भूमि का प्रकार
गाटा सं०

क्षेत्रफल गाटा सं० 678क

क्षेत्रफल गाटा सं० 679

क्षेत्रफल गाटा सं० 681

क्षेत्रफल गाटा सं० 682

गाटा सं० 678क, 679, 681

एवं 682 का कुल क्षेत्रफल

क्षेत्रफल गाटा सं० 683

ग्राम/मोहल्ला

परगना

तहसील

जनपद

विक्रय-विलेख

- कृषि
- 678क, 679, 681 एवं 682
- 0.1250 हे० का 1/5 भाग 0.0250 हे०
- 0.1335 (Rounded Off 0.1340) का 1/5 भाग 0.0267 हे० (Rounded Off 0.0268)
- 0.0849 (Rounded Off 0.0850) का 1/5 भाग 0.0169 हे० (Rounded Off 0.0170)
- 0.0809 (Rounded Off 0.0810) का 1/5 भाग 0.0161 हे० (Rounded Off 0.0162)
- 0.0847 हे०
- 0.1210 हे० का 1/5 भाग 0.0242 हे०
- मंगूपुरा
- मुरादाबाद।
- मुरादाबाद।
- मुरादाबाद।




Quinn

सत्यमेव जयते
मुरादाबाद विकास प्राधिकरण
मुरादाबाद

00005
16 APR 2024

अज दिनाक.....को एक किता
धनराशि.....~~2500~~ कुल धनराशि.....12500000
श्री.....
को कोषागार मुरादाबाद से विक्रय किया। Moradabad Development Authority
Moradabad


मुख्य रेकडिया
कोषागार मुरादाबाद



H 185105





उत्तर प्रदेश UTTAR PRADESH

H 792103

H 792103



विक्रय-विलेख

- | | |
|--|--|
| भूमि का प्रकार | - कृषि |
| गाटा सं० | - 678क, 679, 681 एवं 682 |
| क्षेत्रफल गाटा सं० 678क | - 0.1250 हे० का 1/5 भाग 0.0250 हे० |
| क्षेत्रफल गाटा सं० 679 | - 0.1335 (Rounded Off 0.1340) का 1/5 भाग 0.0267 हे० (Rounded Off 0.0268) |
| क्षेत्रफल गाटा सं० 681 | - 0.0849 (Rounded Off 0.0850) का 1/5 भाग 0.0169 हे० (Rounded Off 0.0170) |
| क्षेत्रफल गाटा सं० 682 | - 0.0809 (Rounded Off 0.0810) का 1/5 भाग 0.0161 हे० (Rounded Off 0.0162) |
| गाटा सं० 678क, 679, 681 एवं 682 का कुल क्षेत्रफल | - 0.0847 हे० |
| क्षेत्रफल गाटा सं० 683 | - 0.1210 हे० का 1/5 भाग 0.0242 हे० |
| ग्राम/मोहल्ला | - मंगूपुरा |
| परगना | - मुरादाबाद। |
| तहसील | - मुरादाबाद। |
| जनपद | - मुरादाबाद। |



M. Quin

सत्यमेव जयते
मुरादाबाद विकास प्राधिकरण
मुरादाबाद

16 APR 2024

आज दिनांक.....को एक कित्त
धनराशि.....2500000 - कुल धनराशि.....12500000 -

श्री.....Moradabad Development Authority
को कोषागार मुरादाबाद से विक्रय किया। Moradabad

मुख्य रकड़िया
कोषागार मुरादाबाद

H 585103






उत्तर प्रदेश UTTAR PRADESH

H 792104

H 792104



विक्रय-विलेख

भूमि का प्रकार	- कृषि
गाटा सं०	- 678क, 679, 681 एवं 682
क्षेत्रफल गाटा सं० 678क	- 0.1250 हे० का 1/5 भाग 0.0250 हे०
क्षेत्रफल गाटा सं० 679	- 0.1335 (Rounded Off 0.1340) का 1/5 भाग 0.0267 हे० (Rounded Off 0.0268)
क्षेत्रफल गाटा सं० 681	- 0.0849 (Rounded Off 0.0850) का 1/5 भाग 0.0169 हे० (Rounded Off 0.0170)
क्षेत्रफल गाटा सं० 682	- 0.0809 (Rounded Off 0.0810) का 1/5 भाग 0.0161 हे० (Rounded Off 0.0162)
गाटा सं० 678क, 679, 681 एवं 682 का कुल क्षेत्रफल	- 0.0847 हे०
क्षेत्रफल गाटा सं० 683	- 0.1210 हे० का 1/5 भाग 0.0242 हे०
ग्राम/मोहल्ला	- मंगूपुरा
परगना	- मुरादाबाद।
तहसील	- मुरादाबाद।
जनपद	- मुरादाबाद।



[Handwritten signature]

सम्पत्ति प्रभारी
मुरादाबाद विकास प्राधिकरण
मुरादाबाद

16 APR 2024

अज दिनाक.....को एक किता
धनराशि.....२५००००.....कुल धनराशि.....१२५००००००-

श्री.....
को कोषागार मुरादाबाद से विक्रय किया।
Moradabad Development Authority
Moradabad

मुख्य ~~श्री~~कड़िया
कोषागार मुरादाबाद

H 285104






उत्तर प्रदेश UTTAR PRADESH

H 792105

H 792105



विक्रय-विलेख

भूमि का प्रकार	- कृषि
गाटा सं०	- 678क, 679, 681 एवं 682
क्षेत्रफल गाटा सं० 678क	- 0.1250 हे० का 1/5 भाग 0.0250 हे०
क्षेत्रफल गाटा सं० 679	- 0.1335 (Rounded Off 0.1340) का 1/5 भाग 0.0267 हे० (Rounded Off 0.0268)
क्षेत्रफल गाटा सं० 681	- 0.0849 (Rounded Off 0.0850) का 1/5 भाग 0.0169 हे० (Rounded Off 0.0170)
क्षेत्रफल गाटा सं० 682	- 0.0809 (Rounded Off 0.0810) का 1/5 भाग 0.0161 हे० (Rounded Off 0.0162)
गाटा सं० 678क, 679, 681 एवं 682 का कुल क्षेत्रफल	- 0.0847 हे०
क्षेत्रफल गाटा सं० 683	- 0.1210 हे० का 1/5 भाग 0.0242 हे०
ग्राम/मोहल्ला	- मंगपुरा
परगना	- मुरादाबाद।
तहसील	- मुरादाबाद।
जनपद	- मुरादाबाद।



[Handwritten signature]

सम्पत्ति प्रभारी
मुरादाबाद विकास प्राधिकरण
मुरादाबाद

00005
16 APR 2024

अज दिनाक.....को एक किता
धनराशि.....~~25000~~ कुल धनराशि.....~~12500000~~
श्री.....Moradabad Development Authority
को कोषागार मुरादाबाद से विक्रय किया। Moradabad

मुख्य  कडिया
कोषागार मुरादाबाद

001585 H






उत्तर प्रदेश UTTAR PRADESH

867242

867242



16 APR 2024

क्षेत्रफल गाटा सं० 678क

क्षेत्रफल गाटा सं० 679

क्षेत्रफल गाटा सं० 681

क्षेत्रफल गाटा सं० 682

गाटा सं० 678क, 679, 681

एवं 682 का कुल क्षेत्रफल

क्षेत्रफल गाटा सं० 683

ग्राम/मोहल्ला

परगना

तहसील

जनपद

विक्रय-विलेख

- कृषि
- 678क, 679, 681 एवं 682
- 0.1250 हे० का 1/5 भाग 0.0250 हे०
- 0.1335 (Rounded Off 0.1340) का 1/5 भाग 0.0267 हे० (Rounded Off 0.0268)
- 0.0849 (Rounded Off 0.0850) का 1/5 भाग 0.0169 हे० (Rounded Off 0.0170)
- 0.0809 (Rounded Off 0.0810) का 1/5 भाग 0.0161 हे० (Rounded Off 0.0162)
- 0.0847 हे०
- 0.1210 हे० का 1/5 भाग 0.0242 हे०
- मंगपुरा
- मुरादाबाद।
- मुरादाबाद।
- मुरादाबाद।



[Handwritten signature]

मुख्य कोषाधिकारी
मुरादाबाद विकास प्राधिकरण
मुरादाबाद

16 APR 2024

का एक किता
नराशि.....कुल धनराशि.....12560000 -
श्री.....
को कोषागार मुरादाबाद से विक्रय किता Moradabad Development Authority Moradabad

मुख्य सेक्रेटरी
कोषागार मुरादाबाद

SAST88





उत्तर प्रदेश UTTAR PRADESH

AL 510224

विक्रय-विलेख

भूमि का प्रकार	— कृषि
गाटा सं०	— 678क, 679, 681 एवं 682
क्षेत्रफल गाटा सं० 678क	— 0.1250 हे० का 1/5 भाग 0.0250 हे०
क्षेत्रफल गाटा सं० 679	— 0.1335 (Rounded Off 0.1340) का 1/5 भाग 0.0267 हे० (Rounded Off 0.0268)
क्षेत्रफल गाटा सं० 681	— 0.0849 (Rounded Off 0.0850) का 1/5 भाग 0.0169 हे० (Rounded Off 0.0170)
क्षेत्रफल गाटा सं० 682	— 0.0809 (Rounded Off 0.0810) का 1/5 भाग 0.0161 हे० (Rounded Off 0.0162)
गाटा सं० 678क, 679, 681 एवं 682 का कुल क्षेत्रफल	— 0.0847 हे०
क्षेत्रफल गाटा सं० 683	— 0.1210 हे० का 1/5 भाग 0.0242 हे०
ग्राम/मोहल्ला	— मंगपुरा
परगना	— मुरादाबाद।
तहसील	— मुरादाबाद।
जनपद	— मुरादाबाद।



[Handwritten Signature]

[Handwritten Signature]
 मुरादाबाद विकास प्राधिकरण
 मुरादाबाद

23 MAR 2024

अज दिनाक.....को एक किता

नराशि 500 - कूल धनराशि 229200 -

1. Moradabad Development Authority
को कोषागार मुरादाबाद से विक्रय किया।
Moradabad



मुख्य रोकड़िया
कोषागार मुरादाबाद

23 MAR 2024





उत्तर प्रदेश UTTAR PRADESH

AL 510361

विक्रय-विलेख

भूमि का प्रकार	- कृषि
गाटा सं०	- 678क, 679, 681 एवं 682
क्षेत्रफल गाटा सं० 678क	- 0.1250 हे० का 1/5 भाग 0.0250 हे०
क्षेत्रफल गाटा सं० 679	- 0.1335 (Rounded Off 0.1340) का 1/5 भाग 0.0267 हे० (Rounded Off 0.0268)
क्षेत्रफल गाटा सं० 681	- 0.0849 (Rounded Off 0.0850) का 1/5 भाग 0.0169 हे० (Rounded Off 0.0170)
क्षेत्रफल गाटा सं० 682	- 0.0809 (Rounded Off 0.0810) का 1/5 भाग 0.0161 हे० (Rounded Off 0.0162)
गाटा सं० 678क, 679, 681 एवं 682 का कुल क्षेत्रफल	- 0.0847 हे०
क्षेत्रफल गाटा सं० 683	- 0.1210 हे० का 1/5 भाग 0.0242 हे०
ग्राम/मोहल्ला	- मंगपुरा
परगना	- मुरादाबाद।
तहसील	- मुरादाबाद।
जनपद	- मुरादाबाद।



Y. Quin

सम्पत्ति प्रशासक
मुरादाबाद विकास प्राधिकरण
मुरादाबाद

16 APR 2024

आज दिनांक को एक कित्त 12500000
धनराशि 100 कुल धनराशि.....

श्री Moradabad Development Authority
को कोषागार मुरादाबाद से विक्रय किताब Moradabad

मुख्य सेक्रेट्रिया
कोषागार मुरादाबाद

16 APR 2024





उत्तर प्रदेश UTTAR PRADESH

AL 510362

विक्रय-विलेख

भूमि का प्रकार	— कृषि
गाटा सं०	— 678क, 679, 681 एवं 682
क्षेत्रफल गाटा सं० 678क	— 0.1250 हे० का 1/5 भाग 0.0250 हे०
क्षेत्रफल गाटा सं० 679	— 0.1335 (Rounded Off 0.1340) का 1/5 भाग 0.0267 हे० (Rounded Off 0.0268)
क्षेत्रफल गाटा सं० 681	— 0.0849 (Rounded Off 0.0850) का 1/5 भाग 0.0169 हे० (Rounded Off 0.0170)
क्षेत्रफल गाटा सं० 682	— 0.0809 (Rounded Off 0.0810) का 1/5 भाग 0.0161 हे० (Rounded Off 0.0162)
गाटा सं० 678क, 679, 681 एवं 682 का कुल क्षेत्रफल	— 0.0847 हे०
क्षेत्रफल गाटा सं० 683	— 0.1210 हे० का 1/5 भाग 0.0242 हे०
ग्राम/मोहल्ला	— मंगपुरा
परगना	— मुरादाबाद।
तहसील	— मुरादाबाद।
जनपद	— मुरादाबाद।



[Handwritten signature]

सम्पत्ति प्रभारी
मुरादाबाद विकास प्राधिकरण
मुरादाबाद

16 APR 2024

आज दिनांक को एक किता
धनराशि 100- कुल धनराशि 12500000-
श्री Moradabad Development Authority
को कोषागार मुरादाबाद से विक्रय किता Moradabad

मुख्य सेक्रेट्रिया
कोषागार मुरादाबाद

16 APR 2024





उत्तर प्रदेश UTTAR PRADESH

AL 510363

विक्रय-विलेख

भूमि का प्रकार	— कृषि
गाटा सं०	— 678क, 679, 681 एवं 682
क्षेत्रफल गाटा सं० 678क	— 0.1250 हे० का 1/5 भाग 0.0250 हे०
क्षेत्रफल गाटा सं० 679	— 0.1335 (Rounded Off 0.1340) का 1/5 भाग 0.0267 हे० (Rounded Off 0.0268)
क्षेत्रफल गाटा सं० 681	— 0.0849 (Rounded Off 0.0850) का 1/5 भाग 0.0169 हे० (Rounded Off 0.0170)
क्षेत्रफल गाटा सं० 682	— 0.0809 (Rounded Off 0.0810) का 1/5 भाग 0.0161 हे० (Rounded Off 0.0162)
गाटा सं० 678क, 679, 681 एवं 682 का कुल क्षेत्रफल	— 0.0847 हे०
क्षेत्रफल गाटा सं० 683	— 0.1210 हे० का 1/5 भाग 0.0242 हे०
ग्राम/मोहल्ला	— मंगपुरा
परगना	— मुरादाबाद।
तहसील	— मुरादाबाद।
जनपद	— मुरादाबाद।



Y. Qureshi

सहायक प्रभारी
मुरादाबाद विकास प्राधिकरण
मुरादाबाद

008
16 APR 2024

अज दिनांक को एक कित्त
धनराशि 100 - कुल धनराशि 2500000

श्री Moradabad Development Authority
को कोषागार मुरादाबाद से विक्रय किया Moradabad

मुख्य सेकड़िया
कोषागार मुरादाबाद

16 APR 2024





उत्तर प्रदेश UTTAR PRADESH

AL 510364

विक्रय-विलेख

भूमि का प्रकार	- कृषि
गाटा सं०	- 678क, 679, 681 एवं 682
क्षेत्रफल गाटा सं० 678क	- 0.1250 हे० का 1/5 भाग 0.0250 हे०
क्षेत्रफल गाटा सं० 679	- 0.1335 (Rounded Off 0.1340) का 1/5 भाग 0.0267 हे० (Rounded Off 0.0268)
क्षेत्रफल गाटा सं० 681	- 0.0849 (Rounded Off 0.0850) का 1/5 भाग 0.0169 हे० (Rounded Off 0.0170)
क्षेत्रफल गाटा सं० 682	- 0.0809 (Rounded Off 0.0810) का 1/5 भाग 0.0161 हे० (Rounded Off 0.0162)
गाटा सं० 678क, 679, 681 एवं 682 का कुल क्षेत्रफल	- 0.0847 हे०
क्षेत्रफल गाटा सं० 683	- 0.1210 हे० का 1/5 भाग 0.0242 हे०
ग्राम/मोहल्ला	- मंगपुरा
परगना	- मुरादाबाद।
तहसील	- मुरादाबाद।
जनपद	- मुरादाबाद।



Y. S. S.

[Signature]

मुख्य रोकड़िया
मुरादाबाद विकास प्राधिकरण
मुरादाबाद

16 APR 2024



आज दिनांक को एक किलो
धनराशि 50 कुल धनराशि 12500000

श्री **Moradabad Development Authority**
को कोषागार मुरादाबाद से विक्रय किया। **Moradabad**

मुख्य ~~कड़िया~~
कोषागार मुरादाबाद
16 APR 2024






उत्तर प्रदेश UTTAR PRADESH

AL 510352

विक्रय-विलेख

भूमि का प्रकार	- कृषि
गाटा सं०	- 678क, 679, 681 एवं 682
क्षेत्रफल गाटा सं० 678क	- 0.1250 हे० का 1/5 भाग 0.0250 हे०
क्षेत्रफल गाटा सं० 679	- 0.1335 (Rounded Off 0.1340) का 1/5 भाग 0.0267 हे० (Rounded Off 0.0268)
क्षेत्रफल गाटा सं० 681	- 0.0849 (Rounded Off 0.0850) का 1/5 भाग 0.0169 हे० (Rounded Off 0.0170)
क्षेत्रफल गाटा सं० 682	- 0.0809 (Rounded Off 0.0810) का 1/5 भाग 0.0161 हे० (Rounded Off 0.0162)
गाटा सं० 678क, 679, 681 एवं 682 का कुल क्षेत्रफल	- 0.0847 हे०
क्षेत्रफल गाटा सं० 683	- 0.1210 हे० का 1/5 भाग 0.0242 हे०
ग्राम/मोहल्ला	- मंगूपुरा
परगना	- मुरादाबाद।
तहसील	- मुरादाबाद।
जनपद	- मुरादाबाद।




सम्पत्ति प्रभारती
मुरादाबाद विकास प्राधिकरण
मुरादाबाद

005

16 APR 2024

अज्ज दिनाक.....को एक किता
धनराशि 500 - कुल धनराशि 1250000
श्री Moradabad Development Authority
को कोषागार मुरादाबाद से विक्रय Moradabad

मुख्य रिकडिया
कोषागार/मुरादाबाद

16 APR 2024





उत्तर प्रदेश UTTAR PRADESH

AL 510353

विक्रय-विलेख

भूमि का प्रकार	- कृषि
गाटा सं०	- 678क, 679, 681 एवं 682
क्षेत्रफल गाटा सं० 678क	- 0.1250 हे० का 1/5 भाग 0.0250 हे०
क्षेत्रफल गाटा सं० 679	- 0.1335 (Rounded Off 0.1340) का 1/5 भाग 0.0267 हे० (Rounded Off 0.0268)
क्षेत्रफल गाटा सं० 681	- 0.0849 (Rounded Off 0.0850) का 1/5 भाग 0.0169 हे० (Rounded Off 0.0170)
क्षेत्रफल गाटा सं० 682	- 0.0809 (Rounded Off 0.0810) का 1/5 भाग 0.0161 हे० (Rounded Off 0.0162)
गाटा सं० 678क, 679, 681 एवं 682 का कुल क्षेत्रफल	- 0.0847 हे०
क्षेत्रफल गाटा सं० 683	- 0.1210 हे० का 1/5 भाग 0.0242 हे०
ग्राम/मोहल्ला	- मंगूपुरा
परगना	- मुरादाबाद।
तहसील	- मुरादाबाद।
जनपद	- मुरादाबाद।

रामप्रताप प्रभारी
मुरादाबाद विकास प्राधिकरण
मुरादाबाद

002
16 APR 2024

अज्ज दिनाक.....को एक किता
धनराशि 500 - कुल धनराशि 12500000
श्री.....**Moradabad Development Authority**
को कोषागार मुसदाबाद से विक्रय किया। Moradabad

मुख्य रोकड़िया
कोषागार मुसदाबाद

16 APR 2024





उत्तर प्रदेश UTTAR PRADESH

AL 510354

विक्रय-विलेख

भूमि का प्रकार	- कृषि
गाटा सं०	- 678क, 679, 681 एवं 682
क्षेत्रफल गाटा सं० 678क	- 0.1250 हे० का 1/5 भाग 0.0250 हे०
क्षेत्रफल गाटा सं० 679	- 0.1335 (Rounded Off 0.1340) का 1/5 भाग 0.0267 हे० (Rounded Off 0.0268)
क्षेत्रफल गाटा सं० 681	- 0.0849 (Rounded Off 0.0850) का 1/5 भाग 0.0169 हे० (Rounded Off 0.0170)
क्षेत्रफल गाटा सं० 682	- 0.0809 (Rounded Off 0.0810) का 1/5 भाग 0.0161 हे० (Rounded Off 0.0162)
गाटा सं० 678क, 679, 681 एवं 682 का कुल क्षेत्रफल	- 0.0847 हे०
क्षेत्रफल गाटा सं० 683	- 0.1210 हे० का 1/5 भाग 0.0242 हे०
ग्राम/मोहल्ला	- मंगूपुरा
परगना	- मुरादाबाद।
तहसील	- मुरादाबाद।
जनपद	- मुरादाबाद।




मुख्य रोकड़िया
मुरादाबाद विकास प्राधिकरण
मुरादाबाद


16 APR 2024

अज दिनक.....को एक कित
धनराशि 500- कुल धनराशि 1250000-

श्री.....
को कोषागार मुरादाबाद से विक्रय किया।
Morsdabad Development Authority
Morsdabad

मुख्य सेकड़िया
कोषागार मुरादाबाद

16 APR 2024






उत्तर प्रदेश UTTAR PRADESH

AL 510355

विक्रय-विलेख

भूमि का प्रकार	- कृषि
गाटा सं०	- 678क, 679, 681 एवं 682
क्षेत्रफल गाटा सं० 678क	- 0.1250 हे० का 1/5 भाग 0.0250 हे०
क्षेत्रफल गाटा सं० 679	- 0.1335 (Rounded Off 0.1340) का 1/5 भाग 0.0267 हे० (Rounded Off 0.0268)
क्षेत्रफल गाटा सं० 681	- 0.0849 (Rounded Off 0.0850) का 1/5 भाग 0.0169 हे० (Rounded Off 0.0170)
क्षेत्रफल गाटा सं० 682	- 0.0809 (Rounded Off 0.0810) का 1/5 भाग 0.0161 हे० (Rounded Off 0.0162)
गाटा सं० 678क, 679, 681 एवं 682 का कुल क्षेत्रफल	- 0.0847 हे०
क्षेत्रफल गाटा सं० 683	- 0.1210 हे० का 1/5 भाग 0.0242 हे०
ग्राम/मोहल्ला	- मंगपुरा
परगना	- मुरादाबाद।
तहसील	- मुरादाबाद।
जनपद	- मुरादाबाद।





मुख्य रीकॉर्डिया
मुरादाबाद

16 APR 2024

आज दिनांक.....को एक किता
धनराशि 500 - कुल धनराशि 12500000 -
श्री.....Moradabad Development Authority
को कोषागार मुरादाबाद से विक्रय Moradabad

मुख्य अधिकारिया
कोषागार मुरादाबाद

16 APR 2024






उत्तर प्रदेश UTTAR PRADESH

AL 510356

विक्रय-विलेख

भूमि का प्रकार	- कृषि
गाटा सं०	- 678क, 679, 681 एवं 682
क्षेत्रफल गाटा सं० 678क	- 0.1250 हे० का 1/5 भाग 0.0250 हे०
क्षेत्रफल गाटा सं० 679	- 0.1335 (Rounded Off 0.1340) का 1/5 भाग 0.0267 हे० (Rounded Off 0.0268)
क्षेत्रफल गाटा सं० 681	- 0.0849 (Rounded Off 0.0850) का 1/5 भाग 0.0169 हे० (Rounded Off 0.0170)
क्षेत्रफल गाटा सं० 682	- 0.0809 (Rounded Off 0.0810) का 1/5 भाग 0.0161 हे० (Rounded Off 0.0162)
गाटा सं० 678क, 679, 681 एवं 682 का कुल क्षेत्रफल	- 0.0847 हे०
क्षेत्रफल गाटा सं० 683	- 0.1210 हे० का 1/5 भाग 0.0242 हे०
ग्राम/मोहल्ला	- मंगूपुरा
परगना	- मुरादाबाद।
तहसील	- मुरादाबाद।
जनपद	- मुरादाबाद।




मुख्य रोकडिया
मुरादाबाद

16 APR 2024

आज दिनांक.....को एक किता
धनराशि 500 — कूल धनराशि 12500000
श्री..... Moradabad Development Authority
को कोषागार मुरादाबाद से विक्रय किया Moradabad

मुख्य/सेकड़िया
कोषागार मुरादाबाद
16 APR 2024






उत्तर प्रदेश UTTAR PRADESH

AL 510357

विक्रय-विलेख

भूमि का प्रकार	- कृषि
गाटा सं०	- 678क, 679, 681 एवं 682
क्षेत्रफल गाटा सं० 678क	- 0.1250 हे० का 1/5 भाग 0.0250 हे०
क्षेत्रफल गाटा सं० 679	- 0.1335 (Rounded Off 0.1340) का 1/5 भाग 0.0267 हे० (Rounded Off 0.0268)
क्षेत्रफल गाटा सं० 681	- 0.0849 (Rounded Off 0.0850) का 1/5 भाग 0.0169 हे० (Rounded Off 0.0170)
क्षेत्रफल गाटा सं० 682	- 0.0809 (Rounded Off 0.0810) का 1/5 भाग 0.0161 हे० (Rounded Off 0.0162)
गाटा सं० 678क, 679, 681 एवं 682 का कुल क्षेत्रफल	- 0.0847 हे०
क्षेत्रफल गाटा सं० 683	- 0.1210 हे० का 1/5 भाग 0.0242 हे०
ग्राम/मोहल्ला	- मंगूपुरा
परगना	- मुरादाबाद।
तहसील	- मुरादाबाद।
जनपद	- मुरादाबाद।





सम्पत्ति प्रभारी
मुरादाबाद विकास प्राधिकरण
मुरादाबाद

16 APR 2024

अज्ज दिनांकको एक कित्तु 2500000
धनराशि 50 - कुल धनराशि
श्री Moradabad Development Authority
हो कोषागार मुरादाबाद से विक्रय किये Moradabad

मुख्य  कड़िया
कोषागार मुरादाबाद

16 APR 2024






उत्तर प्रदेश UTTAR PRADESH

AL 510358

विक्रय-विलेख

भूमि का प्रकार	- कृषि
गाटा सं०	- 678क, 679, 681 एवं 682
क्षेत्रफल गाटा सं० 678क	- 0.1250 हे० का 1/5 भाग 0.0250 हे०
क्षेत्रफल गाटा सं० 679	- 0.1335 (Rounded Off 0.1340) का 1/5 भाग 0.0267 हे० (Rounded Off 0.0268)
क्षेत्रफल गाटा सं० 681	- 0.0849 (Rounded Off 0.0850) का 1/5 भाग 0.0169 हे० (Rounded Off 0.0170)
क्षेत्रफल गाटा सं० 682	- 0.0809 (Rounded Off 0.0810) का 1/5 भाग 0.0161 हे० (Rounded Off 0.0162)
गाटा सं० 678क, 679, 681 एवं 682 का कुल क्षेत्रफल	- 0.0847 हे०
क्षेत्रफल गाटा सं० 683	- 0.1210 हे० का 1/5 भाग 0.0242 हे०
ग्राम/मोहल्ला	- मंगपुरा
परगना	- मुरादाबाद।
तहसील	- मुरादाबाद।
जनपद	- मुरादाबाद।




सम्पत्ति प्रभारी
मुरादाबाद विकास प्राधिकरण
मुरादाबाद

16 APR 2024

आज दिनांक को एक किता / 2500000
धनराशि 100 - कुल धनराशि.....

श्री Moradabad Development Authority
को कोषागार मुरादाबाद से विक्रय किया। Moradabad

मुख्य रकड़िया
कोषागार मुरादाबाद
16 APR 2024





उत्तर प्रदेश UTTAR PRADESH

AL 510359

विक्रय-विलेख

भूमि का प्रकार	- कृषि
गाटा सं०	- 678क, 679, 681 एवं 682
क्षेत्रफल गाटा सं० 678क	- 0.1250 हे० का 1/5 भाग 0.0250 हे०
क्षेत्रफल गाटा सं० 679	- 0.1335 (Rounded Off 0.1340) का 1/5 भाग 0.0267 हे० (Rounded Off 0.0268)
क्षेत्रफल गाटा सं० 681	- 0.0849 (Rounded Off 0.0850) का 1/5 भाग 0.0169 हे० (Rounded Off 0.0170)
क्षेत्रफल गाटा सं० 682	- 0.0809 (Rounded Off 0.0810) का 1/5 भाग 0.0161 हे० (Rounded Off 0.0162)
गाटा सं० 678क, 679, 681 एवं 682 का कुल क्षेत्रफल	- 0.0847 हे०
क्षेत्रफल गाटा सं० 683	- 0.1210 हे० का 1/5 भाग 0.0242 हे०
ग्राम/मोहल्ला	- मंगूपुरा
परगना	- मुरादाबाद।
तहसील	- मुरादाबाद।
जनपद	- मुरादाबाद।



[Handwritten signature]

सम्यक्ति प्रभारी
मुरादाबाद विकास प्राधिकरण
मुरादाबाद

16 APR 2024

आज दिनांक को एक किलो
धनराशि 100 - कुल धनराशि 2500000

श्री
को कोषागार मुरादाबाद से विक्रय किया।
Moradabad Development Authority
Moradabad

मुख्य सचिव
कोषागार मुरादाबाद

16 APR 2024





उत्तर प्रदेश UTTAR PRADESH

AL 510360

विक्रय-विलेख

भूमि का प्रकार	- कृषि
गाटा सं०	- 678क, 679, 681 एवं 682
क्षेत्रफल गाटा सं० 678क	- 0.1250 हे० का 1/5 भाग 0.0250 हे०
क्षेत्रफल गाटा सं० 679	- 0.1335 (Rounded Off 0.1340) का 1/5 भाग 0.0267 हे० (Rounded Off 0.0268)
क्षेत्रफल गाटा सं० 681	- 0.0849 (Rounded Off 0.0850) का 1/5 भाग 0.0169 हे० (Rounded Off 0.0170)
क्षेत्रफल गाटा सं० 682	- 0.0809 (Rounded Off 0.0810) का 1/5 भाग 0.0161 हे० (Rounded Off 0.0162)
गाटा सं० 678क, 679, 681 एवं 682 का कुल क्षेत्रफल	- 0.0847 हे०
क्षेत्रफल गाटा सं० 683	- 0.1210 हे० का 1/5 भाग 0.0242 हे०
ग्राम/मोहल्ला	- मंगपुरा
परगना	- मुरादाबाद।
तहसील	- मुरादाबाद।
जनपद	- मुरादाबाद।



Queen


सम्पत्ति प्रभारी
मुरादाबाद विकास प्राधिकरण
मुरादाबाद

16 APR 2024



अज्ज दिनाक.....को एक किता
धनराशि 100- कुल धनराशि 2500000
श्री.....Moradabad Development Authority
ले कोषागार मुरादाबाद से विक्रय मुरादाबाद

मुख्य अधिकारी
कोषागार मुरादाबाद
16 APR 2024





उत्तर प्रदेश UTTAR PRADESH

AL 510341

विक्रय-विलेख

भूमि का प्रकार	- कृषि
गाटा सं०	- 678क, 679, 681 एवं 682
क्षेत्रफल गाटा सं० 678क	- 0.1250 हे० का 1/5 भाग 0.0250 हे०
क्षेत्रफल गाटा सं० 679	- 0.1335 (Rounded Off 0.1340) का 1/5 भाग 0.0267 हे० (Rounded Off 0.0268)
क्षेत्रफल गाटा सं० 681	- 0.0849 (Rounded Off 0.0850) का 1/5 भाग 0.0169 हे० (Rounded Off 0.0170)
क्षेत्रफल गाटा सं० 682	- 0.0809 (Rounded Off 0.0810) का 1/5 भाग 0.0161 हे० (Rounded Off 0.0162)
गाटा सं० 678क, 679, 681 एवं 682 का कुल क्षेत्रफल	- 0.0847 हे०
क्षेत्रफल गाटा सं० 683	- 0.1210 हे० का 1/5 भाग 0.0242 हे०
ग्राम/मोहल्ला	- मंगूपुरा
परगना	- मुरादाबाद।
तहसील	- मुरादाबाद।
जनपद	- मुरादाबाद।



Y. Quini

सम्पत्त प्रभारी
मुरादाबाद विकास प्राधिकरण
मुरादाबाद

16 APR 2024




अज दिनांक.....को एक किता
धनराशि 500 - कुल धनराशि 12500000 -

श्री.....Muradabad Development Authority
को कोषागार मुरादाबाद से विक्रय किया। Moradabad

मुख्य अधिकारी
कोषागार मुरादाबाद

16 APR 2024





उत्तर प्रदेश UTTAR PRADESH

AL 510342

विक्रय-विलेख

भूमि का प्रकार	- कृषि
गाटा सं०	- 678क, 679, 681 एवं 682
क्षेत्रफल गाटा सं० 678क	- 0.1250 हे० का 1/5 भाग 0.0250 हे०
क्षेत्रफल गाटा सं० 679	- 0.1335 (Rounded Off 0.1340) का 1/5 भाग 0.0267 हे० (Rounded Off 0.0268)
क्षेत्रफल गाटा सं० 681	- 0.0849 (Rounded Off 0.0850) का 1/5 भाग 0.0169 हे० (Rounded Off 0.0170)
क्षेत्रफल गाटा सं० 682	- 0.0809 (Rounded Off 0.0810) का 1/5 भाग 0.0161 हे० (Rounded Off 0.0162)
गाटा सं० 678क, 679, 681 एवं 682 का कुल क्षेत्रफल	- 0.0847 हे०
क्षेत्रफल गाटा सं० 683	- 0.1210 हे० का 1/5 भाग 0.0242 हे०
ग्राम/मोहल्ला	- मंगूपुरा
परगना	- मुरादाबाद।
तहसील	- मुरादाबाद।
जनपद	- मुरादाबाद।



[Handwritten signature]

सम्पत्ति प्रभारी
मुरादाबाद विकास प्राधिकरण
मुरादाबाद

16 APR 2024

अज्ज दिनाक.....को एक कित्त
धनराशि 500- कल धनराशि 12500000
श्री.....
को कोषागार मुरादाबाद से विक्रय किया।

मुख्य शेकडियां
कोषागार मुरादाबाद
16 APR 2024





उत्तर प्रदेश UTTAR PRADESH

AL 510343

विक्रय-विलेख

भूमि का प्रकार	— कृषि
गाटा सं०	— 678क, 679, 681 एवं 682
क्षेत्रफल गाटा सं० 678क	— 0.1250 हे० का 1/5 भाग 0.0250 हे०
क्षेत्रफल गाटा सं० 679	— 0.1335 (Rounded Off 0.1340) का 1/5 भाग 0.0267 हे० (Rounded Off 0.0268)
क्षेत्रफल गाटा सं० 681	— 0.0849 (Rounded Off 0.0850) का 1/5 भाग 0.0169 हे० (Rounded Off 0.0170)
क्षेत्रफल गाटा सं० 682	— 0.0809 (Rounded Off 0.0810) का 1/5 भाग 0.0161 हे० (Rounded Off 0.0162)
गाटा सं० 678क, 679, 681 एवं 682 का कुल क्षेत्रफल	— 0.0847 हे०
क्षेत्रफल गाटा सं० 683	— 0.1210 हे० का 1/5 भाग 0.0242 हे०
ग्राम/मोहल्ला	— मंगपुरा
परगना	— मुरादाबाद।
तहसील	— मुरादाबाद।
जनपद	— मुरादाबाद।



[Handwritten Signature]

सम्पत्ति प्रभारी
मुरादाबाद विकास प्राधिकरण
मुरादाबाद

16 APR 2024

अज दिनांक.....को एक किला
धनराशि 500 - कुल धनराशि 12500000 -
श्री.....Moradabad Development Authority
को कोषागार मुरादाबाद से विक्रय किय Moradabad

मुख्य/सिकड़िया
कोषागार मुरादाबाद

16 APR 2024





उत्तर प्रदेश UTTAR PRADESH

AL 510344

विक्रय-विलेख

भूमि का प्रकार	- कृषि
गाटा सं०	- 678क, 679, 681 एवं 682
क्षेत्रफल गाटा सं० 678क	- 0.1250 हे० का 1/5 भाग 0.0250 हे०
क्षेत्रफल गाटा सं० 679	- 0.1335 (Rounded Off 0.1340) का 1/5 भाग 0.0267 हे० (Rounded Off 0.0268)
क्षेत्रफल गाटा सं० 681	- 0.0849 (Rounded Off 0.0850) का 1/5 भाग 0.0169 हे० (Rounded Off 0.0170)
क्षेत्रफल गाटा सं० 682	- 0.0809 (Rounded Off 0.0810) का 1/5 भाग 0.0161 हे० (Rounded Off 0.0162)
गाटा सं० 678क, 679, 681 एवं 682 का कुल क्षेत्रफल	- 0.0847 हे०
क्षेत्रफल गाटा सं० 683	- 0.1210 हे० का 1/5 भाग 0.0242 हे०
ग्राम/मोहल्ला	- मंगूपुरा
परगना	- मुरादाबाद।
तहसील	- मुरादाबाद।
जनपद	- मुरादाबाद।

सत्यान्त प्रभारी
मुरादाबाद विकास प्राधिकरण
मुरादाबाद

008
16 APR 2024

अज दिनांक.....को एक किता
धनराशि 500 कुल धनराशि 12500000
श्री.....Moradabad Development Authority
को कोषागार मुरादाबाद से विक्रय किता Moradabad

मुख्य श्री कोषागार मुरादाबाद

16 APR 2024





उत्तर प्रदेश UTTAR PRADESH

AL 510345

विक्रय-विलेख

भूमि का प्रकार	- कृषि
गाटा सं०	- 678क, 679, 681 एवं 682
क्षेत्रफल गाटा सं० 678क	- 0.1250 हे० का 1/5 भाग 0.0250 हे०
क्षेत्रफल गाटा सं० 679	- 0.1335 (Rounded Off 0.1340) का 1/5 भाग 0.0267 हे० (Rounded Off 0.0268)
क्षेत्रफल गाटा सं० 681	- 0.0849 (Rounded Off 0.0850) का 1/5 भाग 0.0169 हे० (Rounded Off 0.0170)
क्षेत्रफल गाटा सं० 682	- 0.0809 (Rounded Off 0.0810) का 1/5 भाग 0.0161 हे० (Rounded Off 0.0162)
गाटा सं० 678क, 679, 681 एवं 682 का कुल क्षेत्रफल	- 0.0847 हे०
क्षेत्रफल गाटा सं० 683	- 0.1210 हे० का 1/5 भाग 0.0242 हे०
ग्राम/मोहल्ला	- मंगपुरा
परगना	- मुरादाबाद।
तहसील	- मुरादाबाद।
जनपद	- मुरादाबाद।



[Handwritten Signature]

[Handwritten Mark]


सम्पत्ति प्रभारी
मुरादाबाद विकास प्राधिकरण
मुरादाबाद

16 APR 2024

अज्ज दिनाक.....को एक कित्त
धनराशि 500 - कुल धनराशि 12500000 -
श्री.....Moradabad Development Authority
को कोषागार मुरादाबाद से विक्रय किय Moradabad

मुख्य ~~सिकड़िया~~
कोषागार मुरादाबाद

16 APR 2024





उत्तर प्रदेश UTTAR PRADESH

AL 510346

विक्रय-विलेख

भूमि का प्रकार	- कृषि
गाटा सं०	- 678क, 679, 681 एवं 682
क्षेत्रफल गाटा सं० 678क	- 0.1250 हे० का 1/5 भाग 0.0250 हे०
क्षेत्रफल गाटा सं० 679	- 0.1335 (Rounded Off 0.1340) का 1/5 भाग 0.0267 हे० (Rounded Off 0.0268)
क्षेत्रफल गाटा सं० 681	- 0.0849 (Rounded Off 0.0850) का 1/5 भाग 0.0169 हे० (Rounded Off 0.0170)
क्षेत्रफल गाटा सं० 682	- 0.0809 (Rounded Off 0.0810) का 1/5 भाग 0.0161 हे० (Rounded Off 0.0162)
गाटा सं० 678क, 679, 681 एवं 682 का कुल क्षेत्रफल	- 0.0847 हे०
क्षेत्रफल गाटा सं० 683	- 0.1210 हे० का 1/5 भाग 0.0242 हे०
ग्राम/मोहल्ला	- मंगपुरा
परगना	- मुरादाबाद।
तहसील	- मुरादाबाद।
जनपद	- मुरादाबाद।




[Handwritten signature]

सम्पत्ति प्रभारी
मुरादाबाद विकास प्राधिकरण
मुरादाबाद

16 APR 2024

अज दिनांक को एक किता
धनराशि 500 - कुल धनराशि 12500000 -
श्री Moradabad Development Authority
को कोषागार मुरादाबाद से विक्रय किया। Moradabad

मुख्य शिकडिया
कोषागार मुरादाबाद
16 APR 2024





उत्तर प्रदेश UTTAR PRADESH

AL 510347

विक्रय-विलेख

भूमि का प्रकार	- कृषि
गाटा सं०	- 678क, 679, 681 एवं 682
क्षेत्रफल गाटा सं० 678क	- 0.1250 हे० का 1/5 भाग 0.0250 हे०
क्षेत्रफल गाटा सं० 679	- 0.1335 (Rounded Off 0.1340) का 1/5 भाग 0.0267 हे० (Rounded Off 0.0268)
क्षेत्रफल गाटा सं० 681	- 0.0849 (Rounded Off 0.0850) का 1/5 भाग 0.0169 हे० (Rounded Off 0.0170)
क्षेत्रफल गाटा सं० 682	- 0.0809 (Rounded Off 0.0810) का 1/5 भाग 0.0161 हे० (Rounded Off 0.0162)
गाटा सं० 678क, 679, 681 एवं 682 का कुल क्षेत्रफल	- 0.0847 हे०
क्षेत्रफल गाटा सं० 683	- 0.1210 हे० का 1/5 भाग 0.0242 हे०
ग्राम/मोहल्ला	- मंगपुरा
परगना	- मुरादाबाद।
तहसील	- मुरादाबाद।
जनपद	- मुरादाबाद।



[Handwritten signature]

[Handwritten signature]
सम्पत्ति प्रभारी
मुरादाबाद विकास प्राधिकरण
मुरादाबाद


16 APR 2024

अज दिनांक.....को एक किता
धनराशि 500- कुल धनराशि 12500000 -

श्री.....Moradabad Development Authority
को कोषागार मुरादाबाद से विक्रय किता Moradabad

मुख्य सेकड़िया
कोषागार मुरादाबाद

16 APR 2024





उत्तर प्रदेश UTTAR PRADESH

AL 510348

विक्रय-विलेख

भूमि का प्रकार	- कृषि
गाटा सं०	- 678क, 679, 681 एवं 682
क्षेत्रफल गाटा सं० 678क	- 0.1250 हे० का 1/5 भाग 0.0250 हे०
क्षेत्रफल गाटा सं० 679	- 0.1335 (Rounded Off 0.1340) का 1/5 भाग 0.0267 हे० (Rounded Off 0.0268)
क्षेत्रफल गाटा सं० 681	- 0.0849 (Rounded Off 0.0850) का 1/5 भाग 0.0169 हे० (Rounded Off 0.0170)
क्षेत्रफल गाटा सं० 682	- 0.0809 (Rounded Off 0.0810) का 1/5 भाग 0.0161 हे० (Rounded Off 0.0162)
गाटा सं० 678क, 679, 681 एवं 682 का कुल क्षेत्रफल	- 0.0847 हे०
क्षेत्रफल गाटा सं० 683	- 0.1210 हे० का 1/5 भाग 0.0242 हे०
ग्राम/मोहल्ला	- मंगूपुरा
परगना	- मुरादाबाद।
तहसील	- मुरादाबाद।
जनपद	- मुरादाबाद।

मानसि प्रभारी
मुरादाबाद विकास प्राधिकरण
मुरादाबाद

16 APR 2024

अज्ज दिनाक.....को एक किता
धनराशि 500 - कुल धनराशि 12500000 -
श्री.....
को कोषागार मुरादाबाद से विक्रय किया।
Moradabad Development Authority
Moradabad



मुख्य सेक्रेट्रिया
कोषागार मुरादाबाद

16 APR 2024





उत्तर प्रदेश UTTAR PRADESH

AL 510349

विक्रय-विलेख

भूमि का प्रकार	- कृषि
गाटा सं०	- 678क, 679, 681 एवं 682
क्षेत्रफल गाटा सं० 678क	- 0.1250 हे० का 1/5 भाग 0.0250 हे०
क्षेत्रफल गाटा सं० 679	- 0.1335 (Rounded Off 0.1340) का 1/5 भाग 0.0267 हे० (Rounded Off 0.0268)
क्षेत्रफल गाटा सं० 681	- 0.0849 (Rounded Off 0.0850) का 1/5 भाग 0.0169 हे० (Rounded Off 0.0170)
क्षेत्रफल गाटा सं० 682	- 0.0809 (Rounded Off 0.0810) का 1/5 भाग 0.0161 हे० (Rounded Off 0.0162)
गाटा सं० 678क, 679, 681 एवं 682 का कुल क्षेत्रफल	- 0.0847 हे०
क्षेत्रफल गाटा सं० 683	- 0.1210 हे० का 1/5 भाग 0.0242 हे०
ग्राम/मोहल्ला	- मंगूपुरा
परगना	- मुरादाबाद।
तहसील	- मुरादाबाद।
जनपद	- मुरादाबाद।



[Handwritten Signature]

संयोजित प्रभारी
मुरादाबाद विकास प्राधिकरण
मुरादाबाद

16 APR 2024

आज दिनांक.....को एक किता
धनराशि 500 - कुल धनराशि 12500000 -

श्री.....
को कोषागार मुरादाबाद से विक्रय किता
Muradabad Development Authority
Muradabad

मुख्य सेक्रेटरी
कोषागार मुरादाबाद

16 APR 2024






उत्तर प्रदेश UTTAR PRADESH

AL 510350

विक्रय-विलेख

भूमि का प्रकार	- कृषि
गाटा सं०	- 678क, 679, 681 एवं 682
क्षेत्रफल गाटा सं० 678क	- 0.1250 हे० का 1/5 भाग 0.0250 हे०
क्षेत्रफल गाटा सं० 679	- 0.1335 (Rounded Off 0.1340) का 1/5 भाग 0.0267 हे० (Rounded Off 0.0268)
क्षेत्रफल गाटा सं० 681	- 0.0849 (Rounded Off 0.0850) का 1/5 भाग 0.0169 हे० (Rounded Off 0.0170)
क्षेत्रफल गाटा सं० 682	- 0.0809 (Rounded Off 0.0810) का 1/5 भाग 0.0161 हे० (Rounded Off 0.0162)
गाटा सं० 678क, 679, 681 एवं 682 का कुल क्षेत्रफल	- 0.0847 हे०
क्षेत्रफल गाटा सं० 683	- 0.1210 हे० का 1/5 भाग 0.0242 हे०
ग्राम/मोहल्ला	- मंगूपुरा
परगना	- मुरादाबाद।
तहसील	- मुरादाबाद।
जनपद	- मुरादाबाद।




सत्यति प्रभारी
मुरादाबाद विकास प्राधिकरण
मुरादाबाद


16 APR 2024

अज दिनांकको एक किता
धनराशि 500 कुल धनराशि 12500000

श्री
को कोषागार मुरादाबाद से विक्रय किया
Moradabad Development Authority
Moradabad

मुख्य सेक्रेट्रिया
कोषागार मुरादाबाद

16 APR 2024





उत्तर प्रदेश UTTAR PRADESH

AL 510351

विक्रय-विलेख

भूमि का प्रकार	- कृषि
गाटा सं०	- 678क, 679, 681 एवं 682
क्षेत्रफल गाटा सं० 678क	- 0.1250 हे० का 1/5 भाग 0.0250 हे०
क्षेत्रफल गाटा सं० 679	- 0.1335 (Rounded Off 0.1340) का 1/5 भाग 0.0267 हे० (Rounded Off 0.0268)
क्षेत्रफल गाटा सं० 681	- 0.0849 (Rounded Off 0.0850) का 1/5 भाग 0.0169 हे० (Rounded Off 0.0170)
क्षेत्रफल गाटा सं० 682	- 0.0809 (Rounded Off 0.0810) का 1/5 भाग 0.0161 हे० (Rounded Off 0.0162)
गाटा सं० 678क, 679, 681 एवं 682 का कुल क्षेत्रफल	- 0.0847 हे०
क्षेत्रफल गाटा सं० 683	- 0.1210 हे० का 1/5 भाग 0.0242 हे०
ग्राम/मोहल्ला	- मंगपुरा
परगना	- मुरादाबाद।
तहसील	- मुरादाबाद।
जनपद	- मुरादाबाद।



[Handwritten signature]

मुख्य रोकड़िया
मुरादाबाद विकास प्राधिकरण
मुरादाबाद

16 APR 2024

अज दिनांक.....को एक कित
धनराशि 500- कल धनराशि 12500000-
श्री.....Moradabad Development Authority
को कोषागार मुरादाबाद से विक्रय किया Moradabad

मुख्य रोकडिया
कोषागार मुरादाबाद
16 APR 2024





उत्तर प्रदेश UTTAR PRADESH

AL 510365

विक्रय-विलेख

भूमि का प्रकार	- कृषि
गाटा सं०	- 678क, 679, 681 एवं 682
क्षेत्रफल गाटा सं० 678क	- 0.1250 हे० का 1/5 भाग 0.0250 हे०
क्षेत्रफल गाटा सं० 679	- 0.1335 (Rounded Off 0.1340) का 1/5 भाग 0.0267 हे० (Rounded Off 0.0268)
क्षेत्रफल गाटा सं० 681	- 0.0849 (Rounded Off 0.0850) का 1/5 भाग 0.0169 हे० (Rounded Off 0.0170)
क्षेत्रफल गाटा सं० 682	- 0.0809 (Rounded Off 0.0810) का 1/5 भाग 0.0161 हे० (Rounded Off 0.0162)
गाटा सं० 678क, 679, 681 एवं 682 का कुल क्षेत्रफल	- 0.0847 हे०
क्षेत्रफल गाटा सं० 683	- 0.1210 हे० का 1/5 भाग 0.0242 हे०
ग्राम/मोहल्ला	- मंगपुरा
परगना	- मुरादाबाद।
तहसील	- मुरादाबाद।
जनपद	- मुरादाबाद।





मुख्य रोकड़िया
मुरादाबाद विकास प्राधिकरण
मुरादाबाद

16 APR 2024

प्लॉट दिनांक को एक किता
धनराशि 100 कुल धनराशि 12500000

श्री
को कोषागार मुरादाबाद से विक्रय किया।
Moradabad Development Authority
Moradabad

मुख्य शिफ्टिया
कोषागार मुरादाबाद

16 APR 2024

