

Registry for 642 - Part 1 of Part 4

कार्यालय उप निबंधक सदर द्वितीय मुरादाबाद जनपद मुरादाबाद

आवेदन संख्या :2202526503116

प्रमाण संख्या :22025265002860

भार मुक्त प्रमाण-पत्र
(रजि० मैनुअल के नियम 328)

श्री- अजयवीर एड० पुत्र- द्वारा, एड० तहसील मुरादाबाद जिला मुरादाबाद ने निम्नलिखित सम्पत्ति से सम्बन्धित प्रपत्रों/द्वारा प्रस्तुत भार मुद्रित प्रमाण पत्र हेतु प्राथना पत्र प्रस्तुत किया है।

सम्पत्ति का विवरण : ग्राम/मोहल्ला - मंगूपुरा, वार्ड/परगना- मुरादाबाद, कृषि- मुरादाबाद विकास प्राधिकरण, मुरादाबाद।, गाटा सं०—642, रकवा 0.8170 है०, गाटा सं०— 694, रकवा 1.1330 है०, व गाटा सं०— 677, रकवा 1.3220 है०, गाटा सं०—642, आदि।

मे एतद्वारा प्रमाणित करता हू कि इंडेक्स सं 02 तथा उससे सम्बन्धित सूची प्रपत्रों की तलाश दिनांक 12/10/2013 से दिनांक 12/10/2025 तक उक्त सम्पत्ति के सम्बन्ध में की गयी जिसमें निम्नलिखित भार पाये गये

कोई भार नहीं पाया गया

दिनांक : 16-10-2025

- नोट - 1. इस प्रमाण-पत्र के समस्त विवरण आवेदक द्वारा दिए गए संपत्ति के ब्यौरे के आधार पर दूँदे गए हैं। यदि रजिस्ट्रीकृत लेखपत्र में संपत्ति को आवेदक द्वारा आवेदन में दिये गए वर्णन से किसी दूसरे ढंग से वर्णित किया गया हो तो ऐसे लेखपत्रों से प्राप्त सूचना को प्रमाण पत्र में दर्ज नहीं किया जायेगा।
- वांछित तलाश कार्यालय द्वारा यथासंभव सावधानी के साथ किया गया है, और विभाग प्रमाणपत्र में शामिल सूचना के लिए उत्तरदायी नहीं होगा।
- इस प्रमाण-पत्र में उन लेखपत्रों से सम्बन्धित सूचना शामिल नहीं है जो प्रस्तुत हो चुके हैं, परन्तु जिनका आज की तारीख तक रजिस्ट्रीकरण नहीं हुआ है।
- यह प्रमाण-पत्र किसी संपत्ति के स्वत्व का प्रमाण नहीं है।
- 'प्रथम पक्ष' से तात्पर्य बंधक कर्ता से है और 'द्वितीय पक्ष' से तात्पर्य बन्धकी से है।

तलाशकर्ता एवं प्रमाण पत्र बनाने वाले निबन्धन लिपिक: **अपूर्व सक्सेना ।**
मिलान करने वाले निबन्धन लिपिक : **अपूर्व सक्सेना ।**

Digitally signed by
RAM DULARE RAM
उप निबंधक सदर द्वितीय
मुरादाबाद

उद्धरण खतौनी

34

उद्धरण क्रमांक : 115186202510253

ग्राम क्रमांक : 115186 ग्राम का नाम (परगना) : मंगपुरा(मुरादाबाद) तहसील : मुरादाबाद जनपद : मुरादाबाद फसली वर्ष : 1425-1430 (01 जुलाई, 2017 से 30 जून, 2023) भाग : 1 (1)खाता संख्या : 00118

श्रेणी : 1-क / भूमि जो संक्रमणीय भूमिधरो के अधिकार में हो।

खातेदार का विवरण		खातेदारी प्रारम्भ होने का विवरण		भूमि का विवरण		खातेदार का अंश		
खसरा/गाटा संख्या	(2) नाम/पिता-पति-संरक्षक-प्रबंधक का नाम / जाति कोड / आधार नं० (अन्तिम चार अंक) अथवा पैन नं० (6-9 स्थान के अंक) / पता / जन्मतिथि (अवयस्क हेतु)	(3) न्यायालय का नाम / कम्प्यूटरीकृत वाद संख्या अथवा आदेश संख्या / आदेश का दिनांक / जोत का आधार	(4) वर्ष	(5) गाटा (यूनीक कोड)	(6) गाटे का कुल क्षेत्रफल (हे.)	(7) हिस्से में	(8) क्षेत्रफल में (हे.)	(9) खातेदार द्वारा देय भू-राजस्व
642	1) मुरादाबाद विकास प्राधिकरण मुरादाबाद (एम०डी०ए०) / . . .	1) राजस्व न्यायालय (उप जिला अधिकारी, तहसील स्तर) / T202413540109444 / 10-05-2024 / दुरस्ती (संशोधन से) 2) राजस्व न्यायालय (तहसीलदार) / T202413540114437 / 17-09-2024 / विक्रय 3) अन्य / आर०1616 / 14-10-2025 / दुरस्ती (संशोधन से)	1411फ	642(1151860642000012)	0.8170	1) -	1) 0.8170	18.90
							0.8170	

कुल गाटे - 1 कुल क्षेत्रफल - 0.8170 (हेक्टेयर) कुल भू-राजस्व - 18.90 रुपये कुल अंश का क्षेत्रफल - (0.8170) (हेक्टेयर)

नामान्तरण / परिवर्तन का विवरण		खारिज किया गया			दर्ज किया गया		
(10)	(11)	(12)	(13)	(14)	(15)	(16)	
न्यायालय का नाम / कम्प्यूटरीकृत वाद संख्या अथवा आदेश संख्या / आदेश का दिनांक / नामान्तरण का आधार / डिजिटल हस्ताक्षर नाम / डिजिटल हस्ताक्षर दिनांक	नाम / पिता-पति-संरक्षक-प्रबंधक का नाम / जाति कोड / आधार नं० (अन्तिम चार अंक) अथवा पैन	गाटे का खसरा नम्बर / यूनीक कोड	क्षेत्रफल (हे.)	नाम / पिता-पति-संरक्षक-प्रबंधक का नाम / जाति कोड / आधार नं० (अन्तिम चार अंक) अथवा पैन नं० (6-9 स्थान	गाटे का खसरा नम्बर / यूनीक कोड	क्षेत्रफल (हे.)	

	नं० (6-9 स्थान के अंक) / पता / जन्मतिथि (अवयस्क हेतु)			के अंक) / पता / जन्मतिथि (अवयस्क हेतु)		
1) राजस्व न्यायालय (उप जिला अधिकारी, तहसील स्तर) / T202413540109444 / 10-05-2024 / दुरस्ती (संशोधन से) / RAM SINGH RAWAT / 20-05-2024	1.1) मैसर्स सालार ओवर सीज स्थित मुफ्ती टोला मुरादाबाद / द्वारा प्रोपराईटर हाफिज मौहम्मद मुसलिम / कुदरतउल्ला	642(1151860642000012)	1.1) 0.8170	1.1) हाफिज मोहम्मद मुस्लिम / कुदरत उल्ला /	642(1151860642000012)	1.1) 0.8170
2) राजस्व न्यायालय (तहसीलदार) / T202413540114437 / 17-09-2024 / विक्रय / RAM SINGH RAWAT / 25-09-2024	मौहम्मद मुसलिम / कुदरतउल्ला		2.1) 0.8170	निवासी सालार ओवर सीज कैम्पस अशरफी हाउस		2.1) 0.8170
3) अन्य / आर01616 / 14-10-2025 / दुरस्ती (संशोधन से) / RAM SINGH RAWAT / 14-10-2025	नि0अशरफी हाउस मुफ्ती टोला मुरादाबाद (शेष क्षेत्रफल : 0.0000)		3.1) 0.8168	मौहल्ला मुफ्ती टोला मुरादाबाद		3.1) 0.8170
	2.1) हाफिज मोहम्मद मुस्लिम / कुदरत उल्ला / निवासी सालार ओवर सीज कैम्पस अशरफी हाउस मौहल्ला मुफ्ती टोला मुरादाबाद (शेष क्षेत्रफल : 0.0000)		3.2) 0.0001	2.1) मुरादाबाद विकास प्राधिकरण मुरादाबाद		
	3.1) मुरादाबाद विकास प्राधिकरण मुरादाबाद एम0डी0ए0 मुराद / . / मुरादाबाद (शेष क्षेत्रफल : 0.0000)		3.3) 0.0001	एम0डी0ए0 मुराद / . / मुरादाबाद		
	3.2) मैसर्स सालार ओवर सीज स्थित मुफ्ती टोला मुरादाबाद / द्वारा प्रोपराईटर हाफिज मौहम्मद मुसलिम / कुदरतउल्ला नि0अशरफी हाउस			3.1) मुरादाबाद विकास प्राधिकरण मुरादाबाद (एम0डी0ए0) / . / .		



मुफ्ती टोला मुरादाबाद
(शेष क्षेत्रफल : 0.0000)
3.3) हाफिज मोहम्मद
मुस्लिम / कुदरत उल्ला
/ निवासी सालार ओवर
सीज कैम्पस अशरफी
हाउस मोहल्ला मुफ्ती
टोला मुरादाबाद (शेष
क्षेत्रफल : 0.0000)

(17) भूमि के सम्बन्ध में विचाराधीन राजस्व वाद/वादों की कम्प्यूटरीकृत संख्या :

(18) बंधक/बंधक-मुक्त होने की स्थिति

(18.1) बंधक होने की स्थिति (संस्था अथवा बैंक का नाम/कोड/बंधक का दिनांक/धनराशि/आवेदन संख्या/खातेदार(पिता-पति-संरक्षक)) :

(18.2) बंधक-मुक्त होने की स्थिति (संस्था अथवा बैंक का नाम/कोड/बंधक-मुक्त का दिनांक/धनराशि/आवेदन संख्या/खातेदार(पिता-पति-संरक्षक)) :

(19) अभ्युक्ति :

पूर्व आदेशों का विवरण

Data Digitally Signed by: RAM SINGH RAWAT (REGISTRAR
KANOONGO)


दिनांक/समय/स्थान: 15-10-2025 11:04:09 तहसील : मुरादाबाद

यह उद्घरण खतौनी इलेक्ट्रॉनिक डिजिटल सिस्टम द्वारा तैयार की गयी है तथा डाटा डिजिटल हस्ताक्षर
द्वारा हस्ताक्षरित है।

मुद्रित कर्ता : TUSHAR BHATNAGAR तहसील : मुरादाबाद

मुद्रित दिनांक एवं समय: 15-10-2025 11:04:09

Not Applicable For Online Prints उपरोक्त उद्घरण खतौनी का वेरीफिकेशन
<https://upbhulekh.gov.in> Website पर जाकर अपना QR Code Scan करके किया
जा सकता है।



भाग 1

प्रस्तुतकर्ता अथवा प्रार्थी द्वारा रखा जाना वाला

उपनिबन्धक सदर द्वितीय मुरादाबाद क्रम 2024265015987

आवेदन संख्या : 202400719023479

लेख या प्रार्थना पत्र प्रस्तुत करने का दिनांक 2024-06-11 00:00:00

प्रस्तुतकर्ता या प्रार्थी का नाम राजीव रतन प्रताप सिंह

लेख का प्रकार विक्रय पत्र

प्रतिफल की धनराशि 91667400 / 91668000.00

1. रजिस्ट्रीकरण शुल्क 916680
2. प्रतिलिपिकरण शुल्क 1500
3. निरीक्षण या तलाश शुल्क
4. मुह्रतार के अधिप्रमाणीकरण लिए शुल्क
5. कमीशन शुल्क
6. विविध
7. यात्रिक भत्ता

1 से 6 तक का योग 918180

शुल्क वसूल करने का दिनांक 2024-06-11 00:00:00

दिनांक जब लेख प्रतिलिपि या तलाश

प्रमाण पत्र वापस करने के लिए तैयार होगा 2024-06-11 00:00:00

रजिस्ट्रीकरण अधिकारी के हस्ताक्षर

उप निबन्धक द्वितीय
मुरादाबाद

8028/24


8028/24 (10)



उत्तर प्रदेश UTTAR PRADESH

H 793621

H 793621



:- बयनामा :-

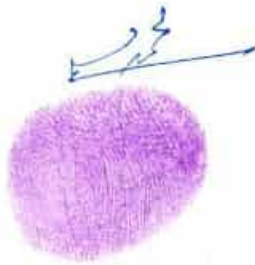
मुसादाबाद विकास प्राधिकरण द्वारा किसानों/भू-स्वामियों से आपसी सहमति/समझौते से भूमि क्रय हेतु विक्रय विलेख:-

05 JUN 2024

जिलाधिकारी द्वारा निर्धारित सर्किल दर सूची के पृष्ठ सं० 42 कोड सं० 1024 कॉलम सं० 13 पर अंकित दर जिलाधिकारी की अध्यक्षता में गठित समिति द्वारा निर्धारित दर सर्किल रेट का 03 गुना	-	रु०-374 लाख (प्रति हे०)
विक्रय हेतु प्रस्तावित भूमि का मूल्य	-	रु०-1122 लाख (प्रति हे०)
विक्रय मूल्य (भूमि + परिसम्पत्ति का मूल्य)	-	रु०-1122 लाख (प्रति हे०)
स्टाम्प शुल्क	-	रु०-64,16,760 / -
निबन्धन शुल्क	-	रु०-9,16,674 / -

विक्रय-विलेख

भूमि का प्रकार	-	कृषि
गाटा सं०	-	642
क्षेत्रफल	-	0.8170 हे०
ग्राम/मोहल्ला	-	भंगूपुरा
परगना	-	मुसादाबाद।
तहसील	-	मुसादाबाद।
जनपद	-	मुसादाबाद।



सम्पत्ति प्रभारी
मुसादाबाद विकास प्राधिकरण
मुसादाबाद



उत्तर प्रदेश UTTAR PRADESH

H 793622

H 793622

उत्तर प्रदेश
कार्यालय मुख्य कोषाधिकारी
मुरादाबाद

M B D

मुख्य कोषाधिकारी
मुरादाबाद-1800
कोषागार-800

विक्रेता (प्रथम पक्ष) का विवरण :-

विक्रेता का नाम	पिता/पति का नाम	निवासी	आधार कार्ड संख्या	पैन कार्ड संख्या	मोबाईल नं०
हाफिज मौहम्मद मुस्लिम, निवासी-अशरफी हाउस मुफ्ती टोला, मुरादाबाद।	श्री कुदरतउल्ला	सालार ओवरसीज कैम्पस, अशरफी हाउस मुफ्ती टोला, मुरादाबाद।	950103978825	AEYPM1245F	9927971786

05 JUN 2024



सम्पत्ति प्रभारी
मुरादाबाद विकास प्राधिकरण
मुरादाबाद



उत्तर प्रदेश UTTAR PRADESH

H 793623

H 793623



05 JUN 2024

क्रेता का विवरण:-

मुरादाबाद विकास प्राधिकरण, मुरादाबाद (एम0डी0ए0)-द्वितीय पक्ष

पैन कार्ड संख्या	:-	AAJFM7731M
द्वारा	:-	राजीव रतन प्रताप सिंह
पदनाम	:-	प्रभारी सम्पत्ति
विभाग	:-	मुरादाबाद विकास प्राधिकरण, मुरादाबाद।
जनपद	:-	मुरादाबाद।
मोबाईल नं0	:-	9711309013
आधार कार्ड सं0	-	619531182969



सम्पत्ति प्रभारी
मुरादाबाद विकास प्राधिकरण
मुरादाबाद



उत्तर प्रदेश UTTAR PRADESH

H 793624 H 793624



M		विक्रीत सम्पत्ति का विवरण							
क्र. सं.	विक्रेतागण का नाम	पिता/पति का नाम	गाटा संख्या	कुल क्षेत्र (हे० में)	कुल क्षेत्र में से विक्रय हेतु प्रस्तावित क्षेत्र	विक्रय हेतु प्रस्तावित क्षेत्र में अंश	हिस्से के अनुसार विक्रीत क्षेत्र (हे० में)	भू-राजस्व	
1	2	3	4	5	6	7	8	9	
1	हाफिज मौहम्मद मुस्लिम, निवासी-अशरफी हाउस मुफ्ती टोला, मुरादाबाद।	श्री कुदरतउल्ला	642	0.8170	0.8170	0.8170	0.8170	रु० 18.90	

कुल प्रस्तावित क्षेत्रफल 0.8170 हे० में से विक्रीत क्षेत्रफल 0.8170 हे० विक्रेतागण का पूर्ण भाग है।

सड़क की स्थिति
परिसम्पत्ति

- चकमार्ग पर स्थित है।
- शून्य



सम्पत्ति प्रभारी
मुरादाबाद विकास प्राधिकरण
मुरादाबाद



उत्तर प्रदेश UTTAR PRADESH

H 783625


H 793625



विकीर्ण सम्पत्ति की चौहददी :-

क्रमिक	गाटा संख्या	पूरब	पश्चिम	उत्तर	दक्षिण
1.	642	गाटा सं०-653, 679, 680 एवं 681	गाटा सं०-604	चकमार्ग	गाटा सं० 606 (चकमार्ग), 683 एवं 682

05 JUN 2024



सम्पत्ति प्रभारी
मुरादाबाद विकास प्राधिकरण
मुरादाबाद



उत्तर प्रदेश UTTAR PRADESH

H 793626

H 793626

उत्तर प्रदेश
कार्यालय मुख्य कोषाधि
मुरादाबाद
मुख्य कोषाधिकारी
मुरादाबाद-1400
कोषागार-1400

विक्रय मूल्य का भुगतान :-

कुल विक्रय मूल्य रु०-9,16,67,400/- (नौ करोड़ सोलह लाख सड़सठ हजार चार सौ रुपये मात्र) में से 1 प्रतिशत टीडीएस की कटौती उपरान्त विक्रेतागण को भुगतान की जाने वाली धनराशि का विवरण:-

05 JUN 2024

क्र 0 स 0	विक्रेतागण का नाम	पिता/पति का नाम	पता	बैंक का नाम	चैक संख्या	चैक का दिनांक	भुगतान राशि
1	हाफिज मौहम्मद मुस्लिम, निवासी-अशरफी हाउस मुपती टोला, मुरादाबाद।	श्री कुदरतउल्ला	अशरफी हाउस मुपती टोला, मुरादाबाद।	केनरा बैंक, एम.डी.ए. आफिस शाखा, दिल्ली रोड़, मुरादाबाद	293000	04.06.2024	9,07,50,726/-



सम्पत्ति प्रभारी
मुरादाबाद विकास प्राधिकरण
मुरादाबाद



उत्तर प्रदेश UTTAR PRADESH

H 793627

H 793627



05 JUN 2024

विक्रीत भूमि विक्रेता को पंजीकृत बयनामा के आधार पर प्राप्त हुई है (जैसा भी हो), जो कार्यालय उपनिबन्धक सदर मुरादाबाद के बही संख्या-01 जिल्द संख्या 4769 पृष्ठ संख्या 73 से 118 क्रमांक 605 दिनांक 11.02.2005 को पंजीकृत है। विक्रेतागण अनुसूचित जाति/जनजाति के सदस्य नहीं हैं। विक्रीत भूमि ना तो किसी को विक्रय अनुबन्ध किया गया है और न ही किसी को हस्तांतरित की गयी है और ना ही किसी बैंक या सरकारी कार्यालय अथवा किसी व्यक्ति को बन्धक की गयी है। विक्रीत भूमि हर प्रकार से रेहन व वय व हिबा, ऋण भार, कुर्की, जमानत, बन्धक, दीवानी या राजस्व वाद आदि से मुक्त है, जिसमें किसी अन्य व्यक्ति की भागीदारी नहीं है और ना ही किसी अन्य के पक्ष में विक्रय बयनामा किया गया है, न ही कोई सरकारी भूमि निहित है। अर्थात वारन्टी ऑफ टाइटिल प्रथम पक्ष का दायित्व है। उक्त आराजी को विक्रय करने का मुझ विक्रेता को पूर्ण मालिकाना हक हासिल है, जिसमें गाटा संख्या 642 कुल रकबा 0.8170 हे० भूमि ग्राम मंगूपुरा विक्रीत की जाती है।



सम्पन्न प्रभारी
मुरादाबाद विकास प्राधिकरण
मुरादाबाद



उत्तर प्रदेश UTTAR PRADESH

H 793628

H 793628



05 JUN 2024

अब जरूरत खुद के उसी किता भूमिधरी आराजी को पूर्ण स्वामित्व एवं अधिकारों व लिखित खारिजी सहित पूरे होशो हवास स्वरथ चित से खूब सोच व समझकर बिना किसी दबाव नौजायज किसी शख्स के मय सम्पूर्ण अधिकार सहित मुवलिंग रू0-9,16,67,400/- (नौ करोड़ सोलह लाख सड़सठ हजार चार सौ रूपये मात्र) जिसके आधे मुवलिंग रू0 4,58,33,700/- (चार करोड़ अट्ठावन लाख तैंतीस हजार सात सौ रूपये मात्र) होते हैं, बदस्त क्रेता मुसादाबाद विकास प्राधिकरण, मुसादाबाद के पक्ष में वय कामिल व फरोख्त कतई किया यानि एम0डी0ए0 को बेच दिया और कुल जर समन हरब तफसील जैल क्रेता मजकूर से जरिये चैक वसूल पाकर कब्जा व दखल मालिकाना विक्रीत संक्रमणीय भूमि पर आज की तारीख से बजाये अपने क्रेता मजकूर का कब्जा वाकई बखूफी कर दिया। अब मुझ विक्रेता व वारिसान विक्रेता का कोई हक व दावा विक्रीत आराजी पर नहीं रह गया है व विक्रय धनराशि क्रेता से बाकी ना रहा। विक्रेता विक्रीत भूमि के प्रतिफल के अतिरिक्त अन्य कोई प्रतिकर या लाभ का दावा किसी न्यायालय में प्रस्तुत नहीं करेगा।



सम्पत्ति प्रभारी
मुसादाबाद विकास प्राधिकरण
मुसादाबाद



उत्तर प्रदेश UTTAR PRADESH

H 793629

H 793629



05 JUN 2024

अगर कोई शख्स दावा करे तो वह बिल्कुल नाजायज होवे और अगर विक्रीत आराजी वयशुदा अथवा उसका कोई अंश क्रेता के स्वामित्व व अधिकारों से निकल जावे या कब्जा ना मिले या अन्य किसी प्रकार से विवादित व भारग्रसित पायी जावे या कोई तथ्य छिपाया गया पाया जावे तो ऐसी तमाम सूरतों में क्रेता को यह अधिकार होगा कि वह कुल विक्रय मूल्य मय हर्जा व खर्चा विक्रेता व उसके वारिसानों तथा दीगर जायदाद चल व अचल से भू-राजस्व की भांति वसूल कर लेवे, जिसमें विक्रेता को कोई आपत्ति नहीं होगी। उपरोक्त विक्रीत भूमि से सम्बन्धित सारे हक व हकूक तथा स्वत्व, सारे अधिकार, विक्रेता ने क्रेता को अंतरित कर दिये हैं, अब क्रेता उपरोक्त भूमि का दाखिल खारिज सरकारी कागजों में अपने नाम दर्ज करा लेवे। विक्रेता को कोई आपत्ति नहीं होगी।

उपरोक्त भूमि किसी अन्य योजना के अन्तर्गत अधिग्रहीत नहीं है, उक्त भूखण्ड का, जिसका मुरादाबाद विकास प्राधिकरण के पक्ष में विक्रय विलेख निष्पादित किया जाना है, उसका स्वामित्व वर्तमान में विक्रेता में निहित है। विक्रीत भूमि के सम्बन्ध में किसी प्रकार का कोई वाद किसी भी न्यायालय में विचाराधीन नहीं है।

[Handwritten signature]

सम्पत्ति प्रभारी
मुरादाबाद विकास प्राधिकरण
मुरादाबाद



उत्तर प्रदेश UTTAR PRADESH

H 793630

H 793630



05 JUN 2024

इस विक्रय पत्र के निष्पादन से मुझ विक्रेता की आजीविका, निवास स्थान व जीवनचर्या प्रभावित नहीं हो रही है और न ही आजीविका, निवास स्थान व जीवनचर्या पर कोई प्रतिकूल प्रभाव पड़ रहा है। प्रस्तुत विक्रय विलेख विक्रेता द्वारा उपलब्ध कराये गये कागजात व उसके द्वारा बताये गये तथ्यों व आश्वासन के आधार पर तैयार किया गया है। विक्रेता द्वारा दिये गये अभिलेख/शपथ-पत्र गलत पाये जाते हैं तो उसकी समस्त जिम्मेदारी विक्रेता की है तथा पक्षकारों की पहचान उनके साक्षियों द्वारा की जा रही है।

विक्रेता अथवा उसका कोई वारिसान भविष्य में उक्त विक्रय की धनराशि के अतिरिक्त अन्य किसी भी धनराशि अथवा लाभ के लिए विभाग के समक्ष कोई दावा नहीं करेगा और न ही इस सम्बन्ध में किसी न्यायालय में वाद दायर करेगा। विकास कार्य करते समय अगर पैमाईश में क्षेत्रफल कम पाया जाता है अथवा गलती से अधिक धनराशि का भुगतान हो जाता है और विक्रेता अधिक धनराशि स्वयं नहीं लौटाता है, तो 15 प्रतिशत साधारण ब्याज प्रति वर्ष की दर से भू-राजस्व की भौति मुरादाबाद विकास प्राधिकरण, मुरादाबाद (एम0डी0ए0) को वसूलने का अधिकार होगा।

अतः यह विक्रय विलेख (बयनामा) अपने होशो हवास स्वस्थ चित्त से बगैर किसी व्यक्ति के अनुचित दबाव से साक्षियों के समक्ष निष्पादित कर दिया ताकि सनद रहे और आवश्यकतानुसार भविष्य में काम आवे।

स्थान :- मुरादाबाद।

दिनांक :- 07-6-2024



सम्पत्ति प्रभारी
मुरादाबाद विकास प्राधिकरण
मुरादाबाद



उत्तर प्रदेश UTTAR PRADESH

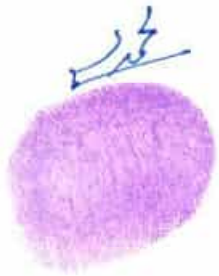
H 793631

H 793631

उत्तर प्रदेश
कार्यालय मुख्य कोषाधिकारी
मुरादाबाद
मुख्य कोषाधिकारी
मुरादाबाद-14001
कोषागार-14001
05 JUN 2024

विक्रय-विलेख

भूमि का प्रकार	-	कृषि
गाटा सं०	-	642
क्षेत्रफल	-	0.8170 हे०
ग्राम/मोहल्ला	-	मंगपुरा
परगना	-	मुरादाबाद।
तहसील	-	मुरादाबाद।
जनपद	-	मुरादाबाद।



सम्पत्ति प्रभारी
मुरादाबाद विकास प्राधिकरण
मुरादाबाद



उत्तर प्रदेश UTTAR PRADESH

H 793632

H 793632



विक्रय-विलेख

भूमि का प्रकार	-	कृषि
गाटा सं०	-	642
क्षेत्रफल	-	0.8170 हे०
ग्राम/मोहल्ला	-	मंगूपुरा
परगना	-	मुरादाबाद।
तहसील	-	मुरादाबाद।
जनपद	-	मुरादाबाद।



सम्पत्ति प्रभारी
मुरादाबाद विकास अधिकरण
मुरादाबाद



उत्तर प्रदेश UTTAR PRADESH

H 793633

H 793633

उत्तर प्रदेश

M B D. M B D.

कार्यालय मुख्य कृषि अधिकारी
मुरादाबाद

मुख्य कृषि अधिकारी
मुरादाबाद-1400

कोषागार-1400

05 JUN 2024

विक्रय-विलेख

भूमि का प्रकार	-	कृषि
गाटा सं०	-	642
क्षेत्रफल	-	0.8170 हे०
ग्राम/मोहल्ला	-	मंगूपुरा
परगना	-	मुरादाबाद।
तहसील	-	मुरादाबाद।
जनपद	-	मुरादाबाद।



सम्पत्ति प्रभारी
मुरादाबाद विकास प्राधिकरण
मुरादाबाद



उत्तर प्रदेश UTTAR PRADESH

H 793634

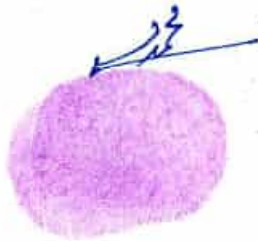
H 793634



05 JUN 2024

विक्रय-विलेख

भूमि का प्रकार	-	कृषि
गाटा सं०	-	642
क्षेत्रफल	-	0.8170 हे०
ग्राम/मोहल्ला	-	मंगपुरा
परगना	-	मुरादाबाद।
तहसील	-	मुरादाबाद।
जनपद	-	मुरादाबाद।



सहायक प्रभारी
मुरादाबाद विकास प्राधिकरण
मुरादाबाद



उत्तर प्रदेश UTTAR PRADESH

H 793635

H 793635



05 JUN 2024

विक्रय-विलेख

भूमि का प्रकार	-	कृषि
गाटा सं०	-	642
क्षेत्रफल	-	0.8170 हे०
ग्राम/मोहल्ला	-	मंगपुरा
परगना	-	मुरादाबाद।
तहसील	-	मुरादाबाद।
जनपद	-	मुरादाबाद।



सम्पत्ति प्रभारी
मुरादाबाद विकास प्राधिकरण
मुरादाबाद



उत्तर प्रदेश UTTAR PRADESH

H 793636

H 793636



05 JUN 2024

विक्रय-विलेख

भूमि का प्रकार	-	कृषि
गाटा सं०	-	642
क्षेत्रफल	-	0.8170 हे०
ग्राम/मोहल्ला	-	मंगूपुरा
परगना	-	मुरादाबाद।
तहसील	-	मुरादाबाद।
जनपद	-	मुरादाबाद।



सम्पत्ति प्रभारी
मुरादाबाद विकास प्राधिकरण
मुरादाबाद



उत्तर प्रदेश UTTAR PRADESH

H 793637

H 793637



05 JUN 2024

विक्रय-विलेख

भूमि का प्रकार	-	कृषि
गाटा सं०	-	642
क्षेत्रफल	-	0.8170 हे०
ग्राम/मोहल्ला	-	मंगूपुरा
परगना	-	मुरादाबाद।
तहसील	-	मुरादाबाद।
जनपद	-	मुरादाबाद।

[Handwritten signature]

सम्यक्ति प्रभारी
मुरादाबाद विकास प्राधिकरण
मुरादाबाद



उत्तर प्रदेश UTTAR PRADESH

H 793638

H 793638



05 JUN 2024

विक्रय-विलेख

भूमि का प्रकार	-	कृषि
गाटा सं०	-	642
क्षेत्रफल	-	0.8170 हे०
ग्राम/मोहल्ला	-	मंगपुरा
परगना	-	मुसदाबाद।
तहसील	-	मुसदाबाद।
जनपद	-	मुसदाबाद।



सम्पत्ति प्रभारी
मुसदाबाद विकास प्राधिकरण
मुसदाबाद



उत्तर प्रदेश UTTAR PRADESH

H 793639

H 793639



05 JUN 2024

विक्रय-विलेख

भूमि का प्रकार	-	कृषि
गाटा सं०	-	642
क्षेत्रफल	-	0.8170 हे०
ग्राम/मोहल्ला	-	मंगूपुरा
परगना	-	मुरादाबाद।
तहसील	-	मुरादाबाद।
जनपद	-	मुरादाबाद।



सम्यक्ति प्रभारी
मुरादाबाद विकास प्राधिकरण
मुरादाबाद

भारतीय गैर न्यायिक INDIA NON JUDICIAL



उत्तर प्रदेश UTTAR PRADESH


H 793640

H 793640



विक्रय-विलेख

भूमि का प्रकार	-	कृषि
गाटा सं०	-	642
क्षेत्रफल	-	0.8170 हे०
ग्राम/मोहल्ला	-	मंगूपुरा
परगना	-	मुरादाबाद।
तहसील	-	मुरादाबाद।
जनपद	-	मुरादाबाद।



सम्पत्ति प्रभारी
मुरादाबाद विकास प्राधिकरण
मुरादाबाद



उत्तर प्रदेश UTTAR PRADESH

H 793641

H 793641

उत्तर प्रदेश

कार्यालय मुख्य कोषाधिकारी
मुरादाबाद

M B D. मुख्य कोषाधिकारी
मुरादाबाद - 1400

M B D. कोषागार - 1400

05 JUN 2024

विक्रय-विलेख

भूमि का प्रकार	-	कृषि
गाटा सं०	-	642
क्षेत्रफल	-	0.8170 हे०
ग्राम/मोहल्ला	-	मंगूपुरा
परगना	-	मुरादाबाद।
तहसील	-	मुरादाबाद।
जनपद	-	मुरादाबाद।



सम्पत्ति प्रथारी
मुरादाबाद, विकास प्राधिकरण
मुरादाबाद



उत्तर प्रदेश UTTAR PRADESH

H 793642

H 793642



05 JUN 2024

विक्रय-विलेख

भूमि का प्रकार	-	कृषि
गाटा सं०	-	642
क्षेत्रफल	-	0.8170 हे०
ग्राम/मोहल्ला	-	मंगूपुरा
परगना	-	मुरादाबाद।
तहसील	-	मुरादाबाद।
जनपद	-	मुरादाबाद।



सम्पत्ति प्रभारी
मुरादाबाद विकास प्राधिकरण
मुरादाबाद



उत्तर प्रदेश UTTAR PRADESH

H 793643

H 793643



05 JUN 2024

विक्रय-विलेख

भूमि का प्रकार	-	कृषि
गाटा सं०	-	642
क्षेत्रफल	-	0.8170 हे०
ग्राम/मोहल्ला	-	मंगूपुरा
परगना	-	मुरादाबाद।
तहसील	-	मुरादाबाद।
जनपद	-	मुरादाबाद।



सम्पत्ति प्रभारी
मुरादाबाद विकास प्राधिकरण
मुरादाबाद



उत्तर प्रदेश UTTAR PRADESH

H 793644


H 793644



05 JUN 2024

विक्रय-विलेख

भूमि का प्रकार	-	कृषि
गाटा सं०	-	642
क्षेत्रफल	-	0.8170 हे०
ग्राम/मोहल्ला	-	मंगपुरा
परगना	-	मुरादाबाद।
तहसील	-	मुरादाबाद।
जनपद	-	मुरादाबाद।



सम्पत्ति प्रभारी
मुरादाबाद विकास प्राधिकरण
मुरादाबाद



उत्तर प्रदेश UTTAR PRADESH

H 793645

H 793645



05 JUN 2024

विक्रय-विलेख

भूमि का प्रकार	-	कृषि
गाटा सं०	-	642
क्षेत्रफल	-	0.8170 हे०
ग्राम/मोहल्ला	-	मंगूपुरा
परगना	-	मुरादाबाद।
तहसील	-	मुरादाबाद।
जनपद	-	मुरादाबाद।



सम्पत्ति प्रभारी
मुरादाबाद विकास प्राधिकरण
मुरादाबाद



उत्तर प्रदेश UTTAR PRADESH

H 793646

H 793646



05 JUN 2024

विक्रय-विलेख

भूमि का प्रकार	-	कृषि
गाटा सं०	-	642
क्षेत्रफल	-	0.8170 हे०
ग्राम/मोहल्ला	-	मंगूपुरा
परगना	-	मुरादाबाद।
तहसील	-	मुरादाबाद।
जनपद	-	मुरादाबाद।





उत्तर प्रदेश UTTAR PRADESH

H 793647

H 793647



05 JUN 2024

विक्रय-विलेख

भूमि का प्रकार	-	कृषि
गाटा सं०	-	642
क्षेत्रफल	-	0.8170 हे०
ग्राम/मोहल्ला	-	मंगूपुरा
परगना	-	मुरादाबाद।
तहसील	-	मुरादाबाद।
जनपद	-	मुरादाबाद।



संयुक्ति प्रभारी
मुरादाबाद विकास प्राधिकरण
मुरादाबाद



उत्तर प्रदेश UTTAR PRADESH

H 783648

H 793648



05 JUN 2024

विक्रय-विलेख

भूमि का प्रकार	—	कृषि
गाटा सं०	—	642
क्षेत्रफल	—	0.8170 हे०
ग्राम/मोहल्ला	—	मंगपुरा
परगना	—	मुरादाबाद।
तहसील	—	मुरादाबाद।
जनपद	—	मुरादाबाद।



सम्पत्ति प्रभारी
मुरादाबाद, विकास प्राधिकरण
मुरादाबाद



उत्तर प्रदेश UTTAR PRADESH


H 793649

H 793649



विक्रय-विलेख

भूमि का प्रकार	-	कृषि
गाटा सं०	-	642
क्षेत्रफल	-	0.8170 हे०
ग्राम/मोहल्ला	-	मंगूपुरा
परगना	-	मुरादाबाद।
तहसील	-	मुरादाबाद।
जनपद	-	मुरादाबाद।



संपत्ति प्रभारी
मुरादाबाद विकास प्राधिकरण
मुरादाबाद



उत्तर प्रदेश UTTAR PRADESH

H 793850

H 793650



05 JUN 2024

विक्रय-विलेख

भूमि का प्रकार	—	कृषि
गाटा सं०	—	642
क्षेत्रफल	—	0.8170 हे०
ग्राम/मोहल्ला	—	मंगूपुरा
परगना	—	मुरादाबाद।
तहसील	—	मुरादाबाद।
जनपद	—	मुरादाबाद।

सम्पत्ति प्रभारी
मुरादाबाद विकास प्राधिकरण
मुरादाबाद



उत्तर प्रदेश UTTAR PRADESH

H 793651


H 793651



05 JUN 2024

विक्रय-विलेख

भूमि का प्रकार	-	कृषि
गाटा सं०	-	642
क्षेत्रफल	-	0.8170 हे०
ग्राम/मोहल्ला	-	मंगूपुरा
परगना	-	मुरादाबाद।
तहसील	-	मुरादाबाद।
जनपद	-	मुरादाबाद।



सहायक प्रभारी
मुरादाबाद विकास प्राधिकरण
मुरादाबाद



उत्तर प्रदेश UTTAR PRADESH


H 793652

H 793652



विक्रय-विलेख

भूमि का प्रकार	-	कृषि
गाटा सं०	-	642
क्षेत्रफल	-	0.8170 हे०
ग्राम/मोहल्ला	-	मंगूपुरा
परगना	-	मुरादाबाद।
तहसील	-	मुरादाबाद।
जनपद	-	मुरादाबाद।



सम्पत्ति प्रभारी
मुरादाबाद विकास प्राधिकरण
मुरादाबाद



उत्तर प्रदेश UTTAR PRADESH

H 793653

H 793653



05 JUN 2024

विक्रय-विलेख

भूमि का प्रकार	-	कृषि
गाटा सं०	-	642
क्षेत्रफल	-	0.8170 हे०
ग्राम/मोहल्ला	-	मंगूपुरा
परगना	-	मुरादाबाद।
तहसील	-	मुरादाबाद।
जनपद	-	मुरादाबाद।



सम्पत्त प्रभारी
मुरादाबाद विकास प्राधिकरण
मुरादाबाद



उत्तर प्रदेश UTTAR PRADESH

H 793654

H 793654

उत्तर प्रदेश

कार्यालय मुख्य कोषाधिकारी
मुरादाबाद

M B D. मुख्य कोषाधिकारी
पुसादाबाद-1400 M B D.

कोषागार-1400

05 JUN 2024

विक्रय-विलेख

भूमि का प्रकार	-	कृषि
गाटा सं०	-	642
क्षेत्रफल	-	0.8170 हे०
ग्राम/मोहल्ला	-	मंगूपुरा
परगना	-	मुरादाबाद।
तहसील	-	मुरादाबाद।
जनपद	-	मुरादाबाद।

(Handwritten signature)

(Handwritten signature)
सम्पत्ति प्रभारी
मुरादाबाद विकास प्राधिकरण
मुरादाबाद



उत्तर प्रदेश UTTAR PRADESH

H 793655

H 793655



05 JUN 2024

विक्रय-विलेख

भूमि का प्रकार	-	कृषि
गाटा सं०	-	642
क्षेत्रफल	-	0.8170 हे०
ग्राम/मोहल्ला	-	मंगपुरा
परगना	-	मुरादाबाद।
तहसील	-	मुरादाबाद।
जनपद	-	मुरादाबाद।



सम्पत्ति प्रभारी
मुरादाबाद विकास प्राधिकरण
मुरादाबाद



उत्तर प्रदेश UTTAR PRADESH

H 793656

H 793656



05 JUN 2024

विक्रय-विलेख

भूमि का प्रकार	—	कृषि
गाटा सं०	—	642
क्षेत्रफल	—	0.8170 हे०
ग्राम/मोहल्ला	—	मंगूपुरा
परगना	—	मुरादाबाद।
तहसील	—	मुरादाबाद।
जनपद	—	मुरादाबाद।



सम्पत्ति प्रभारी
मुरादाबाद विकास प्राधिकरण
मुरादाबाद



उत्तर प्रदेश UTTAR PRADESH

H 793657

H 793657



05 JUN 2024

विक्रय-विलेख

भूमि का प्रकार	-	कृषि
गाटा सं०	-	642
क्षेत्रफल	-	0.8170 हे०
ग्राम/मोहल्ला	-	मंगूपुरा
परगना	-	मुरादाबाद।
तहसील	-	मुरादाबाद।
जनपद	-	मुरादाबाद।



सम्पत्त प्रभारी
मुरादाबाद विकास प्राधिकरण
मुरादाबाद



उत्तर प्रदेश UTTAR PRADESH

H 793658

H 793658



05 JUN 2024

विक्रय-विलेख

भूमि का प्रकार	-	कृषि
गाटा सं०	-	642
क्षेत्रफल	-	0.8170 हे०
ग्राम/मोहल्ला	-	मंगूपुरा
परगना	-	मुरादाबाद।
तहसील	-	मुरादाबाद।
जनपद	-	मुरादाबाद।



सम्पत्ति प्रभारी
मुरादाबाद विकास प्राधिकरण
मुरादाबाद



उत्तर प्रदेश UTTAR PRADESH

H 793659

H 793659



05 JUN 2024

विक्रय-विलेख

भूमि का प्रकार	-	कृषि
गाटा सं०	-	642
क्षेत्रफल	-	0.8170 हे०
ग्राम/मोहल्ला	-	मंगूपुरा
परगना	-	मुरादाबाद।
तहसील	-	मुरादाबाद।
जनपद	-	मुरादाबाद।



सत्यमि प्रभारी
मुरादाबाद विकास प्राधिकरण
मुरादाबाद



उत्तर प्रदेश UTTAR PRADESH

H 793580

H 793660



05 JUN 2024

भूमि का प्रकार
गाटा सं०
क्षेत्रफल
ग्राम/मोहल्ला
परगना
तहसील
जनपद

विक्रय-विलेख

कृषि
642
0.8170 हे०
मंगूपुरा
मुरादाबाद।
मुरादाबाद।
मुरादाबाद।

(Handwritten signature)

(Handwritten signature)
सम्पत्ति प्रभारी
मुरादाबाद विकास प्राधिकरण
मुरादाबाद



उत्तर प्रदेश UTTAR PRADESH

H 793661

H 793661



05 JUN 2024

विक्रय-विलेख

भूमि का प्रकार	-	कृषि
गाटा सं०	-	642
क्षेत्रफल	-	0.8170 हे०
ग्राम/मोहल्ला	-	मंगपुरा
परगना	-	मुरादाबाद।
तहसील	-	मुरादाबाद।
जनपद	-	मुरादाबाद।



सम्पत्ति प्रभारी
मुरादाबाद विकास प्राधिकरण
मुरादाबाद



उत्तर प्रदेश UTTAR PRADESH

H 793662

H 793662



05 JUN 2024

विक्रय-विलेख

भूमि का प्रकार	-	कृषि
गाटा सं०	-	642
क्षेत्रफल	-	0.8170 हे०
ग्राम/मोहल्ला	-	मंगूपुरा
परगना	-	मुरादाबाद।
तहसील	-	मुरादाबाद।
जनपद	-	मुरादाबाद।



सत्यमेव जयते
मुरादाबाद विकास प्राधिकरण
मुरादाबाद



उत्तर प्रदेश UTTAR PRADESH

H 793663

H 793663



05 JUN 2021

विक्रय-विलेख

भूमि का प्रकार	-	कृषि
गाटा सं०	-	642
क्षेत्रफल	-	0.8170 हे०
ग्राम/मोहल्ला	-	मंगूपुरा
परगना	-	मुरादाबाद।
तहसील	-	मुरादाबाद।
जनपद	-	मुरादाबाद।



हस्ताक्षर प्रभारी
मुरादाबाद विकास प्राधिकरण
मुरादाबाद



उत्तर प्रदेश UTTAR PRADESH

H 793664


H 793664



05 JUN 2021

विक्रय-विलेख

भूमि का प्रकार	-	कृषि
गाटा सं०	-	642
क्षेत्रफल	-	0.8170 हे०
ग्राम/मोहल्ला	-	मंगूपुरा
परगना	-	मुरादाबाद।
तहसील	-	मुरादाबाद।
जनपद	-	मुरादाबाद।



सत्यांत प्रभारी
मुरादाबाद विकास प्राधिकरण
मुरादाबाद



उत्तर प्रदेश UTTAR PRADESH

H 793885

H 793665



05 JUN 2021

विक्रय-विलेख

भूमि का प्रकार	-	कृषि
गाटा सं०	-	642
क्षेत्रफल	-	0.8170 हे०
ग्राम/मोहल्ला	-	मंगूपुरा
परगना	-	मुरादाबाद।
तहसील	-	मुरादाबाद।
जनपद	-	मुरादाबाद।



समाप्ति प्रभारी
मुरादाबाद विकास प्राधिकरण
मुरादाबाद



उत्तर प्रदेश UTTAR PRADESH

H 793666

H 793666



05 JUN 2024

विक्रय-विलेख

भूमि का प्रकार	-	कृषि
गाटा सं०	-	642
क्षेत्रफल	-	0.8170 हे०
ग्राम/मोहल्ला	-	मंगपुरा
परगना	-	मुरादाबाद।
तहसील	-	मुरादाबाद।
जनपद	-	मुरादाबाद।



सत्यमेव जयते
मुरादाबाद विकास प्राधिकरण,
मुरादाबाद



उत्तर प्रदेश UTTAR PRADESH

H 793667

H 793667



05 JUN 2024

विक्रय-विलेख

भूमि का प्रकार	—	कृषि
गाटा सं०	—	642
क्षेत्रफल	—	0.8170 हे०
ग्राम/मोहल्ला	—	मंगूपुरा
परगना	—	मुरादाबाद।
तहसील	—	मुरादाबाद।
जनपद	—	मुरादाबाद।

(Handwritten signature)



(Handwritten signature)
सम्पत्ति प्रभारी
मुरादाबाद विकास प्राधिकरण
मुरादाबाद



उत्तर प्रदेश UTTAR PRADESH

H 793668

H 793668



05 JUN 2021

विक्रय-विलेख

भूमि का प्रकार	-	कृषि
गाटा सं०	-	642
क्षेत्रफल	-	0.8170 हे०
ग्राम/मोहल्ला	-	मंगूपुरा
परगना	-	मुरादाबाद।
तहसील	-	मुरादाबाद।
जनपद	-	मुरादाबाद।



सम्पत्ति प्रभारी
मुरादाबाद विकास प्राधिकरण
मुरादाबाद



उत्तर प्रदेश UTTAR PRADESH

H 793669

H 793669



05 JUN 2021

विक्रय-विलेख

भूमि का प्रकार	-	कृषि
गाटा सं०	-	642
क्षेत्रफल	-	0.8170 हे०
ग्राम/मोहल्ला	-	मंगूपुरा
परगना	-	मुरादाबाद।
तहसील	-	मुरादाबाद।
जनपद	-	मुरादाबाद।



सम्पत्ति प्रभारी
मुरादाबाद विकास प्राधिकरण
मुरादाबाद



उत्तर प्रदेश UTTAR PRADESH

H 793670

H 793670



05 JUN 2024

विक्रय-विलेख

भूमि का प्रकार	-	कृषि
गाटा सं०	-	642
क्षेत्रफल	-	0.8170 हे०
ग्राम/मोहल्ला	-	मंगूपुरा
परगना	-	मुसादाबाद।
तहसील	-	मुसादाबाद।
जनपद	-	मुसादाबाद।



सहायक सचिव
मुसादाबाद विकास प्राधिकरण,
मुसादाबाद



उत्तर प्रदेश UTTAR PRADESH

H 793671

H 793671



05 JUN 2024

विक्रय-विलेख

भूमि का प्रकार	-	कृषि
गाटा सं०	-	642
क्षेत्रफल	-	0.8170 हे०
ग्राम/मोहल्ला	-	मंगूपुरा
परगना	-	मुरादाबाद।
तहसील	-	मुरादाबाद।
जनपद	-	मुरादाबाद।

(Handwritten signature)

साम्प्रतिक प्रशासक
मुरादाबाद विकास प्राधिकरण
मुरादाबाद



उत्तर प्रदेश UTTAR PRADESH

H 793672

H 793672



05 JUN 2024

विक्रय-विलेख

भूमि का प्रकार	-	कृषि
गाटा सं०	-	642
क्षेत्रफल	-	0.8170 हे०
ग्राम/मोहल्ला	-	मंगूपुरा
परगना	-	मुरादाबाद।
तहसील	-	मुरादाबाद।
जनपद	-	मुरादाबाद।



सम्पत्ति प्रशासनी
मुरादाबाद विकास प्राधिकरण
मुरादाबाद



उत्तर प्रदेश UTTAR PRADESH

H 793673

H 793673



05 JUN 2021

विक्रय-विलेख

भूमि का प्रकार
गाटा सं०
क्षेत्रफल
ग्राम/मोहल्ला
परगना
तहसील
जनपद

कृषि
642
0.8170 हे०
मंगूपुरा
मुरादाबाद।
मुरादाबाद।
मुरादाबाद।



मुख्य कोषाधिकारी
मुरादाबाद-विकास अधिकारी,
मुरादाबाद



उत्तर प्रदेश UTTAR PRADESH

H 793674


H 793674



05 JUN 2024

विक्रय-विलेख

भूमि का प्रकार	-	कृषि
गाटा सं०	-	642
क्षेत्रफल	-	0.8170 हे०
ग्राम/मोहल्ला	-	मंगूपुरा
परगना	-	मुरादाबाद।
तहसील	-	मुरादाबाद।
जनपद	-	मुरादाबाद।




सम्पत्ति प्रभारी
मुरादाबाद विकास प्राधिकरण
मुरादाबाद



उत्तर प्रदेश UTTAR PRADESH

H 793675

H 793675




05 JUN 2024

विक्रय-विलेख

भूमि का प्रकार	—	कृषि
गाटा सं०	—	642
क्षेत्रफल	—	0.8170 हे०
ग्राम/मोहल्ला	—	मंगूपुरा
परगना	—	मुरादाबाद।
तहसील	—	मुरादाबाद।
जनपद	—	मुरादाबाद।




 मुख्य कोषाधिकारी
 मुरादाबाद
 मुरादाबाद



उत्तर प्रदेश UTTAR PRADESH

H 793676

H 793676



05 JUN 2021

विक्रय-विलेख

भूमि का प्रकार	-	कृषि
गाटा सं०	-	642
क्षेत्रफल	-	0.8170 हे०
ग्राम/मोहल्ला	-	मंगूपुरा
परगना	-	मुरादाबाद।
तहसील	-	मुरादाबाद।
जनपद	-	मुरादाबाद।



मुख्य कोषाधिकारी
मुरादाबाद विकास प्राधिकरण
मुरादाबाद



उत्तर प्रदेश UTTAR PRADESH

H 793677

H 793677



05 JUN 2024

विक्रय-विलेख

भूमि का प्रकार	-	कृषि
गाटा सं०	-	642
क्षेत्रफल	-	0.8170 हे०
ग्राम/मोहल्ला	-	मंगूपुरा
परगना	-	मुरादाबाद।
तहसील	-	मुरादाबाद।
जनपद	-	मुरादाबाद।



सम्पत्ति प्रभारी
मुरादाबाद विकास प्राधिकरण
मुरादाबाद



उत्तर प्रदेश UTTAR PRADESH

H 793678

H 793678



05 JUN 2024

भूमि का प्रकार
गाटा सं०
क्षेत्रफल
ग्राम/मोहल्ला
परगना
तहसील
जनपद

विक्रय-विलेख

कृषि
642
0.8170 हे०
मंगूपुरा
मुसादाबाद।
मुसादाबाद।
मुसादाबाद।

(Handwritten signature)

सहायक प्रभारी
मुसादाबाद विकास प्राधिकरण
मुसादाबाद



उत्तर प्रदेश UTTAR PRADESH

H 793679

H 793679



05 JUN 2024

विक्रय-विलेख

भूमि का प्रकार	-	कृषि
गाटा सं०	-	642
क्षेत्रफल	-	0.8170 हे०
ग्राम/मोहल्ला	-	मंगूपुरा
परगना	-	मुरादाबाद।
तहसील	-	मुरादाबाद।
जनपद	-	मुरादाबाद।



रामा कौशिकारी
मुरादाबाद विकास अधिकारी
मुरादाबाद



उत्तर प्रदेश UTTAR PRADESH

H 793680

H 793680



05 JUN 2024

विक्रय-विलेख

भूमि का प्रकार	-	कृषि
गाटा सं०	-	642
क्षेत्रफल	-	0.8170 हे०
ग्राम/मोहल्ला	-	मंगूपुरा
परगना	-	मुजफ्फरनगर
तहसील	-	मुजफ्फरनगर
जनपद	-	मुजफ्फरनगर

[Handwritten signature]

[Handwritten signature]

सहायक सचिव
मुजफ्फरनगर विकास प्राधिकरण
मुजफ्फरनगर



उत्तर प्रदेश UTTAR PRADESH

H 793681


H 793681



05 JUN 2024

विक्रय-विलेख

भूमि का प्रकार	-	कृषि
गाटा सं०	-	642
क्षेत्रफल	-	0.8170 हे०
ग्राम/मोहल्ला	-	मंगूपुरा
परगना	-	मुरादाबाद।
तहसील	-	मुरादाबाद।
जनपद	-	मुरादाबाद।



सम्पत्ति सभारी
मुरादाबाद विकास प्राधिकरण
मुरादाबाद



उत्तर प्रदेश UTTAR PRADESH

H 793682

H 793682

उत्तर प्रदेश
कार्यालय मुख्य कोषाधिकारी
मुरादाबाद
मुख्य कोषाधिकारी
मुरादाबाद-141002
कोषागार-1

M
B
D.

M
B
D.

05 JUN 2024

विक्रय-विलेख

भूमि का प्रकार	-	कृषि
गाटा सं०	-	642
क्षेत्रफल	-	0.8170 हे०
ग्राम/मौहल्ला	-	मंगूपुरा
परगना	-	मुरादाबाद।
तहसील	-	मुरादाबाद।
जनपद	-	मुरादाबाद।




सम्पत्ति प्रभारी
मुरादाबाद विकास प्राधिकरण
मुरादाबाद



उत्तर प्रदेश UTTAR PRADESH

H 793683


H 793683



05 JUN 2021

विक्रय-विलेख

भूमि का प्रकार	-	कृषि
गाटा सं०	-	642
क्षेत्रफल	-	0.8170 हे०
ग्राम/मोहल्ला	-	मंगूपुरा
परगना	-	मुरादाबाद।
तहसील	-	मुरादाबाद।
जनपद	-	मुरादाबाद।



मुरादाबाद विकास अधिकारी
मुरादाबाद



उत्तर प्रदेश UTTAR PRADESH

H 793684


H 793684



05 JUN 2021

विक्रय-विलेख

भूमि का प्रकार	-	कृषि
गाटा सं०	-	642
क्षेत्रफल	-	0.8170 हे०
ग्राम/मोहल्ला	-	मंगूपुरा
परगना	-	मुरादाबाद।
तहसील	-	मुरादाबाद।
जनपद	-	मुरादाबाद।



सहायक अभियंता
मुरादाबाद विकास प्राधिकरण
मुरादाबाद



उत्तर प्रदेश UTTAR PRADESH

H 793885 . H 793685



05 JUN 2024

विक्रय-विलेख

भूमि का प्रकार	-	कृषि
गाटा सं०	-	642
क्षेत्रफल	-	0.8170 हे०
ग्राम/मोहल्ला	-	मंगूपुरा
परगना	-	मुरादाबाद।
तहसील	-	मुरादाबाद।
जनपद	-	मुरादाबाद।



सहायक प्रभारी
मुरादाबाद विकास अधिकरण
मुरादाबाद



उत्तर प्रदेश UTTAR PRADESH

H 793686

H 793686



05 JUN 2024

विक्रय-विलेख

भूमि का प्रकार	-	कृषि
गाटा सं०	-	642
क्षेत्रफल	-	0.8170 हे०
ग्राम/मोहल्ला	-	मंगूपुरा
परगना	-	मुरादाबाद।
तहसील	-	मुरादाबाद।
जनपद	-	मुरादाबाद।



सोमनो भन्वारी
मुरादाबाद विकास प्राधिकरण
मुरादाबाद



उत्तर प्रदेश UTTAR PRADESH

H 793687


H 793687



05 JUN 2024

विक्रय-विलेख

भूमि का प्रकार	-	कृषि
गाटा सं०	-	642
क्षेत्रफल	-	0.8170 हे०
ग्राम/मोहल्ला	-	मंगूपुरा
परगना	-	मुरादाबाद।
तहसील	-	मुरादाबाद।
जनपद	-	मुरादाबाद।



सम्पत्ति प्रशासक
मुरादाबाद विकास प्राधिकरण
मुरादाबाद



उत्तर प्रदेश UTTAR PRADESH

H 793688

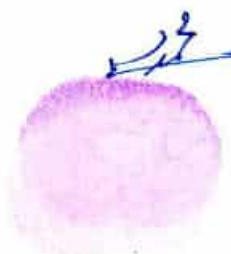
H 793688



05 JUN 2024

विक्रय-विलेख

भूमि का प्रकार	-	कृषि
गाटा सं०	-	642
क्षेत्रफल	-	0.8170 हे०
ग्राम/मोहल्ला	-	मंगूपुरा
परगना	-	मुरादाबाद।
तहसील	-	मुरादाबाद।
जनपद	-	मुरादाबाद।



मुरादाबाद विकास अधिकरण
मुरादाबाद



उत्तर प्रदेश UTTAR PRADESH

H 793689

H 793689



05 JUN 2024

विक्रय-विलेख

भूमि का प्रकार	-	कृषि
गाटा सं०	-	642
क्षेत्रफल	-	0.8170 हे०
ग्राम/मोहल्ला	-	मंगूपुरा
परगना	-	मुरादाबाद।
तहसील	-	मुरादाबाद।
जनपद	-	मुरादाबाद।

विक्रय-विलेख

भूमि का प्रकार	-	कृषि
गाटा सं०	-	642
क्षेत्रफल	-	0.8170 हे०
ग्राम/मोहल्ला	-	मंगूपुरा
परगना	-	मुरादाबाद।
तहसील	-	मुरादाबाद।
जनपद	-	मुरादाबाद।



सम्पत्ति अधिकारी
मुरादाबाद विकास प्राधिकरण
मुरादाबाद



उत्तर प्रदेश UTTAR PRADESH

H 793690

H 793690



05 JUN 2024

विक्रय-विलेख

भूमि का प्रकार	-	कृषि
गाटा सं०	-	642
क्षेत्रफल	-	0.8170 हे०
ग्राम/मोहल्ला	-	मंगूपुरा
परगना	-	मुरादाबाद।
तहसील	-	मुरादाबाद।
जनपद	-	मुरादाबाद।

(Handwritten signature)



(Handwritten signature)
 मुरादाबाद विकास अधिकारी
 मुरादाबाद



उत्तर प्रदेश UTTAR PRADESH

H-793691

H 793691



05 JUN 2024

विक्रय-विलेख

भूमि का प्रकार	—	कृषि
गाटा सं०	—	642
क्षेत्रफल	—	0.8170 हे०
ग्राम / मोहल्ला	—	मंगूपुरा
परगना	—	मुरादाबाद।
तहसील	—	मुरादाबाद।
जनपद	—	मुरादाबाद।





उत्तर प्रदेश UTTAR PRADESH

H 793692

H 793692



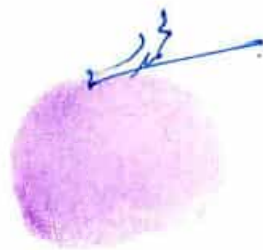
विक्रय-विलेख

भूमि का प्रकार
गाटा सं०
क्षेत्रफल
ग्राम/मोहल्ला
परगना
तहसील
जनपद

—
—
—
—
—
—
—

कृषि
642
0.8170 हे०
मंगपुरा
मुरादाबाद।
मुरादाबाद।
मुरादाबाद।

05 JUN 2024



संयोजित गभारी
मुरादाबाद विकास प्राधिकरण
मुरादाबाद



उत्तर प्रदेश UTTAR PRADESH

H 793693


H 793693



05 JUN 2024

विक्रय-विलेख

भूमि का प्रकार	-	कृषि
गाटा सं०	-	642
क्षेत्रफल	-	0.8170 हे०
ग्राम/मोहल्ला	-	मंगूपुरा
परगना	-	मुरादाबाद।
तहसील	-	मुरादाबाद।
जनपद	-	मुरादाबाद।



मुरादाबाद विकास अधिकारी
मुरादाबाद



उत्तर प्रदेश UTTAR PRADESH

H 793694

H 793694



05 JUN 2024

विक्रय-विलेख

भूमि का प्रकार	-	कृषि
गाटा सं०	-	642
क्षेत्रफल	-	0.8170 हे०
ग्राम/मोहल्ला	-	मंगूपुरा
परगना	-	मुरादाबाद।
तहसील	-	मुरादाबाद।
जनपद	-	मुरादाबाद।



सत्यासत प्रभाती
मुरादाबाद विकास प्राधिकरण
मुरादाबाद



उत्तर प्रदेश UTTAR PRADESH

H 793695

H 793695



05 JUN 2024

विक्रय-विलेख

भूमि का प्रकार	-	कृषि
गाटा सं०	-	642
क्षेत्रफल	-	0.8170 हे०
ग्राम/मोहल्ला	-	मंगूपुरा
परगना	-	मुरादाबाद।
तहसील	-	मुरादाबाद।
जनपद	-	मुरादाबाद।

Registry for 642 - Part 1 of Part 4 Continued.....



संभक्ति प्रभारी
मुरादाबाद विकास प्राधिकरण
मुरादाबाद