

# Registry for 677 - Part 1 of Part 4

कार्यालय उप निबंधक सदर द्वितीय मुरादाबाद जनपद मुरादाबाद

आवेदन संख्या : 2202526503116

प्रमाण संख्या : 22025265002860

भार मुक्त प्रमाण-पत्र  
(रजि० मैनुअल के नियम 328)

श्री. अजयवीर एड० पुत्र. द्वारा, एड० तहसील मुरादाबाद जिला मुरादाबाद ने निम्नलिखित सम्पत्ति से सम्बन्धित प्रपत्रों/द्वारा प्रस्तुत भार मुद्रित प्रमाण पत्र हेतु प्राथम पत्र प्रस्तुत किया है।

सम्पत्ति का विवरण : ग्राम/मोहल्ला - मंगूपुरा, वार्ड/परगना- मुरादाबाद, कृषि- मुरादाबाद विकास प्राधिकरण, मुरादाबाद। गाटा सं०—642, रकबा 0.8170 है०, गाटा सं०—694, रकबा 1.1330 है०, व गाटा सं०—677, रकबा 1.3220 है०, गाटा सं०—642, आदि।

मे एतद्वारा प्रमाणित करता हू कि इंडेक्स सं 02 तथा उससे सम्बन्धित सूची प्रपत्रों की तलाश दिनांक 12/10/2013 से दिनांक 12/10/2025 तक उक्त सम्पत्ति के सम्बन्ध में की गयी जिसमें निम्नलिखित भार पाये गये

कोई भार नहीं पाया गया

दिनांक : 16-10-2025

- नोट - 1. इस प्रमाण-पत्र के सम्बन्धित विवरण आवेदक द्वारा दिए गए सम्पत्ति के ब्यौरे के आधार पर दूढ़े गए हैं। यदि रजिस्ट्रीकृत लेखपत्र में सम्पत्ति को आवेदक द्वारा आवेदन में दिये गए वर्णन से किसी दूसरे ढंग से वर्णित किया गया हो तो ऐसे लेखपत्रों से प्राप्त सूचना को प्रमाण पत्र में दर्ज नहीं किया जायेगा।
2. वर्णित तलाश कार्यालय द्वारा पर्याप्त सावधानी के साथ किया गया है, और विभाग प्रमाणपत्र में शामिल सूचना के लिए उत्तरदायी नहीं होगा।
3. इस प्रमाण-पत्र में उन लेखपत्रों से सम्बन्धित सूचना शामिल नहीं है जो प्रस्तुत हो चुके हैं, परन्तु जिनका आज की तारीख तक रजिस्ट्रीकरण नहीं हुआ है।
4. यह प्रमाण-पत्र विनी संपत्ति के स्वत्व का प्रमाण नहीं है।
5. 'प्रथम पक्ष' से तात्पर्य बंधक कर्ता से है और 'द्वितीय पक्ष' से तात्पर्य बन्धकी से है।

सत्यापकर्ता एवं प्रमाण पत्र बनाने वाले निबन्धन लिपिक : **अपूर्व सक्सेना ।**  
मिलान करने वाले निबन्धन लिपिक : **अपूर्व सक्सेना ।**

Digitally signed by  
RAM DULARE RAM  
उप निबंधक सदर द्वितीय  
मुरादाबाद

36 + 37

## उद्धरण खतौनी

उद्धरण क्रमांक : 115186/2025/10239

ग्राम क्रमांक : 115186 ग्राम का नाम (परगना) : मंगपुरा(मुरादाबाद) तहसील : मुरादाबाद जनपद : मुरादाबाद फसली वर्ष : 1425-1430 (01 जुलाई, 2017 से 30 जून, 2023) भाग : 1 (1)खाता संख्या : 00120

श्रेणी : 1.क / भूमि जो संक्रमणीय भूमिधरो के अधिकार में हो।

खातेदार का विवरण		खातेदारी प्रारम्भ होने का विवरण		भूमि का विवरण		खातेदार का अंश		
खसरा/गाटा संख्या	(2) नाम/पिता-पति-संरक्षक-प्रबंधक का नाम / जाति कोठ / आधार नं० (अन्तिम चार अंक) अथवा पैन नं० (6-9 स्थान के अंक) / पता / जन्मतिथि (अवयस्क हेतु)	(3) न्यायालय का नाम / कम्प्यूटरीकृत वाद संख्या अथवा आदेश संख्या / आदेश का दिनांक / जोत का आधार	(4) वर्ष	(5) गाटा (पूनीक कोठ)	(6) गाटे का कुल क्षेत्रफल (हे.)	(7) हिस्से में	(8) क्षेत्रफल में (हे.)	(9) खातेदार द्वारा देय भू-राजस्व
677	1) मुरादाबाद विकास प्राधिकरण मुरादाबाद / एम्पलीप्लेस / मुरादाबाद	1) राजस्व न्यायालय (तहसीलदार) / T202413540110494 / 27-05-2024 / दुरस्ती (संशोधन से) 2) राजस्व न्यायालय (उप जिला अधिकारी, तहसीलदार) / T202413540110443 / 10-05-2024 / दुरस्ती (संशोधन से) 3) अन्य / 443 / 29-11-2024 / दुरस्ती (संशोधन से) 4) राजस्व न्यायालय (नायब तहसीलदार) / T202413540116502 / 24-10-2024 / विक्रय 5) राजस्व न्यायालय (नायब तहसीलदार) / T202413540116504 / 24-10-2024 / विक्रय	1416/6	677(115186/06770/0012)	1.3220		1) 1.3220	30.65
							1.3220	

कुल गाटा : 1 कुल क्षेत्रफल : 1.3220 (हेक्टर) कुल भू-राजस्व : 30.65 रुपये कुल अंश का क्षेत्रफल : 1.3220 (हेक्टर)

नामान्तरण / परिवर्तन का विवरण		खारिज किया गया			दर्ज किया गया		
(10) न्यायालय का नाम / कम्प्यूटरीकृत वाद संख्या अथवा आदेश संख्या / आदेश का	(11) नाम / पिता-पति-संरक्षक-प्रबंधक	(12) गाटे का खसरा नम्बर / पूनीक कोठ	(13) क्षेत्रफल (हे.)	(14) नाम / पिता-पति-संरक्षक-प्रबंधक का	(15) गाटे का खसरा नम्बर / पूनीक कोठ	(16) क्षेत्रफल (हे.)	

दिनांक / नामान्तरण का आधार / डिजिटल हस्ताक्षर नाम / डिजिटल हस्ताक्षर दिनांक	का नाम / जाति कोड / आधार नं० (अन्तिम चार अंक) अथवा पैन नं० (6-9 स्थान के अंक) / पता / जन्मतिथि (अवयस्क हेतु)		नाम / जाति कोड / आधार नं० (अन्तिम चार अंक) अथवा पैन नं० (6-9 स्थान के अंक) / पता / जन्मतिथि (अवयस्क हेतु)	
1) राजस्व न्यायालय (तहसीलदार) / T202413540110494 / 27-05-2024 / दुरस्ती (संशोधन से) / RAM SINGH RAWAT / 05-06-2024	1.1) मैसर्स सालार हाऊस 48 ईश्वर नगर / होटल काउन प्लाजा के सामने / नई दिल्ली	677(1151860677000012)	1.1) मैसर्स सालार ओवरसीज स्थित	677(1151860677000012)
2) राजस्व न्यायालय (उप जिता अधिकारी, तहसील स्तर) / T202413540109443 / 10-05-2024 / दुरस्ती (संशोधन से) / RAM SINGH RAWAT / 05-06-2024	1.2) श्रीमती शकीला परवीन / पत्नी मोहम्मद मुस्लिम / नि०अशरफी हाऊस मुफती टोला शहर मुरादाबाद (शेष क्षेत्रफल : 0.0000)		1.2) मुफतीटोला मुरादाबाद द्वारा प्रोपरराईटर हाफिज मौ० मुस्लिम / स्व० कुदरत उल्ला / निवासी अशरफी हाउस मुफती टोला मुरादाबाद	
3) अन्य / 443 / 29-11-2024 / दुरस्ती (संशोधन से) / RAM SINGH RAWAT / 29-11-2024	2.1) मैसर्स सालार हाऊस 48 ईश्वर नगर होटल काउन प्लाजा के सामने नई दिल्ली 25द्वारा डायरेक्टर / श्रीमती शकीला परवीन पत्नी मोहम्मद मुस्लिम / नि०अशरफी हाऊस मुफती टोला शहर मुरादाबाद (शेष क्षेत्रफल : 0.0000)		2.1) मुस्लिम / स्व० कुदरत उल्ला / निवासी अशरफी हाउस मुफती टोला मुरादाबाद	
4) राजस्व न्यायालय (नायब तहसीलदार) / T202413540116502 / 24-10-2024 / विक्रय / RAM SINGH RAWAT / 02-12-2024	3.1) मैसर्स सालार हाऊस 48 ईश्वर नगर होटल काउन प्लाजा के सामने नई दिल्ली 25द्वारा डायरेक्टर / श्रीमती शकीला परवीन पत्नी मोहम्मद मुस्लिम / नि०अशरफी हाऊस मुफती टोला शहर मुरादाबाद (शेष क्षेत्रफल : 0.0000)		3.1) हाउस मुफती टोला मुरादाबाद	
5) राजस्व न्यायालय (नायब तहसीलदार) / T202413540116504 / 24-10-2024 / विक्रय / RAM SINGH RAWAT / 02-12-2024	3.1) मैसर्स सालार ओवरसीज स्थित		3.1) 1.2) मैसर्स सालार हाऊस 48 ईश्वर नगर होटल काउन प्लाजा के सामने नई दिल्ली 25द्वारा डायरेक्टर / श्रीमती शकीला परवीन पत्नी मोहम्मद मुस्लिम / नि०अशरफी हाऊस मुफती टोला शहर मुरादाबाद	
			4.1) 2.1) मैसर्स सालार बिल्ड वैल प्रा०लि० सालार हाऊस 48 ईश्वर नगर होटल काउन प्लाजा के सामने नई दिल्ली 25 / द्वारा डायरेक्टर श्रीमती शकीला परवीन पत्नी मोहम्मद मुस्लिम / नि०अशरफी हाऊस मुफती टोला शहर मुरादाबाद	

मुफतीटोला मुरादाबाद  
द्वारा प्रोपरराईटर  
हाफिज मौ० मुस्लिम /  
स्व० कुदरत उल्ला /  
निवासी अशरफी हाऊस  
मुफती टोला मुरादाबाद  
(शेष क्षेत्रफल : 0.0000)  
3.2) श्रीमती शकीला  
परवीन / पत्नी मोहम्मद  
मुस्लिम / नि०अशरफी  
हाऊस मुफती टोला  
शहर मुरादाबाद (शेष  
क्षेत्रफल : 0.0000)  
3.3) मैसर्स सातार बिल्ड  
वेल प्रा०लि० सातार  
हाऊस 48 ईश्वर नगर  
होटल क्राउन प्लाजा के  
सामने नई दिल्ली 25 /  
द्वारा डापरेक्टर श्रीमती  
शकीला परवीन पत्नी  
मोहम्मद मुस्लिम /  
नि०अशरफी हाऊस  
मुफती टोला शहर  
मुरादाबाद (शेष क्षेत्रफल  
: 0.0000)  
3.4) मैसर्स सातार  
हाऊस 48 ईश्वर नगर /  
होटल क्राउन प्लाजा के  
सामने / नई दिल्ली  
25द्वारा डापरेक्टर (शेष  
क्षेत्रफल : 0.0000)  
3.5) मैसर्स सातार

about:blank

3.1) मैसर्स सातार  
ओवरसीज स्थित  
मुफतीटोला मुरादाबाद  
द्वारा प्रोपरराईटर हाफिज  
मौ० मुस्लिम / स्व० कुदरत  
उल्ला / निवासी अशरफी  
हाऊस मुफती टोला  
मुरादाबाद  
3.2) मैसर्स सातार बिल्ड  
वेल प्रा०लि० सातार हाऊस  
48 ईश्वर नगर होटल  
क्राउन प्लाजा के सामने नई  
दिल्ली 25 / द्वारा डापरेक्टर  
श्रीमती शकीला परवीन  
पत्नी मोहम्मद मुस्लिम /  
नि०अशरफी हाऊस मुफती  
टोला शहर मुरादाबाद  
4.1) मुरादाबाद विकास  
प्राधिकरण मुरादाबाद /  
एम०डी०ए० / मुरादाबाद  
5.1) मुरादाबाद विकास  
प्राधिकरण मुरादाबाद /  
एम०डी०ए० / मुरादाबाद

हाऊस 48 ईश्वर नगर  
 होटल क्वार्टन प्लाजा के  
 सामने नई दिल्ली 25द्वारा  
 डापरेक्टर / श्रीमती  
 शकीला परवीन पली  
 मोहम्मद मुस्लिम /  
 नि०अशरफी हाऊस  
 मुफती टोला शहर  
 मुरादाबाद (शेष क्षेत्रफल  
 : 0.0000)  
 4.1) मैसर्स सातार बिल्ड  
 वेल प्रा०लि० सातार  
 हाऊस 48 ईश / द्वारा  
 डापरेक्टर श्रीमती  
 शकीला परवीन पली  
 मोहम् / नि०अशरफी  
 हाऊस मुफती टोला  
 शहर मुरादाबाद (शेष  
 क्षेत्रफल : 0.0000)  
 5.1) मैसर्स सातार  
 ओवरसीज स्थित  
 मुफतीटोला मुरादाबाद  
 द्वा / स्व० कुदरत उल्ला /  
 निवासी अशरफी हाऊस  
 मुफती टोला मुरादाबाद  
 (शेष क्षेत्रफल : 0.0000)

(17)भूमि के सम्बन्ध में विचाराधीन राजस्व वाद/वादों की कम्प्यूटरीकृत संख्या :

(18)बंधक/बंधक-मुक्त होने की स्थिति

(18.1)बंधक होने की स्थिति (संस्था अथवा बैंक का नाम/कोड/बंधक का दिनांक/धनराशि/आवेदन संख्या/खातेदार(पिता-पति-संरक्षक)) :

(18.2)बंधक-मुक्त होने की स्थिति (संस्था अथवा बैंक का नाम/कोड/बंधक-मुक्त का दिनांक/धनराशि/आवेदन संख्या/खातेदार(पिता-पति-संरक्षक)) :

(19)अभ्युक्ति :

## आदेशों का विवरण

- 1) 1409फ आदेशानुसार उपजिलाधिकारी मुरादाबाद वाद स् ॉ0 7/2001 धारा 143ज0वि0एँ व भूमि व्य0अधिनियम आदेश दिनोंक 20-12-2001 के अग्रतगत मैसर्स सालार ओवर सीज द्वारा प्रोपराईटर हाफिज मौ0मुसलिम वनाम उ0प्र0सरकार मे खाता स् ॉ052खसरा न् ॉ0677/1.322 हे0के पूर्ण भाग व खाता स् ॉ07के गाटा स् ॉ0675/0.551.
- 2) 678क/0.125,679/0.134,680क/0.097, 681/0.085,680ग/0.388,682/0.081, 683/0.121 कु ल 8कि ता 1.582के 4/5भाग से अकृ पि घोषित करते हुए लगान समाप्त कि या जाता है ह0ले ....
- 3) आदेशानुसार उपजिलाधिकारी सदर मुरादाबाद वादस् ॉ0 2/3/2004धारा 143ज0वि0एँ व भूमि व्य0अधि0 आदेश दिनोंक 8-2-2005के अग्रतगत मौ0मुस्लिम आदि वनाम उ0प्र0सरकार मे खाता स् ॉ07के गाटा स् ॉ0 675/0.551,678क/0.125,679/0.134,680क/ 0.097,681/0.085,680ग/0.388,682/0.081,
- 4) 683/0.121,कु ल 8कि ते रकचई 1.582के 4/5भाग व खाता स् ॉ052गाटा स् ॉ0677/1.322को ज0वि0एँ व भूमि व्य0अधि0की धारा 144के अग्रतगत अकृ पिक भूमि से कृ पि भूमि घोषित कि या जाता है ा लगान कायम कि या जाता है ह0ले दि ....

Data Digitally Signed by:RAM SINGH RAWAT(RAGISTRAR  
KANONGUJ)

दिनोंक/समय/स्थान: 13-10-2023 04:55:01 सहरील : मुरादाबाद

यह उदरण खोली वी इलेक्ट्रॉनिक डिजील वी सिग्च द्वारा तैयार की गयी है तथा दादा डिजील हस्ताक्षर द्वारा हस्ताक्षरित है।

मुद्रित कर्ता : LUNSHAH BHAI NAGAR सहरील : मुरादाबाद

मुद्रित दिनोंक एवं समय: 13-10-2023 04:55:01

Not Applicable For Online Prints: उपरोक्त उदरण खोली का वेरिफिकेशन

<https://nshbaiskbi.gov.in/Website/IT/ज0अधि0अधि0की/08/Code/Sign/करके/किया/जा/सकता/है/>



9999/24

भारतीय गैर न्यायिक INDIA NON JUDICIAL

₹. 25000

पच्चीस हजार रुपये




Rs. 25000

TWENTY FIVE THOUSAND RUPEES

उत्तर प्रदेश UTTAR PRADESH

H 793911



:- बयनामा :-

मुसदाबाद विकास प्राधिकरण द्वारा किसानों/भू-स्वामियों से आपसी सहमति/समझौते से भूमि क्रय हेतु विक्रय विलेख:-

14 JUN 2024

- जिलाधिकारी द्वारा निर्धारित सर्किल दर सूची के पृष्ठ सं० 42 कोड सं० 1024 कॉलम सं० 15 पर अंकित दर जिलाधिकारी की अध्यक्षता में गठित समिति द्वारा निर्धारित दर सर्किल रेट का 03 गुना - ₹०-297 लाख (प्रति हे०)
- विक्रय हेतु प्रस्तावित भूमि का मूल्य - ₹०-891 लाख (प्रति हे०)
- विक्रय मूल्य (भूमि + परिसम्पत्ति का मूल्य) - ₹०-891 लाख (प्रति हे०)
- स्टाम्प शुल्क - ₹०-41,22,720/-
- निबन्धन शुल्क - ₹०-5,88,951/-

विक्रय-विलेख

- भूमि का प्रकार -
- गाटा सं० -
- क्षेत्रफल -
- ग्राम/मोहल्ला -
- परगना -
- तहसील -
- जनपद -

भूमि 677  
 1.3220 हे० का बकदर भाग  
 1/2 भाग अर्थात् 0.6610 हे०  
 मंगपुरा  
 मुसदाबाद।  
 मुसदाबाद।  
 मुसदाबाद।




समिति प्रभारी 1  
 मुसदाबाद विकास प्राधिकरण  
 मुसदाबाद





उत्तर प्रदेश UTTAR PRADESH

H 793912



14 JUN 2021

(प्रथम पक्ष) का विवरण :-

विवरण का नाम	पिता/पति का नाम	नियाती	आधार कार्ड संख्या	पैन कार्ड संख्या	मोबाईल नं०
1. मेरस सातार बिल्डवेल प्रा० लि०, सातार हाउस 4B / ईश्वर नगर होटल काउन्प्लाना के सामने नई दिल्ली द्वारा डायरेक्टर श्रीमती शकीला पत्नी मोहम्मद मुस्लिम निवासी-अशरफी हाउस मुफती टोला जनपद मुरादाबाद, उ०प्र० वर्तमान में डायरेक्टर मोहम्मद मुस्लिम एवं मोहम्मद गोमीन सोहेल	श्री फुदरतउल्ला मोहम्मद मुस्लिम	अशरफी हाउस मोहल्ला मुफती टोला, मुरादाबाद।	950103978825 507704803339	AALCS6187N	9927971786 9760793023

सम्पत्ति प्रभारी  
मुरादाबाद विकास प्राधिकरण  
मुरादाबाद




14 JUN 2021

क्रेता का विवरण (द्वितीय पक्ष):-

मुरादाबाद विकास प्राधिकरण, मुरादाबाद (एम0डी0ए0)-द्वितीय पक्ष

पैन कार्ड संख्या	:-	AAJFM7731M
द्वारा	:-	राजीव रतन प्रताप सिंह
पदनाम	:-	प्रभारी सम्पत्ति
विभाग	:-	मुरादाबाद विकास प्राधिकरण, मुरादाबाद।
जनपद	:-	मुरादाबाद।
मोबाईल नं0	:-	9711309013
आधार कार्ड सं0	-	619531182969





सम्पत्ति प्रभारी  
मुरादाबाद विकास प्राधिकरण  
मुरादाबाद 3

भारतीय गैर न्यायिक INDIA NON JUDICIAL

रु.  
25000  
पच्चीस हजार रुपये



Rs.  
25000  
TWENTY FIVE THOUSAND RUPEES

उत्तर प्रदेश UTTAR PRADESH

H 793914

उत्तर प्रदेश  
कायालय मुख्य कोषाधिकारी  
मुरादाबाद

M B D.

मुख्य कोषाधिकारी  
मुरादाबाद-1400

वकील कार-1400

14 JUN 2024

विक्रीत सम्पत्ति का विवरण

1	2	3	4	5	6	7	8	9
पिता/पति का नाम	गाटा संख्या	कुल क्षेत्र (हे० में)	कुल क्षेत्र से विक्रय हेतु प्रस्तावित क्षेत्र	विक्रय हेतु प्रस्तावित क्षेत्र में अंश	हिस्से के अनुसार विक्रीत क्षेत्र (हे० में)	भू-राजस्व		
श्री कुदरतउल्ला मोहम्मद मुस्लिम	677	1.3220	1.3220 का बकदर 1/2 भाग अर्थात 0.6610 हे०	1.3220 का बकदर 1/2 भाग अर्थात	1.3220 का बकदर 1/2 भाग अर्थात	रु० 30.65		

सम्पत्ति प्रभारी  
मुरादाबाद विकास प्राधिकरण  
मुरादाबाद

भारतीय गैर न्यायिक INDIA NON JUDICIAL

रु.  
25000

पच्चीस हजार रुपये




Rs.  
25000

TWENTY FIVE THOUSAND RUPEES

उत्तर प्रदेश UTTAR PRADESH

H 793915



कुल क्षेत्रफल 1.3220 हे० में से चकदर 1/2 गा० अर्थात् क्षेत्रफल 0.6610 हे० का पूर्ण भाग है।

राइक की स्थिति  
परिसम्पत्ति

- चकमार्ग पर स्थित नहीं है।  
- शून्य

14 JUN 2021

विक्रीत सम्पत्ति की चौहद्दी :-

क्रमांक	गाटा संख्या	पूरब	पश्चिम	उत्तर	दक्षिण
1.	677	गाटा सं० 688	गाटा सं० 689 एवं 676	गाटा सं०-128 मनोहरपुर	गाटा सं०-678 एवं 680



सम्पत्ति प्रभारी  
मुसादाबाद विकास प्राधिकरण  
मुसादाबाद

भारतीय गैर न्यायिक INDIA NON JUDICIAL

रु.  
25000

पच्चीस हजार रुपये


Rs.  
25000

TWENTY FIVE THOUSAND RUPEES

INDIA


उत्तर प्रदेश UTTAR PRADESH

H 793917



14 JUN 2021

विक्रीत भूमि विक्रेता को पंजीकृत बयनामा के आधार पर प्राप्त हुई है, जो कार्यालय मुख्य का...विक्रेता मुरादाबाद के गद्दी संख्या-01 जिल्द संख्या 5694 पृष्ठ संख्या 83 से प्रमाणिक 1734 दिनांक 24.03.2008 को पंजीकृत है। विक्रीतागण अनुसूचित जाति/जनजाति के सदस्य नहीं है। विक्रीत भूमि ना तो किसी को विक्रय अनुबन्ध किया गया है और न ही किसी को हस्तांतरित की गयी है और ना ही किसी बैंक या सरकारी कार्यालय अथवा किसी व्यक्ति को बन्धक की गयी है। विक्रीत भूमि हर प्रकार से रहन च दाय व हिया, ऋण भार, कुर्की, जमानत, बन्धक, दीवानी या राजस्व वाद आदि से मुक्त है, जिसमें किसी अन्य व्यक्ति की भागीदारी नहीं है और ना ही किसी अन्य के पक्ष में विक्रय बयनामा किया गया है, न ही कोई सरकारी भूमि निहित है। अर्थात चारन्टी ऑफ टाईटिल प्रथम पक्ष का दायित्व है। उक्त आराजी को विक्रय करने का मुझ विक्रेता को पूर्ण मालिकाना हक हासिल है, जिसमें गाटा संख्या 688 कुल क्षेत्रफल 1.3220 हे0 में से बकदर 1/2 गाग अर्थात क्षेत्रफल 0.6610 हे0 गूमि ग्राम गंगपुरा विक्रीत की जाती है।



सम्पत्ति प्रभागी  
मुरादाबाद विकास प्राधिकरण  
मुरादाबाद

भारतीय गैर न्यायिक INDIA NON JUDICIAL

भारत

रु.  
25000

पच्चीस हजार रुपये


Rs.  
25000

TWENTY FIVE THOUSAND RUPEES

INDIA

उत्तर प्रदेश UTTAR PRADESH

H 793917



14 JUN 2021



सम्पत्ति प्रभारी  
मुद्रादावादा विकास प्राधिकरण  
मुद्रादावादा

भारतीय गैर न्यायिक INDIA NON JUDICIAL

रु.  
25000

पच्चीस हजार रुपये



Rs.  
25000

TWENTY FIVE THOUSAND RUPEES

उत्तर प्रदेश UTTAR PRADESH

H 793918

उत्तर प्रदेश

जिला न्यायालय मुरादाबाद

मुरादाबाद

मुरादाबाद विकास प्राधिकरण

मुरादाबाद - 201001

कोषागार-1400

M B D. M

14 JUN 2021

जरूरत खुद के उसी किता भूमिधरी आराजी को पूर्ण स्वामित्व एवं अधिकारों व शिरीजी सहित पूरे होशो हवास स्वस्थ चित्त से खुद सोच व समझकर बिना किसी नाजायज किसी शख्स के मय सम्पूर्ण अधिकार सहित मुवलिंग (पांच करोड़ अट्ठासी लाख पिचयानवे हजार एक सौ रुपये मात्र) जिसके आचे मुवलिंग रु0 2,94,47,550/- (दो करोड़ चौरानवे लाख सैंतालीस हजार पांच सौ पच्चास रुपये मात्र) होते हैं, बदस्त क्रैता मुरादाबाद विकास प्राधिकरण, मुरादाबाद के पक्ष में दय कामिल व फरोख्त कतई किया यानि एम0डी0ए0 को बेच दिया और कुल जर समन हरब तफसील जैल क्रैता मजकूर से जरिये चैक वसूल पाकर कब्जा व दखल मालिकाना विक्रीत संक्रमणीय भूमि पर आज की तारीख से बजाये अपने क्रैता मजकूर का कब्जा वाकई बखूफी कर दिया। अब मुझ विक्रेता व वारिसान विक्रेता का कोई हक व दावा विक्रीत आराजी पर नहीं रह गया है व विक्रय धनराशि केता से वाकी ना रहा। विक्रेता विक्रीत भूमि के प्रतिफल के अतिरिक्त अन्य कोई प्रतिकर या लाभ का दावा किसी न्यायालय में प्रस्तुत नहीं करेगा।



सम्पत्ति प्रभारी  
मुरादाबाद विकास प्राधिकरण  
मुरादाबाद

भारतीय गैर न्यायिक INDIA NON JUDICIAL


रु.  
25000  
पच्चीस हजार रुपये



Rs.  
25000  
TWENTY FIVE THOUSAND RUPEES

उत्तर प्रदेश UTTAR PRADESH

H 793919



14 JUN 221

M अगर कोई शख्स याद कर तो वह बिल्कुल माजबूत होवे और अगर किसी कसबे, पेशेवादी, पूर्ण अथवा उसका कोई और ज़ेता को स्थानित व अधिकारी से मिलत जावे तो उसका नाम निले या अन्य किसी प्रकार से विचारित व मारजालत नहीं जावे या कोई लखत लिखत गथा राजा जावे तो ऐसी समस्त सुनौ में ज़ेता को यह अधिकार होगा कि वह कुछ दिवस मूल्य मय हर्जा व खर्च दिखता व उसके दारिसानों तथा बीगर जायदाद कत व अथस से नू-राजसद की भांति वसूल कर लवे, जिसने दिखता को कोई जगती नहीं होगी। उपरोक्त दिखत भूनि से सम्बन्धित सारे हक व हकुक तथा सयद, सारे अधिकार, दिखता में ज़ेता को अतारित कर दिव है, अब ज़ेता उपरोक्त भूनि का बाखिल खारेज सफकारी कानूनी में अपने नाम दावे कर लवे। दिखता को कोई जगती नहीं होगी।

उपरोक्त भूनि किसी अन्य योजना के अन्तर्गत अधिपतित नहीं है, उक्त मूखसद का जिसका नुरादावाद विकास प्राधिकरण के पक्ष में दिखत विलख निम्नाडित किया जाना है, उसका स्थानित वर्तमान में दिखता में निहित है। दिखत भूनि को सम्बन्ध में किसी प्रकार का कोई दाव किसी भी म्हात्सलय में विचारजान नहीं है।

इस दिखत पत्र के निम्नादन से मुक्त दिखता को आजीविका, निवास स्थान व जीवनधर्या परिदर्शित नहीं हो रही है और न ही आजीविका, निवास स्थान व जीवनधर्या पर कोई अतिकूल प्रभाव पड़ रहा है। प्रस्तुत दिखत विलख दिखता द्वारा उपलब्ध कराये गये कागजात व उसके द्वारा बताये गये तथ्यों व आस्वातन के आधार पर तैयार किया गया है। दिखता द्वारा दिव गये अनिलख/राख-पत्र गलत पाये जाते है तो उसकी समस्त जिम्मेदारी दिखता की है तथा पसकारों की पहचान उनके साक्षियों द्वारा की जा रही है।



सन्मति प्रभारी  
नुरादावाद विकास प्राधिकरण  
नुरादावाद

भारतीय गैर न्यायिक INDIA NON JUDICIAL

रु.  
25000

पच्चीस हजार रुपये

Rs.  
25000

TWENTY FIVE THOUSAND RUPEES

INDIA

उत्तर प्रदेश UTTAR PRADESH

H 793920

उत्तर प्रदेश  
कार्यालय मुख्य कोषाधिकारी  
मुरादाबाद

M & D. M & D.

मुख्य कोषाधिकारी  
मुरादाबाद-1400

कोषागार-1400

14 JUN 2021

अथवा उसका कोई वारिसान भविष्य में उक्त विक्रय की धनराशि के अतिरिक्त अन्य धनराशि अथवा लान के लिए विभाग के समक्ष कोई दावा नहीं करेगा और न ही किसी न्यायालय में वाद दायर करेगा। विकास कार्य करते समय अगर क्षेत्रफल कम पाया जाता है अथवा गलती से अधिक धनराशि का भुगतान हो जाता है और विक्रेता अधिक धनराशि स्वयं नहीं लौटाता है, तो 15 प्रतिशत साधारण ब्याज प्रति वर्ष की दर से भू-राजस्व की भीति मुरादाबाद विकास प्राधिकरण, मुरादाबाद (एम0डी0ए0) को वसूलने का अधिकार होगा।

अतः यह विक्रय विलेख (वयनामा) अपने होशो हवास, स्वस्थ चित्त से बगैर किसी व्यक्ति के अनुचित दबाव से साक्षियों के समक्ष निष्पादित कर दिया ताकि सनद रहे और आवश्यकतानुसार भविष्य में काम आवे।

स्थान :- मुरादाबाद।

दिनांक :- 10-07-2014



सम्मानित प्रभारी  
मुरादाबाद विकास प्राधिकरण  
मुरादाबाद

भारतीय गैर न्यायिक INDIA NON JUDICIAL

भारत

रु.  
25000

पच्चीस हजार रुपये


Rs.  
25000

TWENTY FIVE THOUSAND RUPEES

INDIA


उत्तर प्रदेश UTTAR PRADESH

H 793921



विक्रय-विलेख

भूमि का प्रकार	-	कृषि
गाटा सं०	-	677
क्षेत्रफल	-	1.3220 हे० का बकदर भाग 1/2 भाग अर्थात् 0.6610 हे०
ग्राम/गोहल्ला	-	गंगपुरा
परगना	-	मुरादाबाद।
तहसील	-	मुरादाबाद।
जनपद	-	मुरादाबाद।



मामन प्रगारी  
मुरादाबाद विगतस प्राधिकरण  
मुरादाबाद

भारतीय गैर न्यायिक INDIA NON JUDICIAL


रु.  
25000  
पच्चीस हजार रुपये



Rs.  
25000  
TWENTY FIVE THOUSAND RUPEES


उत्तर प्रदेश UTTAR PRADESH

H 793922



विक्रय-विलेख

भूमि का प्रकार	-	कृषि
गाटा सं०	-	677
क्षेत्रफल	-	1.3220 हे० का बकदर भाग
		1/2 भाग अर्थात् 0.6610 हे०
ग्राम/मोहल्ला	-	मंगपुरा
परगना	-	मुरादाबाद।
तहसील	-	मुरादाबाद।
जनपद	-	मुरादाबाद।



समन्ति प्रभारी  
मुरादाबाद विकास प्राधिकरण  
मुरादाबाद

भारतीय गैर न्यायिक INDIA NON JUDICIAL

रु.  
25000

पच्चीस हजार रुपये


Rs.  
25000

TWENTY FIVE THOUSAND RUPEES

INDIA

उत्तर प्रदेश UTTAR PRADESH

H 793923



14 JUN 2021

विक्रय-विलेख

भूमि का प्रकार	-	कृषि
गाटा सं०	-	677
क्षेत्रफल	-	1.3220 हे० का बकदर भाग 1/2 भाग अर्थात् 0.6610 हे०
ग्राम/मोहल्ला	-	मंगपुरा
परगना	-	मुरादाबाद।
तहसील	-	मुरादाबाद।
जनपद	-	मुरादाबाद।



सम्पत्ति प्रभारी  
मुरादाबाद विकास प्राधिकरण  
मुरादाबाद

भारतीय गैर न्यायिक INDIA NON JUDICIAL

भारत

रु.  
25000

पच्चीस हजार रुपये


Rs.  
25000

TWENTY FIVE THOUSAND RUPEES

INDIA

उत्तर प्रदेश UTTAR PRADESH


H 793924



14 JUN 2021

विक्रय-विलेख

भूमि का प्रकार	-	कृषि
गाटा सं०	-	677
क्षेत्रफल	-	1.3220 हे० का सकदर भाग 1/2 भाग अर्थात् 0.6610 हे०
ग्राम/मोहल्ला	-	मंगपुरा
परगना	-	मुरादाबाद।
तहसील	-	मुरादाबाद।
जनपद	-	मुरादाबाद।



समिति प्रभारी  
मुरादाबाद विकास प्राधिकरण  
मुरादाबाद

भारतीय गैर न्यायिक INDIA NON JUDICIAL

रु.  
25000  
पच्चीस हजार रुपये



Rs.  
25000  
TWENTY FIVE THOUSAND RUPEES

उत्तर प्रदेश UTTAR PRADESH

H 793925

उत्तर प्रदेश

मुख्य कोषाधिकारी के  
मुरादाबाद

मुख्य कोषाधिकारी  
मुरादाबाद - 1400


कोषागार - 1

M B D

14 JUN 2021

विक्रय-विलेख

भूमि का प्रकार	-	कृषि
गाटा सं०	-	677
क्षेत्रफल	-	1.3220 हे० का बकदर भाग 1/2 भाग अर्थात् 0.6610 हे०
ग्राम/मोहल्ला	-	मंगपुरा
परगना	-	मुरादाबाद।
तहसील	-	मुरादाबाद।
जनपद	-	मुरादाबाद।



सम्पत्ति प्रभारी  
मुरादाबाद विकास प्राधिकरण  
मुरादाबाद

भारतीय गैर न्यायिक INDIA NON JUDICIAL

रु.  
25000

पच्चीस हजार रुपये



Rs.  
25000

TWENTY FIVE THOUSAND RUPEES

उत्तर प्रदेश UTTAR PRADESH


H 793926



विक्रम-विलेख

भूमि का प्रकार	-	कृषि
गाटा सं०	-	677
क्षेत्रफल	-	1.3220 हे० का करदर भाग
		1/2 भाग अर्थात् 0.6610 हे०
ग्राम/मोहल्ला	-	मंगपुरा
परगना	-	मुसादाबाद।
तहसील	-	मुसादाबाद।
जनापद	-	मुसादाबाद।

14 JUN 2021




भारतीय प्रभारी  
मुसादाबाद, विकास प्राधिकरण  
मुसादाबाद



उत्तर प्रदेश UTTAR PRADESH


H 793927



14 JUN 2021

विक्रय-विलेख

भूमि का प्रकार	-	कृषि
गाटा सं०	-	677
क्षेत्रफल	-	1.3220 हे० का बकदर भाग 1/2 भाग अर्थात् 0.6610 हे०
ग्राम/मोहल्ला	-	गंगूपुरा
परगना	-	मुरादाबाद।
तहसील	-	मुरादाबाद।
जनपद	-	मुरादाबाद।



सभ्यसि प्रभारी  
मुरादाबाद विकास प्राधिकरण  
मुरादाबाद



उत्तर प्रदेश UTTAR PRADESH


H 793928



14 JUN 2021

विषय-विलेख

भूमि का प्रकार	—	कृषि
गाटा रॉ	—	677
क्षेत्रफल	—	1.3220 हे० का चकदर भाग
		1/2 भाग अर्थात् 0.6610 हे०
ग्राम/मोहल्ला	—	गंगपुरा
परगना	—	मुरादाबाद।
तहसील	—	मुरादाबाद।
जनापद	—	मुरादाबाद।



मुरादाबाद विकास प्राधिकरण  
मुरादाबाद

भारतीय गैर न्यायिक INDIA NON JUDICIAL

रु.  
25000

पच्चीस हजार रुपये

Rs.  
25000

TWENTY FIVE THOUSAND RUPEES

INDIA

उत्तर प्रदेश UTTAR PRADESH

H 793929

उत्तर प्रदेश

मुख्य कार्यालय मुख्य जमीनियारी  
मुरादाबाद

M B D

मुख्य कार्यालय  
मुरादाबाद - 131

M B D

कोषागार - 1400

विक्रय-विलेख

भूमि का प्रकार  
गाटा सं०  
क्षेत्रफल

-  
-  
-


ग्राम/मोहल्ला  
परगना  
तहसील  
जनपद

-  
-  
-  
-

कृषि  
677

1.3220 हे० का बकदर भाग  
1/2 भाग अर्थात् 0.6610 हे०  
मंगपुरा  
मुरादाबाद।  
मुरादाबाद।  
मुरादाबाद।

14 JUN 2021



सम्पत्ति प्रभारी  
मुरादाबाद विकास प्राधिकरण  
मुरादाबाद



उत्तर प्रदेश UTTAR PRADESH

H 793930



14 JUN 2021

विक्रय-विलेख

भूमि का प्रकार	—	कृषि
गाटा सं०	—	677
क्षेत्रफल	—	1.3220 हे० का गकदर भाग 1/2 भाग अर्थात् 0.6610 हे०
ग्राम/मोहल्ला	—	गंगूपुरा
परगना	—	मुसादाबाद।
तहसील	—	मुसादाबाद।
जनपद	—	मुसादाबाद।



सम्पत्ति प्रभारी  
मुसादाबाद विकास प्राधिकरण  
मुसादाबाद

भारतीय गैर न्यायिक INDIA NON JUDICIAL


रु.  
25000  
पच्चीस हजार रुपये



Rs.  
25000  
TWENTY FIVE THOUSAND RUPEES

उत्तर प्रदेश UTTAR PRADESH


H 793931



14 JUN 2021

विज्ञाप-विलेख

भूमि का प्रकार	-	कृषि
गाटा सं०	-	677
क्षेत्रफल	-	1.3220 हे० का सख्कर भाग 1/2 भाग अर्थात् 0.6610 हे०
ग्राम/मोहल्ला	-	मंगमुरा
परगना	-	मुसादाबाद।
तहसील	-	मुसादाबाद।
जनपद	-	मुसादाबाद।




सम्पत्ति प्रभारी  
मुसादाबाद विजयपुर प्राधिकरण  
मुसादाबाद



उत्तर प्रदेश UTTAR PRADESH


H 793932



14 JUN 2021

विक्रय-विलेख

भूमि का प्रकार	-	कृषि
गाटा सं०	-	677
क्षेत्रफल	-	1.3220 हे० का बकदर भाग 1/2 भाग अर्थात् 0.6610 हे०
ग्राम/मोहल्ला	-	मंगूपुरा
परगना	-	मुरादाबाद।
तहसील	-	मुरादाबाद।
जनपद	-	मुरादाबाद।



समानि प्रभारी  
मुरादाबाद विकास प्राधिकरण  
मुरादाबाद

भारतीय गैर न्यायिक INDIA NON JUDICIAL

रु.  
25000  
पच्चीस हजार रुपये



Rs.  
25000  
TWENTY FIVE THOUSAND RUPEES

उत्तर प्रदेश UTTAR PRADESH

H 793933

M B D

मुख्य कोषाधिकारी  
मुरादाबाद

भुगत कोषाधिकारी  
मुरादाबाद-1400


कोषागार-1400

M B D

14 JUN 2021

विक्रय-विलेख

भूमि का प्रकार	-	कृषि
गाटा सं०	-	677
क्षेत्रफल	-	1.3220 हे० का बकदर भाग 1/2 भाग अर्थात् 0.6610 हे०
ग्राम/मोहल्ला	-	मंगपुरा
परगना	-	मुरादाबाद।
तहसील	-	मुरादाबाद।
जनपद	-	मुरादाबाद।



गणपति प्रभारी  
मुरादाबाद विकास प्रतिष्ठान  
मुरादाबाद

भारतीय गैर न्यायिक INDIA NON JUDICIAL

रु.  
25000  
पच्चीस हजार रुपये



Rs.  
25000  
TWENTY FIVE THOUSAND RUPEES

उत्तर प्रदेश UTTAR PRADESH

H 793934



14 JUN 2021

विक्रय-विलेख

मूमि का प्रकार	-	कृषि
गाटा सं०	-	677
क्षेत्रफल	-	1.3220 हे० का बकदर भाग 1/2 भाग अर्थात् 0.6610 हे०
ग्राम/मोहल्ला	-	मंगूपुरा
परगना	-	मुरादाबाद।
तहसील	-	मुरादाबाद।
जनपद	-	मुरादाबाद।



सम्पात प्रभाग  
मुरादाबाद विकास प्राधिकरण  
मुरादाबाद



उत्तर प्रदेश UTTAR PRADESH


H 793935



14 JUN 2021

विक्रय-विलेख

भूमि का प्रकार	-	कृषि
गाटा सं०	-	677
क्षेत्रफल	-	1.3220 हे० का बकदर गाग 1/2 गाग अर्थात् 0.6610 हे०
ग्राम/मोहल्ला	-	मंगपुरा
परगना	-	मुरादाबाद।
तहसील	-	मुरादाबाद।
जनपद	-	मुरादाबाद।




मुख्य कोषाधिकारी  
मुरादाबाद विभागीय कार्यालय,  
मुरादाबाद



उत्तर प्रदेश UTTAR PRADESH


H 793936



14 JUN 2021

विक्रय-विलेख

भूमि का प्रकार	-	कृषि
गाटा सं०	-	677
क्षेत्रफल	-	1.3220 हे० का बकदर भाग 1/2 भाग अर्थात् 0.6610 हे०
ग्राम/मोहल्ला	-	गंगपुरा
परगना	-	मुरादाबाद।
तहसील	-	मुरादाबाद।
जनपद	-	मुरादाबाद।



समानिष्ठा  
मुरादाबाद विकास प्राधिकरण  
मुरादाबाद

भारतीय गैर न्यायिक INDIA NON JUDICIAL

रु.  
25000

पच्चीस हजार रुपये



Rs.  
25000

TWENTY FIVE THOUSAND RUPEES

उत्तर प्रदेश UTTAR PRADESH

H 793937



विक्रय-विलेख

भूमि का प्रकार  
गाटा सं०  
क्षेत्रफल

-  
-  
-


ग्राम/मोहल्ला  
परगना  
तहसील  
जनपद

-  
-  
-  
-

कृषि  
677

1.3220 हे० का बकदर गाग  
1/2 भाग अर्थात् 0.6610 हे०  
मंगपुरा  
मुरादाबाद।  
मुरादाबाद।  
मुरादाबाद।

14 JUN 2021



मुख्य कोषाधिकारी  
मुरादाबाद विभाग, मुरादाबाद

भारतीय गैर न्यायिक INDIA NON JUDICIAL

भारत

रु.  
25000

पच्चीस हजार रुपये

Rs.  
25000

TWENTY FIVE THOUSAND RUPEES

INDIA

उत्तर प्रदेश UTTAR PRADESH

H 793938

उत्तर प्रदेश

मुख्य कोषाधिकारी  
मुरादाबाद

M B D. M B D.

मुख्य कोषाधिकारी  
मुरादाबाद-1400

कोषागार-1400

14 JUN 2023

विक्रय-विलेख

भूमि का प्रकार	-	कृषि
गाटा सं०	-	677
क्षेत्रफल	-	1.3220 हे० का बकदर भाग 1/2 भाग अर्थात् 0.6610 हे०
ग्राम/मोहल्ला	-	मंगूपुरा
परगना	-	मुरादाबाद।
तहसील	-	मुरादाबाद।
जनपद	-	मुरादाबाद।



मुरादाबाद विकास प्राधिकरण  
मुरादाबाद

भारतीय गैर न्यायिक INDIA NON JUDICIAL


रु.  
25000  
पच्चीस हजार रुपये



Rs.  
25000  
TWENTY FIVE THOUSAND RUPEES

उत्तर प्रदेश UTTAR PRADESH


H 793939



14 JUN 2021

विक्रय-विलेख

भूमि का प्रकार	-	कृषि
गाटा सं०	-	677
क्षेत्रफल	-	1.3220 हे० का बकदर भाग 1/2 भाग अर्थात् 0.6610 हे०
ग्राम/मोहल्ला	-	मंगपुरा
परगना	-	मुरादाबाद।
तहसील	-	मुरादाबाद।
जनपद	-	मुरादाबाद।



सत्यति प्रभासे  
मुरादाबाद विकास प्राधिकरण  
मुरादाबाद

भारतीय गैर न्यायिक INDIA NON JUDICIAL

रु.  
25000  
पच्चीस हजार रुपये



Rs.  
25000  
TWENTY FIVE THOUSAND RUPEES

उत्तर प्रदेश UTTAR PRADESH

H 793940

उत्तर प्रदेश

मुख्य कौषाधिकारी, तं मुसादाबाद

M B D

मुख्य कौषाधिकारी  
मुसादाबाद-1400


M B D

कौषागार-1400

14 JUN 2021

विक्रय-विलेख

भूमि का प्रकार	-	कृषि
गाटा सं०	-	677
क्षेत्रफल	-	1.3220 हे० का नकदर भाग 1/2 भाग अर्थात् 0.6610 हे०
ग्राम/मोहल्ला	-	मंगपुरा
परगना	-	मुसादाबाद।
तहसील	-	मुसादाबाद।
जनपद	-	मुसादाबाद।




सहायक कौषाधिकारी  
मुसादाबाद विकास प्राधिकरण  
मुसादाबाद



उत्तर प्रदेश UTTAR PRADESH


H 793941



14 JUN 2021

विक्रय-विलेख

भूमि का प्रकार	-	कृषि
गाटा सं०	-	677
क्षेत्रफल	-	1.3220 हे० का बकदर भाग
		1/2 भाग अर्थात् 0.6610 हे०
ग्राम/मोहल्ला	-	मंगपुरा
परगना	-	मुरादाबाद।
तहसील	-	मुरादाबाद।
जनपद	-	मुरादाबाद।



सम्पत्ति प्रभाग  
मुरादाबाद विकास प्राधिकरण  
मुरादाबाद

भारतीय गैर न्यायिक INDIA NON JUDICIAL


रु.  
25000  
पच्चीस हजार रुपये



Rs.  
25000  
TWENTY FIVE THOUSAND RUPEES

उत्तर प्रदेश UTTAR PRADESH


H 793942



14 JUN 2021

विक्रय-विलेख

भूमि का प्रकार	-	कृषि
गाटा सं०	-	677
क्षेत्रफल	-	1.3220 हे० का बकदर भाग 1/2 भाग अर्थात् 0.6610 हे०
ग्राम/मोहल्ला	-	मंगपुरा
परगना	-	मुरादाबाद।
तहसील	-	मुरादाबाद।
जनपद	-	मुरादाबाद।




सम्पत्त प्रभारी  
मुरादाबाद विकास प्राधिकरण  
मुरादाबाद



उत्तर प्रदेश UTTAR PRADESH

H 793943



विक्रय-विलेख

भूमि का प्रकार,	-	कृषि
गाटा सं०	-	677
क्षेत्रफल	-	1.3220 हे० का बकदर भाग
		1/2 भाग अर्थात् 0.6610 हे०
ग्राम/मोहल्ला	-	मंगपुरा
परगना	-	मुरादाबाद।
तहसील	-	मुरादाबाद।
जनपद	-	मुरादाबाद।



मुरादाबाद विद्यार्थी छात्रावास  
मुरादाबाद

भारतीय गैर न्यायिक INDIA NON JUDICIAL

रु.  
25000

पच्चीस हजार रुपये


Rs.  
25000

TWENTY FIVE THOUSAND RUPEES

भारत  
INDIA

उत्तर प्रदेश UTTAR PRADESH

H 793944



14 JUN 2021


विक्रय-विलेख

गूमि का प्रकार -  
गाटा सं० -  
क्षेत्रफल -

ग्राम/मोहल्ला -  
परगना -  
तहसील -  
जनपद -

कृषि  
677

1.3220 हे० का नकदर भाग  
1/2 भाग अर्थात् 0.6610 हे०  
मंगपुरा  
मुरादाबाद।  
मुरादाबाद।  
मुरादाबाद।



सहायक प्रभारी  
मुरादाबाद विकास प्राधिकरण  
मुरादाबाद



उत्तर प्रदेश UTTAR PRADESH


H 793945



14 JUN 2021

विक्रय-विलेख

भूमि का प्रकार	—	कृषि
गाटा सं०	—	677
क्षेत्रफल	—	1.3220 हे० का बकदर भाग
		1/2 भाग अर्थात् 0.6610 हे०
ग्राम/मोहल्ला	—	मंगूपुरा
परगना	—	मुरादाबाद।
तहसील	—	मुरादाबाद।
जनपद	—	मुरादाबाद।



सम्भाल प्रभारी  
मुरादाबाद विकास प्राधिकरण  
मुरादाबाद

भारतीय गैर न्यायिक INDIA NON JUDICIAL

रु.  
25000  
पच्चीस हजार रुपये



Rs.  
25000  
TWENTY FIVE THOUSAND RUPEES

उत्तर प्रदेश UTTAR PRADESH

H 793946



14 JUN 2021

विक्रय-विलेख

भूमि का प्रकार	-	कृषि
गाटा सं०	-	677
क्षेत्रफल	-	1.3220 हे० का बकदर भाग 1/2 भाग अर्थात् 0.6610 हे०
ग्राम/मोहल्ला	-	मंगूपुरा
परगना	-	मुरादाबाद।
तहसील	-	मुरादाबाद।
जनपद	-	मुरादाबाद।



समानि प्रभारी  
मुरादाबाद विकास प्राधिकरण  
मुरादाबाद

भारतीय गैर न्यायिक INDIA NON JUDICIAL

रु.  
25000

पच्चीस हजार रुपये



Rs.  
25000

TWENTY FIVE THOUSAND RUPEES

उत्तर प्रदेश UTTAR PRADESH

H 793947



14 JUN 2021

विक्रय-विलेख

भूमि का प्रकार -  
गाटा सं० -  
क्षेत्रफल -  
ग्राम/मोहल्ला -  
परगना -  
तहसील -  
जनपद -

कृषि  
677  
1.3220 हे० का बकदर भाग  
1/2 भाग अर्थात् 0.6610 हे०  
मंगूपुरा  
मुरादाबाद।  
मुरादाबाद।  
मुरादाबाद।



समिति प्रभारी  
मुरादाबाद विकास प्राधिकरण  
मुरादाबाद

भारतीय गैर न्यायिक INDIA NON JUDICIAL

रु.  
25000

पच्चीस हजार रुपये



Rs.  
25000

TWENTY FIVE THOUSAND RUPEES

उत्तर प्रदेश UTTAR PRADESH

H 793948

उत्तर प्रदेश

कार्यालय मुख्य कृषि अधिकारी...  
मुरादाबाद


M B D. मुख्य कृषि अधिकारी  
मुरादाबाद-1400 M B D.

कोषागार-1400

14 JUN 2021

विक्रय-विलेख

भूमि का प्रकार	-	कृषि
गाटा सं०	-	677
क्षेत्रफल	-	1.3220 हे० का बकदर भाग 1/2 भाग अर्थात् 0.6610 हे०
ग्राम/मोहल्ला	-	मंगपुरा
परगना	-	मुरादाबाद।
तहसील	-	मुरादाबाद।
जनपद	-	मुरादाबाद।



सम्पत्ति प्रभारी  
मुरादाबाद विकास प्राधिकरण  
मुरादाबाद



भारतीय गैर न्यायिक INDIA NON JUDICIAL

रु.  
25000  
पच्चीस हजार रुपये



Rs.  
25000  
TWENTY FIVE THOUSAND RUPEES

उत्तर प्रदेश UTTAR PRADESH

H 793950

उत्तर प्रदेश

जामातिय मुख्य कार्याधिकारी  
मुरादाबाद

M B D. M B D.


मुख्य कार्याधिकारी  
मुरादाबाद-1400

कोषागार-1400

14 JUN 2021

विक्रय-विलेख

भूमि का प्रकार	-	कृषि
गाटा सं०	-	677
क्षेत्रफल	-	1.3220 हे० का बकदर भाग 1/2 भाग अर्थात् 0.6610 हे०
ग्राम/मोहल्ला	-	मंगपुरा
परगना	-	मुरादाबाद।
तहसील	-	मुरादाबाद।
जनपद	-	मुरादाबाद।



सहायि प्रभारी  
मुरादाबाद विकास प्राधिकरण  
मुरादाबाद

भारतीय गैर न्यायिक INDIA NON JUDICIAL

रु.  
25000

पच्चीस हजार रुपये

Rs.  
25000

TWENTY FIVE THOUSAND RUPEES

भारत  
INDIA

उत्तर प्रदेश UTTAR PRADESH

H 793951


उत्तर प्रदेश  
मुख्य कार्यालय मुख्य कोषाधिकारी  
मुद्रादावादा  
मुख्य कोषाधिकारी  
मुद्रादावादा-1400  
कोषागार-1400

M B D M B D

विक्रय-विलेख

भूमि का प्रकार	-	कृषि
गाटा सं०	-	677
क्षेत्रफल	-	1.3220 हे० का बकदर भाग 1/2 भाग अर्थात् 0.6610 हे०
ग्राम/मोहल्ला	-	मंगूपुरा
परगना	-	मुद्रादावादा।
तहसील	-	मुद्रादावादा।
जनपद	-	मुद्रादावादा।

14 JUN 2021





रमणानि प्रभात  
मुद्रादावादा विकास प्राधिकरण  
मुद्रादावादा



उत्तर प्रदेश UTTAR PRADESH

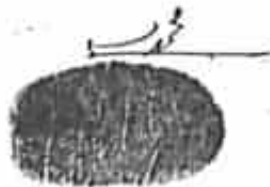
H 793951



विक्रय-विलेख

भूमि का प्रकार	-	कृषि
गाटा सं०	-	677
क्षेत्रफल	-	1.3220 हे० का बकदर भाग 1/2 भाग अर्थात् 0.6610 हे०
ग्राम / मोहल्ला	-	मंगपुरा
परगना	-	मुरादाबाद।
तहसील	-	मुरादाबाद।
जनपद	-	मुरादाबाद।

14 JUN 2021



सहायक डायरी  
मुरादाबाद विकास प्राधिकरण  
मुरादाबाद

भारतीय गैर न्यायिक INDIA NON JUDICIAL

रु.  
25000

पच्चीस हजार रुपये

Rs.  
25000

TWENTY FIVE THOUSAND RUPEES

INDIA

उत्तर प्रदेश UTTAR PRADESH

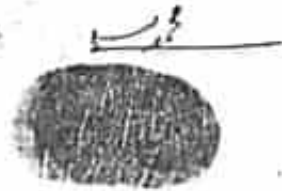
H 793952



14 JUN 2021

विक्रय-विलेख

भूमि का प्रकार	-	कृषि
गाटा सं०	-	677
क्षेत्रफल	-	1.3220 हे० का बकदर भाग 1/2 भाग अर्थात् 0.6610 हे०
ग्राम/मोहल्ला	-	मंगूपुरा
परगना	-	मुरादाबाद।
तहसील	-	मुरादाबाद।
जनपद	-	मुरादाबाद।



सम्भाषित-वन्दना  
मुरादाबाद विकास प्राधिकरण  
मुरादाबाद

भारतीय गैर न्यायिक INDIA NON JUDICIAL

रु.  
25000  
पच्चीस हजार रुपये



Rs.  
25000  
TWENTY FIVE THOUSAND RUPEES

उत्तर प्रदेश UTTAR PRADESH

H 793953

उत्तर प्रदेश

मुख्य कार्यालय मुख्य कार्यालय  
मुसदाबाद

M B D. M B D.

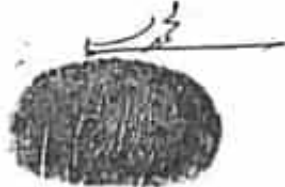
मुख्य कार्यालय  
मुसदाबाद-1400

कोयागार-1400

14 JUN 2021

विक्रय-विलेख

भूमि का प्रकार	-	कृषि
गाटा सं०	-	677
क्षेत्रफल	-	1.3220 हे० का बकदर भाग 1/2 भाग अर्थात् 0.6610 हे०
ग्राम/मोहल्ला	-	मंगपुरा
परगना	-	मुसदाबाद।
तहसील	-	मुसदाबाद।
जनपद	-	मुसदाबाद।



मुख्य कार्यालय  
मुसदाबाद, विपणन प्राधिकरण  
मुसदाबाद

भारतीय गैर न्यायिक INDIA NON JUDICIAL

रु.  
25000

पच्चीस हजार रुपये

Rs.  
25000

TWENTY FIVE THOUSAND RUPEES

INDIA

उत्तर प्रदेश UTTAR PRADESH

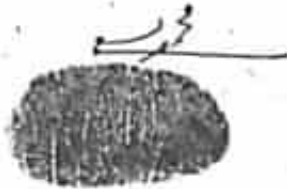
H 793954



14 JUN 2021

विक्रय-विलेख

भूमि का प्रकार	-	कृषि
गाटा सं०	-	677
क्षेत्रफल	-	1.3220 हे० का बकदर भाग 1/2 भाग अर्थात् 0.6610 हे०
ग्राम/मोहल्ला	-	मंगपुरा
परगना	-	मुरादाबाद।
तहसील	-	मुरादाबाद।
जनपद	-	मुरादाबाद।



सन्तोष कुमार  
मुरादाबाद विकास प्राधिकरण  
मुरादाबाद

भारतीय गैर न्यायिक INDIA NON JUDICIAL

रु.  
25000  
पच्चीस हजार रुपये



Rs.  
25000  
TWENTY FIVE THOUSAND RUPEES

उत्तर प्रदेश UTTAR PRADESH

H 793955



14 JUN 2021

विक्रय-विलेख

भूमि का प्रकार	-	कृषि
गाटा सं०	-	677
क्षेत्रफल	-	1.3220 हे० का बकदर भाग 1/2 भाग अर्थात् 0.6610 हे०
ग्राम/मोहल्ला	-	मंगूपुरा
परगना	-	मुद्रादावादा।
तहसील	-	मुद्रादावादा।
जनपद	-	मुद्रादावादा।




सम्पत्ति प्रभारी  
मुद्रादावादा विकास प्राधिकरण,  
मुद्रादावादा



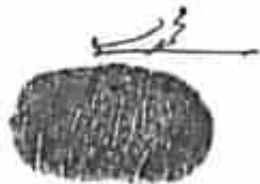
उत्तर प्रदेश UTTAR PRADESH

H 793956



विक्रय-विलेख

भूमि का प्रकार	—	कृषि
गाटा सं०	—	677
क्षेत्रफल	—	1.3220 हे० का बकदर भाग 1/2 भाग अर्थात् 0.6610 हे०
ग्राम/मोहल्ला	—	मंगूपुरा
परगना	—	मुरादाबाद।
तहसील	—	मुरादाबाद।
जनपद	—	मुरादाबाद।



सम्पादन अधिकारी  
मुरादाबाद विकास प्राधिकरण  
मुरादाबाद

भारतीय गैर न्यायिक INDIA NON JUDICIAL

रु.  
25000

पच्चीस हजार रुपये

Rs.  
25000

TWENTY FIVE THOUSAND RUPEES

भारत  
INDIA

उत्तर प्रदेश UTTAR PRADESH

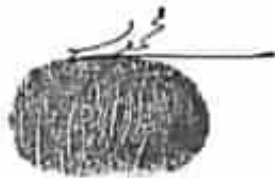
H 793957

उत्तर प्रदेश  
कार्यालय मुख्य योषा...  
मुरादाबाद  
मुख्य योषाधिकारी  
मुरादाबाद-1400  
योषागार-1400

14 JUN 2021

विक्रय-विलेख

भूमि का प्रकार	-	कृषि
गाटा सं०	-	677
क्षेत्रफल	-	1.3220 हे० का बकदर भाग 1/2 भाग अर्थात् 0.6610 हे०
ग्राम/मोहल्ला	-	मंगपुरा
परगना	-	मुरादाबाद।
तहसील	-	मुरादाबाद।
जनपद	-	मुरादाबाद।



सम्पत्ति प्रभारी  
मुरादाबाद विकास प्राधिकरण  
मुरादाबाद

भारतीय गैर न्यायिक INDIA NON JUDICIAL

रु.  
25000  
पच्चीस हजार रुपये



Rs.  
25000  
TWENTY FIVE THOUSAND RUPEES

उत्तर प्रदेश UTTAR PRADESH


H 793958

उत्तर प्रदेश  
सहायक मुख्य मुरादाबादी  
मुरादाबाद  
मुख्य कीर्षाधिकारी  
मुरादाबाद-1400  
कीर्षानगर-1400

M B D M B D

विक्रय-विलेख

भूमि का प्रकार	-	कृषि
गाटा सं०	-	677
क्षेत्रफल	-	1.3220 हे० का बकदर भाग 1/2 भाग अर्थात् 0.6610 हे०
ग्राम/मोहल्ला	-	मंगपुरा
परगना	-	मुरादाबाद।
तहसील	-	मुरादाबाद।
जनपद	-	मुरादाबाद।



सम्पत्ति प्रभारी  
मुरादाबाद विकास प्राधिकरण  
मुरादाबाद

भारतीय गैर न्यायिक INDIA NON JUDICIAL

रु.  
25000

पच्चीस हजार रुपये




Rs.  
25000

TWENTY FIVE THOUSAND RUPEES

उत्तर प्रदेश UTTAR PRADESH

H 793959



विक्रय-विलेख

भूमि का प्रकार	—	कृषि
गाटा सं०	—	677
क्षेत्रफल	—	1.3220 हे० का बकदर भाग 1/2 भाग अर्थात् 0.6610 हे०
ग्राम/मोहल्ला	—	मंगपुरा
परगना	—	मुरादाबाद।
तहसील	—	मुरादाबाद।
जनपद	—	मुरादाबाद।

14 JUN 2021



समर्थन प्रचारी  
मुरादाबाद विकास प्राधिकरण  
मुरादाबाद

भारतीय गैर न्यायिक INDIA NON JUDICIAL

रु.  
25000

पच्चीस हजार रुपये


Rs.  
25000

TWENTY FIVE THOUSAND RUPEES

भारत  
INDIA

उत्तर प्रदेश UTTAR PRADESH

H 793959



विक्रय-विलेख

भूमि का प्रकार	-	कृषि
गाटा सं०	-	677
क्षेत्रफल	-	1.3220 हे० का बकदर भाग 1/2 गाग अर्थात् 0.6610 हे०
ग्राम/मोहल्ला	-	मंगपुरा
परगना	-	मुरादाबाद।
तहसील	-	मुरादाबाद।
जनपद	-	मुरादाबाद।

14 JUN 2021



समस्तेश्वरी  
मुरादाबाद विकास प्राधिकरण  
मुरादाबाद

भारतीय गैर न्यायिक INDIA NON JUDICIAL

रु.  
25000

पच्चीस हजार रुपये

Rs.  
25000

TWENTY FIVE THOUSAND RUPEES

INDIA

उत्तर प्रदेश UTTAR PRADESH

H 793960

उत्तर प्रदेश

मुख्य कार्यालय मुख्य जमीन विभाग  
मुंबई

M B D. मुख्य कार्यालयकारी  
मुंबई-1400 M B D.

कोषागार-1400

14 JUN 2021

विक्रय-विलेख

भूमि का प्रकार -  
गाटा सं० -  
क्षेत्रफल -  
ग्राम/मोहल्ला -  
परगना -  
तहसील -  
जनपद -

कृषि.  
677  
1.3220 हे० का बकदर भाग  
1/2 भाग अर्थात् 0.6610 हे०  
मंगपुरा  
मुंबईवादा।  
मुंबईवादा।  
मुंबईवादा।



समिति प्रभारी  
मुंबईवादा विकास प्राधिकरण  
मुंबईवादा

भारतीय गैर न्यायिक INDIA NON JUDICIAL

रु.  
25000

पच्चीस हजार रुपये



Rs.  
25000

TWENTY FIVE THOUSAND RUPEES

उत्तर प्रदेश UTTAR PRADESH

H 793961




विक्रय-विलेख

भूमि का प्रकार —  
गाटा सं० —  
क्षेत्रफल —  
ग्राम/मोहल्ला —  
परगना —  
तहसील —  
जनपद —

कृषि  
677  
1.3220 हे० का बकदर भाग  
1/2 भाग अर्थात् 0.6610 हे०  
मंगपुरा  
मुरादाबाद।  
मुरादाबाद।  
मुरादाबाद।

14 JUN 2021



सम्भार  
मुरादाबाद विकास प्राधिकरण  
मुरादाबाद

भारतीय गैर न्यायिक INDIA NON JUDICIAL

रु.  
25000

पच्चीस हजार रुपये

Rs.  
25000

TWENTY FIVE THOUSAND RUPEES

भारत  
INDIA

उत्तर प्रदेश UTTAR PRADESH

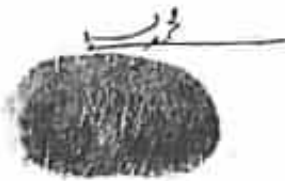
H 793962

उत्तर प्रदेश  
कानूनमय मुख्य कोषाधिकारी  
मुरादाबाद  
मुख्य कोषाधिकारी  
मुरादाबाद-1400  
कोषागार-1400

विक्रय-विलेख

भूमि का प्रकार	-	कृषि
गाटा सं०	-	677
क्षेत्रफल	-	1.3220 हे० का बकदर भाग 1/2 भाग अर्थात् 0.6610 हे०
ग्राम/मोहल्ला	-	मंगूपुरा
परगना	-	मुरादाबाद।
तहसील	-	मुरादाबाद।
जनपद	-	मुरादाबाद।

14 JUN 2021



सम्पत्ति प्रभारो  
मुरादाबाद विकास प्राधिकरण  
मुरादाबाद

भारतीय गैर न्यायिक INDIA NON JUDICIAL

रु.  
25000

पच्चीस हजार रुपये

Rs.  
25000

TWENTY FIVE THOUSAND RUPEES

भारत  
INDIA

उत्तर प्रदेश UTTAR PRADESH

H 793963


उत्तर प्रदेश  
कार्यालय मुख्य वीथी... 30  
मुरादाबाद 30  
मुख्य वीथी...  
मुरादाबाद-141  
वतीवागार-1400

M B D. M B D.

14 JUN 2021

विक्रय-विलेख

भूमि का प्रकार	-	कृषि
गाटा सं०	-	677
क्षेत्रफल	-	1.3220 हे० का बकदर गाग
		1/2 माग अर्थात् 0.6610 हे०
ग्राम/मोहल्ला	-	मंगपुरा
परगना	-	मुरादाबाद।
तहसील	-	मुरादाबाद।
जनपद	-	मुरादाबाद।



सम्पत्ति प्रभारी  
मुरादाबाद विकास प्राधिकरण  
मुरादाबाद

भारतीय गैर न्यायिक INDIA NON JUDICIAL

रु.  
25000  
पच्चीस हजार रुपये



Rs.  
25000  
TWENTY FIVE THOUSAND RUPEES

उत्तर प्रदेश UTTAR PRADESH


H 793964

उत्तर प्रदेश  
M B D. M B D.  
मुख्य कोषाधिकारी  
मुरादाबाद  
मुख्य कोषाधिकारी  
मुरादाबाद-1470  
कोषागार-1470

14 JUN 2021

विक्रय-विलेख

भूमि का प्रकार	-	कृषि
गाटा सं०	-	677
क्षेत्रफल	-	1.3220 हे० का बकदर भाग 1/2 भाग अर्थात् 0.6610 हे०
ग्राम/मोहल्ला	-	गंगपुरा
परगना	-	मुरादाबाद।
तहसील	-	मुरादाबाद।
जनपद	-	मुरादाबाद।





मुख्य कोषाधिकारी  
मुरादाबाद

भारतीय गैर न्यायिक INDIA NON JUDICIAL

रु.  
25000

पच्चीस हजार रुपये

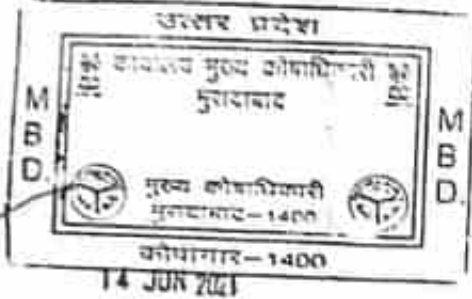
Rs.  
25000

TWENTY FIVE THOUSAND RUPEES

INDIA

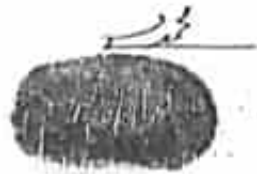
उत्तर प्रदेश UTTAR PRADESH

H 793965



विवरण-विलेख

भूमि का प्रकार	-	कृषि
गाटा सं०	-	677
क्षेत्रफल	-	1.3220 हे० का चकदर भाग 1/2 भाग अर्थात् 0.6610 हे०
ग्राम/गोहल्ला	-	गंगपुरा
परगना	-	मुरादाबाद।
तहसील	-	मुरादाबाद।
जनपद	-	मुरादाबाद।



सहायक विकास अधिकारी  
मुरादाबाद विकास प्राधिकरण  
मुरादाबाद

भारतीय गैर न्यायिक INDIA NON JUDICIAL

रु.  
25000

पच्चीस हजार रुपये



Rs.  
25000

TWENTY FIVE THOUSAND RUPEES

उत्तर प्रदेश UTTAR PRADESH


H 793966

उत्तर प्रदेश  
मुख्य कार्यालय  
मुद्रादाबाद  
मुख्य कार्यालय  
मुद्रादाबाद-141  
कोषागार-1400

14 JUN 2021

विक्रय-विलेख

भूमि का प्रकार	-	कृषि
गाटा सं०	-	677
क्षेत्रफल	-	1.3220 हे० का बकदर भाग 1/2 भाग अर्थात् 0.6610 हे०
ग्राम/मोहल्ला	-	मंगपुरा
परगना	-	मुद्रादाबाद।
तहसील	-	मुद्रादाबाद।
जनपद	-	मुद्रादाबाद।




भूमि प्रभारी  
मुद्रादाबाद विकास प्राधिकरण  
मुद्रादाबाद



उत्तर प्रदेश UTTAR PRADESH

H 793967



14 JUN 2021

विक्रय-विलेख

भूमि का प्रकार	-	कृषि
गाटा सं०	-	677
क्षेत्रफल	-	1.3220 हे० का बकदर भाग 1/2 भाग अर्थात् 0.6610 हे०
ग्राम/मोहल्ला	-	मंगपुरा
परगना	-	मुरादाबाद।
तहसील	-	मुरादाबाद।
जनपद	-	मुरादाबाद।



  
 भाग्यति प्रभारी  
 मुरादाबाद विकास प्राधिकरण  
 मुरादाबाद

भारतीय गैर न्यायिक INDIA NON JUDICIAL


रु.  
25000  
पच्चीस हजार रुपये



Rs.  
25000  
TWENTY FIVE THOUSAND RUPEES

उत्तर प्रदेश UTTAR PRADESH

H 793969



विक्रय-विलेख

भूमि का प्रकार	-	कृषि
गाटा सं०	-	677
क्षेत्रफल	-	1.3220 हे० का बकदर भाग 1/2 भाग अर्थात् 0.6610 हे०
ग्राम/मोहल्ला	-	मंगपुरा
परगना	-	मुरादाबाद।
तहसील	-	मुरादाबाद।
जनपद	-	मुरादाबाद।




मुरादाबाद जिल्ला विकास विभाग  
मुरादाबाद



उत्तर प्रदेश UTTAR PRADESH

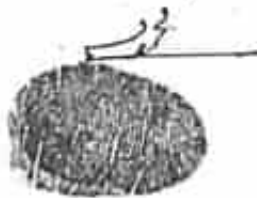
H 793970



14 JUN 2021

विक्रय-विलेख

भूमि का प्रकार	-	कृषि
गाटा सं०	-	677
क्षेत्रफल	-	1.3220 हे० का सकदर गाग 1/2 गाग अर्थात् 0.6610 हे०
ग्राम/मोहल्ला	-	गंगपुरा
परगना	-	मुरादाबाद।
तहसील	-	मुरादाबाद।
जनपद	-	मुरादाबाद।




  
 सहायक प्रभारी  
 मुरादाबाद विकास प्राधिकरण  
 मुरादाबाद



उत्तर प्रदेश UTTAR PRADESH  
उत्तर प्रदेश

H 793971



14 JUN 2021

विक्रय-विलेख

भूमि का प्रकार	—	कृषि
गांटा सं०	—	677
क्षेत्रफल	—	1.3220 हे० का बकदर भाग 1/2 भाग अर्थात् 0.6610 हे०
ग्राम/मोहल्ला	—	मंगपुरा
परगना	—	मुरादाबाद।
तहसील	—	मुरादाबाद।
जनपद	—	मुरादाबाद।




सम्पत्ति अधिकारी  
मुरादाबाद विकास प्राधिकरण  
मुरादाबाद



उत्तर प्रदेश UTTAR PRADESH

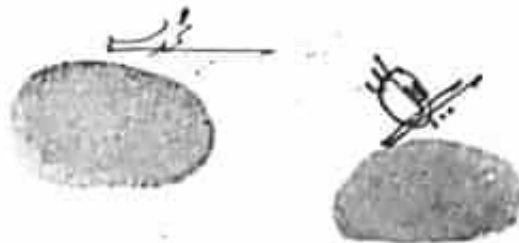
H 793972



विक्रय-विलेख

भूमि का प्रकार	-	कृषि
गाटा सं०	-	677
क्षेत्रफल	-	1.3220 हे० का बकदर भाग 1/2 भाग अर्थात् 0.6610 हे०
ग्राम/मोहल्ला	-	मंगपुरा
परगना	-	मुरादाबाद।
तहसील	-	मुरादाबाद।
जनपद	-	मुरादाबाद।

14 JUN 2021



सम्पत्ति प्रभारी  
मुरादाबाद विकास प्राधिकरण  
मुरादाबाद

भारतीय गैर न्यायिक INDIA NON JUDICIAL

रु.  
25000  
पच्चीस हजार रुपये



Rs.  
25000  
TWENTY FIVE THOUSAND RUPEES

उत्तर प्रदेश UTTAR PRADESH

H 793973

उत्तर प्रदेश

कार्यालय मुख्य पंचायत, 50...  
मुरादाबाद

M B D

मुख्य कार्यालय  
मुरादाबाद - 14

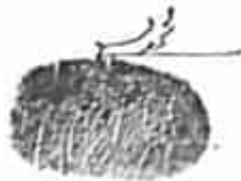
M B D

संख्या 1400

14 JUN 2021

विक्रय-विलेख

भूमि का प्रकार	-	कृषि
गाटा सं०	-	677
क्षेत्रफल	-	1.3220 हे० का बकदर भाग 1/2 भाग अर्थात् 0.6610 हे०
ग्राम/मोहल्ला	-	मंगपुरा
परगना	-	मुरादाबाद।
तहसील	-	मुरादाबाद।
जनपद	-	मुरादाबाद।




मुरादाबाद विकास प्राधिकरण  
मुरादाबाद



उत्तर प्रदेश UTTAR PRADESH

H 793974



विक्रय-विलेख

भूमि का प्रकार	—	कृषि
गाटा सं०	—	677
क्षेत्रफल	—	1.3220 हे० का बकदर भाग 1/2 भाग अर्थात् 0.6610 हे०
ग्राम/मोहल्ला	—	मंगपुरा
परगना	—	मुरादाबाद।
तहसील	—	मुरादाबाद।
जनपद	—	मुरादाबाद।

14 JUN 2021




सम्यन्ति प्रभारी  
मुरादाबाद विकास प्राधिकरण  
मुरादाबाद



उत्तर प्रदेश UTTAR PRADESH


H 793975




14 JUN 2021

विक्रय-विलेख

भूमि का प्रकार	-	कृषि
गाटा सं०	-	677
क्षेत्रफल	-	1.3220 हे० का बकदर भाग
		1/2 भाग अर्थात् 0.6610 हे०
ग्राम/मोहल्ला	-	मंगपुरा
परगना	-	मुरादाबाद।
तहसील	-	मुरादाबाद।
जनपद	-	मुरादाबाद।

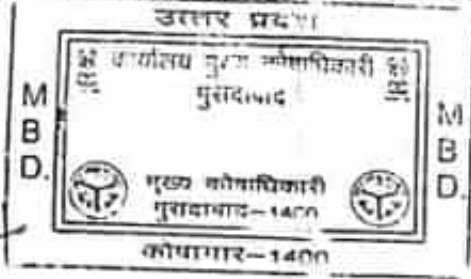


  
 सभ्यता प्रभारी  
 मुरादाबाद विकास प्राधिकरण  
 मुरादाबाद



उत्तर प्रदेश UTTAR PRADESH

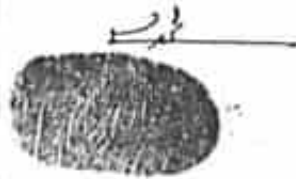
H 793976



विक्रय-विलेख

भूमि का प्रकार	—	कृषि
गाटा सं०	—	677
क्षेत्रफल	—	1.3220 हे० का बकदर भाग 1/2 भाग अर्थात् 0.6610 हे०
ग्राम/मोहल्ला	—	मंगपुरा
परगना	—	मुरादाबाद।
तहसील	—	मुरादाबाद।
जनपद	—	मुरादाबाद।

14 JUN 2021



भारतीय प्रभारी  
मुरादाबाद विभाग प्राधिकारी  
मुरादाबाद

भारतीय गैर न्यायिक INDIA NON JUDICIAL

रु.  
25000  
पच्चीस हजार रुपये



Rs.  
25000  
TWENTY FIVE THOUSAND RUPEES

उत्तर प्रदेश UTTAR PRADESH

H 793977

उत्तर प्रदेश

M B D. मुख्य कार्यालय मुख्य कोषाधिकारी मुरादाबाद M B D.


मुख्य कोषाधिकारी मुरादाबाद-1400

कोषागार-1400

विक्रय-विलेख

भूमि का प्रकार	-	कृषि
गाटा सं०	-	677
क्षेत्रफल	-	1.3220 हे० का बकदर भाग 1/2 भाग अर्थात् 0.6610 हे०
ग्राम/मोहल्ला	-	मंगूपुरा
परगना	-	मुरादाबाद।
तहसील	-	मुरादाबाद।
जनपद	-	मुरादाबाद।

14 JUN 2021



महानि प्रभारी  
मुरादाबाद विकास प्राधिकरण  
मुरादाबाद

भारतीय गैर न्यायिक INDIA NON JUDICIAL


रु.  
25000  
पच्चीस हजार रुपये



Rs.  
25000  
TWENTY FIVE THOUSAND RUPEES

उत्तर प्रदेश UTTAR PRADESH


H 793978



14 JUN 2021

विक्रय-विलेख

भूमि का प्रकार	-	कृषि
गाटा सं०	-	677
क्षेत्रफल	-	1.3220 हे० का बकदर भाग 1/2 भाग अर्थात् 0.6610 हे०
ग्राम/मोहल्ला	-	मंगूपुरा
परगना	-	मुरादाबाद।
तहसील	-	मुरादाबाद।
जनपद	-	मुरादाबाद।



  
सम्पत्ति प्रभारी  
मुरादाबाद विकास प्राधिकरण  
मुरादाबाद

भारतीय गैर न्यायिक INDIA NON JUDICIAL


रु.  
25000  
पच्चीस हजार रुपये



Rs.  
25000  
TWENTY FIVE THOUSAND RUPEES

उत्तर प्रदेश UTTAR PRADESH

H 793979



14 JUN 2021

विक्रय-विलेख

गूमि का प्रकार	—	कृषि
गाटा सं०	—	677
क्षेत्रफल	—	1.3220 हे० का बकदर भाग 1/2 भाग अर्थात् 0.6610 हे०
ग्राम/मोहल्ला	—	मंगूपुरा
परगना	—	मुरादाबाद।
तहसील	—	मुरादाबाद।
जनपद	—	मुरादाबाद।



महसिल प्रभारी  
मुरादाबाद विकास प्राधिकरण  
मुरादाबाद

भारतीय गैर न्यायिक INDIA NON JUDICIAL

रु.  
25000

पच्चीस हजार रुपये




Rs.  
25000

TWENTY FIVE THOUSAND RUPEES

उत्तर प्रदेश UTTAR PRADESH


H 793979



14 JUN 2021

विक्रय-विलेख

भूमि का प्रकार	-	कृषि
गाटा सं०	-	677
क्षेत्रफल	-	1.3220 हे० का बकदर भाग 1/2 भाग अर्थात् 0.6610 हे०
ग्राम/मोहल्ला	-	मंगपुरा
परगना	-	मुरादाबाद।
तहसील	-	मुरादाबाद।
जनपद	-	मुरादाबाद।



सम्यन्ति प्रभारी  
मुरादाबाद विकास प्राधिकरण  
मुरादाबाद

भारतीय गैर न्यायिक INDIA NON JUDICIAL

रु.  
25000  
पच्चीस हजार रुपये



Rs.  
25000  
TWENTY FIVE THOUSAND RUPEES

उत्तर प्रदेश UTTAR PRADESH

H 793980

उत्तर प्रदेश

M B D. M B D.

का.दा.लय मुख्य कोषाधिकारी  
मुरादाबाद

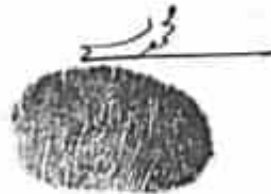
मुख्य कोषाधिकारी  
मुरादाबाद-1400

मोहागार-1400

14 JUN 2021

विक्रय-विलेख

भूमि का प्रकार	-	कृषि
गाटा सं०	-	677
क्षेत्रफल	-	1.3220 हे० का बकदर भाग 1/2 भाग अर्थात् 0.6610 हे०
ग्राम/मोहल्ला	-	मंगपुरा
परगना	-	मुरादाबाद।
तहसील	-	मुरादाबाद।
जनपद	-	मुरादाबाद।




नायति प्रभारी  
मुरादाबाद विकास प्राधिकरण  
मुरादाबाद




उत्तर प्रदेश UTTAR PRADESH

H 793981



विक्रय-विलेख

भूमि का प्रकार	—	कृषि
गाटा सं०	—	677
क्षेत्रफल	—	1.3220 हे० का बकदर भाग 1/2 भाग अर्थात् 0.6610 हे०
ग्राम/मोहल्ला	—	मंगपुरा
परगना	—	मुरादाबाद।
तहसील	—	मुरादाबाद।
जनपद	—	मुरादाबाद।



सम्पत्ति प्रभारी  
मुरादाबाद विकास प्राधिकरण  
मुरादाबाद

भारतीय गैर न्यायिक INDIA NON JUDICIAL

रु.  
25000

पच्चीस हजार रुपये

Rs.  
25000

TWENTY FIVE THOUSAND RUPEES

INDIA

उत्तर प्रदेश UTTAR PRADESH

H 793982

उत्तर प्रदेश  
कार्यालय मुख्य कोषाधिकारी  
मुरादाबाद

M B D

मुख्य कोषाधिकारी  
मुरादाबाद-1400

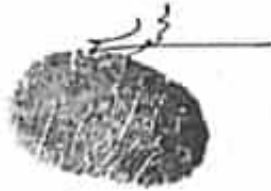
कोषागार-1400

M B D

विक्रय-विलेख

भूमि का प्रकार	-	कृषि
गाटा सं०	-	677
क्षेत्रफल	-	1.3220 हे० का बकदर भाग 1/2 भाग अर्थात् 0.6610 हे०
ग्राम/मोहल्ला	-	मंगपुरा
परगना	-	मुरादाबाद।
तहसील	-	मुरादाबाद।
जनपद	-	मुरादाबाद।

14 JUN 2021



समाना प्रभारी  
मुरादाबाद विकास प्राधिकरण  
मुरादाबाद

भारतीय गैर न्यायिक INDIA NON JUDICIAL


रु.  
25000  
पच्चीस हजार रुपये



Rs.  
25000  
TWENTY FIVE THOUSAND RUPEES

उत्तर प्रदेश UTTAR PRADESH


H 793983



14 JUN 2021

विक्रय-विलेख

भूमि का प्रकार	-	कृषि
गाटा सं०	-	677
क्षेत्रफल	-	1.3220 हे० का बकदर भाग
		1/2 भाग अर्थात् 0.6610 हे०
ग्राम/मोहल्ला	-	मंगूपुरा
परगना	-	मुरादाबाद।
तहसील	-	मुरादाबाद।
जनपद	-	मुरादाबाद।



सम्मानित प्रभारी  
मुरादाबाद विधान प्राधिकरण  
मुरादाबाद

भारतीय गैर न्यायिक INDIA NON JUDICIAL

रु.  
25000

पच्चीस हजार रुपये




Rs.  
25000

TWENTY FIVE THOUSAND RUPEES

उत्तर प्रदेश UTTAR PRADESH

H 793984



14 JUN 1971

विक्रय-विलेख

भूमि का प्रकार	-	कृषि
भोटा रंग	-	677
क्षेत्रफल	-	1.3220 हे० का जवाहर भाग
	-	1/2 भाग अर्थात् 0.6610 हे०
ग्राम/पीठब्ला	-	मंगपुर
परगना	-	मुरदाबाद I
तहसील	-	मुरदाबाद I
जिल्ला	-	मुरदाबाद I



राजदीन प्रसादी  
मुरदाबाद विकास प्रशासक  
मुरदाबाद

भारतीय गैर न्यायिक INDIA NON JUDICIAL

रु.  
25000

पच्चीस हजार रुपये




Rs.  
25000

TWENTY FIVE THOUSAND RUPEES

उत्तर प्रदेश UTTAR PRADESH

H 793985



14 JUN 2021

विक्रय-विलेख

भूमि का प्रकार	-	कृषि
गाटा सं०	-	677
क्षेत्रफल	-	1.3220 हे० का बकदर भाग 1/2 भाग अर्थात् 0.6610 हे०
ग्राम/मोहल्ला	-	मंगूपुरा
परगना	-	मुरादाबाद।
तहसील	-	मुरादाबाद।
जनपद	-	मुरादाबाद।



मुख्य मूलाधिकारी  
मुरादाबाद विभाग प्राधिकरण  
मुरादाबाद

भारतीय गैर न्यायिक INDIA NON JUDICIAL

रु.  
25000

पच्चीस हजार रुपये


Rs.  
25000

TWENTY FIVE THOUSAND RUPEES

INDIA

उत्तर प्रदेश UTTAR PRADESH

H 793986




विक्रय-विलेख

14 JUN 2021

भूमि का प्रकार -  
गाटा सं० -  
क्षेत्रफल -  
ग्राम/मोहल्ला -  
परगना -  
तहसील -  
जनपद -

कृषि  
677  
1.3220 हे० का बकदर भाग  
1/2 भाग अर्थात् 0.6610 हे०  
मंगपुरा  
मुरादाबाद।  
मुरादाबाद।  
मुरादाबाद।



सम्पत्ति प्रभारी  
मुरादाबाद विकास प्राधिकरण  
मुरादाबाद

भारतीय गैर न्यायिक INDIA NON JUDICIAL

रु.  
25000

पच्चीस हजार रुपये

Rs.  
25000

TWENTY FIVE THOUSAND RUPEES

भारत  
INDIA

उत्तर प्रदेश UTTAR PRADESH

H 793987


उत्तर प्रदेश  
कार्यालय मुख्य फौजदारी  
मुरादाबाद  
मुख्य फौजदारी  
मुरादाबाद - 1400

M B D. M B D.

14 JUN 2021

विक्रय-विलेख

भूमि का प्रकार	-	कृषि
गाटा सं०	-	677
क्षेत्रफल	-	1.3220 हे० का बकदर भाग 1/2 भाग अर्थात् 0.6610 हे०
ग्राम/मोहल्ला	-	मंगपुरा
परगना	-	मुरादाबाद।
तहसील	-	मुरादाबाद।
जनपद	-	मुरादाबाद।



सम्यक्त प्रभारी  
मुरादाबाद विकास प्राधिकरण  
मुरादाबाद



भारतीय गैर न्यायिक INDIA NON JUDICIAL

रु.  
25000

पच्चीस हजार रुपये

Rs.  
25000

TWENTY FIVE THOUSAND RUPEES

INDIA

उत्तर प्रदेश UTTAR PRADESH

H 793989

उत्तर प्रदेश  
कार्यालय मुख्य कोषाधिकारी  
मुरादाबाद  
मुख्य कोषाधिकारी  
मुरादाबाद - 201001  
कोषागार - 100

M B D M B D

14 JUN 2021

विक्रय-विलेख

भूमि का प्रकार	-	कृषि
गाटा सं०	-	677
क्षेत्रफल	-	1.3220 हे० का बकदर भाग 1/2 भाग अर्थात् 0.6610 हे०
ग्राम/मोहल्ला	-	मंगूपुरा
परगना	-	मुरादाबाद।
तहसील	-	मुरादाबाद।
जनपद	-	मुरादाबाद।




सम्पत्ति प्रभारी  
मुरादाबाद विकास प्राधिकरण  
मुरादाबाद



उत्तर प्रदेश UTTAR PRADESH

H 793990




14 JUN 2021

14 JUN 2021

विक्रय-विलेख

भूमि का प्रकार	-	कृषि
गाटा सं०	-	677
क्षेत्रफल	-	1.3220 हे० का बकदर भाग
		1/2 भाग अर्थात् 0.6610 हे०
ग्राम/मोहल्ला	-	मंगूपुरा
परगना	-	मुरादाबाद।
तहसील	-	मुरादाबाद।
जनपद	-	मुरादाबाद।



सम्पत्ति प्रभारी  
मुरादाबाद विकास प्राधिकरण  
मुरादाबाद

भारतीय गैर न्यायिक INDIA NON JUDICIAL

रु.  
25000

पच्चीस हजार रुपये




Rs.  
25000

TWENTY FIVE THOUSAND RUPEES

INDIA

उत्तर प्रदेश UTTAR PRADESH


H 793991



विक्रय-विलेख

भूमि का प्रकार	-	कृषि
गाटा सं०	-	677
क्षेत्रफल	-	1.3220 हे० का बकदर भाग 1/2 भाग अर्थात् 0.6610 हे०
ग्राम/मोहल्ला	-	मंगपुरा
परगना	-	मुरादाबाद।
तहसील	-	मुरादाबाद।
जनपद	-	मुरादाबाद।

14 JUN 2021



सम्पत्ति प्रभारी  
मुरादाबाद जिला प्रधिकरण  
मुरादाबाद

भारतीय गैर न्यायिक INDIA NON JUDICIAL

भारत

रु.  
25000

पच्चीस हजार रुपये

Rs.  
25000

TWENTY FIVE THOUSAND RUPEES

INDIA

उत्तर प्रदेश UTTAR PRADESH

H 793992

M B D. M B D.

कार्यालय मुख्य कार्याधिकारी  
मुरादाबाद

मुख्य कार्याधिकारी  
मुरादाबाद-1400


कोषागार 214000

विक्रय-विलेख

14 JUN 2021

भूमि का प्रकार -  
गाटा सं० -  
क्षेत्रफल -  
ग्राम/मोहल्ला -  
परगना -  
तहसील -  
जनपद -

कृषि  
677  
1.3220 हे० का बकदर भाग  
1/2 भाग अर्थात् 0.6610 हे०  
मंगूपुरा  
मुरादाबाद।  
मुरादाबाद।  
मुरादाबाद।



समिति प्रभारी  
मुरादाबाद विकास प्राधिकरण  
मुरादाबाद

भारतीय गैर न्यायिक INDIA NON JUDICIAL


रु.  
25000  
पच्चीस हजार रुपये



Rs.  
25000  
TWENTY FIVE THOUSAND RUPEES

उत्तर प्रदेश UTTAR PRADESH

H 793993




विक्रय-विलेख

14 JUN 2021

भूमि का प्रकार -  
गाटा सं० -  
क्षेत्रफल -

ग्राम/मोहल्ला -  
परगना -  
तहसील -  
जनपद -

कृषि  
677  
1.3220 हे० का बकदर भाग  
1/2 भाग अर्थात् 0.6610 हे०  
मंगपुरा  
मुरादाबाद।  
मुरादाबाद।  
मुरादाबाद।




समर्पित प्रभारी  
मुरादाबाद विकास प्राधिकरण  
मुरादाबाद



उत्तर प्रदेश **UTTAR PRADESH**

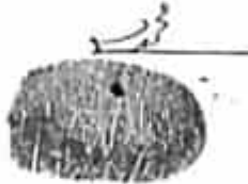
H 793994



14 JUN 2021

विवरण-विलेख

भूमि का प्रकार	-	कृषि
गाटा सं०	-	677
क्षेत्रफल	-	1.3220 हे० का नकदर भाग 1/2 भाग अर्थात् 0.6610 हे०
ग्राम/मोहल्ला	-	गंगूपुरा
परगना	-	मुरादाबाद।
तहसील	-	मुरादाबाद।
जनपद	-	मुरादाबाद।



रामपति प्रभारी  
मुरादाबाद विद्यारण्य प्राधिकरण  
मुरादाबाद

भारतीय गैर न्यायिक INDIA NON JUDICIAL

भारत

रु.  
25000  
पच्चीस हजार रुपये

Rs.  
25000  
TWENTY FIVE THOUSAND RUPEES

INDIA

उत्तर प्रदेश UTTAR PRADESH

H 793995


उत्तर प्रदेश  
कार्यालय मुख्य कोषाधिकारी  
मुरादाबाद  
मुख्य कोषाधिकारी  
मुरादाबाद-14100  
घरेबागार-14100

M B D M B D

14 JUN 2021

विक्रय-विलेख

भूमि का प्रकार	-	कृषि
गाटा सं०	-	677
क्षेत्रफल	-	1.3220 हे० का बकदर भाग 1/2 भाग अर्थात् 0.6610 हे०
ग्राम/मोहल्ला	-	मंगूपुरा
परगना	-	मुरादाबाद।
तहसील	-	मुरादाबाद।
जनपद	-	मुरादाबाद।



सम्पत्ति प्रभारी  
मुरादाबाद विकास प्राधिकरण  
मुरादाबाद

भारतीय गैर न्यायिक INDIA NON JUDICIAL

रु.  
25000

पच्चीस हजार रुपये




Rs.  
25000

TWENTY FIVE THOUSAND RUPEES

उत्तर प्रदेश UTTAR PRADESH


H 793996



14 JUN 2021

विक्रय-विलेख

भूमि का प्रकार	-	कृषि,
गाटा सं०	-	677
क्षेत्रफल	-	1.3220 हे० का बकदर भाग
		1/2 भाग अर्थात् 0.6610 हे०
ग्राम/मोहल्ला	-	मंगपुरा
परगना	-	मुरादाबाद।
तहसील	-	मुरादाबाद।
जनपद	-	मुरादाबाद।



सम्पत्ति प्रभारी  
मुरादाबाद विकास अधिकारण  
मुरादाबाद

भारतीय गैर न्यायिक INDIA NON JUDICIAL

रु.  
25000

पच्चीस हजार रुपये

Rs.  
25000

TWENTY FIVE THOUSAND RUPEES

INDIA

उत्तर प्रदेश UTTAR PRADESH


H 793997

उत्तर प्रदेश  
कार्यालय मुख्य कोषाधिकारी  
मुरादाबाद  
मुख्य कोषाधिकारी  
मुरादाबाद - 1400  
कोषागार - 1400

14 JUN 2021

विक्रय-विलेख

भूमि का प्रकार	-	कृषि
गाटा सं०	-	677
क्षेत्रफल	-	1.3220 हे० का बकदर भाग 1/2 भाग अर्थात् 0.6610 हे०
ग्राम/मोहल्ला	-	मंगपुरा
परगना	-	मुरादाबाद।
तहसील	-	मुरादाबाद।
जनपद	-	मुरादाबाद।



समिति प्रभारी  
मुरादाबाद विकास प्राधिकरण  
मुरादाबाद



भारतीय गैर न्यायिक INDIA NON JUDICIAL

₹. 25000

पच्चीस हजार रुपये


Rs. 25000

TWENTY FIVE THOUSAND RUPEES



उत्तर प्रदेश UTTAR PRADESH


॥ 793999



14 JUN 2021

विषय-विलेख

भूमि का प्रकार	-	कृषि
गाटा सं०	-	677
क्षेत्रफल	-	1.3220 हे० का बकायरा भाग
		1/2 भाग अर्थात् 0.6610 हे०
ग्राम/मोहल्ला	-	मंगपुरा
परगना	-	पुरादाबाद।
तहसील	-	पुरादाबाद।
जनापद	-	पुरादाबाद।



Handwritten signature and text: मुद्रावाचक, मुद्रावाचक-1100, मुद्रावाचक

भारतीय गैर न्यायिक INDIA NON JUDICIAL

रु.  
25000  
पच्चीस हजार रुपये



Rs.  
25000  
TWENTY FIVE THOUSAND RUPEES

उत्तर प्रदेश UTTAR PRADESH

H 794000

उत्तर प्रदेश (Uttar Pradesh)

M B D. M B D.

कार्यालय मुख्य अध्यापिका  
मुंरादाबाद

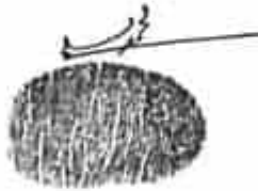
मुख्य अध्यापिका  
मुंरादाबाद-1400

करोपागार-1400

14 JUN 2021

विक्रय-विलेख

भूमि का प्रकार	-	कृषि
गाटा सं०	-	677
क्षेत्रफल	-	1.3220 हे० का बकदर भाग 1/2 भाग अर्थात् 0.6610 हे०
ग्राम/मोहल्ला	-	मंगूपुरा
परगना	-	मुंरादाबाद।
तहसील	-	मुंरादाबाद।
जनपद	-	मुंरादाबाद।



सम्पत्ति प्रभारी  
मुंरादाबाद विकास प्राधिकरण  
मुंरादाबाद

भारतीय गैर न्यायिक INDIA NON JUDICIAL

रु.  
25000

पच्चीस हजार रुपये

Rs.  
25000

TWENTY FIVE THOUSAND RUPEES

INDIA

उत्तर प्रदेश UTTAR PRADESH

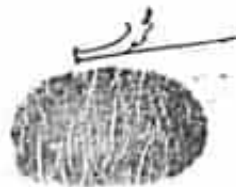
H 794001

उत्तर प्रदेश  
मुख्य कोषाधिकारी  
मुरादाबाद  
मुख्य कोषाधिकारी  
मुरादाबाद-1400  
कोषागार-1400

14 JUN 2024

विक्रय-विलेख

भूमि का प्रकार	-	कृषि
गाटा सं०	-	677
क्षेत्रफल	-	1.3220 हे० का बकदर भाग 1/2 भाग अर्थात् 0.6610 हे०
ग्राम/मोहल्ला	-	मंगूपुरा
परगना	-	मुरादाबाद।
तहसील	-	मुरादाबाद।
जनपद	-	मुरादाबाद।




सम्यक्ति प्रभारी  
मुरादाबाद विकास प्राधिकरण  
मुरादाबाद



उत्तर प्रदेश UTTAR PRADESH

H 794002



14 JUN 2024

विक्रय-विलेख

भूमि का प्रकार	-	कृषि
गाटा सं०	-	677
क्षेत्रफल	-	1.3220 हे० का बकदर भाग 1/2 भाग अर्थात् 0.6610 हे०
ग्राम/मोहल्ला	-	मंगूपुरा
परगना	-	मुरादाबाद।
तहसील	-	मुरादाबाद।
जनपद	-	मुरादाबाद।



सम्पत्ति प्रभारी  
मुरादाबाद विकास प्राधिकरण  
मुरादाबाद

**Registry for 677 - Part 1 of Part 4  
Continued.....**