

कार्यालय उप निबंधक सदर द्वितीय मुरादाबाद जनपद मुरादाबाद

आवेदन संख्या : 2202526503103

प्रमाण संख्या : 22025265002860

भार मुक्त प्रमाण-पत्र
(रजि० मैनुअल के नियम 328)

श्री- अजयवीर एड पुत्र- द्वारा तहसील मुरादाबाद जिला मुरादाबाद ने निम्नलिखित सम्पत्ति से सम्बन्धित प्रपत्रों/द्वारा प्रस्तुत भार मुद्रित प्रमाण पत्र हेतु प्राथना पत्र प्रस्तुत किया है।

सम्पत्ति का विवरण : ग्राम/मोहल्ला - मनोहरपुर, वार्ड/परगना- मुरादाबाद, कृषि- मुरादाबाद विकास प्राधिकरण मुरादाबाद , गाटा 181 रकबा 0.7720गाटा 177रकबा 0.2650गाटा 234 रकबा 0.2230 , 181 177 234

मैं एतद्वारा प्रमाणित करता हू कि इंडेक्स सं 02 तथा उससे सम्बन्धित सूची प्रपत्रों की तलाश दिनांक 12/10/2013 से दिनांक 12/10/2025 तक उक्त सम्पत्ति के सम्बन्ध में की गयी जिसमें निम्नलिखित भार पाये गये

कोई भार नहीं पाया गया

दिनांक : 16-10-2025

- नोट - 1. इस प्रमाण-पत्र के समस्त विवरण आवेदक द्वारा दिए गए संपत्ति के ब्यौरे के आधार पर दूँडे गए हैं। यदि रजिस्ट्रीकृत लेखपत्र में संपत्ति को आवेदक द्वारा आवेदन में दिये गए वर्णन से किसी दूसरे ढंग से वर्णित किया गया हो तो ऐसे लेखपत्रों से प्राप्त सूचना को प्रमाण पत्र में दर्ज नहीं किया जायेगा।
2. वांछित तलाश कार्यालय द्वारा यथासंभव सावधानी के साथ किया गया है, और विभाग प्रमाणपत्र में शामिल सूचना के लिए उत्तरदायी नहीं होगा।
3. इस प्रमाण-पत्र में उन लेखपत्रों से सम्बंधित सूचना शामिल नहीं है जो प्रस्तुत हो चुके हैं, परन्तु जिनका आज की तारीख तक रजिस्ट्रीकरण नहीं हुआ है।
4. यह प्रमाण-पत्र किसी संपत्ति के स्वत्व का प्रमाण नहीं है।
5. 'प्रथम पक्ष' से तात्पर्य बंधक कर्ता से है और 'द्वितीय पक्ष' से तात्पर्य बन्धकी से है।

तलाशकर्ता एवं प्रमाण पत्र बनाने वाले निबन्धन तिपिक : अपूर्व सक्सैना ।
मिलान करने वाले निबन्धन तिपिक : अपूर्व सक्सैना ।

Digitally signed by
RAM DULARE RAM

उप निबंधक सदर द्वितीय
मुरादाबाद



उद्धरण खतौनी

उद्धरण क्रमांक : 115188202510474

26

ग्राम क्रमांक : 115188 ग्राम का नाम (परगना) : मनोहरपुर(मुरादाबाद) तहसील : मुरादाबाद जनपद : मुरादाबाद फसली वर्ष : 1429-1434 (01 जुलाई, 2021 से 30 जून, 2027) भाग : 1 (1)खाता संख्या : 00357

श्रेणी : 1-क / भूमि जो संक्रमणीय भूमिधरो के अधिकार में हो।

खातेदार का विवरण		खातेदारी प्रारम्भ होने का विवरण		भूमि का विवरण		खातेदार का अंश		
खसरा/गाटा संख्या	(2) नाम/पिता-पति-संरक्षक-प्रबंधक का नाम / जाति कोड / आधार नं० (अन्तिम चार अंक) अथवा पैन नं० (6-9 स्थान के अंक) / पता / जन्मतिथि (अवयस्क हेतु)	(3) न्यायालय का नाम / कम्प्यूटरीकृत वाद संख्या अथवा आदेश संख्या / आदेश का दिनांक / जोत का आधार	(4) वर्ष	(5) गाटा (यूनीक कोड)	(6) गाटे का कुल क्षेत्रफल (हे.)	(7) हिस्से में	(8) क्षेत्रफल में (हे.)	(9) खातेदार द्वारा देय भू-राजस्व
177	1) मुरादाबाद विकास प्राधिकरण मुरादाबाद / एम0डी0ए0 / मुरादाबाद	1) अन्य / 128 / 07-09-2024 / दुरस्ती (संशोधन से) 2) राजस्व न्यायालय (नायब तहसीलदार) / T202413540114447 / 13-09-2024 / विक्रय	च01411फ	177(1151880177000012)	0.2650	1) पूर्ण भाग	1) 0.2650	0.00
							0.2650	

कुल गाटे- 1 कुल क्षेत्रफल- 0.2650 (हेक्टेयर) कुल भू-राजस्व - 0.00 रुपये कुल अंश का क्षेत्रफल - (0.2650)(हेक्टेयर)

नामान्तरण / परिवर्तन का विवरण		खारिज किया गया			दर्ज किया गया		
(10) न्यायालय का नाम / कम्प्यूटरीकृत वाद संख्या अथवा आदेश संख्या / आदेश का दिनांक / नामान्तरण का आधार / डिजिटल हस्ताक्षर नाम / डिजिटल हस्ताक्षर दिनांक	(11) नाम / पिता-पति-संरक्षक-प्रबंधक का नाम / जाति कोड / आधार नं० (अन्तिम चार अंक) अथवा पैन नं० (6-9 स्थान के अंक) / पता / जन्मतिथि (अवयस्क हेतु)	(12) गाटे का खसरा नम्बर / यूनीक कोड	(13) क्षेत्रफल (हे.)	(14) नाम / पिता-पति-संरक्षक-प्रबंधक का नाम / जाति कोड / आधार नं० (अन्तिम चार अंक) अथवा पैन नं० (6-9 स्थान के अंक) / पता / जन्मतिथि (अवयस्क हेतु)	(15) गाटे का खसरा नम्बर / यूनीक कोड	(16) क्षेत्रफल (हे.)	



अन्य / 128 / 07-09-2024 / दुरस्ती (संशोधन से) / RAM SINGH RAWAT / 07-09-2024	1.1) मैसर्ससालार विलडबेल प्राईवेट / . / . (शेष क्षेत्रफल : 0.0000)	177(115188017700012)	1.1) 0.0530	1.1) मैसर्ससालार विलडबेल प्राईवेटसालार	177(115188017700012)	1.1) 0.2650
2) राजस्व न्यायालय (नायब तहसीलदार) / T202413540114447 / 13-09-2024 / विक्रय / RAM SINGH RAWAT / 25-09-2024	1.2) श्रीमती शकीला परवीन / पत्नीमौहम्मद मुस्लिम / नि.अशरफी हाऊस मुफती टोलाशहर मुरादाबाद (शेष क्षेत्रफल : 0.0000)		1.2) 0.0530	हाउस48ईश्वर नगर होटल क्राउन प्लाजा नई दिल्ली		2.1) 0.2650
	1.3) सामने नईदिल्ली द्वारा डायरेक्टर / . / . (शेष क्षेत्रफल : 0.0000)		1.3) 0.0530	द्वारा डाय0 शकीला परवीन / पत्नी मौहम्मद मुस्लिम / नि.अशरफी हाऊस मुफती टोलाशहर मुरादाबाद		
	1.4) नगर होटल क्राउन प्लाजा के / . / . (शेष क्षेत्रफल : 0.0000)		1.4) 0.0530	2.1) मुरादाबाद विकास प्राधिकरण मुरादाबाद / एम0डी0ए0 / मुरादाबाद		
	1.5) लिमिटेड सालार हाउस48ईश्वर / . / . (शेष क्षेत्रफल : 0.0000)		1.5) 0.0530			
	2.1) मैसर्ससालार विलडबेल प्राईवेटसालार हाउस48ईश्वर नगर होटल / पत्नी मौहम्मद मुस्लिम / नि.अशरफी हाऊस मुफती टोलाशहर मुरादाबाद (शेष क्षेत्रफल : 0.0000)		2.1) 0.2650			

(17) भूमि के सम्बन्ध में विचाराधीन राजस्व वाद/वादों की कम्प्यूटरीकृत संख्या :

(18) बंधक/बंधक-मुक्त होने की स्थिति

(18.1) बंधक होने की स्थिति (संस्था अथवा बैंक का नाम/कोड/बंधक का दिनांक/धनराशि/आवेदन संख्या/खातेदार(पिता-पति-संरक्षक)) :

(18.2) बंधक-मुक्त होने की स्थिति (संस्था अथवा बैंक का नाम/कोड/बंधक-मुक्त का दिनांक/धनराशि/आवेदन संख्या/खातेदार(पिता-पति-संरक्षक)) :

अभ्युक्ति :

व आदेशों का विवरण

Data Digitally Signed by:RAM SINGH RAWAT(RAGISTRAR
KANOONGO)

दिनांक/समय स्थान: 13-10-2025 05:10:19 तहसील : मुरादाबाद

यह उद्घरण खतोनी इलेक्ट्रॉनिक डिलीवरी सिस्टम द्वारा तैयार की गयी है तथा डाटा डिजिटल हस्ताक्षर द्वारा हस्ताक्षरित है।

मुद्रित कर्ता : TUSHAR BHATNAGAR तहसील : मुरादाबाद

मुद्रित दिनांक एवं समय: 13-10-2025 05:10:19

Not Applicable For Online Prints उपरोक्त उद्घरण खतोनी का वेरीफिकेशन
<https://upbhulekh.gov.in> Website पर जाकर अथवा QR Code Scan करके किया जा सकता है।

270

8024/24/

62



उत्तर प्रदेश UTTAR PRADESH



H 793539



:- बयनामा :-

मुरादाबाद विकास प्राधिकरण द्वारा किसानों/भू-स्वामियों से आपसी सहमति/समझौते से भूमि क्रय हेतु विक्रय विलेख:-

05 JUN 24	जिलाधिकारी द्वारा निर्धारित सर्किल दर सूची के पृष्ठ सं0 42 कोड सं0 1025 कॉलम सं0 15 पर अंकित दर जिलाधिकारी की अध्यक्षता में गठित समिति द्वारा निर्धारित दर सर्किल रेट का 03 गुना	-	रु0-143 लाख (प्रति हे0)
	विक्रय हेतु प्रस्तावित भूमि का मूल्य	-	रु0-429 (प्रति हे0)
	विक्रय मूल्य (भूमि + परिसम्पत्ति का मूल्य)	-	रु0-429 (प्रति हे0)
	स्टाम्प शुल्क	-	रु0-7,95,850/-
	निबन्धन शुल्क	-	रु0-1,13,685/-

विक्रय-विलेख

भूमि का प्रकार	-	कृषि
गाटा सं0	-	177
क्षेत्रफल	-	0.2650 हे0
ग्राम/मोहल्ला	-	मनोहरपुर
परगना	-	मुरादाबाद।
तहसील	-	मुरादाबाद।
जनपद	-	मुरादाबाद।



Two large purple circular stamps and a signature in blue ink are present at the bottom of the document.

सम्पत्ति प्रभारी
मुरादाबाद विकास प्राधिकरण
मुरादाबाद



उत्तर प्रदेश UTTAR PRADESH

H 793540

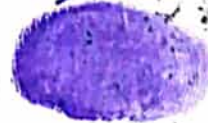


विक्रेता का विवरण (प्रथम पक्ष):-

नाम	पिता/पति का नाम	निवासी	आधार कार्ड संख्या	पैन कार्ड संख्या	मोबाईल नं०
मौहम्मद मुस्लिम एवं मौहम्मद मोमीन	कुदरतउल्ला मौहम्मद मुस्लिम	अशरफी हाउस, मुफ्ती टोला मुरादाबाद, उ०प्र०।	950103978825 507704803339	AALCS6187N	9927971786 9760793023



Handwritten signature in blue ink.



सम्पत्ति प्रभारी
मुरादाबाद विकास प्राधिकरण
मुरादाबाद



उत्तर प्रदेश UTTAR PRADESH

H 793541

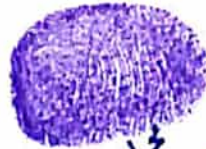


05 JUN 2011

क्रेता का विवरण (द्वितीय पक्ष):-

मुरादाबाद विकास प्राधिकरण, मुरादाबाद।

पैन कार्ड संख्या	:-	AAJFM7731M
द्वारा	:-	राजीव रतन प्रताप सिंह
पदनाम	:-	प्रभारी सम्पत्ति
विभाग	:-	मुरादाबाद विकास प्राधिकरण, मुरादाबाद।
जनपद	:-	मुरादाबाद।
मोबाईल नं०	:-	9711309013
आधार कार्ड सं०	-	619531182969



सम्पत्ति प्रभारी
मुरादाबाद विकास प्राधिकरण
मुरादाबाद

भारतीय गैर न्यायिक INDIA NON JUDICIAL

रु.
25000

पच्चीस हजार रुपये




Rs.
25000

TWENTY-FIVE THOUSAND RUPEES


उत्तर प्रदेश UTTAR PRADESH

H 793542



विक्रीत सम्पत्ति का विवरण

	पिता/पति का नाम	गाटा संख्या	कुल क्षे0 (हे0 में)	कुल क्षे0 में से विक्रय हेतु प्रस्तावित क्षे0	विक्रय हेतु प्रस्तावित क्षे0 में अंश	हिस्से के अनुसार विक्रीत क्षे0 (हे0 में)	भू-राजस्व	
1	2	3	4	5	6	7	8	9
1	मैसर्स सालार बिल्डवैल प्रा0लि0, सालार हाउस 48/ईश्वर नगर होटल क्राउनप्लाजा के सामने, नई दिल्ली, द्वारा वर्तमान डायरेक्टर मौहम्मद मुस्लिम एवं मौहम्मद गोमीन	कुदरतउल्ला गौहम्मद मुस्लिम	177	0.2650	0.2650	0.2650	0.2650	रु0 0.00



सम्पत्ति प्रभारी
मुरादाबाद, विकास प्राधिकरण
मुरादाबाद





उत्तर प्रदेश UTTAR PRADESH

H 793543



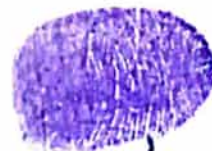
कुल प्रस्तावित क्षेत्रफल 0.2650 हे० में से विक्रीत क्षेत्रफल 0.2650 हे० विक्रेतागण का पूर्ण

सड़क की स्थिति
परिसम्पत्ति

- सड़क पर स्थित नहीं हैं
- शून्य

05 JUN 2024 विक्रीत सम्पत्ति की चौहद्दी :-


क्रमांक	गाटा संख्या	पूरब	पश्चिम	उत्तर	दक्षिण
1.	177	गाटा सं० 175, 178	मंगपुरा गाटा सं० 689	गाटा सं० 176	गाटा सं० 180



(Handwritten signature)



सम्पत्ति प्रभोरी
मुरादाबाद विकास प्राधिकरण
मुरादाबाद



उत्तर प्रदेश UTTAR PRADESH

H 793544



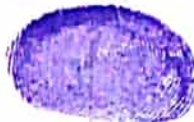
विक्रय मूल्य का भुगतान :-

D. कुल विक्रय मूल्य रु०-1,13,68,500/- (एक करोड़ तेरह लाख अड़सठ हजार पांच सौ रुपये मात्र) में से 1 प्रतिशत टीडीएस की कटौती उपरान्त विक्रेतागण को भुगतान की जाने वाली धनराशि का विवरण:-

क्र	विक्रेतागण का नाम	पिता/पति का नाम	पता	बैंक का नाम	चैक संख्या	चैक का दिनांक	भुगतान राशि
05	JUN 2024						
1	मैसर्स सालार विल्डयैल प्रा०लि०, सालार हाउस 48/ईश्वर नगर होटल क्राउनप्लाजा के सामने, नई दिल्ली, द्वारा वर्तमान डायरेक्टर मौहम्मद मुस्लिम एवं मौहम्मद मोगीन	कुदरतउल्ला मौहम्मद मुस्लिम	अशरफी हाउस, मुपती टोला मुरादाबाद, ३०३०।	केनरा बैंक, एम. डी.ए. आफिस शाखा, दिल्ली रोड, मुरादाबाद	292986	01.06.2024	1,12,54,815/-



Handwritten signature in black ink.



सम्पत्ति प्रभार
मुरादाबाद विकास प्राधिकरण
मुरादाबाद

भारतीय गैर न्यायिक INDIA NON JUDICIAL

रु.
25000
पच्चीस हजार रुपये



Rs.
25000
TWENTY FIVE THOUSAND RUPEES

उत्तर प्रदेश UTTAR PRADESH

H 793545

उत्तर प्रदेश
न्यायालय मुख्य कोषाधिकारी
मुरादाबाद
05 JUL 2008
कोषागार-140

विक्रीत भूमि विक्रेता को पंजीकृत बयनामा के आधार पर प्राप्त हुई है, जो कार्यालय
उपनिषद सदर मुरादाबाद के वही संख्या-01 जिल्द संख्या 5694 पृष्ठ संख्या 37 से 50
क्रमांक 1732 दिनांक 24.03.2008 को पंजीकृत है। विक्रेतागण अनुसूचित जाति/जनजाति के
सदस्य नहीं हैं। विक्रीत भूमि ना तो किसी को विक्रय अनुबन्ध किया गया है और न ही किसी को
हस्तांतरित की गयी है और ना ही किसी बैंक या सरकारी कार्यालय अथवा किसी व्यक्ति को
अनुबन्ध की गयी है। विक्रीत भूमि हर प्रकार से रेहन व वय व हिया, ऋण भार, कुर्की, जमानत,
बन्धक, दीवानी या राजस्व वाद आदि से मुक्त है, जिसमें किसी अन्य व्यक्ति की भागीदारी नहीं है
और ना ही किसी अन्य के पक्ष में विक्रय बयनामा किया गया है, न ही कोई सरकारी भूमि निहित
है। अर्थात् वारन्टी ऑफ टाईटिल प्रथम पक्ष का दायित्व है। उक्त आराजी को विक्रय करने का
मुझ विक्रेता को पूर्ण मालिकाना हक हासिल है, जिसमें गाटा संख्या 177 कुल रकबा 0.2650
हे0 ग्राम मनोहरपुर सम्पूर्ण भाग विक्रीत की जाती है। अब जरूरत खुद के उसी किता भूमिधरी
आराजी को पूर्ण स्वामित्व एवं अधिकारों व दाखिली खारिजी सहित पूरे होशो हवास स्वस्थ चित
से खूब सोच व समझकर बिना किसी दबाव नाजायज किसी शख्स के मय सम्पूर्ण अधिकार
सहित मुवलिंग रू0-1,13,68,500/- (एक करोड़ तेरह लाख अड़सठ हजार पांच सौ
रुपये मात्र) जिसके आधे मुवलिंग रू0 56,84,250/- (शब्दों में छप्पन लाख चौरासी
हजार दो सौ पचास रुपये मात्र) होते हैं, बदस्त क्रेता मुरादाबाद विकास प्राधिकरण, मुरादाबाद
के पक्ष में वय कामिल व फरोख्त कतई किया यानि एम0डी0ए0 को बेच दिया और कुल जर
समन हस्व तफसील जैल क्रेता मजकूर से जरिये चैक वसूल पाकर कब्जा व दखल मालिकाना
विक्रीत संक्रमणीय भूमि पर आज की तारीख से बजाये अपने क्रेता मजकूर का कब्जा वाकई
बखूफी कर दिया। अब मुझ विक्रेता व वारिसान विक्रेता का कोई हक व दावा विक्रीत आराजी पर
नहीं रह गया है व विक्रय धनराशि क्रेता से बाकी ना रहा। विक्रेता विक्रीत भूमि के प्रतिफल के
अतिरिक्त अन्य कोई प्रतिकर या लाभ का दावा किसी न्यायालय में प्रस्तुत नहीं करेगा।



Handwritten signature in blue ink.




सम्पत्ति प्रभारी
मुरादाबाद विकास प्राधिकरण
मुरादाबाद



उत्तर प्रदेश UTTAR PRADESH

H 793546



05 JUN 2024

अथवा कोई शख्स दावा करे तो वह बिल्कुल नाजायज होवे और अगर विक्रीत आराजी वयशुदा
 पूर्ण अथवा उसका कोई अंश क्रेता के स्वामित्व व अधिकारों से निकल जावे या कच्चा ना मिले
 अथवा किसी प्रकार से विवादित व भारग्रसित पायी जावे या कोई तथ्य छिपाया गया पाया जावे
 तो ऐसी तमाम सूरतों में क्रेता को यह अधिकार होगा कि वह कुल विक्रय मूल्य मय हर्जा व खर्चा
 विक्रेता व उसके वारिसानों तथा दीगर जायदाद चल व अचल से भू-राजस्व की भांति वसूल कर
 लेवे, जिसमें विक्रेता को कोई आपत्ति नहीं होगी। उपरोक्त विक्रीत भूमि से सम्बन्धित सारे हक व
 हकूक तथा स्वत्व, सारे अधिकार, विक्रेता ने क्रेता को अंतरित कर दिये हैं, अथ क्रेता उपरोक्त
 भूमि का दाखिल खारिज सरकारी कागजों में अपने नाम दर्ज करा लेवे। विक्रेता को कोई आपत्ति
 नहीं होगी।

उपरोक्त भूमि किसी अन्य योजना के अन्तर्गत अधिग्रहीत नहीं है, उक्त भूखण्ड का,
 जिसका मुरादाबाद विकास प्राधिकरण के पक्ष में विक्रय विलेख निष्पादित किया जाना है, उसका
 स्वामित्व वर्तमान में विक्रेता में निहित है। विक्रीत भूमि के सम्बन्ध में किसी प्रकार का कोई वाद
 किसी भी न्यायालय में विचाराधीन नहीं है।

इस विक्रय पत्र के निष्पादन से मुझ विक्रेता की आजीविका, निवास स्थान व जीवनचर्या
 परिवर्तित नहीं हो रही है और न ही आजीविका, निवास स्थान व जीवनचर्या पर कोई प्रतिकूल
 प्रभाव पड़ रहा है। प्रस्तुत विक्रय विलेख विक्रेता द्वारा उपलब्ध कराये गये कागजात व उसके
 द्वारा बताये गये तथ्यों व आश्वासन के आधार पर तैयार किया गया है। विक्रेता द्वारा दिये गये
 अभिलेख/शपथ-पत्र गलत पाये जाते हैं तो उसकी समस्त जिम्मेदारी विक्रेता की है तथा
 पक्षकारों की पहचान उनके साक्षियों द्वारा की जा रही है।

Handwritten signature and two blue ink smudges.

सम्पत्ति प्रभाते
 मुरादाबाद विकास प्राधिकरण
 मुरादाबाद



उत्तर प्रदेश UTTAR PRADESH

H 793547




05 JUN 2024

विशेष अथवा उसका कोई वारिसान भविष्य में उक्त विक्रय की धनराशि के अतिरिक्त अन्य विक्रेता भी धनराशि अथवा लाभ के लिए विभाग के समक्ष कोई दावा नहीं करेगा और न ही इस विक्रय में किसी न्यायालय में वाद दायर करेगा। विकास कार्य करते समय अगर पैमाईश में क्षेत्रफल कम पाया जाता है अथवा गलती से अधिक धनराशि का भुगतान हो जाता है और विक्रेता अधिक धनराशि स्वयं नहीं लौटाता है, तो 15 प्रतिशत साधारण ब्याज प्रति वर्ष की दर से भू-राजस्व की भांति मुरादाबाद विकास प्राधिकरण, मुरादाबाद (एम0डी0ए0) को वसूलने का अधिकार होगा।

अतः यह विक्रय विलेख (बयनामा) अपने होशो हवास स्वस्थ चित्त से बगैर किसी व्यक्ति के अनुचित दबाव से साक्षियों के समक्ष निष्पादित कर दिया ताकि सनद रहे और आवश्यकतानुसार भविष्य में काम आवे।

स्थान :- मुरादाबाद।

दिनांक :- 07-6-2024




सम्पत्ति प्रभारी
मुरादाबाद विकास प्राधिकरण
मुरादाबाद



उत्तर प्रदेश UTTAR PRADESH


H 793548



05 JUN 2024

विक्रय-विलेख

भूमि का प्रकार	—	कृषि
गाटा सं०	—	177
क्षेत्रफल	—	0.2650 हे०
ग्राम/मोहल्ला	—	मनोहरपुर
परगना	—	मुरादाबाद।
तहसील	—	मुरादाबाद।
जनपद	—	मुरादाबाद।



सम्पत्ति प्रभाती
मुरादाबाद विकास प्राधिकरण
मुरादाबाद



उत्तर प्रदेश UTTAR PRADESH

H 793549



05 JUN 2024

विक्रय-विलेख

भूमि का प्रकार	-	कृषि
गाटा सं०	-	177
क्षेत्रफल	-	0.2650 हे०
ग्राम/मोहल्ला	-	मनोहरपुर
परगना	-	मुसदाबाद।
तहसील	-	मुसदाबाद।
जनपद	-	मुसदाबाद।

Handwritten signature



Handwritten signature

सम्पत्ति प्रभारी
मुसदाबाद विकास प्राधिकरण
मुसदाबाद

भारतीय गैर न्यायिक INDIA NON JUDICIAL

रु.
25000

पच्चीस हजार रुपये



Rs.
25000

TWENTY FIVE THOUSAND RUPEES

उत्तर प्रदेश UTTAR PRADESH

H 793550

उत्तर प्रदेश
कार्यालय मुख्य कायाधिकारी
मुरादाबाद
मुख्य कायाधिकारी
मुरादाबाद-1400
कोषागार-140

M B D. M B D.

05 JUN 2011

विक्रय-विलेख


भूमि का प्रकार	-	कृषि
गाटा सं०	-	177
क्षेत्रफल	-	0.2650 हे०
ग्राम/मोहल्ला	-	मनीहरपुर
परगना	-	मुरादाबाद।
तहसील	-	मुरादाबाद।
जनपद	-	मुरादाबाद।

[Handwritten signature]



[Handwritten signature]

[Handwritten signature]
सम्पत्ति प्रभाते
मुरादाबाद विकास प्राधिकरण
मुरादाबाद



उत्तर प्रदेश UTTAR PRADESH

H 793551



05 JUN 2024

विक्रय-विलेख

भूमि का प्रकार	-	कृषि
गाटा सं०	-	177
क्षेत्रफल	-	0.2650 हे०
ग्राम/मोहल्ला	-	मनोहरपुर
परगना	-	मुरादाबाद।
तहसील	-	मुरादाबाद।
जनपद	-	मुरादाबाद।

[Handwritten signature]

[Handwritten signature]

सम्पत्ति प्रभारी
मुरादाबाद विकास प्राधिकरण
मुरादाबाद

भारतीय गैर न्यायिक INDIA NON JUDICIAL

रु.
25000

पच्चीस हजार रुपये



Rs.
25000

TWENTY FIVE THOUSAND RUPEES

उत्तर प्रदेश UTTAR PRADESH

H 793552




05 JUN 2024

विक्रय-विलेख

भूमि का प्रकार	-	कृषि
गाटा सं०	-	177
क्षेत्रफल	-	0.2650 हे०
ग्राम/मोहल्ला	-	मनोहरपुर
परगना	-	मुरादाबाद।
तहसील	-	मुरादाबाद।
जनपद	-	मुरादाबाद।

सम्पत्ति प्रभारी
मुरादाबाद विकास प्राधिकरण
मुरादाबाद



उत्तर प्रदेश UTTAR PRADESH

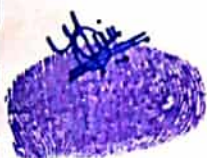
C 511919



05 JUN 2024

विक्रय-विलेख

भूमि का प्रकार	-	कृषि
गाटा सं०	-	177
क्षेत्रफल	-	0.2650 हे०
ग्राम/मोहल्ला	-	मनोहरपुर
परगना	-	मुरादाबाद।
तहसील	-	मुरादाबाद।
जनपद	-	मुरादाबाद।



[Handwritten signature]

सभ्यता प्रभाति
मुरादाबाद विकास प्राधिकरण
मुरादाबाद

भारतीय गैर न्यायिक INDIA NON JUDICIAL

रु. 20000

बीस हजार रुपये

TWENTY
THOUSAND RUPEES

Rs. 20000

भारत



सत्यमेव जयते

INDIA

उत्तर प्रदेश UTTAR PRADESH

C 511920



05 JUN 2024

विक्रय-विलेख

भूमि का प्रकार	—	कृषि
गाटा सं०	—	177
क्षेत्रफल	—	0.2650 हे०
ग्राम/मोहल्ला	—	मनोहरपुर
परगना	—	मुरादाबाद।
तहसील	—	मुरादाबाद।
जनपद	—	मुरादाबाद।



सम्पत्ति प्रभारी
मुरादाबाद विकास प्राधिकरण
मुरादाबाद



उत्तर प्रदेश UTTAR PRADESH

C 511921




विक्रय-विलेख

भूमि का प्रकार	-	कृषि
गाटा सं०	-	177
क्षेत्रफल	-	0.2650 हे०
ग्राम/मोहल्ला	-	मनोहरपुर
परगना	-	मुरादाबाद।
तहसील	-	मुरादाबाद।
जनपद	-	मुरादाबाद।

05 JUN 2024



सम्पत्ति प्रभारी
मुरादाबाद विकास प्राधिकरण
मुरादाबाद



उत्तर प्रदेश UTTAR PRADESH

C 511922



05 JUN 2024

विक्रय-विलेख

भूमि का प्रकार	-	कृषि
गाटा सं०	-	177
क्षेत्रफल	-	0.2650 हे०
ग्राम/मोहल्ला	-	मनोहरपुर
परगना	-	मुरादाबाद।
तहसील	-	मुरादाबाद।
जनपद	-	मुरादाबाद।



सम्पत्तिका
मुरादाबाद विकास प्राधिकरण
मुरादाबाद

भारतीय गैर न्यायिक INDIA NON JUDICIAL

रु. 20000

बीस हजार रुपये

भारत



सत्यमेव जयते

INDIA

TWENTY THOUSAND RUPEES

Rs. 20000

उत्तर प्रदेश UTTAR PRADESH

C 511923

उत्तर प्रदेश

कार्यालय मुख्य कृषि अधिकारी

मुरादाबाद

M B D. M B D.

मुरादाबाद-1400

कायागार-14

05 JUL 2021

विक्रय-विलेख

भूमि का प्रकार	-	कृषि
गाटा सं०	-	177
क्षेत्रफल	-	0.2650 हे०
ग्राम/मोहल्ला	-	मनोहरपुर
परगना	-	मुरादाबाद।
तहसील	-	मुरादाबाद।
जनपद	-	मुरादाबाद।

सन्तति हारी
मुरादाबाद विकास प्राधिकरण
मुरादाबाद

भारतीय गैर न्यायिक INDIA NON JUDICIAL

रु. 20000

बीस हजार रुपये

TWENTY THOUSAND RUPEES

Rs. 20000



उत्तर प्रदेश UTTAR PRADESH

C 511924



05 JUN 2024

विक्रय-विलेख

भूमि का प्रकार	-	कृषि
गाटा सं०	-	177
क्षेत्रफल	-	0.2650 हे०
ग्राम/मोहल्ला	-	मनोहरपुर
परगना	-	मुरादाबाद।
तहसील	-	मुरादाबाद।
जनपद	-	मुरादाबाद।

सम्पत्ति प्रभारी
मुरादाबाद विकास प्राधिकरण
मुरादाबाद

भारतीय गैर न्यायिक INDIA NON JUDICIAL

रु. 20000

बीस हजार रुपये



TWENTY THOUSAND RUPEES

Rs. 20000

उत्तर प्रदेश UTTAR PRADESH

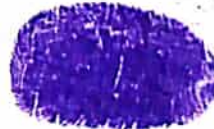
C 511925



05 JUN 2024

विक्रय-विलेख

भूमि का प्रकार	-	कृषि
गाटा सं०	-	177
क्षेत्रफल	-	0.2650 हे०
ग्राम/मोहल्ला	-	मनोहरपुर
परगना	-	मुरादाबाद।
तहसील	-	मुरादाबाद।
जनपद	-	मुरादाबाद।



सम्पत्ति प्रभारी
मुरादाबाद विकास प्राधिकरण
मुरादाबाद



भारतीय गैर न्यायिक INDIA NON JUDICIAL

रु. 20000

बीस हजार रुपये

भारत



सत्यमेव जयते

INDIA

TWENTY THOUSAND RUPEES

Rs. 20000

उत्तर प्रदेश UTTAR PRADESH

C 511926

उत्तर प्रदेश
कार्यालय मुख्य कोषाधिकारी
मुरादाबाद
मुख्य कोषाधिकारी
मुरादाबाद-1400
कोषागार-1400

M B D M B D

05 JUN 2024

विक्रय-विलेख


भूमि का प्रकार	-	कृषि
गाटा सं०	-	177
क्षेत्रफल	-	0.2650 हे०
ग्राम/मोहल्ला	-	मनोहरपुर
परगना	-	मुरादाबाद।
तहसील	-	मुरादाबाद।
जनपद	-	मुरादाबाद।



Handwritten signature



सम्पत्ति प्रभारी
मुरादाबाद विकास प्राधिकरण
मुरादाबाद



C 511928

उत्तर प्रदेश UTTAR PRADESH



05 JUN 2021

विक्रय-विलेख

भूमि का प्रकार	-	कृषि
गाटा सं०	-	177
क्षेत्रफल	-	0.2650 हे०
ग्राम/मोहल्ला	-	मनोहरपुर
परगना	-	मुरादाबाद।
तहसील	-	मुरादाबाद।
जनपद	-	मुरादाबाद।

सम्पत्ति प्रभारी
मुरादाबाद विकास प्राधिकरण
मुरादाबाद

भारतीय गैर न्यायिक INDIA NON JUDICIAL

रु. 20000

बीस हजार रुपये

TWENTY
THOUSAND RUPEES

Rs. 20000

भारत



सत्यमेव जयते

INDIA

उत्तर प्रदेश UTTAR PRADESH

C 511927

उत्तर प्रदेश

मुख्य न्यायाधिकारी
मुरादाबाद

M B D

मुख्य न्यायाधिकारी
मुरादाबाद-1400

M B D

कोषागार-1400

05 JUN 2024

विक्रय-विलेख

भूमि का प्रकार	-	कृषि
गाटा सं०	-	177
क्षेत्रफल	-	0.2650 हे०
ग्राम/मोहल्ला	-	मनोहरपुर
परगना	-	मुरादाबाद।
तहसील	-	मुरादाबाद।
जनपद	-	मुरादाबाद।

सम्पत्ति प्रभारी
मुरादाबाद विकास प्राधिकरण
मुरादाबाद

भारतीय गैर न्यायिक INDIA NON JUDICIAL

रु. 20000

बीस हजार रुपये



TWENTY THOUSAND RUPEES

Rs. 20000

उत्तर प्रदेश UTTAR PRADESH

C 511929

उत्तर प्रदेश
कार्यालय मुख्य कोषाधिकारी
मुरादाबाद
M B D.
मुख्य कोषाधिकारी
मुरादाबाद-1400
कोषागार-1400

विक्रय-विलेख

भूमि का प्रकार	-	कृषि
गाटा सं०	-	177
क्षेत्रफल	-	0.2650 हे०
ग्राम/मोहल्ला	-	मनोहरपुर
परगना	-	मुरादाबाद।
तहसील	-	मुरादाबाद।
जनपद	-	मुरादाबाद।

05 JUN 2024

सम्पत्ति प्रभारी
मुरादाबाद विकास प्राधिकरण
मुरादाबाद

भारतीय गैर न्यायिक INDIA NON JUDICIAL

रु.
15000

पन्द्रह हजार रुपये



FIFTEEN
THOUSAND RUPEES

Rs.
15000

A 363829

उत्तर प्रदेश UTTAR PRADESH

उत्तर प्रदेश
कार्यालय मुख्य कोषाधिकारी
मुसादाबाद
मुख्य कोषाधिकारी
मुसादाबाद-1400
कोषागार-1400

M B D. M B D.

21 MAY 2024

विक्रय-विलेख

भूमि का प्रकार	-	कृषि
गाटा सं०	-	177
क्षेत्रफल	-	0.2650 हे०
ग्राम/मोहल्ला	-	मनोहरपुर
परगना	-	मुसादाबाद।
तहसील	-	मुसादाबाद।
जनपद	-	मुसादाबाद।



स. गीत प्रभुसो
मुसादाबाद विकास प्राधिकरण
मुसादाबाद

भारतीय गैर न्यायिक INDIA NON JUDICIAL

रु.
15000

पन्द्रह हजार रुपये



FIFTEEN
THOUSAND RUPEES

Rs.
15000

उत्तर प्रदेश UTTAR PRADESH

A 363830

उत्तर प्रदेश

कार्यालय मुख्य कोषाधिकारी
मुरादाबाद

M B D.

मुख्य कोषाधिकारी
मुरादाबाद-1400

M B D.

कोषागार 21-MAY-2004

विक्रय-विलेख

भूमि का प्रकार	-	कृषि
गाटा सं०	-	177
क्षेत्रफल	-	0.2650 हे०
ग्राम/मोहल्ला	-	मनोहरपुर
परगना	-	मुरादाबाद।
तहसील	-	मुरादाबाद।
जनपद	-	मुरादाबाद।

सम्पत्ति प्रभारी
मुरादाबाद विकास प्राधिकरण
मुरादाबाद

भारतीय गैर न्यायिक INDIA NON JUDICIAL

रु.
15000

पन्द्रह हजार रुपये



FIFTEEN
THOUSAND RUPEES

Rs.
15000

A 363831

उत्तर प्रदेश UTTAR PRADESH

उत्तर प्रदेश
कार्यालय मुख्य कोषाधिकारी
मुरादाबाद
मुख्य कोषाधिकारी
मुरादाबाद-1400
कोषागार-1400

21/MAY 2024

विक्रय-विलेख

भूमि का प्रकार	-	कृषि
गाटा सं०	-	177
क्षेत्रफल	-	0.2650 हे०
ग्राम/मोहल्ला	-	मनोहरपुर
परगना	-	मुरादाबाद।
तहसील	-	मुरादाबाद।
जनपद	-	मुरादाबाद।

सम्पत्ति प्रभारी
मुरादाबाद विकास प्राधिकरण
मुरादाबाद

भारतीय गैर न्यायिक INDIA NON JUDICIAL

रु.
15000

पन्द्रह हजार रुपये



FIFTEEN
THOUSAND RUPEES

Rs.
15000

A 363832

उत्तर प्रदेश UTTAR PRADESH

उत्तर प्रदेश

कार्यालय मुख्य कोषाधिकारी,
मुरादाबाद

मुख्य कोषाधिकारी
मुरादाबाद-1400

कागजात-1400

21/MAY 2024

विक्रय-विलेख

भूमि का प्रकार
गाटा सं०
क्षेत्रफल
ग्राम/मोहल्ला
परगना
तहसील
जनपद

कृषि
177
0.2650 हे०
मनोहरपुर
मुरादाबाद।
मुरादाबाद।
मुरादाबाद।

सम्पत्ति प्रमारी
मुरादाबाद विकास प्राधिकरण
मुरादाबाद

भारतीय गैर न्यायिक INDIA NON JUDICIAL

रु.
15000

पन्द्रह हजार रुपये



FIFTEEN
THOUSAND RUPEES

Rs.
15000

A 363833

उत्तर प्रदेश UTTAR PRADESH

उत्तर प्रदेश
कार्यालय मुख्य कोषाधिकारी
मुरादाबाद
M B D
मुख्य कोषाधिकारी
मुरादाबाद-1400
कोषागार-1400
M B D

21 MAY 2024

विक्रय-विलेख

भूमि का प्रकार	-	कृषि
गाटा सं०	-	177
क्षेत्रफल	-	0.2650 हे०
ग्राम/मोहल्ला	-	मनोहरपुर
परगना	-	मुरादाबाद।
तहसील	-	मुरादाबाद।
जनपद	-	मुरादाबाद।

सम्पत्ति प्रभाती
मुरादाबाद विकास प्राधिकरण
मुरादाबाद

भारतीय गैर न्यायिक INDIA NON JUDICIAL

रु.
15000

पन्द्रह हजार रुपये



FIFTEEN
THOUSAND RUPEES

Rs.
15000

A 363834

उत्तर प्रदेश UTTAR PRADESH

उत्तर प्रदेश

कार्यालय मुख्य कोषाधिकारी
मुरादाबाद

M B D

मुख्य कोषाधिकारी
मुरादाबाद-1400

M B D

कार्यालय-1400

21 MAY 2024

विक्रय-विलेख

भूमि का प्रकार
गाटा सं०
क्षेत्रफल
ग्राम/मोहल्ला
परगना
तहसील
जनपद

कृषि
177
0.2650 हे०
मनोहरपुर
मुरादाबाद।
मुरादाबाद।
मुरादाबाद।

समर्पित प्रभारी
मुरादाबाद विकास प्राधिकरण
मुरादाबाद

भारतीय गैर न्यायिक INDIA NON JUDICIAL

रु.
15000

पन्द्रह हजार रुपये



FIFTEEN
THOUSAND RUPEES

Rs.
15000

A 363835

उत्तर प्रदेश UTTAR PRADESH

उत्तर प्रदेश
वायव्य मुख्य कोषाधिकारी
मुसादाबाद
मुख्य कोषाधिकारी
मुसादाबाद-1400
कोषागार-1400

M B D. M B D.

21/MAY 2024

विक्रय-विलेख

भूमि का प्रकार	-	कृषि
गाटा सं०	-	177
क्षेत्रफल	-	0.2650 हे०
ग्राम/मोहल्ला	-	मनोहरपुर
परगना	-	मुसादाबाद।
तहसील	-	मुसादाबाद।
जनपद	-	मुसादाबाद।

सन्तोष प्रभारी
मुसादाबाद विकास प्राधिकरण
मुसादाबाद

भारतीय गैर न्यायिक INDIA NON JUDICIAL

रु.
15000

FIFTEEN
THOUSAND RUPEES

पन्द्रह हजार रुपये

Rs.
15000



A 363836

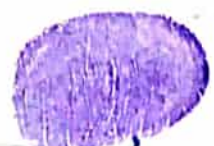
उत्तर प्रदेश UTTAR PRADESH



21 MAY 2024

विक्रय-विलेख

भूमि का प्रकार	-	कृषि
गाटा सं०	-	177
क्षेत्रफल	-	0.2650 हे०
ग्राम/मोहल्ला	-	मनोहरपुर
परगना	-	मुर्दाबाद।
तहसील	-	मुर्दाबाद।
जनपद	-	मुर्दाबाद।



समाप्ति प्रभारी
मुर्दाबाद विकास प्राधिकरण
मुर्दाबाद

भारतीय गैर न्यायिक INDIA NON JUDICIAL

रु.
15000

पन्द्रह हजार रुपये



FIFTEEN
THOUSAND RUPEES

Rs.
15000

A 363837

उत्तर प्रदेश UTTAR PRADESH



21 MAY 2024

विक्रय-विलेख

भूमि का प्रकार	-	कृषि
गाटा सं०	-	177
क्षेत्रफल	-	0.2650 हे०
ग्राम/मोहल्ला	-	मनोहरपुर
परगना	-	मुरादाबाद।
तहसील	-	मुरादाबाद।
जनपद	-	मुरादाबाद।

सम्पत्ति प्रभारी
मुरादाबाद विकास प्राधिकरण
मुरादाबाद

भारतीय गैर न्यायिक INDIA NON JUDICIAL

रु.
15000

FIFTEEN
THOUSAND RUPEES

पन्द्रह हजार रुपये

Rs.
15000



A 363838

उत्तर प्रदेश UTTAR PRADESH



21 MAY 2024

विक्रय-विलेख

भूमि का प्रकार	-	कृषि
गाटा सं०	-	177
क्षेत्रफल	-	0.2650 हे०
ग्राम/मोहल्ला	-	मनोहरपुर
परगना	-	मुरादाबाद।
तहसील	-	मुरादाबाद।
जनपद	-	मुरादाबाद।

सम्पत्ति प्रभारी
मुरादाबाद विकास प्राधिकरण
मुरादाबाद

150

58



उत्तर प्रदेश UTTAR PRADESH


867643



विक्रय-विलेख

भूमि का प्रकार	-	कृषि
गाटा सं०	-	177
क्षेत्रफल	-	0.2650 हे०
ग्राम/मोहल्ला	-	मनोहरपुर
परगना	-	मुरादाबाद।
तहसील	-	मुरादाबाद।
जनपद	-	मुरादाबाद।

05 JUN 2024



संभाषित, ३०/०६/२४
 मुरादाबाद विकास प्राधिकरण
 मुरादाबाद



उत्तर प्रदेश UTTAR PRADESH

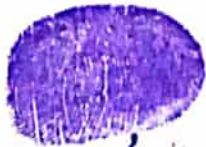
867644



05 JUN 2024

विक्रय-विलेख

भूमि का प्रकार	-	कृषि
गाटा सं०	-	177
क्षेत्रफल	-	0.2650 हे०
ग्राम/मोहल्ला	-	मनोहरपुर
परगना	-	मुरादाबाद।
तहसील	-	मुरादाबाद।
जनपद	-	मुरादाबाद।



सम्यंक्त प्रभारी
मुरादाबाद विकास प्राधिकरण
मुरादाबाद



उत्तर प्रदेश UTTAR PRADESH

867645



विक्रय-विलेख

भूमि का प्रकार	—	कृषि
गाटा सं०	—	177
क्षेत्रफल	—	0.2650 हे०
ग्राम/मोहल्ला	—	मनोहरपुर
परगना	—	मुरादाबाद।
तहसील	—	मुरादाबाद।
जनपद	—	मुरादाबाद।

सम्पत्ति प्रभारी
मुरादाबाद विकास प्राधिकरण
मुरादाबाद



उत्तर प्रदेश UTTAR PRADESH

867646




05 JUN 2024

विक्रय-विलेख

भूमि का प्रकार	-	कृषि
गाटा सं०	-	177
क्षेत्रफल	-	0.2650 हे०
ग्राम/मोहल्ला	-	मनोहरपुर
परगना	-	मुरादाबाद।
तहसील	-	मुरादाबाद।
जनपद	-	मुरादाबाद।



सम्यांत प्रभारी
मुरादाबाद विकास प्राधिकरण
मुरादाबाद



उत्तर प्रदेश UTTAR PRADESH

867647



05 JUN 2024

विक्रय-विलेख

भूमि का प्रकार	—	कृषि
गाटा सं०	—	177
क्षेत्रफल	—	0.2650 हे०
ग्राम/मोहल्ला	—	मनोहरपुर
परगना	—	मुरादाबाद।
तहसील	—	मुरादाबाद।
जनपद	—	मुरादाबाद।




सम्पत्ति प्रभारी
मुरादाबाद विकास प्राधिकरण
मुरादाबाद



उत्तर प्रदेश UTTAR PRADESH

867648



05 JUN 2024

विक्रय-विलेख

भूमि का प्रकार	-	कृषि
गाटा सं०	-	177
क्षेत्रफल	-	0.2650 हे०
ग्राम/मोहल्ला	-	मनोहरपुर
परगना	-	मुरादाबाद।
तहसील	-	मुरादाबाद।
जनपद	-	मुरादाबाद।


सम्पत्ति प्रभारी
मुरादाबाद विकास प्राधिकरण
मुरादाबाद

भारतीय गैर न्यायिक INDIA NON JUDICIAL

दस हजार रुपये

रु.
10000



Rs.
10000

TEN THOUSAND RUPEES

उत्तर प्रदेश UTTAR PRADESH

867649

उत्तर प्रदेश

कार्यालय मुख्य कोषाधिकारी
मुरादाबाद

M B D. M B D.

मुख्य कोषाधिकारी
मुरादाबाद-1400

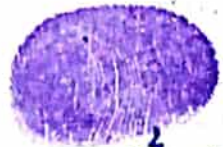
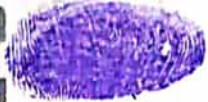
कोषागार-1400

05 JUN 2024

विक्रय-विलेख

भूमि का प्रकार	—	कृषि
गाटा सं०	—	177
क्षेत्रफल	—	0.2650 हे०
ग्राम/मोहल्ला	—	मनोहरपुर
परगना	—	मुरादाबाद।
तहसील	—	मुरादाबाद।
जनपद	—	मुरादाबाद।

Handwritten signature



Handwritten signature

सम्पत्ति प्रभारी
मुरादाबाद विकास प्राधिकरण
मुरादाबाद



उत्तर प्रदेश UTTAR PRADESH

AL 510881

विक्रय-विलेख

भूमि का प्रकार	-	कृषि
गाटा सं०	-	177
क्षेत्रफल	-	0.2650 हे०
ग्राम/मोहल्ला	-	मनोहरपुर
परगना	-	मुरादाबाद।
तहसील	-	मुरादाबाद।
जनपद	-	मुरादाबाद।






सम्पत्ति प्रभारी
मुरादाबाद विकास प्राधिकरण
मुरादाबाद



उत्तर प्रदेश UTTAR PRADESH

AL 510882

विक्रय-विलेख

भूमि का प्रकार
गाटा सं०
क्षेत्रफल
ग्राम/मोहल्ला
परगना
तहसील
जनपद

—
—
—
—
—
—
—

कृषि
177
0.2650 हे०
मनोहरपुर
मुद्रादाबाद।
मुद्रादाबाद।
मुद्रादाबाद।

सम्बत १९८०
मुद्रादाबाद विकास प्राधिकरण
मुद्रादाबाद



उत्तर प्रदेश UTTAR PRADESH

AL 510883

विक्रय-विलेख

भूमि का प्रकार
गाटा सं०
क्षेत्रफल
ग्राम/मोहल्ला
परगना
तहसील
जनपद

—
—
—
—
—
—
—

कृषि
177
0.2650 हे०
मनोहरपुर
मुरादाबाद।
मुरादाबाद।
मुरादाबाद।

सम्पत्ति प्रभारी
मुरादाबाद, विकास प्राधिकरण
मुरादाबाद



उत्तर प्रदेश UTTAR PRADESH

AL 510884

विक्रय-विलेख

भूमि का प्रकार
गाटा सं०
क्षेत्रफल
ग्राम/मोहल्ला
परगना
तहसील
जनपद

—
—
—
—
—
—
—

कृषि
177
0.2650 हे०
मनोहरपुर
मुरादाबाद।
मुरादाबाद।
मुरादाबाद।



सम्पत्ति प्रभारी
मुरादाबाद विकास प्राधिकरण
मुरादाबाद



AL 510885

उत्तर प्रदेश UTTAR PRADESH

विक्रय-विलेख

भूमि का प्रकार
गाटा सं०
क्षेत्रफल
ग्राम/मोहल्ला
परगना
तहसील
जनपद

—
—
—
—
—
—
—

कृषि
177
0.2650 हे०
मनोहरपुर
मुरादाबाद।
मुरादाबाद।
मुरादाबाद।

सम्बन्धित प्रमाण
मुरादाबाद विकास प्राधिकरण
मुरादाबाद

भारतीय गैर न्यायिक
भारत INDIA

रु. 500



FIVE HUNDRED
RUPEES

पाँच सौ रुपये

सत्यमेव जयते

Rs. 500



INDIA NON JUDICIAL

24 APR 2024

AL 510886

उत्तर प्रदेश UTTAR PRADESH

विक्रय-विलेख

भूमि का प्रकार	-	कृषि
गाटा सं०	-	177
क्षेत्रफल	-	0.2650 हे०
ग्राम/मोहल्ला	-	मनोहरपुर
परगना	-	मुरादाबाद।
तहसील	-	मुरादाबाद।
जनपद	-	मुरादाबाद।

मुरादाबाद अधीकृत न्यायपालिका
मुरादाबाद



उत्तर प्रदेश UTTAR PRADESH

AL 510887

विक्रय-विलेख

भूमि का प्रकार	-	कृषि
गाटा सं०	-	177
क्षेत्रफल	-	0.2650 हे०
ग्राम/मोहल्ला	-	मनोहरपुर
परगना	-	मुरादाबाद।
तहसील	-	मुरादाबाद।
जनपद	-	मुरादाबाद।

(Handwritten signature)



(Handwritten signature)

(Handwritten signature)
 सम्पत्ति प्रभारी
 मुरादाबाद विकास प्राधिकरण
 मुरादाबाद



उत्तर प्रदेश UTTAR PRADESH

AL. 510888

विक्रय-विलेख


भूमि का प्रकार
गाटा सं०
क्षेत्रफल
ग्राम/मोहल्ला
परगना
तहसील
जनपद

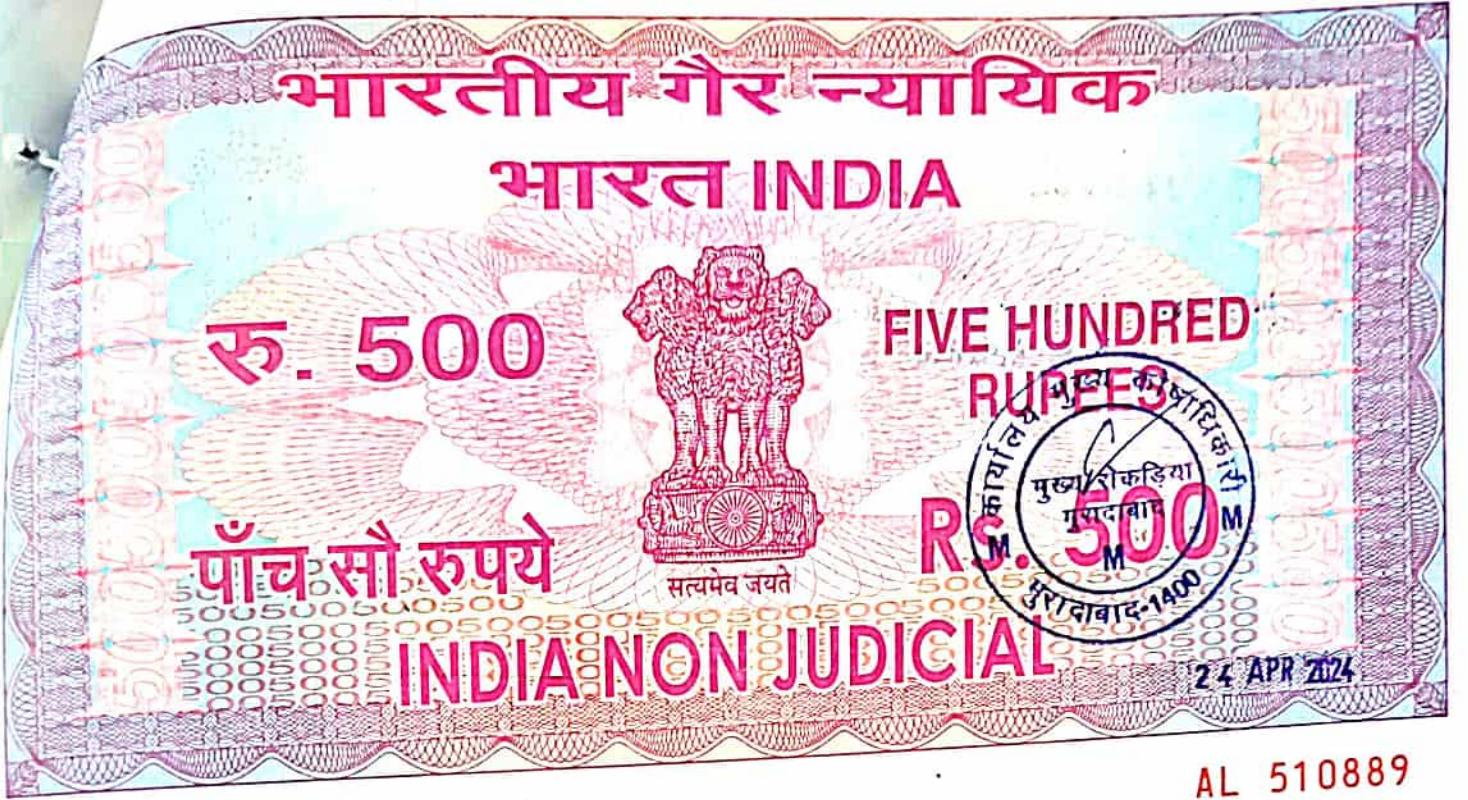
—
—
—
—
—
—
—

कृषि
177
0.2650 हे०
मनोहरपुर
मुरादाबाद।
मुरादाबाद।
मुरादाबाद।






सम्पत्ति प्रभाग
मुरादाबाद विकास प्राधिकरण
मुरादाबाद



AL 510889

उत्तर प्रदेश UTTAR PRADESH

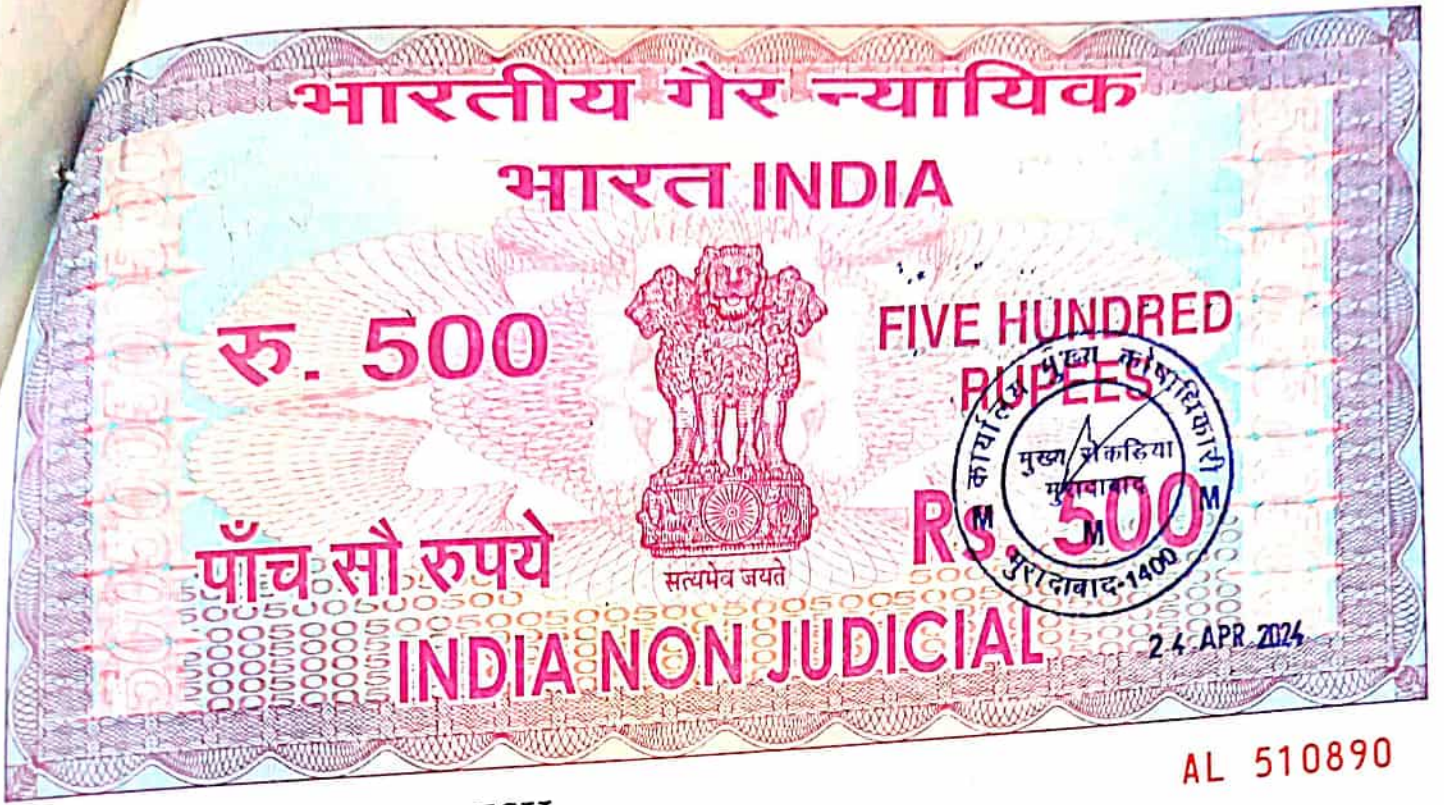
विक्रय-विलेख

भूमि का प्रकार	—	कृषि
गाटा सं०	—	177
क्षेत्रफल	—	0.2650 हे०
ग्राम/मोहल्ला	—	मनोहरपुर
परगना	—	मुरादाबाद।
तहसील	—	मुरादाबाद।
जनपद	—	मुरादाबाद।





सम्पत्ति प्रभारी
मुरादाबाद विकास प्राधिकरण
मुरादाबाद



उत्तर प्रदेश UTTAR PRADESH

AL 510890


विक्रय-विलेख


भूमि का प्रकार
गाटा सं०
क्षेत्रफल
ग्राम/मोहल्ला
परगना
तहसील
जनपद

—
—
—
—
—
—
—

कृषि
177
0.2650 हे०
मनोहरपुर
मुरादाबाद।
मुरादाबाद।
मुरादाबाद।






मुरादाबाद विकास प्राधिकरण
मुरादाबाद



उत्तर प्रदेश UTTAR PRADESH

GR 227601

विक्रय-विलेख

भूमि का प्रकार	—	कृषि
गाटा सं०	—	177
क्षेत्रफल	—	0.2650 हे०
ग्राम/मोहल्ला	—	मनोहरपुर
परगना	—	मुरादाबाद।
तहसील	—	मुरादाबाद।
जनपद	—	मुरादाबाद।

[Handwritten signature]



[Handwritten signature]

सम्पत्ति प्रभार
मुरादाबाद विकास प्राधिकरण
मुरादाबाद



GR 227602

उत्तर प्रदेश UTTAR PRADESH

विक्रय-विलेख


भूमि का प्रकार
गाटा सं०
क्षेत्रफल
ग्राम/मोहल्ला
परगना
तहसील
जनपद

—
—
—
—
—
—
—

कृषि
177
0.2650 हे०
मनोहरपुर
मुरादाबाद।
मुरादाबाद।
मुरादाबाद।






सम्पत्ति प्रभारी
मुरादाबाद विकास प्राधिकरण
मुरादाबाद



GR 227603

उत्तर प्रदेश UTTAR PRADESH


विक्रय-विलेख


भूमि का प्रकार
गाटा सं०
क्षेत्रफल
ग्राम/मोहल्ला
परगना
तहसील
जनपद

—
—
—
—
—
—

कृषि
177
0.2650 हे०
मनोहरपुर
मुरादाबाद।
मुरादाबाद।
मुरादाबाद।






सन्तोष प्रसाद
मुरादाबाद विकास प्राधिकरण
मुरादाबाद



उत्तर प्रदेश UTTAR PRADESH

GR 227604

विक्रय-विलेख

भूमि का प्रकार
गाटा सं०
क्षेत्रफल
ग्राम/मोहल्ला
परगना
तहसील
जनपद

—
—
—
—
—
—
—

कृषि
177
0.2650 हे०
मनोहरपुर
मुरादाबाद।
मुरादाबाद।
मुरादाबाद।

सम्पत्ति प्रभारी
मुरादाबाद विकास प्राधिकरण
मुरादाबाद



GR 227605

उत्तर प्रदेश UTTAR PRADESH

विक्रय-विलेख

भूमि का प्रकार	-	कृषि
गाटा सं०	-	177
क्षेत्रफल	-	0.2650 हे०
ग्राम/मोहल्ला	-	मनोहरपुर
परगना	-	मुरादाबाद।
तहसील	-	मुरादाबाद।
जनपद	-	मुरादाबाद।

सम्पत्ति प्रभारी
मुरादाबाद विकास प्राधिकरण
मुरादाबाद



GR 227606

उत्तर प्रदेश UTTAR PRADESH

विक्रय-विलेख

भूमि का प्रकार
गाटा सं०
क्षेत्रफल
ग्राम/मोहल्ला
परगना
तहसील
जनपद

—
—
—
—
—
—
—

कृषि
177
0.2650 हे०
मनोहरपुर
मुरादाबाद।
मुरादाबाद।
मुरादाबाद।

सम्पत्ति प्रभारी
मुरादाबाद विकास प्राधिकरण
मुरादाबाद



उत्तर प्रदेश UTTAR PRADESH

GR 227607

विक्रय-विलेख

भूमि का प्रकार —
गाटा सं० —
क्षेत्रफल —
ग्राम/मोहल्ला —
परगना —
तहसील —
जनपद —

कृपि
177
0.2650 हे०
मनोहरपुर
मुरादाबाद।
मुरादाबाद।
मुरादाबाद।



सम्यक्ति प्रभारी
मुरादाबाद विकास प्राधिकरण
मुरादाबाद



उत्तर प्रदेश UTTAR PRADESH

GR 227608

विक्रय-विलेख

भूमि का प्रकार	-	कृषि
गाटा सं०	-	177
क्षेत्रफल	-	0.2650 हे०
ग्राम/मोहल्ला	-	मनोहरपुर
परगना	-	मुरादाबाद।
तहसील	-	मुरादाबाद।
जनपद	-	मुरादाबाद।






सम्पत्ति प्रभार
मुरादाबाद विकास प्राधिकरण
मुरादाबाद



उत्तर प्रदेश UTTAR PRADESH

92AE 964092

विक्रय-विलेख

भूमि का प्रकार
गाटा सं०
क्षेत्रफल
ग्राम/मोहल्ला
परगना
तहसील
जनपद


—
—
—
—
—
—
—

कृषि
177
0.2650 हे०
मनोहरपुर
मुरादाबाद।
मुरादाबाद।
मुरादाबाद।








सम्पत्ति प्रभारी
मुरादाबाद विकास प्राधिकरण
मुरादाबाद

भारतीय गैर न्यायिक

दस
रुपये
रु.10



TEN
RUPEES

Rs.10

INDIA NON JUDICIAL

उत्तर प्रदेश UTTAR PRADESH

92AE 964104

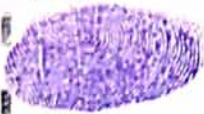
विक्रय-विलेख

भूमि का प्रकार
गाटा सं०
क्षेत्रफल
ग्राम/मोहल्ला
परगना
तहसील
जनपद


—
—
—
—
—
—
—

कृषि
177
0.2650 हे०
मनोहरपुर
मुरादाबाद।
मुरादाबाद।
मुरादाबाद।

[Handwritten signature]



[Handwritten signature]
सम्पत्ति प्रभारी
मुरादाबाद विकास प्राधिकरण
मुरादाबाद



उत्तर प्रदेश UTTAR PRADESH

92AE 964110

विक्रय-विलेख

भूमि का प्रकार
गाटा सं०
क्षेत्रफल
ग्राम/मोहल्ला
परगना
तहसील
जनपद

—
—
—
—
—
—
—

कृषि
177
0.2650 हे०
मनोहरपुर
मुरादाबाद।
मुरादाबाद।
मुरादाबाद।






सम्पत्ति प्रभारी
मुरादाबाद विकास प्राधिकरण
मुरादाबाद

15 APR 2024

अपज दिनांक _____ को एक कित्त 2500000
धनराशि 10 कुल धनराशि _____
श्री _____ Moradabad Development Authority
को कौशगार मुरादाबाद से विक्रय कित्त Moradabad
आवेदन सं: 202400719023545

मुख्य सेक्रेटरी
कौशगार मुरादाबाद विक्रय पत्र

बही सं: 1 15 APR 2024 रजिस्ट्रेशन सं: 8024 दृष्ट: 2024

प्रतिकूल - 11368500 स्तम्भ शुल्क - 795850 बाजारी मूल्य - 11369000 पंजीकरण शुल्क - 113690 प्रतिनिधिकरण शुल्क - 300 बीमा: 1139990

श्री मुरादाबाद विकास प्राधिकरण द्वारा
प्र० सं० राजीव रतन प्रताप सिंह अधिकृत पदाधिकारी प्रतिनिधि,
पुत्र श्री राजेन्द्र सिंह
कार्यालय: अन्य
निवासी: मु०वि०प्र० मुरा०



(Handwritten signature)

श्री मुरादाबाद विकास प्राधिकरण द्वारा
नै पह लेखपत्र इस कार्यालय में दिनांक
11/06/2024 एवं 05:27:58 PM बजे
निबंधन हेतु पेश किया।

प्र० सं० राजीव रतन प्रताप सिंह अधिकृत
पदाधिकारी प्रतिनिधि

समस्त अधिकारियों के हस्ताक्षर

(Handwritten signature)

असिस्टेंट डी० एन
उप निबंधक (सदर) द्वितीय
मुरादाबाद
11/06/2024

श्रीता रम्या सदर द्वितीय
निबंधक विपिन
11/06/2024



प्रिंट करें

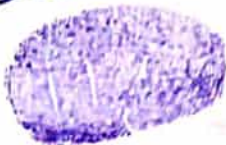


उत्तर प्रदेश UTTAR PRADESH

92AE 964111

विक्रय-विलेख

भूमि का प्रकार	-	कृषि
गाटा सं०	-	177
क्षेत्रफल	-	0.2650 हे०
ग्राम/मोहल्ला	-	मनोहरपुर
परगना	-	मुरादाबाद।
तहसील	-	मुरादाबाद।
जनपद	-	मुरादाबाद।



सम्पत्ति प्रभारी
मुरादाबाद विकास प्राधिकरण
मुरादाबाद

16 APR 2024

अज्ज दिनक्र...को एक कित्तु 500000
धनराशि 10- कूल धनराशि.....
श्री... Moradabad Development Authority
को कोषागार मुरादाबाद से विक्रय किया। Moradabad

ने की। प्रत्यक्ष मालिकों के निशान अंगूठे नियमानुसार
लिए गए कोषागार मुरादाबाद
टिप्पणी: 16 APR 2024

आरु डी0 राम
उप निबंधक : सदर द्वितीय
मुरादाबाद
11/06/2024

श्वेता शर्मा सदर दितीय
निबंधक लिपिक मुरादाबाद
11/06/2024

प्रिंट करें





उत्तर प्रदेश UTTAR PRADESH

92AE 964120

साक्षी नम्बर 1

हस्ताक्षर

नाम कीर्ति बिष्ट

पदनाम - क्षेत्रीय लेखपाल, ग्राम मनोहरपुर, तहसील व जिला मुरादाबाद।

पिता का नाम - श्री गोपाल सिंह



साक्षी नम्बर 2 -

हस्ताक्षर

नाम - श्री सीता राम

पदनाम - लेखपाल, मुरादाबाद विकास प्राधिकरण, मुरादाबाद।

पिता का नाम - श्री गोपाल सिंह



हस्ताक्षर विक्रेता



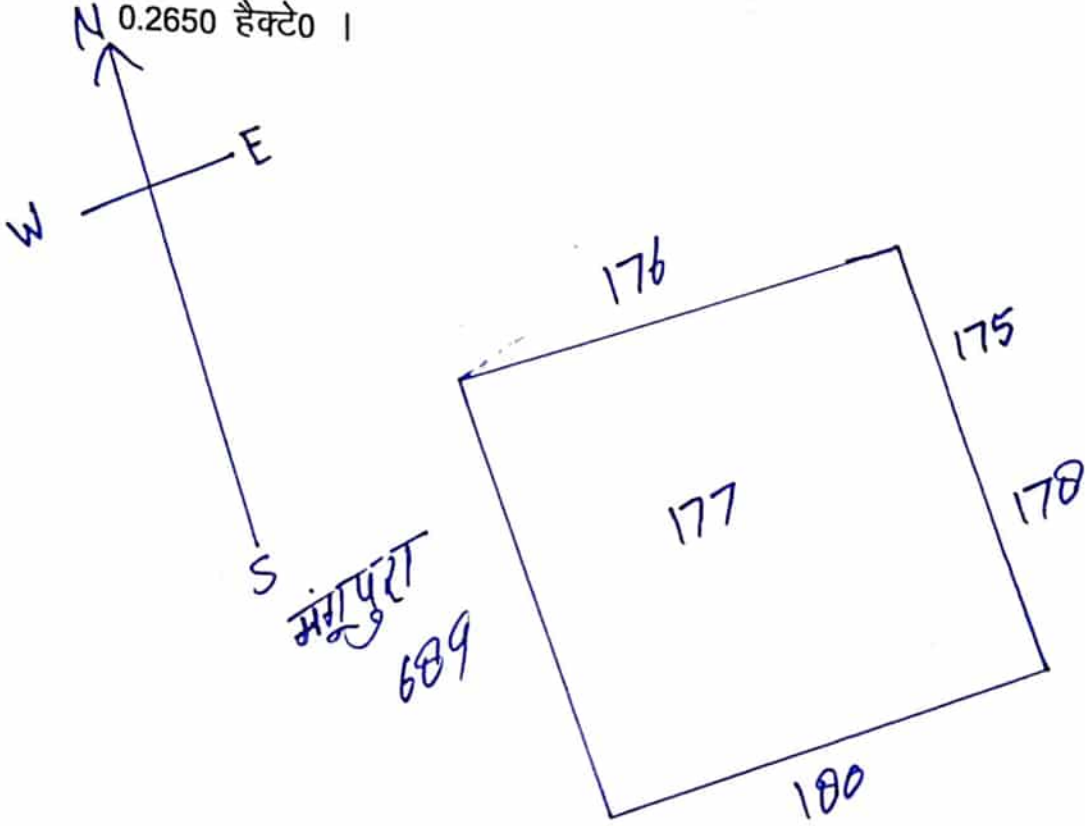
सम्पत्ति प्रभारी
मुरादाबाद विकास प्राधिकरण
मुरादाबाद विकास प्राधिकरण
से अधिकृत अधिकारी

हस्ताक्षर क्रेता


नजरी नक्शा

ग्राम-मनोहरपुर तहसील व जिला मुरादाबाद स्थित गाटा सं०-177 कुल रकबा

0.2650 हैक्टे० ।



(सीताराम)
लेखपाल,
मु०वि०प्रा०, मुरादाबाद



(राजपाल सिंह)
लेखपाल,
मु०वि०प्रा०, मुरादाबाद



(महमूद हसन)
लेखपाल,
मु०वि०प्रा०, मुरादाबाद

(वीरेन्द्र सिंह)
राजस्व निरीक्षक,
मु०वि०प्रा०, मुरादाबाद

सम्यक्त प्रभारी
मुरादाबाद विकास प्राधिकरण
मुरादाबाद

6/11/24, 6:24 PM

पृष्ठ विलेख 58,59

6/11/24, 6:24 PM

पृष्ठ विलेख 60

आवेदन सं०: 202400719023545

बही संख्या 1 जिल्द संख्या 15141 के पृष्ठ 351 से 482 तक क्रमांक 8024 पर दिनांक 11/06/2024 को रजिस्ट्रीकृत किया गया।

रजिस्ट्रीकरण अधिकारी के हस्ताक्षर

आर० डी० राम

उप निबंधक : सदर द्वितीय

मुरादाबाद

11/06/2024

प्रिंट करें

