

कार्यालय उप निबंधक सदर द्वितीय मुरादाबाद जनपद मुरादाबाद

आवेदन संख्या :2202526503118

प्रमाण संख्या :22025265002867

भार मुक्त प्रमाण-पत्र  
(रजि० मैनुअल के नियम 328)

श्री-अजयवीर एड० पुत्र- द्वारा, एड० तहसील मुरादाबाद जिला मुरादाबाद ने निम्नलिखित सम्पत्ति से सम्बन्धित प्रपत्रों/द्वारा प्रस्तुत भार मुद्रित प्रमाण पत्र हेतु प्राधना पत्र प्रस्तुत किया है।

सम्पत्ति का विवरण : ग्राम/मोहल्ला - मंगूपुरा, वार्ड/परगना- मुरादाबाद, कृषि- मुरादाबाद विकास प्राधिकरण, मुरादाबाद।, गाटा सं०—673, रकवा 0.9140 है०, गाटा सं०— 651, रकवा 0.3040 है०, व गाटा सं०— 696, रकवा 0.9140 है०, , गाटा सं०—696 आदि।

मे एतद्वारा प्रमाणित करता हू कि इंडेक्स सं 02 तथा उससे सम्बन्धित सूची प्रपत्रों की तलाश दिनांक 12/10/2013 से दिनांक 12/10/2025 तक उक्त सम्पत्ति के सम्बन्ध में की गयी जिसमें निम्नलिखित भार पाये गये

कोई भार नहीं पाया गया

दिनांक :16-10-2025

- नोट - 1. इस प्रमाण-पत्र के समस्त विवरण आवेदक द्वारा दिए गए संपत्ति के ब्यौरे के आधार पर डूँढे गए हैं। यदि रजिस्ट्रीकृत लेखपत्र में संपत्ति को आवेदक द्वारा आवेदन में दिये गए वर्णन से किसी दूसरे ढंग से वर्णित किया गया हो तो ऐसे लेखपत्रों से प्राप्त सूचना को प्रमाण पत्र में दर्ज नहीं किया जायेगा।  
2. वांछित तलाश कार्यालय द्वारा यथासंभव सावधानी के साथ किया गया है, और विभाग प्रमाणपत्र में शामिल सूचना के लिए उत्तरदायी नहीं होगा।  
3. इस प्रमाण-पत्र में उन लेखपत्रों से सम्बन्धित सूचना शामिल नहीं है जो प्रस्तुत हो चुके हैं, परन्तु जिनका आज की तारीख तक रजिस्ट्रीकरण नहीं हुआ है।  
4. यह प्रमाण-पत्र किसी संपत्ति के स्वत्व का प्रमाण नहीं है।  
5. 'प्रथम पक्ष' से तात्पर्य बंधक कर्ता से है और 'द्वितीय पक्ष' से तात्पर्य बन्धकी से है।

तलाशकर्ता एवं प्रमाण पत्र बनाने वाले निबन्धन लिपिक: अपूर्व सक्सैना ।  
मिलान करने वाले निबन्धन लिपिक : अपूर्व सक्सैना ।

Digitally signed by  
RAM DULARE RAM

उप निबंधक सदर द्वितीय  
मुरादाबाद

# उद्धरण खतौनी

45 46

उद्धरण क्रमांक : 115186202510244

ग्राम क्रमांक : 115186      ग्राम का नाम (परगना) : मंगपुरा(मुरादाबाद)      तहसील : मुरादाबाद      जनपद : मुरादाबाद      फसली वर्ष : 1425-1430 (01 जुलाई, 2017 से 30 जून, 2023)      भाग : 1      (1)खाता संख्या : 00117

श्रेणी : 1-क / भूमि जो संक्रमणीय भूमिधरों के अधिकार में हो।

खातेदार का विवरण		खातेदारी प्रारम्भ होने का विवरण		भूमि का विवरण		खातेदार का अंश		
खसरा/गाटा संख्या	(2) नाम/पिता-पति-संरक्षक-प्रबंधक का नाम / जाति कोड / आधार नं० (अन्तिम चार अंक) अथवा पैन नं० (6-9 स्थान के अंक) / पता / जन्मतिथि (अवयस्क हेतु)	(3) न्यायालय का नाम / कम्प्यूटरीकृत वाद संख्या अथवा आदेश संख्या / आदेश का दिनांक / जोत का आधार	(4) वर्ष	(5) गाटा (यूनीक कोड)	(6) गाटे का कुल क्षेत्रफल (हे.)	(7) हिस्से में	(8) क्षेत्रफल में (हे.)	(9) खातेदार द्वारा देय भू-राजस्व
651	1) मुरादाबाद विकास प्राधिकरण मुरादाबाद / एम0डी0ए0 / मुरादाबाद	1) राजस्व न्यायालय (तहसीलदार) / T202413540117902 / 09-10-2024 / दुरस्ती (संशोधन से) 2) राजस्व न्यायालय (नायब तहसीलदार) / T202513540113182 / 18-07-2025 / विक्रय	1407फ	651(1151860651000012)	0.3040	1) -	1) 0.3040	10.00
							0.3040	
कुल गाटे- 1    कुल क्षेत्रफल- 0.3040 (हेक्टेयर)    कुल भू-राजस्व - 10.00 रुपये    कुल अंश का क्षेत्रफल - ( 0.3040)(हेक्टेयर)								
नामान्तरण / परिवर्तन का विवरण		खारिज किया गया		दर्ज किया गया				

(10) न्यायालय का नाम / कम्प्यूटरीकृत वाद संख्या अथवा आदेश संख्या / आदेश का दिनांक / नामान्तरण का आधार / डिजिटल हस्ताक्षर नाम / डिजिटल हस्ताक्षर दिनांक	(11) नाम / पिता-पति-संरक्षक-प्रबंधक का नाम / जाति कोड / आधार नं० (अन्तिम चार अंक) अथवा पैन नं० (6-9 स्थान के अंक) / पता / जन्मतिथि (अवयस्क हेतु)	(12) गाटे का खसरा नम्बर / यूनीक कोड	(13) क्षेत्रफल (हे.)	(14) नाम / पिता-पति-संरक्षक-प्रबंधक का नाम / जाति कोड / आधार नं० (अन्तिम चार अंक) अथवा पैन नं० (6-9 स्थान के अंक) / पता / जन्मतिथि (अवयस्क हेतु)	(15) गाटे का खसरा नम्बर / यूनीक कोड	(16) क्षेत्रफल (हे.)
1) राजस्व न्यायालय (तहसीलदार) / T202413540117902 / 09-10-2024 / दुरस्ती (संशोधन से) / RAM SINGH RAWAT / 10-10-2024 2) राजस्व न्यायालय (नायब तहसीलदार) / T202513540113182 / 18-07-2025 / विक्रय / RAM SINGH RAWAT / 01-08-2025	1.1) मैसर्स सालार ओवरसीज मालिक फर्म मौहम्मद मुसलिम / कुदरतउल्ला / नि०मौ०मुफ्ती टोला अशरफी हाउस मुरादाबाद (शेष क्षेत्रफल : 0.0000) 2.1) हाफिज मौहम्मद मुस्लिम / कुदरतउल्ला / निवासी मौहल्ला मुफ्ती टोला अशरफी हाउस मुरादाबाद (शेष क्षेत्रफल : 0.0000)	651(1151860651000012)	1.1) 0.3040 2.1) 0.3040	1.1) हाफिज मौहम्मद मुस्लिम / कुदरतउल्ला / निवासी मौहल्ला मुफ्ती टोला अशरफी हाउस मुरादाबाद 2.1) मुरादाबाद विकास प्राधिकरण मुरादाबाद / एम०डी०ए० / मुरादाबाद	651(1151860651000012)	1.1) 0.3040 2.1) 0.3040

(17) भूमि के सम्बन्ध में विचाराधीन राजस्व वाद/वादों की कम्प्यूटरीकृत संख्या :

(18) बंधक/बंधक-मुक्त होने की स्थिति

(18.1) बंधक होने की स्थिति (संस्था अथवा बैंक का नाम/कोड/बंधक का दिनांक/धनराशि/आवेदन संख्या/खातेदार(पिता-पति-संरक्षक)) :

(18.2) बंधक-मुक्त होने की स्थिति (संस्था अथवा बैंक का नाम/कोड/बंधक-मुक्त का दिनांक/धनराशि/आवेदन संख्या/खातेदार(पिता-पति-संरक्षक)) :

(19) अभ्युक्ति :

## का विवरण

- 1) 1428फ आदेशानुसार उपजिलाधिकारी सदर मुरादाबाद वाद स् 0143ए0ज0वि0एव 0 भूमि व्य0अधि0आदेश दिनांक 18-1-2002के अत्रगत सरकार वनाम हाफिज मौ0 मुस्लिम मे खसरा स् 00648/0.368,649/0.067, 650/1/0.130,650/2/0.130,651/0.304, 652/0.085,653/0.085,654/0.308,655/0.182, 2) 657/0.212कु ल रकवा 1.940हे0तथा खाता स् 007खसरा न 00675/0.551,678क/0.125,679/0.134, 680क/0.097,681/0.388,683/0.121कु ल 8कि ते /1.582का 1/5भाग जो 0.316हे0होता है को आकृ षिक भूमि घोषित करते हुए लगान समाप्त कि या जाता है ह0ले दि ...11-3-2002
- 3) आदेशानुसार उपजिलाधिकारी सदर मुरादाबाद वादस् 0 1/2/2004धारा 144ज0वि0एव 0 भूमि व्य0अधि0 आदेश दिनांक 8-2-2005के अत्रगत मौहम्मद मुस्लिम आदि वनाम उ0प्र0सरकार मे गाटा स् 00653/0.085, 648/0.368,649/0.069,650/1/0.130,650/2/ 0.130,651/0.304,652/0.085,654/0.308, 4) 655/0.182,657/0.212को अकृ षिक भूमि जो कृ षि भूमि घोषित कि याजाता है व कृ षि लगान कायम कि या जाता है ा ह0आर0के 0 दि 21-1-06
- 5) 1428फ आदेशानुसार श्रीमान तहसीलदार मुरादाबाद द्वारा वाद सं0 T202013540108128/दि 17.03.2021 को आदेश हुआकि ग्राम मंगूपुरा तहसील व जिला मुरादाबाद के खाता संख्या 117 खसरा संख्या 648मि0 रकवा 0.3680 है0 लगान बमुजिव खतौनी के अपने बकदर भाग मे से 0.0195 है0 पर से बिक्रेता मैसर्स सलार ओवरसीज मालिक फर्म मौहम्मद मुस्लिम पुत्र श्री कुदरतउल्ला, निवासी मौहल्ला मुफ्ती टोला अशरफी हाऊस शहर व तहसील व जिला मुरादाबाद का नाम खारिज होकर उनके स्थान पर क्रेता नितिन खत्रा व मोहित खत्रा पुत्रगण श्री कृष्ण गोपाल खत्रा व श्रीमती मानवी खत्रा पत्नी श्री मोहित खत्रा निवासीगण मौहल्ला लोहागढ बर्तन बाजार शहर व तहसील व जिला मुरादाबाद का नाम पंजीकृत बिक्रय पत्र 20.10.2020 के आधार पर सहखातेदार संक्रमणीय भूमिधर के रूप में दर्ज हो। ह0आर0के0दि 13.04.2021
- 6) 1428फ आदेशानुसार श्रीमान तहसीलदार मुरादाबाद द्वारा वाद सं0 T202013540108130/दि 17.03.2021 को आदेश हुआकि ग्राम मंगूपुरा तहसील व जिला मुरादाबाद के खाता संख्या 117 खसरा संख्या 648मि0 रकवा 0.3680 है0 लगान बमुजिव खतौनी के अपने बकदर भाग मे से 0.017 है0 पर से बिक्रेता मैसर्स सलार ओवरसीज मालिक फर्म मौहम्मद मुस्लिम पुत्र श्री कुदरतउल्ला, निवासी मौहल्ला मुफ्ती टोला अशरफी हाऊस शहर व तहसील व जिला मुरादाबाद का नाम खारिज होकर उनके स्थान पर क्रेता श्रीमती रिचा खत्रा पत्नी नितिन खत्रा निवासी मौहल्ला लोहागढ बर्तन बाजार शहर व तहसील व जिला मुरादाबाद का नाम पंजीकृत बिक्रय पत्र 20.10.2020 के आधार पर सहखातेदार संक्रमणीय भूमिधर के रूप में दर्ज हो। ह0आर0के0दि 13.04.2021
- 7) 1428फ आदेशानुसार श्रीमान तहसीलदार मुरादाबाद द्वारा वाद सं0 T202013540108131/दि 17.03.2021 को आदेश हुआकि ग्राम मंगूपुरा तहसील व जिला मुरादाबाद के खाता संख्या 117 खसरा संख्या 648मि0 रकवा 0.3680 है0 लगान बमुजिव खतौनी के अपने बकदर भाग मे से 0.019708 है0 पर से बिक्रेता मैसर्स सलार ओवरसीज मालिक फर्म मौहम्मद मुस्लिम पुत्र श्री कुदरतउल्ला, निवासी मौहल्ला मुफ्ती टोला अशरफी हाऊस शहर व तहसील व जिला मुरादाबाद का नाम खारिज होकर उनके स्थान पर क्रेता कृष्ण गोपाल खत्रा पुत्र श्री जगदीश सरन खत्रा निवासी मौहल्ला लोहागढ बर्तन बाजार शहर व तहसील व जिला मुरादाबाद का नाम पंजीकृत बिक्रय पत्र 20.10.2020 के आधार पर सहखातेदार संक्रमणीय भूमिधर के रूप में दर्ज हो।ह0आर0के0दि 13.04.2021

Data Digitally Signed by:RAM SINGH RAWAT(RAGISTRAR  
KANOONGO)

दिनांक/समय/स्थान: 13-10-2025 04:56:02 तहसील : मुरादाबाद

यह उदरण खतौनी इलेक्ट्रॉनिक डिलीवरी सिस्टम द्वारा तैयार की गयी है तथा डाटा डिजीटल हस्ताक्षर द्वारा हस्ताक्षरित है।

मुद्रित कर्ता : TUSHAR BHATNAGAR तहसील : मुरादाबाद

मुद्रित दिनांक एवं समय: 13-10-2025 04:56:02

Not Applicable For Online Prints उपरोक्त उदरण खतौनी का वेरीफिकेशन  
<https://upbhulekh.gov.in> Website पर जाकर अपना QR Code Scan करके किया जा सकता है।



5219/2025


भारतीय गैर न्यायिक INDIA NON JUDICIAL

रु.  
25000  
पच्चीस हजार रुपये



Rs.  
25000  
TWENTY FIVE THOUSAND RUPEES

उत्तर प्रदेश UTTAR PRADESH



09 DEC 2024

:- बयनामा :-

:- मुरादाबाद विकास प्राधिकरण द्वारा किसानों/भू-स्वामियों से आपसी सहमति/समझौते से भूमि क्रय हेतु विक्रय विलेख:-

मुरादाबाद विकास प्राधिकरण द्वारा निर्धारित सर्किल दर सूची के पृष्ठ सं० 42 कोड सं० 1024 कॉलम सं० 15 पर अंकित दर जिलाधिकारी की अध्यक्षता में गठित समिति द्वारा निर्धारित दर सर्किल रेट का 03 गुना विक्रय हेतु प्रस्तावित भूमि का मूल्य परिसम्पत्ति का मूल्य विक्रय मूल्य (भूमि + परिसम्पत्ति का मूल्य) कुल विक्रय मूल्य स्टाम्प शुल्क निबन्धन शुल्क



रु०-297 लाख (प्रति हे०)  
रु०-891 लाख (प्रति हे०)  
रु०-2,70,41,850/-  
शून्य  
रु०-(2,70,41,850 + 0)  
रु०-2,70,41,850/-  
रु०-18,92,950/-  
रु०-2,70,940/-

विक्रय-विलेख

भूमि का प्रकार	-	कृषि
गाटा सं०	-	851
क्षेत्रफल	-	0.3035 (Rounded Off 0.3040) हे०
ग्राम/मोहल्ला	-	मंगूपुरा
परगना	-	मुरादाबाद।
तहसील	-	मुरादाबाद।
जनपद	-	मुरादाबाद।



राम्पसि प्रभारी  
मुरादाबाद विकास प्राधिकरण  
मुरादाबाद

भारतीय गैर न्यायिक INDIA NON JUDICIAL

रु.  
25000

पच्चीस हजार रुपये



Rs.  
25000

TWENTY FIVE THOUSAND RUPEES

INDIA

उत्तर प्रदेश UTTAR PRADESH

H 794745

उत्तर प्रदेश  
कार्यालय मुख्य कोषाधिकारी  
मुरादाबाद  
0  
रु.  
मुख्य कोषाधिकारी  
मुरादाबाद-400  
कोषागार-140

विशेष (प्रथम पक्ष) का विवरण :-

पिता का नाम	निवासी	आधार कार्ड संख्या	पैन कार्ड संख्या	मोबाईल नं०
श्री कुदरतउल्ला	अशरफी हाउस मुफ्ती टोला, मुरादाबाद।	950103978825	AEYPM1245F	9927971786

09 DEC 2024



सम्पत्ति प्रभारी  
मुरादाबाद विकास प्राधिकरण  
मुरादाबाद

भारतीय गैर न्यायिक INDIA NON JUDICIAL

रु.  
25000  
पच्चीस हजार रुपये



Rs.  
25000  
TWENTY FIVE THOUSAND RUPEES

उत्तर प्रदेश UTTAR PRADESH

H 794746



09 DEC 2024

क्रेता का विवरण (द्वितीय पक्ष):-

मुसदाबाद विकास प्राधिकरण, मुसदाबाद।

पैन कार्ड संख्या	:-	ANBPS5634A
द्वारा	:-	अरुण कुमार शर्मा
पदनाम	:-	प्रभारी सम्पत्ति
विभाग	:-	मुसदाबाद विकास प्राधिकरण, मुसदाबाद।
जनपद	:-	मुसदाबाद।
मोबाईल नं०	:-	9711299452
आधार कार्ड सं०	:-	817545611622



  
सम्पत्ति प्रभारी  
मुसदाबाद विकास प्राधिकरण  
मुसदाबाद

भारतीय गैर न्यायिक INDIA NON JUDICIAL

रु.  
25000

पच्चीस हजार रुपये


Rs.  
25000

TWENTY FIVE THOUSAND RUPEES

INDIA

उत्तर प्रदेश UTTAR PRADESH

H 794747



09 DEC 2024

विक्रीत सम्पत्ति का विवरण								
क्र	विक्रेतागण का नाम	पिता का नाम	गाटा सख्या	कुल क्षेत्र (हे० में)	कुल क्षेत्र में से विक्रय हेतु प्रस्तावित क्षेत्र	विक्रय हेतु प्रस्तावित क्षेत्र में अंश	हिस्से के अनुसार विक्रीत क्षेत्र (हे० में)	मू-रा जस्य
0	1	2	3	4	5	6	7	8
0	1	2	3	4	5	6	7	8
1	श्री हाफिज मोहम्मद मुस्लिम,	श्री कुदरतउल्ला	651	0.3035	0.3035 (Rounded Off 0.3040)	0.3035 (Rounded Off 0.3040)	0.3035 (Rounded Off 0.3040)	रु० 10.00

कुल प्रस्तावित क्षेत्रफल 0.3035 (Rounded Off 0.3040) हे० विक्रेता का पूर्ण भाग है।



सम्पत्ति प्रभारी  
मुरादाबाद विकास प्राधिकरण  
मुरादाबाद

भारतीय गैर न्यायिक INDIA NON JUDICIAL

रु.  
25000

पच्चीस हजार रुपये




Rs.  
25000

TWENTY FIVE THOUSAND RUPEES

उत्तर प्रदेश UTTAR PRADESH

H 794748



09 DEC 2024

सड़क की स्थिति - चकमार्ग पर स्थित है।  
परिसम्पत्ति - शून्य

विक्रीत सम्पत्ति की चौहद्दी :-

क्रमांक	गाटा संख्या	पूरव	पश्चिम	उत्तर	दक्षिण
1.	651	चकमार्ग गाटा सं0-644, गाटा सं0 642	गाटा सं0-650	गाटा सं0-652 व 654	गाटा सं0 646

*(Handwritten signature)*



*(Handwritten signature)*  
सम्पत्ति प्रभारी  
मुरादाबाद विकास प्राधिकरण  
मुरादाबाद

भारतीय गैर न्यायिक INDIA NON JUDICIAL

रु.  
25000

पच्चीस हजार रुपये

Rs.  
25000

TWENTY FIVE THOUSAND RUPEES

INDIA

उत्तर प्रदेश UTTAR PRADESH

H 794749

उत्तर प्रदेश  
जायंतीय मुख्य कोषाधिकारी  
मुरादाबाद  
मुख्य कोषाधिकारी  
मुरादाबाद-1400  
कोषागार-1400  
09 DEC 2024

विक्रय मूल्य का भुगतान :-

कुल विक्रय मूल्य रू0-2,70,41,850/- (दो करोड़ सत्तर लाख इकतालीस हजार आठ सौ पचास रुपये मात्र) में से 1 प्रतिशत टीडीएस की कटौती उपरान्त विक्रेतागण को भुगतान की जाने वाली धनराशि का विवरण:-

क्र.	विक्रेता का नाम	पिता का नाम	पता	बैंक का नाम	चैक संख्या	चैक का दिनांक	भुगतान राशि
0							
1	श्री हाफिज मीहम्मद मुरिलिम,	श्री कुदरतउल्ला	अशरफी हाउस मुपती टोला, मुरादाबाद।	केनरा बैंक, एम.डी.ए. आफिस शाखा, दिल्ली रोड, मुरादाबाद	398556	20.03.2025	2,67,71,431 /-



  
समाप्त प्रभारी  
मुरादाबाद विकास प्राधिकरण  
मुरादाबाद

भारतीय गैर न्यायिक INDIA NON JUDICIAL

रु.  
25000  
पच्चीस हजार रुपये



Rs.  
25000  
TWENTY FIVE THOUSAND RUPEES

उत्तर प्रदेश UTTAR PRADESH

H 794750

उत्तर प्रदेश  
जनार्दन मुख्याधिकारी  
मुरादाबाद  
मुख्याधिकारी  
मुरादाबाद-1100  
कोषागार-1400

09 DEC 2024

विक्रीत भूमि विक्रेता को पंजीकृत वयनामा के आधार पर प्राप्त हुई है, जो कार्यालय  
मजकूर सदर मुरादाबाद के बही संख्या-02 जिल्द संख्या 826 पृष्ठ संख्या 183 से 202  
क्रम सं 2680 दिनांक 26.04.1995 को पंजीकृत है तथा मा0 न्यायालय सिविल जज (सी0डी0)  
मुरादाबाद में दायर मूल वाद सं0 1111/1997 में पारित आदेश दिनांक 28.09.1999 के क्रम में  
अनुसार (ब) में वर्णित सम्पत्ति प्रतिवादी सं0 01 हाफिज मोहम्मद मुस्लिम को प्राप्त हुई जिसके  
अनुसार स्वामी उक्त भूमि में पूर्ण भाग का स्वामी है। विक्रेतागण अनुसूचित जाति/जनजाति  
के सदस्य नहीं है। विक्रीत भूमि का ना तो किसी को विक्रय अनुबन्ध किया गया है और न ही  
किसी को हस्तांतरित की गयी है और ना ही किसी बैंक या सरकारी कार्यालय अथवा किसी  
व्यक्ति को बन्धक की गयी है। विक्रीत भूमि हर प्रकार से रहन व वय व हिया, ऋण भार, कुर्की,  
जमानत, बन्धक, दीवानी या राजस्व वाद आदि से मुक्त है, जिसमें किसी अन्य व्यक्ति की  
भागीदारी नहीं है और ना ही किसी अन्य के पक्ष में विक्रय वयनामा किया गया है, न ही कोई  
सरकारी भूमि निहित है। अर्थात वारन्टी ऑफ टाईटिल प्रथम पक्ष का दायित्व है। उक्त आराजी  
को विक्रय करने का मुझ विक्रेता को पूर्ण मालिकाना हक हासिल है, जिसमें गाटा संख्या 651  
कुल रकबा 0.3035 (Rounded Off 0.3040) हे0 भूमि ग्राम मंगपुरा विक्रीत की जाती है। अय  
जरूरत खुद के उसी कित्ता भूमिधरी आराजी को पूर्ण स्वामित्व एव अधिकारों व दाखिली खारिजी  
सहित पूरे होशो हवास स्वस्थ चित से खूब सोच व समझकर बिना किसी दबाव नाजायज किसी  
शख्स के मय सम्पूर्ण अधिकार सहित मुवलिंग रू0-2,70,41,850/- (दो करोड सत्तर लाख  
इकतालीस हजार आठ सौ पचास रूपये मात्र) जिसके आधे मुवलिंग रू0 1,35,20,925/- (एक  
करोड पैंतीस लाख बीस हजार नौ सौ पच्चीस रूपये मात्र) होते हैं, बदस्त क्रेता मुरादाबाद  
विकास प्राधिकरण, मुरादाबाद के पक्ष में वय कानिल व फरोख्त कतई किया यानि एम0डी0ए0 को  
वेध दिया और कुल जर समन हरय तफरील जैल क्रेता मजकूर से जरिये बैंक वसूल पाकर  
कब्जा व दखल मालिकाना विक्रीत संक्रमणीय भूमि पर आज की तारीख से बजाये अपने क्रेता  
मजकूर का कब्जा वाकई वखूफी कर दिया। अय मुझ विक्रेता व वारिसान विक्रेता का कोई हक व  
दावा विक्रीत आराजी पर नहीं रह गया है व विक्रय धनराशि क्रेता से बाकी ना रहा। विक्रेता  
विक्रीत भूमि के प्रतिफल के अतिरिक्त अन्य कोई प्रतिकर या लाभ का दावा किसी न्यायालय में  
प्रस्तुत नहीं करेगा।

*(Handwritten signature)*



*(Handwritten signature)*  
जनार्दन प्रभारी  
मुरादाबाद विकास प्राधिकरण  
मुरादाबाद



उत्तर प्रदेश UTTAR PRADESH

H 794751

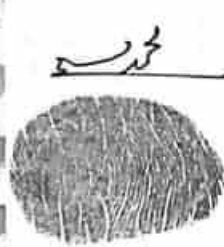


09 DEC 2024

कोई शख्स दावा करे तो वह विल्कुल नाजायज होवे और अगर विक्रीत आराजी वयशुदा भूमी उसका कोई अंश क्रेता के स्वामित्व व अधिकारों से निकल जावे या कब्जा ना मिले किसी प्रकार से विवादित व भारग्रसित पायी जावे या कोई तथ्य छिपाया गया पाया जावे तो इसी समाम सूरतों में क्रेता को यह अधिकार होगा कि वह कुल विक्रय मूल्य मय हर्जा व खर्चा व उसके वारिसानों तथा दीगर जायदाद चल व अचल से भू-राजस्व की भाति वसूल करे, जिसमें विक्रेता को कोई आपत्ति नहीं होगी। उपरोक्त विक्रीत भूमि से सम्बन्धित सारे हक व हकूक तथा स्वत्व, सारे अधिकार, विक्रेता ने क्रेता को अंतरित कर दिये हैं, अब क्रेता उपरोक्त भूमि का दाखिल खारिज सरकारी कागजों में अपने नाम दर्ज करा लेवे। विक्रेता को कोई आपत्ति नहीं होगी।

उपरोक्त भूमि किसी अन्य योजना के अन्तर्गत अधिग्रहीत नहीं है, उक्त भूखण्ड का, जिसका मुरादाबाद विकास प्राधिकरण के पक्ष में विक्रय विलेख निष्पादित किया जाना है, उसका स्वामित्व वर्तमान में विक्रेता में निहित है। विक्रीत भूमि के सम्बन्ध में किसी प्रकार का कोई वाद किसी भी न्यायालय में विचाराधीन नहीं है।

इस विक्रय पत्र के निष्पादन से मुझ विक्रेता की आजीविका, निवास स्थान व जीवनचर्या परिवर्तित नहीं हो रही है और न ही आजीविका, निवास स्थान व जीवनचर्या पर कोई प्रतिकूल प्रभाव पड रहा है। प्रस्तुत विक्रय विलेख विक्रेता द्वारा उपलब्ध कराये गये कागजात व उसके द्वारा बताये गये तथ्यों व आश्वासन के आधार पर तैयार किया गया है। विक्रेता द्वारा दिये गये अभिलेख/शपथ-पत्र गलत पाये जाते है तो, उसकी समस्त जिम्मेदारी विक्रेता की है तथा पक्षकारों की पहचान उनके साक्षियों द्वारा की जा रही है।



सन्तोष प्रशारी  
मुरादाबाद विकास प्राधिकरण  
मुरादाबाद



उत्तर प्रदेश UTTAR PRADESH

H 794752

उत्तर प्रदेश  
 जनप्रतियोगिता मुख्य कोष अधिकारी  
 मुरादाबाद  
 मुख्य कोष अधिकारी  
 मुरादाबाद-14000  
 कोषागार-14000  
 09 DEC 2024

अथवा उसका कोई वारिसान भविष्य में उक्त विक्रय की धनराशि के अतिरिक्त अन्य धनराशि अथवा लाभ के लिए विभाग के समक्ष कोई दावा नहीं करेगा और न ही इस किसी न्यायालय में वाद दायर करेगा। विकास कार्य करते समय अगर पैमाईश में कम पाया जाता है अथवा गलती से अधिक धनराशि का भुगतान हो जाता है और अधिक धनराशि स्वयं नहीं लौटाता है, तो 15 प्रतिशत साधारण ब्याज प्रति वर्ष की दर से अधिक धनराशि की भांति मुरादाबाद विकास प्राधिकरण, मुरादाबाद (एम0डी0ए0) को वसूलने का अधिकार होगा।

अतः यह विक्रय विलेख (बयनामा) अपने हाशो हवास स्वस्थ चित्त से बगैर किसी व्यक्ति के अनुचित दबाव से साक्षियों के समक्ष निष्पादित कर दिया ताकि सनद रहे और आवश्यकतानुसार भविष्य में काम आवे।

स्थान :- मुरादाबाद।

दिनांक :-

*(Handwritten signature)*



*(Handwritten signature)*  
 मुरादाबाद विकास प्राधिकरण  
 मुरादाबाद



उत्तर प्रदेश UTTAR PRADESH


H 794753

उत्तर प्रदेश	
कार्यालय मुख्य कोषाधिकारी मुरादाबाद	कृषि का प्रकार
मुख्य कोषाधिकारी मुरादाबाद-1400	सं०
कोषागार-1400	मौज/मोहल्ला
	तहसील
	जनपद

विक्रय-विलेख

-	कृषि
-	651
-	0.3035 (Rounded Off 0.3040) हे०
-	मंगपुरा
-	मुरादाबाद।
-	मुरादाबाद।
-	मुरादाबाद।

09 DEC 2024



  
 मुख्य कोषाधिकारी  
 मुरादाबाद विकास प्राधिकरण  
 मुरादाबाद



उत्तर प्रदेश UTTAR PRADESH

H 794754

उत्तर प्रदेश  
कार्यालय मुख्य कोषाधिकारी  
मुरादाबाद

M B D

मुख्य कोषाधिकारी  
मुरादाबाद-1400

कोषागार-1400

09 DEC 2024

M B D  
मि का प्रकार  
गाटा सं०  
क्षेत्रफल  
ग्राम/मोहल्ला  
परगना  
तहसील  
जनपद

विक्रय-विलेख

- कृषि  
- 651  
- 0.3035 (Rounded Off 0.3040) हे०  
- मंगपुस  
- मुरादाबाद।  
- मुरादाबाद।  
- मुरादाबाद।



  
साम्पत्ति प्रभारी  
मुरादाबाद विकास प्राधिकरण  
मुरादाबाद



उत्तर प्रदेश UTTAR PRADESH

H 794755

उत्तर प्रदेश  
 कार्यालय मुख्य कोषाधिकारी  
 मुरादाबाद  
 मुख्य कोषाधिकारी  
 मुरादाबाद-400  
 कोषागार-1400

M.B.D.  
 भूमि का प्रकार  
 मोटा सं०  
 क्षेत्रफल  
 ग्राम/मोहल्ला  
 परगना  
 तहसील  
 जनपद

विक्रय-विलेख

-	कृषि
-	651
-	0.3035 (Rounded Off 0.3040) हे०
-	मंगपुरा
-	मुरादाबाद।
-	मुरादाबाद।
-	मुरादाबाद।

09 DEC 2024

सम्पत्ति प्रभारी  
 मुरादाबाद विकास प्राधिकरण  
 मुरादाबाद

भारतीय गैर न्यायिक INDIA NON JUDICIAL

रु.  
25000

पच्चीस हजार रुपये

Rs.  
25000

TWENTY FIVE THOUSAND RUPEES

भारत



सत्यमेव जयते

INDIA

उत्तर प्रदेश UTTAR PRADESH

H 794756

उत्तर प्रदेश  
कार्यालय मुख्य कोषाधिकारी  
मुरादाबाद

M  
B  
D.

मुख्य कोषाधिकारी  
मुरादाबाद-1400

कोषागार-1400

M  
B  
D.

मुद्रा का प्रकार  
मुद्रा सं०  
क्षेत्रफल  
ग्राम / मोहल्ला  
परगना  
तहसील  
जनपद

विक्रय-विलेख

कृषि  
651  
0.3035 (Rounded Off 0.3040) हे०  
मंगपुरा  
मुरादाबाद।  
मुरादाबाद।  
मुरादाबाद।

09 DEC 2024



सम्पत्ति प्रभारी  
मुरादाबाद विकास प्राधिकरण  
मुरादाबाद

भारतीय गैर न्यायिक INDIA NON JUDICIAL

रु.  
25000

पच्चीस हजार रुपये

Rs.  
25000

TWENTY FIVE THOUSAND RUPEES

भारत  
सत्यमेव जयते  
INDIA

उत्तर प्रदेश UTTAR PRADESH

H 794757

उत्तर प्रदेश  
कार्यालय मुख्य कोषाधिकारी  
मुरादाबाद

M B D.

मुख्य कोषाधिकारी  
मुरादाबाद-1400

कोषागार-1400

M B का प्रकार  
वि. सं०  
क्षेत्रफल  
ग्राम/मोहल्ला  
परगना  
तहसील  
जनपद

विक्रय-विलेख

कृषि  
651  
0.3035 (Rounded Off 0.3040) हे०  
मंगपुरा  
मुरादाबाद।  
मुरादाबाद।  
मुरादाबाद।

09 DEC 2021



सत्यति प्रभारी  
मुरादाबाद विकास प्राधिकरण  
मुरादाबाद

भारतीय गैर न्यायिक INDIA NON JUDICIAL

रु.  
25000

पच्चीस हजार रुपये



Rs.  
25000

TWENTY FIVE THOUSAND RUPEES

उत्तर प्रदेश UTTAR PRADESH

H 794758

उत्तर प्रदेश  
कार्यालय नुद • नोवाधिकारी  
मुरादाबाद

M B D

मुख्य नोवाधिकारी  
मुरादाबाद-1400

प्रकार  
गाँव सं  
क्षेत्रफल  
ग्राम/मोहल्ला  
परगना  
तहसील  
जनपद

विक्रय-विलेख

कृषि  
651  
0.3035 (Rounded Off 0.3040) हे०  
मंगपुरा  
मुरादाबाद ।  
मुरादाबाद ।  
मुरादाबाद ।

09 DEC 2024

समस्त प्रभारी  
मुरादाबाद विकास प्राधिकरण  
मुरादाबाद



उत्तर प्रदेश UTTAR PRADESH

H 794759

उत्तर प्रदेश

कार्यालय मुख्य कोषाधिकारी  
मुसादाबाद

M B D

मुख्य कोषाधिकारी  
मुसादाबाद-1000

कोषागार-1 100

M मि का प्रकार  
B गाटा सं०  
D क्षेत्रफल  
ग्राम/मोहल्ला  
परगना  
तहसील  
जनपद

विक्रय-विलेख

कृषि  
651  
0.3035 (Rounded Off 0.3040) हे०  
मंगपुरा  
मुसादाबाद।  
मुसादाबाद।  
मुसादाबाद।

09 DEC 2024



सम्पत्ति प्रभारी  
मुसादाबाद विकास प्राधिकरण  
मुसादाबाद



उत्तर प्रदेश UTTAR PRADESH

H 794760



विक्रय-विलेख

भूमि का प्रकार -  
गाटा सं० -  
क्षेत्रफल -  
ग्राम/मोहल्ला -  
परगना -  
तहसील -  
जनपद -

कृषि  
651  
0.3035 (Rounded Off 0.3040) हे०  
मंगपुरा  
मुरादाबाद।  
मुरादाबाद।  
मुरादाबाद।



सम्पत्ति प्रभारी  
मुरादाबाद विकास प्राधिकरण  
मुरादाबाद

भारतीय गैर न्यायिक INDIA NON JUDICIAL

रु.  
25000

पच्चीस हजार रुपये



Rs.  
25000

TWENTY FIVE THOUSAND RUPEES

उत्तर प्रदेश UTTAR PRADESH

H 794761

उत्तर प्रदेश  
कार्यालय मुख्य कोषाधिकारी जरी  
मुरादाबाद

M B D. मुख्य कोषाधिकारी  
मुरादाबाद - 1406

M B D. वनेषागार - 1406

09 DEC 2024

विक्रय-विलेख

भूमि का प्रकार  
गाटा सं०  
क्षेत्रफल  
ग्राम / मोहल्ला  
परगना  
तहसील  
जनपद

-  
-  
-  
-  
-  
-

कृषि  
651  
0.3035 (Rounded Off 0.3040) हे०  
मंगपुरा  
मुरादाबाद।  
मुरादाबाद।  
मुरादाबाद।




सम्पत्ति प्रभारी  
मुरादाबाद विकास प्राधिकरण  
मुरादाबाद



उत्तर प्रदेश UTTAR PRADESH

H 794762



09 DEC 2024


विक्रय-विलेख

भूमि का प्रकार  
गाटा सं०  
क्षेत्रफल  
ग्राम/मोहल्ला  
परगना  
तहसील  
जनपद

-  
-  
-  
-  
-  
-

कृपि  
651  
0.3035 (Rounded Off 0.3040) हे०  
मंगपुरा  
मुरादाबाद।  
मुरादाबाद।  
मुरादाबाद।



  
सायन्ति प्रभारी  
मुरादाबाद विकास प्राधिकरण  
मुरादाबाद

भारतीय गैर न्यायिक INDIA NON JUDICIAL

रु.  
25000

पच्चीस हजार रुपये



Rs.  
25000

TWENTY FIVE THOUSAND RUPEES

उत्तर प्रदेश UTTAR PRADESH

H 794763

उत्तर प्रदेश  
कार्यालय मुख्य कोषाधिकारी  
मुरादाबाद

M B D

मुख्य कोषाधिकारी  
मुरादाबाद-1400


कोषागार-1400

भूमि का प्रकार  
गाटा सं०  
क्षेत्रफल  
ग्राम/मोहल्ला  
परगना  
तहसील  
जनपद

विक्रय-विलेख

कृषि  
651  
0.3035 (Rounded Off 0.3040) हे०  
मंगपुरा  
मुरादाबाद।  
मुरादाबाद।  
मुरादाबाद।

09 DEC 2024



सम्पत्ति प्रभारी  
मुरादाबाद विकास प्राधिकरण  
मुरादाबाद



उत्तर प्रदेश UTTAR PRADESH

H 794764

उत्तर प्रदेश

कार्यालय मुख्य कोषाधिकारी  
मुरादाबाद

M B

कार्य प्रकार  
मुरादाबाद - 1400

M B

कार्य प्रकार  
मुरादाबाद - 1400

09 DEC 2024

क्षेत्रफल  
ग्राम/मोहल्ला  
परगना  
तहसील  
जनपद

विक्रय-विलेख

-	कृपि
-	651
-	0.3035 (Rounded Off 0.3040) हे०
-	मंगपुरा
-	मुरादाबाद।
-	मुरादाबाद।
-	मुरादाबाद।

*[Handwritten signature]*



*[Handwritten signature]*

सम्पत्ति प्रभारी  
मुरादाबाद विकास प्राधिकरण  
मुरादाबाद

भारतीय गैर न्यायिक INDIA NON JUDICIAL

रु.  
25000

पच्चीस हजार रुपये



Rs.  
25000

TWENTY FIVE THOUSAND RUPEES

उत्तर प्रदेश UTTAR PRADESH

H 794765

उत्तर प्रदेश  
कार्यालय मुख्य कोषाधिकारी  
मुरादाबाद

M B D. मुख्य कोषाधिकारी  
मुरादाबाद-1400

M B D. कोषागार-1400

09 DEC 2024

विक्रय-विलेख

भूमि का प्रकार  
गाटा सं०  
क्षेत्रफल  
ग्राम/मोहल्ला  
परगना  
तहसील  
जनपद

-  
-  
-  
-  
-  
-  
-

कृषि  
651  
0.3035 (Rounded Off 0.3040) हे०  
मंगपुरा  
मुरादाबाद।  
मुरादाबाद।  
मुरादाबाद।



सम्पत्ति प्रभारी  
मुरादाबाद विकास प्राधिकरण  
मुरादाबाद



उत्तर प्रदेश UTTAR PRADESH

H 794766

उत्तर प्रदेश

जामात मुख्य कोषा प्रकारी  
मुरादाबाद

M B D. कृष्य कोषाधिकारी  
मुरादाबाद-1400

M B D. कोषागार-1400

09 DEC 2024

विक्रय-विलेख

M B D. भूमि का प्रकार  
गाटा सं०  
क्षेत्रफल  
ग्राम / मोहल्ला  
परगना  
तहसील  
जनपद

- कृषि  
- 651  
- 0.3035 (Rounded Off 0.3040) हे०  
- मंगपुरा  
- मुरादाबाद।  
- मुरादाबाद।  
- मुरादाबाद।



  
सम्पत्ति प्रभारी  
मुरादाबाद विकास प्राधिकरण  
मुरादाबाद

भारतीय गैर न्यायिक INDIA NON JUDICIAL

रु.  
25000

पच्चीस हजार रुपये



Rs.  
25000

TWENTY FIVE THOUSAND RUPEES

INDIA

उत्तर प्रदेश UTTAR PRADESH

H 794767

उत्तर प्रदेश

ज.ा.ब.ालय मुख्य कोषाधिकारी  
मुसादाबाद

मुख्य कोषाधिकारी  
मुसादाबाद-1400

कोषागार-1400

M B D. M B D.

09 DEC 2024

विक्रय-विलेख

भूमि का प्रकार  
गाटा सं०  
क्षेत्रफल  
ग्राम/मोहल्ला  
परगना  
तहसील  
जनपद

कृषि  
651  
0.3035 (Rounded Off 0.3040) हे०  
मंगूपुरा  
मुसादाबाद।  
मुसादाबाद।  
मुसादाबाद।



  
सम्पत्ति प्रभारी  
मुसादाबाद विकास प्राधिकरण  
मुसादाबाद

भारतीय गैर न्यायिक INDIA NON JUDICIAL

रु.  
25000

पच्चीस हजार रुपये



Rs.  
25000

TWENTY FIVE THOUSAND RUPEES

उत्तर प्रदेश UTTAR PRADESH

H 794768

उत्तर प्रदेश

कार्यालय मुख्य कोषाधिकारी  
मुसदाबाद

M B D. M B D.

मुख्य कोषाधिकारी  
मुसदाबाद-1400

कोषागार-1400

09 DEC 2024

विक्रय-विलेख

भूमि का प्रकार  
गाटा सं०  
क्षेत्रफल  
ग्राम/मोहल्ला  
परगना  
तहसील  
जनपद

-  
-  
-  
-  
-  
-  
-

कृषि  
651  
0.3035 (Rounded Off 0.3040) हे०  
मंगपुरा  
मुसदाबाद।  
मुसदाबाद।  
मुसदाबाद।



समिति प्रभारी  
मुसदाबाद विकास प्राधिकरण  
मुसदाबाद



उत्तर प्रदेश UTTAR PRADESH

H 794769

उत्तर प्रदेश

कार्यालय मुख्य कोषाधिकारी  
मुरादाबाद

M B D.

मुख्य कोषाधिकारी  
मुरादाबाद-1400

कोषागार-1400

M B D. का प्रकार  
ग्राम सं०  
क्षेत्रफल  
ग्राम / मोहल्ला  
परगना  
तहसील  
जनपद

विक्रय-विलेख

कृषि  
651  
0.3035 (Rounded Off 0.3040) हे०  
मंगपुरा  
मुरादाबाद।  
मुरादाबाद।  
मुरादाबाद।

09 DEC 2021



  
सम्यक्ति प्रभाती  
मुरादाबाद विकास प्राधिकरण  
मुरादाबाद



उत्तर प्रदेश UTTAR PRADESH

H 794770

उत्तर प्रदेश

M  
B  
U.

कार्यालय मुख्य कोषाधिकारी  
मुसदाबाद

भूमि का प्रकार  
गाट  
क्षेत्रफल  
मिहल्ला

मुख्य कोषाधिकारी  
मुसदाबाद-1400

कोषागार-1400


तहसील  
जनपद

09 DEC 2024

विक्रय-विलेख

-	कृषि
-	651
-	0.3035 (Rounded Off 0.3040) हे०
-	मंगपुरा
-	मुसदाबाद।
-	मुसदाबाद।
-	मुसदाबाद।



  
समाप्ति प्रभारी  
मुसदाबाद विभागात् प्राधिकारण  
मुसदाबाद

भारतीय गैर न्यायिक INDIA NON JUDICIAL

रु.  
25000

पच्चीस हजार रुपये



Rs.  
25000

TWENTY FIVE THOUSAND RUPEES

उत्तर प्रदेश UTTAR PRADESH

H 794771

उत्तर प्रदेश  
कार्यालय मुख्य कोषाधिकारी  
मुरादाबाद

M  
B  
D.

मुख्य कोषाधिकारी  
मुरादाबाद-1400

कोषागार-1400

भूमि का प्रकार  
सीटा सं०  
क्षेत्रफल  
ग्राम/मोहल्ला  
परगना  
तहसील  
जनपद

विक्रय-विलेख

- कृपि  
- 651  
- 0.3035 (Rounded Off 0.3040) हे०  
- मंगपुरा  
- मुरादाबाद।  
- मुरादाबाद।  
- मुरादाबाद।

09 DEC 2024



सत्यमि उम्हारी  
मुरादाबाद विकास प्राधिकरण  
मुरादाबाद

भारतीय गैर न्यायिक INDIA NON JUDICIAL

रु.  
25000

पच्चीस हजार रुपये

Rs.  
25000

TWENTY FIVE THOUSAND RUPEES

भारत



INDIA

उत्तर प्रदेश UTTAR PRADESH

H 794772

उत्तर प्रदेश  
कार्यालय मुख्य कृषि कारी ५०  
मुरादाबाद  
मुख्य कृषि कारी  
मुरादाबाद-१४००  
कृषि कारी-१४००

विक्रय-विलेख

भूमि का प्रकार  
गाटा सं०  
क्षेत्रफल  
ग्राम/मोहल्ला  
परगना  
तहसील  
जनपद

-  
-  
-  
-  
-  
-  
-

कृषि  
651  
0.3035 (Rounded Off 0.3040) हे०  
मंगपुरा  
मुरादाबाद।  
मुरादाबाद।  
मुरादाबाद।

09 DEC 2021



नयति प्रभारी  
मुरादाबाद विकास प्राधिकरण  
मुरादाबाद

भारतीय गैर न्यायिक INDIA NON JUDICIAL

रु.  
25000

पच्चीस हजार रुपये

Rs.  
25000

TWENTY FIVE THOUSAND RUPEES

भारत  
सत्यमेव जयते  
INDIA

उत्तर प्रदेश UTTAR PRADESH

H 794773

उत्तर प्रदेश  
कार्यालय मुख्य कोषाधिकारी,  
मुरादाबाद  
मुख्य कोषाधिकारी  
मुरादाबाद-1400  
कोषागार-1400

M B D. M B U.


विक्रय-विलेख


भूमि का प्रकार  
गाटा सं०  
क्षेत्रफल  
ग्राम/मोहल्ला  
परगना  
तहसील  
जनपद

-  
-  
-  
-  
-  
-  
-

कृषि  
651  
0.3035 (Rounded Off 0.3040) हे०  
मंगपुरा  
मुरादाबाद।  
मुरादाबाद।  
मुरादाबाद।

09 DEC 2024



  
सम्पत्ति प्रभारी  
मुरादाबाद विकास प्राधिकरण  
मुरादाबाद

भारतीय गैर न्यायिक INDIA NON JUDICIAL

रु.  
25000

पच्चीस हजार रुपये

Rs.  
25000

TWENTY FIVE THOUSAND RUPEES

भारत



सत्यमेव जयते

INDIA

उत्तर प्रदेश UTTAR PRADESH

H 794774

उत्तर प्रदेश  
कार्यालय मुख्य कोषाधिकारी  
मुरादाबाद  
मुख्य कोषाधिकारी  
मुरादाबाद-1400  
कोषागार-1400

M B D

09 DEC 2021

विक्रय-विलेख

भूमि का प्रकार  
गाटा सं०  
क्षेत्रफल  
ग्राम/मोहल्ला  
परगना  
तहसील  
जनपद

कृषि  
651  
0.3035 (Rounded Off 0.3040) हे०  
मंगपुरा  
मुरादाबाद।  
मुरादाबाद।  
मुरादाबाद।



सम्पत्ति प्रभारी  
मुरादाबाद विकास प्राधिकरण  
मुरादाबाद

भारतीय गैर न्यायिक INDIA NON JUDICIAL

रु.  
25000

पच्चीस हजार रुपये




Rs.  
25000

TWENTY FIVE THOUSAND RUPEES

उत्तर प्रदेश UTTAR PRADESH

H 794775



विक्रय-विलेख

भूमि का प्रकार  
गाटा सं०  
क्षेत्रफल  
ग्राम / मोहल्ला  
परगना  
तहसील  
जनपद

—  
—  
—  
—  
—  
—  
—

कृषि  
651  
0.3035 (Rounded Off 0.3040) हे०  
मंगपुरा  
मुरादाबाद।  
मुरादाबाद।  
मुरादाबाद।

U 9 DEC 2021



  
सम्पत्ति प्रशासनी  
मुरादाबाद विकास प्राधिकरण  
मुरादाबाद

भारतीय गैर न्यायिक INDIA NON JUDICIAL

रु.  
25000

पच्चीस हजार रुपये



Rs.  
25000

TWENTY FIVE THOUSAND RUPEES

INDIA

उत्तर प्रदेश UTTAR PRADESH

H 794776

उत्तर प्रदेश  
कार्यालय मुख्य कोषाधिकारी  
मुरादाबाद  
मुख्य कोषाधिकारी  
मुरादाबाद-1400  
कोषागार-1400

विक्रय-विलेख

भूमि का प्रकार  
गाटा सं०  
क्षेत्रफल  
ग्राम/मोहल्ला  
परगना  
तहसील  
जनपद

-  
-  
-  
-  
-  
-  
-

कृषि  
651  
0.3035 (Rounded Off 0.3040) हे०  
मंगपुरा  
मुरादाबाद।  
मुरादाबाद।  
मुरादाबाद।

09 DEC 2024



सम्पत्ति प्रशासी  
मुरादाबाद विकास प्राधिकरण  
मुरादाबाद

भारतीय गैर न्यायिक INDIA NON JUDICIAL

रु.  
25000

पच्चीस हजार रुपये



Rs.  
25000

TWENTY FIVE THOUSAND RUPEES

उत्तर प्रदेश UTTAR PRADESH

H 794777

उत्तर प्रदेश  
मुख्यालय मुख्य कोषाधिकारी  
मुरादाबाद  
मुख्य कोषाधिकारी  
मुरादाबाद-1400  
घनेषागार-1400


विक्रय-विलेख

भूमि का प्रकार  
गाटा सं०  
क्षेत्रफल  
ग्राम/मोहल्ला  
परगना  
तहसील  
जनपद

-  
-  
-  
-  
-  
-  
-

कृषि  
651  
0.3035 (Rounded Off 0.3040) हे०  
मंगपुरा  
मुरादाबाद।  
मुरादाबाद।  
मुरादाबाद।

09 DEC 2024



सम्पत्ति प्रभारी  
मुरादाबाद विकास प्राधिकरण  
मुरादाबाद

भारतीय गैर न्यायिक INDIA NON JUDICIAL

रु.  
25000

पच्चीस हजार रुपये




Rs.  
25000

TWENTY FIVE THOUSAND RUPEES

उत्तर प्रदेश UTTAR PRADESH

H 794778



विक्रय-विलेख

भूमि का प्रकार	-	कृषि
गाटा सं०	-	651
क्षेत्रफल	-	0.3035 (Rounded Off 0.3040) हे०
ग्राम/मोहल्ला	-	मंगपुरा
परगना	-	मुरादाबाद।
तहसील	-	मुरादाबाद।
जनापद	-	मुरादाबाद।

09 DEC 2024




सम्पत्ति प्रभारी  
मुरादाबाद विकास प्राधिकरण  
मुरादाबाद



उत्तर प्रदेश UTTAR PRADESH

H 794779




09 DEC 2024

विक्रय-विलेख

भूमि का प्रकार  
गाटा सं०  
क्षेत्रफल  
ग्राम/मोहल्ला  
परगना  
तहसील  
जनपद

—  
—  
—  
—  
—  
—  
—

कृषि  
651  
0.3035 (Rounded Off 0.3040) हे०  
मंगपुरा  
मुरादाबाद।  
मुरादाबाद।  
मुरादाबाद।



  
सम्पत्ति प्रभारी  
मुरादाबाद विकास प्राधिकरण  
मुरादाबाद



उत्तर प्रदेश UTTAR PRADESH

H 794780

उत्तर प्रदेश  
 कार्यालय मुख्य कोषाधिकारी  
 मुरादाबाद

M B D. M B D.

मुख्य कोषाधिकारी  
 मुरादाबाद-1400

कोषागार-1400

09 DEC 2024

विक्रय-विलेख

भूमि का प्रकार  
 गाटा सं०  
 क्षेत्रफल  
 ग्राम/मोहल्ला  
 परगना  
 तहसील  
 जनपद

-  
-  
-  
-  
-  
-

कृषि  
 651  
 0.3035 (Rounded Off 0.3040) हे०  
 मंगपुरा  
 मुरादाबाद।  
 मुरादाबाद।  
 मुरादाबाद।



  
 सत्यन्ति प्रभारी  
 मुरादाबाद विकास प्राधिकरण  
 मुरादाबाद

भारतीय गैर न्यायिक INDIA NON JUDICIAL

रु.  
25000

पच्चीस हजार रुपये



Rs.  
25000

TWENTY FIVE THOUSAND RUPEES

उत्तर प्रदेश UTTAR PRADESH

H 794781

उत्तर प्रदेश  
सर्वेक्षण कार्यालय मुख्य कोषाधी तारी ३०  
मुरादाबाद

M  
B  
D

मुख्य कोषाधिकारी  
मुरादाबाद-१४००१

कानून संख्या-१४००१

विक्रय-विलेख

भूमि का प्रकार  
गाटा सं०  
क्षेत्रफल  
ग्राम/मोहल्ला  
परगना  
तहसील  
जनपद

-  
-  
-  
-  
-  
-  
-

कृषि  
651  
0.3035 (Rounded Off 0.3040) हे०  
मंगूपुरा  
मुरादाबाद।  
मुरादाबाद।  
मुरादाबाद।

09 DEC 2024



सम्पत्ति प्रभारी  
मुरादाबाद विकास प्राधिकरण  
मुरादाबाद

भारतीय गैर न्यायिक INDIA NON JUDICIAL

रु.  
25000

पच्चीस हजार रुपये

Rs.  
25000

TWENTY FIVE THOUSAND RUPEES

INDIA

उत्तर प्रदेश UTTAR PRADESH

H 794782

उत्तर प्रदेश  
मुख्य कार्यालय  
मुद्रादावाद  
मुख्य कार्यालय  
मुद्रादावाद-1400  
कानपुर-1400

विक्रय-विलेख

भूमि का प्रकार  
गाटा सं०  
क्षेत्रफल  
ग्राम/गोहल्ला  
परगना  
तहसील  
जनपद

-  
-  
-  
-  
-  
-  
-

कृषि  
651  
0.3035 (Rounded Off 0.3040) हे०  
मंगपुरा  
मुद्रादावाद।  
मुद्रादावाद।  
मुद्रादावाद।

09 DEC 2024





  
समिति कार्यालय  
मुद्रादावाद विकास प्राधिकरण  
मुद्रादावाद

भारतीय गैर न्यायिक INDIA NON JUDICIAL

रु.  
25000

पच्चीस हजार रुपये



Rs.  
25000

TWENTY FIVE THOUSAND RUPEES

उत्तर प्रदेश UTTAR PRADESH

H 794783

उत्तर प्रदेश  
कार्यालय मुख्य कोषाधिकारी  
मुरादाबाद  
मुख्य कोषाधिकारी  
मुरादाबाद-1400  
कोषागार-1400

विक्रय-विलेख

भूमि का प्रकार  
गाटा सं०  
क्षेत्रफल  
ग्राम / मोहल्ला  
परगना  
तहसील  
जनपद

-  
-  
-  
-  
-  
-  
-

कृषि  
651  
0.3035 (Rounded Off 0.3040) हे०  
मंगपुरा  
मुरादाबाद।  
मुरादाबाद।  
मुरादाबाद।

09 DEC 2024



समस्त अधिकारी  
मुरादाबाद विकास प्राधिकरण  
मुरादाबाद

भारतीय गैर न्यायिक INDIA NON JUDICIAL

रु.  
25000

पच्चीस हजार रुपये



Rs.  
25000

TWENTY FIVE THOUSAND RUPEES

INDIA

उत्तर प्रदेश UTTAR PRADESH

H 794784

उत्तर प्रदेश  
कार्यालय मुख्य कोषाधिकारी  
मुरादाबाद  
मुख्य कोषाधिकारी  
मुरादाबाद-1400  
कोषागार-1400

विक्रय-विलेख

भूमि का प्रकार  
गाटा सं०  
क्षेत्रफल  
ग्राम/मोहल्ला  
परगना  
तहसील  
जनपद

-  
-  
-  
-  
-  
-  
-

कृषि  
651  
0.3035 (Rounded Off 0.3040) हे०  
मंगपुरा  
मुरादाबाद।  
मुरादाबाद।  
मुरादाबाद।

09 DEC 2024



सम्वन्धि प्रभारी  
मुरादाबाद विकास प्राधिकरण  
मुरादाबाद

भारतीय गैर न्यायिक INDIA NON JUDICIAL

रु.  
25000

पच्चीस हजार रुपये

Rs.  
25000

TWENTY FIVE THOUSAND RUPEES

INDIA

उत्तर प्रदेश UTTAR PRADESH

H 794785

उत्तर प्रदेश  
कार्यालय मुख्य कोषाधिकारी  
मुरादाबाद  
मुख्य कोषाधिकारी  
मुरादाबाद-1400  
कोषागार-140।

विक्रय-विलेख

भूमि का प्रकार  
गाटा सं०  
क्षेत्रफल  
ग्राम/मोहल्ला  
परगना  
तहसील  
जनपद

कृषि  
851  
0.3035 (Rounded Off 0.3040) हे०  
मंगपुरा  
मुरादाबाद।  
मुरादाबाद।  
मुरादाबाद।

09 DEC 2024



समिति प्रभारी  
मुरादाबाद विकास प्राधिकरण  
मुरादाबाद

भारतीय गैर न्यायिक INDIA NON JUDICIAL



रु.  
25000

पच्चीस हजार रुपये



Rs.  
25000

TWENTY FIVE THOUSAND RUPEES

INDIA

उत्तर प्रदेश UTTAR PRADESH

H 794786

उत्तर प्रदेश  
कार्यालय मुख्य कोषाधिकारी  
मुरादाबाद  
मुख्य कोषाधिकारी  
मुरादाबाद-1400  
कोषागार-1401

विक्रय-विलेख

M भूमि का प्रकार  
B गाटा सं०  
D क्षेत्रफल  
ग्राम/मोहल्ला  
परगना  
तहसील  
जनपद

कृपि  
651  
0.3035 (Rounded Off 0.3040) हे०  
मंगपुरा  
मुरादाबाद।  
मुरादाबाद।  
मुरादाबाद।

09 DEC 2024

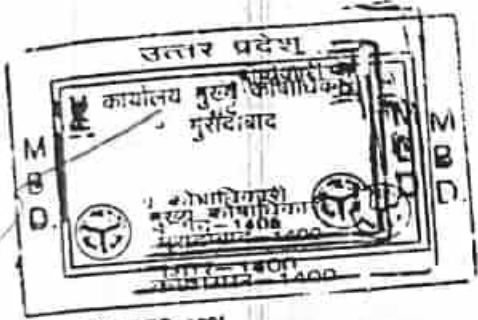


सहायक प्रभारी  
मुरादाबाद विकास प्राधिकरण  
मुरादाबाद



उत्तर प्रदेश UTTAR PRADESH

H 794787



09 DEC 2024

विक्रय-विलेख

भूमि का प्रकार  
गाटा सं०  
क्षेत्रफल  
ग्राम/मोहल्ला  
परगना  
तहसील  
जनपद

—  
—  
—  
—  
—  
—  
—

कृषि  
651  
0.3035 (Rounded Off 0.3040) हे०  
मंगपुरा  
मुरादाबाद।  
मुरादाबाद।  
मुरादाबाद।

*(Handwritten signature)*



*(Handwritten signature)*

सत्यति तभारी  
मुरादाबाद विकास प्राधिकरण  
मुरादाबाद

भारतीय गैर न्यायिक INDIA NON JUDICIAL

रु.  
25000

पच्चीस हजार रुपये



Rs.  
25000

TWENTY FIVE THOUSAND RUPEES

उत्तर प्रदेश UTTAR PRADESH

H 794788

उत्तर प्रदेश

कार्यालय मुख्य कोषाधिकारी  
मुरादाबाद

M B D

मुख्य कोषाधिकारी  
मुरादाबाद-1400

कोषागार-1400

M B D

09 DEC 2024

विक्रय-विलेख

भूमि का प्रकार	-	कृषि
गाटा सं०	-	651
क्षेत्रफल	-	0.3035 (Rounded Off 0.3040) हे०
ग्राम/मोहल्ला	-	मंगपुरा
परगना	-	मुरादाबाद।
तहसील	-	मुरादाबाद।
जनपद	-	मुरादाबाद।

*[Handwritten signature]*



*[Handwritten signature]*

सम्बल जम्हारी  
मुरादाबाद विकास प्राधिकरण  
मुरादाबाद

भारतीय गैर न्यायिक INDIA NON JUDICIAL

रु.  
25000

पच्चीस हजार रुपये



Rs.  
25000

TWENTY FIVE THOUSAND RUPEES

INDIA

उत्तर प्रदेश UTTAR PRADESH

H 794789

उत्तर प्रदेश  
कार्यालय मुख्य कोषाधिकारी  
मुरादाबाद  
मुख्य कोषाधिकारी  
मुरादाबाद-1400  
कोषागार-1400

M B D. M B D.

09 DEC 2024

विक्रय-विलेख

भूमि का प्रकार  
गाटा सं०  
क्षेत्रफल  
ग्राम/मोहल्ला  
परगना  
तहसील  
जनपद

-  
-  
-  
-  
-  
-  
-

कृषि  
651  
0.3035 (Rounded Off 0.3040) हे०  
मंगपुरा  
मुरादाबाद।  
मुरादाबाद।  
मुरादाबाद।



मुख्य कोषाधिकारी  
मुरादाबाद विकास प्राधिकरण  
मुरादाबाद



भारतीय गैर न्यायिक INDIA NON JUDICIAL

रु. 20000

बीस हजार रुपये

भारत

TWENTY  
THOUSAND RUPEES

Rs. 20000

INDIA

उत्तर प्रदेश UTTAR PRADESH

C 512488

उत्तर प्रदेश

कार्यालय मुख्य कोषाधिकारी  
मुरादाबाद

मुख्य कोषाधिकारी  
मुरादाबाद-1400

कोषागार-1400

09 DEC 2024

विक्रय-विलेख

भूमि का प्रकार  
गाटा सं०  
क्षेत्रफल  
ग्राम/मोहल्ला  
परगना  
तहसील  
जनपद

-  
-  
-  
-  
-  
-  
-

कृषि  
651  
0.3035 (Rounded Off 0.3040) हे०  
मंगपुरा  
मुरादाबाद।  
मुरादाबाद।  
मुरादाबाद।



  
सम्पत्ति प्रभारी  
मुरादाबाद विकास प्राधिकरण  
मुरादाबाद

भारतीय गैर न्यायिक INDIA NON JUDICIAL

रु. 20000

बीस हजार रुपये

TWENTY  
THOUSAND RUPEES

Rs. 20000

INDIA

उत्तर प्रदेश UTTAR PRADESH

C 512489

उत्तर प्रदेश  
कार्यालय मुख्य कृषि अधिकारी  
पुरादाबाद  
मुख्य कृषि अधिकारी  
पुरादाबाद - 14100  
कृषि विकास - 14100

M B D M B D

09 DEC 2024

विक्रय-विलेख

भूमि का प्रकार  
गाटा सं०  
क्षेत्रफल  
ग्राम/मोहल्ला  
परगना  
तहसील  
जनापद

-  
-  
-  
-  
-  
-  
-

कृषि  
651  
0.3035 (Rounded Off 0.3040) हे०  
मंगपुरा  
पुरादाबाद।  
पुरादाबाद।  
पुरादाबाद।





  
सचिव प्रभारी  
पुरादाबाद विकास प्राधिकरण  
पुरादाबाद

भारतीय गैर न्यायिक INDIA NON JUDICIAL

रु. 20000

बीस हजार रुपये

TWENTY  
THOUSAND RUPEES

Rs. 20000

INDIA

उत्तर प्रदेश UTTAR PRADESH

C 512490

उत्तर प्रदेश  
कायम मुदा कायदा वि. वि.  
मुदादाबाद  
मुख्य कोषाधिकारी  
मुदादाबाद - 1400  
कोषागार - 1400

M  
B  
D.

M  
B  
D.

09 DEC 1971

विक्रय-विलेख

भूमि का प्रकार  
गाटा सं०  
क्षेत्रफल  
ग्राम / मोहल्ला  
परगना  
तहसील  
जनपद

-  
-  
-  
-  
-  
-  
-

कृषि  
651  
0.3035 (Rounded Off 0.3040) हे०  
मंगपुरा  
मुदादाबाद।  
मुदादाबाद।  
मुदादाबाद।





  
सत्यमि प्रभारी  
मुदादाबाद विकास प्राधिकरण  
मुदादाबाद

भारतीय गैर न्यायिक INDIA NON JUDICIAL

रु. 20000

बीस हजार रुपये

TWENTY  
THOUSAND RUPEES

Rs. 20000

INDIA

उत्तर प्रदेश UTTAR PRADESH

C 512491

उत्तर प्रदेश  
कार्यालय मुख्य कृषि विकास  
मुरादाबाद

M B D

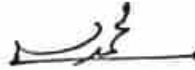
मुख्य कृषि विकास  
मुरादाबाद-1400

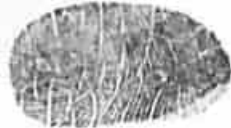
09 DEC 2004

विक्रय-विलेख

M B D  
भूमि का प्रकार  
गाटा सं०  
क्षेत्रफल  
ग्राम / मोहल्ला  
परगना  
तहसील  
जनपद

कृषि  
651  
0.3035 (Rounded Off 0.3040) हे०  
मंगपुरा  
मुरादाबाद।  
मुरादाबाद।  
मुरादाबाद।





  
समिति प्रभारी  
मुरादाबाद विकास प्राधिकरण  
मुरादाबाद

भारतीय गैर न्यायिक INDIA NON JUDICIAL

रु. 20000

बीस हजार रुपये

TWENTY  
THOUSAND RUPEES

Rs. 20000

INDIA

उत्तर प्रदेश UTTAR PRADESH

C 512492

उत्तर प्रदेश

कार्यालय मुख्य कोषाधिकारी  
मुरादाबाद

मुख्य कोषाधिकारी  
मुरादाबाद-1400  
कोषागार-1400

05 DEC 2024

विक्रय-विलेख

भूमि का प्रकार  
गाटा सं०  
क्षेत्रफल  
ग्राम/मोहल्ला  
परगना  
तहसील  
जनपद

कृषि  
651  
0.3035 (Rounded Off 0.3040) हे०  
मंगपुरा  
मुरादाबाद।  
मुरादाबाद।  
मुरादाबाद।



  
सम्यक्ति प्रभारी  
मुरादाबाद विकास प्राधिकरण  
मुरादाबाद

भारतीय गैर न्यायिक INDIA NON JUDICIAL

रु. 20000

बीस हजार रुपये

TWENTY  
THOUSAND RUPEES

Rs. 20000



उत्तर प्रदेश UTTAR PRADESH

C 512493

उत्तर प्रदेश

काशी का मुख्य कोषाधिकारी  
मुरादाबाद

मुख्य कोषाधिकारी  
मुरादाबाद-1400

कोषागार-1400

M  
B  
D

M  
B  
D

विक्रय-विलेख

भूमि का प्रकार  
गाटा सं०  
क्षेत्रफल  
ग्राम/मौहल्ला  
परगना  
तहसील  
जनपद

-  
-  
-  
-  
-  
-

कृपि  
651  
0.3035 (Rounded Off 0.3040) हे०  
मंगपुरा  
मुरादाबाद।  
मुरादाबाद।  
मुरादाबाद।

09 DEC 2024



संपत्ति प्रभारी  
मुरादाबाद विकास प्राधिकरण  
मुरादाबाद

भारतीय गैर न्यायिक INDIA NON JUDICIAL

रु. 20000

बीस हजार रुपये

भारत

TWENTY  
THOUSAND RUPEES

Rs. 20000

INDIA

उत्तर प्रदेश UTTAR PRADESH

C 512494

उत्तर प्रदेश  
कार्यालय मुख्य कोषाधिकारी  
मुरादाबाद  
मुख्य कोषाधिकारी  
मुरादाबाद-1400  
कोषागार-1400

09 DEC 2024

विक्रय-विलेख

भूमि का प्रकार  
गाटा सं०  
क्षेत्रफल  
ग्राम/मोहल्ला  
परगना  
तहसील  
जनपद

-  
-  
-  
-  
-  
-  
-

कृषि  
651  
0.3035 (Rounded Off 0.3040) हे०  
मंगपुरा  
मुरादाबाद।  
मुरादाबाद।  
मुरादाबाद।





  
राज्यति प्रभारी  
मुरादाबाद विकास प्राधिकरण,  
मुरादाबाद

भारतीय गैर न्यायिक INDIA NON JUDICIAL

रु. 20000

बीस हजार रुपये

TWENTY  
THOUSAND RUPEES

Rs. 20000

INDIA

उत्तर प्रदेश UTTAR PRADESH

C 512495

उत्तर प्रदेश  
समस्त मूल्य कोषाधिकारी,  
मुरादाबाद

M B D M B D

समस्त कोषाधिकारी  
मुरादाबाद - 1400

घनेवागार - 1400

09 DEC 2024

विक्रय-विलेख

भूमि का प्रकार  
गाटा सं०  
क्षेत्रफल  
ग्राम/मोहल्ला  
परगना  
तहसील  
जनपद

-  
-  
-  
-  
-  
-  
-

कृषि  
651  
0.3035 (Rounded Off 0.3040) हे०  
मंगूपुरा  
मुरादाबाद।  
मुरादाबाद।  
मुरादाबाद।







सम्पत्ति प्रभारी  
मुरादाबाद विकास प्राधिकरण  
मुरादाबाद

भारतीय गैर न्यायिक INDIA NON JUDICIAL

रु. 20000

बीस हजार रुपये

TWENTY  
THOUSAND RUPEES

Rs. 20000

भारत



सत्यमेव जयते

INDIA

उत्तर प्रदेश UTTAR PRADESH

C 512496

उत्तर प्रदेश  
कार्यालय मुख्य कोषाधिकारी  
मुरादाबाद  
मुख्य कोषाधिकारी  
मुरादाबाद-1400  
कोषागार-1400

09 DEC 2024

विक्रय-विलेख

भूमि का प्रकार  
गाटा सं०  
क्षेत्रफल  
ग्राम/मोहल्ला  
परगना  
तहसील  
जनपद

-  
-  
-  
-  
-  
-  
-

कृषि  
651  
0.3035 (Rounded Off 0.3040) हे०  
मंगपुरा  
मुरादाबाद।  
मुरादाबाद।  
मुरादाबाद।



सन्ध्या प्रभारी  
मुरादाबाद विकास प्राधिकरण  
मुरादाबाद

भारतीय गैर न्यायिक INDIA NON JUDICIAL

रु. 20000

बीस हजार रुपये

TWENTY  
THOUSAND RUPEES

Rs. 20000

भारत



सत्यमेव जयते

INDIA

उत्तर प्रदेश UTTAR PRADESH

C 512497

उत्तर प्रदेश  
कार्यालय मुख्य कोषाधिकारी  
मुरादाबाद  
मुख्य कोषाधिकारी  
मुरादाबाद-1400  
कनेक्शन नं-1400

M B D M B D

09 DEC 2024

विक्रय-विलेख

भूमि का प्रकार  
गाटा सं०  
क्षेत्रफल  
ग्राम/मोहल्ला  
परगना  
तहसील  
जनपद

कृषि  
651  
0.3035 (Rounded Off 0.3040) हे०  
संगपुरा  
मुरादाबाद।  
मुरादाबाद।  
मुरादाबाद।



सम्पत्ति प्रभारी  
मुरादाबाद विकास प्राधिकरण  
मुरादाबाद

भारतीय गैर न्यायिक INDIA NON JUDICIAL

रु. 20000

बीस हजार रुपये

भारत

TWENTY  
THOUSAND RUPEES

Rs. 20000

INDIA

उत्तर प्रदेश UTTAR PRADESH

C 512498



विक्रय-विलेख

भूमि का प्रकार	-	कृषि
गाटा सं०	-	651
क्षेत्रफल	-	0.3035 (Rounded Off 0.3040) हे०
ग्राम / मोहल्ला	-	मंगपुरा
परगना	-	मुरादाबाद।
तहसील	-	मुरादाबाद।
जनपद	-	मुरादाबाद।



राज्य प्रभारी  
मुरादाबाद विकास प्राधिकरण  
मुरादाबाद

भारतीय गैर न्यायिक INDIA NON JUDICIAL

रु. 20000

बीस हजार रुपये

TWENTY  
THOUSAND RUPEES

Rs. 20000

भारत  
सत्यमेव जयते  
INDIA

उत्तर प्रदेश UTTAR PRADESH

C 512499

उत्तर प्रदेश सरकार  
मुख्य जमीन न्यायिक अधिकारी  
मुसदाबाद

M B D

मुख्य जमीन अधिकारी  
मुसदाबाद - 1400

जमीन गार - 1400

09 DEC 2024


विक्रय-विलेख

भूमि का प्रकार  
गाटा सं०  
क्षेत्रफल  
ग्राम/मोहल्ला  
परगना  
तहसील  
जनपद

-  
-  
-  
-  
-  
-  
-

कृषि  
651  
0.3035 (Rounded Off 0.3040) हे०  
मंगपुरा  
मुसदाबाद।  
मुसदाबाद।  
मुसदाबाद।



  
सम्पत्ति प्रभारी  
मुसदाबाद विकास प्राधिकरण  
मुसदाबाद

भारतीय गैर न्यायिक INDIA NON JUDICIAL

रु. 20000

बीस हजार रुपये

TWENTY  
THOUSAND RUPEES

Rs. 20000

भारत



सत्यमेव जयते

INDIA

उत्तर प्रदेश UTTAR PRADESH

C 512500

M B D

महानगर मूल्य जांचाधिकारी  
मुरादाबाद

मूल्य जांचाधिकारी  
मुरादाबाद-1400

कोषागार-1400

09 DEC 2024


M B D

विक्रय-विलेख

भूमि का प्रकार  
गाटा सं०  
क्षेत्रफल  
ग्राम / मोहल्ला  
परगना  
तहसील  
जनपद

-  
-  
-  
-  
-  
-  
-

कृषि  
651  
0.3035 (Rounded Off 0.3040) हे०  
मंगसुरा  
मुरादाबाद।  
मुरादाबाद।  
मुरादाबाद।



  
सम्पत्ति प्रभारी  
मुरादाबाद विकास प्राधिकरण  
मुरादाबाद

भारतीय गैर न्यायिक INDIA NON JUDICIAL

रु. 20000

बीस हजार रुपये

TWENTY  
THOUSAND RUPEES

Rs. 20000

भारत



सत्यमेव जयते

INDIA

उत्तर प्रदेश UTTAR PRADESH

C 512501

उत्तर प्रदेश

M B D. M C C M

कागोसय मुख्य कर्मपाधिकारी  
मुरादाबाद

मुख्य कर्मपाधिकारी  
मुरादाबाद - 1400

कागोसय - 1400

विक्रय-विलेख

भूमि का प्रकार -  
गाटा सं० -  
क्षेत्रफल -  
ग्राम/मोहल्ला -  
परगना -  
तहसील -  
जनपद -

कृषि  
651  
0.3035 (Rounded Off 0.3040) हे०  
मंगपुरा  
मुरादाबाद।  
मुरादाबाद।  
मुरादाबाद।

09 DEC 2024



सम्पत्ति प्रभारी  
मुरादाबाद विकास प्राधिकरण  
मुरादाबाद

भारतीय गैर न्यायिक INDIA NON JUDICIAL

रु. 20000

बीस हजार रुपये

TWENTY  
THOUSAND RUPEES

Rs. 20000

INDIA

उत्तर प्रदेश UTTAR PRADESH

C 512502

उत्तर प्रदेश

M  
B  
D

कार्यालय मुख्य कोषाधिकारी  
मुरादाबाद

मुख्य कोषाधिकारी  
मुरादाबाद - 1440

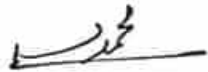
कोषागार - 1401

विक्रय-विलेख

भूमि का प्रकार  
गाटा सं०  
क्षेत्रफल  
ग्राम/मोहल्ला  
परगना  
तहसील  
जनपद

कृषि  
651  
0.3035 (Rounded Off 0.3040) हे०  
मंगपुरा  
मुरादाबाद।  
मुरादाबाद।  
मुरादाबाद।

09 DEC 2021





  
सम्पत्ति प्रभारी  
मुरादाबाद विकास प्राधिकरण  
मुरादाबाद

भारतीय गैर न्यायिक INDIA NON JUDICIAL

रु.  
15000

FIFTEEN  
THOUSAND RUPEES


पन्द्रह हजार रुपये

Rs.  
15000



उत्तर प्रदेश UTTAR PRADESH

A 364326




09 DEC 2024

विक्रय-विलेख

भूमि का प्रकार	-	कृषि
गाटा सं०	-	651
क्षेत्रफल	-	0.3035 (Rounded Off 0.3040) हे०
ग्राम/मोहल्ला	-	मंगपुरा
परगना	-	मुरादाबाद।
तहसील	-	मुरादाबाद।
जनपद	-	मुरादाबाद।



  
सम्पत्ति प्रभारी  
मुरादाबाद विकास प्राधिकरण  
मुरादाबाद

भारतीय गैर न्यायिक INDIA NON JUDICIAL

रु.  
15000

पन्द्रह हजार रुपये



FIFTEEN  
THOUSAND RUPEES

Rs.  
15000

उत्तर प्रदेश UTTAR PRADESH

A 364327



09 DE: 2021

विक्रय-विलेख

भूमि का प्रकार  
गाटा सं०  
क्षेत्रफल  
ग्राम/मोहल्ला  
परगना  
तहसील  
जनपद

-  
-  
-  
-  
-  
-  
-

कृषि  
651  
0.3035 (Rounded Off 0.3040) हे०  
मंगपुरा  
मुरादाबाद।  
मुरादाबाद।  
मुरादाबाद।



सम्पत्ति प्रभारी  
मुरादाबाद विकास प्राधिकरण  
मुरादाबाद



भारतीय गैर न्यायिक INDIA NON JUDICIAL

रु.  
15000

FIFTEEN  
THOUSAND RUPEES

पन्द्रह हजार रुपये

Rs.  
15000



INDIA

उत्तर प्रदेश UTTAR PRADESH

A 364329

उत्तर प्रदेश

कार्यालय: मुख्य कोषाधिकारी  
मुरादाबाद

मुख्य कोषाधिकारी  
मुरादाबाद-1400

कोषागार-1400

09 DEC 2021

विक्रय-विलेख

भूमि का प्रकार	-	कृषि
गाटा सं०	-	651
क्षेत्रफल	-	0.3035 (Rounded Off 0.3040) हे०
ग्राम/मोहल्ला	-	मंगपुरा
परगना	-	मुरादाबाद।
तहसील	-	मुरादाबाद।
जनपद	-	मुरादाबाद।





सम्पत्ति प्रभारी  
मुरादाबाद विकास प्राधिकरण  
मुरादाबाद

भारतीय गैर न्यायिक INDIA NON JUDICIAL

रु.  
15000

पन्द्रह हजार रुपये



FIFTEEN  
THOUSAND RUPEES

Rs.  
15000

उत्तर प्रदेश UTTAR PRADESH

A 364330

उत्तर प्रदेश  
मुख्य कोषाधिकारी  
मुरादाबाद

मुख्य कोषाधिकारी  
मुरादाबाद-14001

कोषागार-14001

09 DEC 2021

विक्रय-विलेख

भूमि का प्रकार -  
गाटा सं० -  
क्षेत्रफल -  
ग्राम/मोहल्ला -  
परगना -  
तहसील -  
जनपद -

कृषि  
651  
0.3035 (Rounded Off 0.3040) हे०  
मंगपुरा  
मुरादाबाद।  
मुरादाबाद।  
मुरादाबाद।



सम्पत्ति प्रभारी  
मुरादाबाद विकास प्राधिकरण  
मुरादाबाद

भारतीय गैर न्यायिक INDIA NON JUDICIAL

रु.  
15000

पन्द्रह हजार रुपये




FIFTEEN  
THOUSAND RUPEES

Rs.  
15000

उत्तर प्रदेश UTTAR PRADESH

A 364331



09 DEC 2021

विक्रय-विलेख

भूमि का प्रकार -  
गाटा सं० -  
क्षेत्रफल -  
ग्राम/मोहल्ला -  
परगना -  
तहसील -  
जनपद -

कृषि  
651  
0.3035 (Rounded Off 0.3040) हे०  
मंगपुरा  
मुरादाबाद।  
मुरादाबाद।  
मुरादाबाद।



  
सम्पत्ति प्रभारी  
मुरादाबाद विकास प्राधिकरण  
मुरादाबाद

भारतीय गैर न्यायिक INDIA NON JUDICIAL

रु.  
15000

पन्द्रह हजार रुपये



FIFTEEN  
THOUSAND RUPEES

Rs.  
15000

INDIA

A 364332

उत्तर प्रदेश UTTAR PRADESH

उत्तर प्रदेश

कार्यालय मुरादाबाद  
मुरादाबाद

मुख्य कार्यालय  
मुरादाबाद-1400

कोठागार-

09 DEC 2021

विक्रय-विलेख

भूमि का प्रकार  
गाटा सं०  
क्षेत्रफल  
ग्राम/मोहल्ला  
परगना  
तहसील  
जनपद

-  
-  
-  
-  
-  
-  
-

कृषि  
651  
0.3035 (Rounded Off 0.3040) हे०  
मंगपुरा  
मुरादाबाद।  
मुरादाबाद।  
मुरादाबाद।



सम्पत्ति प्रभारी  
मुरादाबाद विकास प्राधिकरण  
मुरादाबाद

भारतीय गैर न्यायिक INDIA NON JUDICIAL

रु.  
15000

FIFTEEN  
THOUSAND RUPEES

पन्द्रह हजार रुपये

Rs.  
15000



INDIA

उत्तर प्रदेश UTTAR PRADESH

A 364333

उत्तर प्रदेश  
जायजि मुक्त कोटाधिकार  
मुरादाबाद  
मुख्य कोषाधिकारी  
मुरादाबाद - 140041  
कोषागार -

09 DEC 2027

विक्रय-विलेख

भूमि का प्रकार	-	कृषि
गाटा सं०	-	651
क्षेत्रफल	-	0.3035 (Rounded Off 0.3040) हे०
ग्राम / मोहल्ला	-	गंगपुरा
परगना	-	मुरादाबाद ।
तहसील	-	मुरादाबाद ।
जन्मपद	-	मुरादाबाद ।

*[Handwritten signature]*



*[Handwritten signature]*

सम्पत्ति प्रभारी  
मुरादाबाद विकास प्राधिकरण  
मुरादाबाद

भारतीय गैर न्यायिक INDIA NON JUDICIAL

रु.  
15000

पन्द्रह हजार रुपये




FIFTEEN  
THOUSAND RUPEES

Rs.  
15000

उत्तर प्रदेश UTTAR PRADESH

A 364334



09 DEC 2002

विक्रय-विलेख

भूमि का प्रकार  
गाटा सं०  
क्षेत्रफल  
ग्राम/गोहल्ला  
परगना  
तहसील  
जनापद

-  
-  
-  
-  
-  
-  
-

कृषि  
651  
0.3035 (Rounded Off 0.3040) हे०  
मंगपुरा  
मुरादाबाद।  
मुरादाबाद।  
मुरादाबाद।

सम्पत्ति प्रभारी  
मुरादाबाद विकास प्राधिकरण  
मुरादाबाद

भारतीय गैर न्यायिक INDIA NON JUDICIAL

रु.  
15000

पन्द्रह हजार रुपये



FIFTEEN  
THOUSAND RUPEES

Rs.  
15000

उत्तर प्रदेश UTTAR PRADESH

A 364335

उत्तर प्रदेश

आपांज्व मुख्य कोषाधिकार  
मुरादाबाद

मुख्य कोषाधिकारी  
मुरादाबाद-1400


कोषागार - 1400

30

09 DEC 2021

विक्रय-विलेख

भूमि का प्रकार	-	कृषि
गाटा सं०	-	651
क्षेत्रफल	-	0.3035 (Rounded Off 0.3040) हे०
ग्राम/मोहल्ला	-	मंगपुरा
परगना	-	मुरादाबाद।
तहसील	-	मुरादाबाद।
जनपद	-	मुरादाबाद।



सम्पत्ति प्रभारी  
मुरादाबाद विकास प्राधिकरण  
मुरादाबाद

भारतीय गैर न्यायिक INDIA NON JUDICIAL

रु.  
15000

पन्द्रह हजार रुपये



FIFTEEN  
THOUSAND RUPEES

Rs.  
15000

उत्तर प्रदेश UTTAR PRADESH

A 364336

उत्तर प्रदेश  
मुख्य कार्याधिकारी  
मुरादाबाद

M  
B  
D.

मुख्य कार्याधिकारी  
मुरादाबाद-1400

कनेक्शन नं.-1400

09 DEC 2021

विक्रय-विलेख

भूमि का प्रकार -  
गाटा सं० -  
क्षेत्रफल -  
ग्राम/मोहल्ला -  
परगना -  
तहसील -  
जनपद -

कृषि  
651  
0.3035 (Rounded Off 0.3040) हे०  
मंगपुरा  
मुरादाबाद।  
मुरादाबाद।  
मुरादाबाद।



  
सम्यक्ति प्रभारी  
मुरादाबाद विकास प्राधिकरण  
मुरादाबाद

भारतीय गैर न्यायिक INDIA NON JUDICIAL

रु.  
15000

पन्द्रह हजार रुपये



FIFTEEN  
THOUSAND RUPEES

Rs.  
15000

उत्तर प्रदेश UTTAR PRADESH

A 364337

उत्तर प्रदेश  
कार्यालय मुख्य कोषाधिकारी  
मुरादाबाद

M.B.D. मुख्य कोषाधिकारी  
मुरादाबाद-1400

M.B.D. कोषागार - 1400

09 DEC 2004

विक्रय-विलेख

भूमि का प्रकार  
गाटा सं०  
क्षेत्रफल  
ग्राम / मोहल्ला  
परगना  
तहसील  
जनपद

-  
-  
-  
-  
-  
-  
-

कृषि  
651  
0.3035 (Rounded Off 0.3040) हे०  
मंगपुरा  
मुरादाबाद।  
मुरादाबाद।  
मुरादाबाद।



  
संयुक्ति प्रभारी  
मुरादाबाद विकास प्राधिकरण  
मुरादाबाद

भारतीय गैर न्यायिक INDIA NON JUDICIAL

रु.  
15000

पन्द्रह हजार रुपये



FIFTEEN  
THOUSAND RUPEES

Rs.  
15000

उत्तर प्रदेश UTTAR PRADESH

A 364338

उत्तर प्रदेश  
कांतालय मूल्य कोषाधिकारी  
मुरादाबाद

मूल्य कोषाधिकारी  
मुरादाबाद-14001

कोषागार-1

B

09 DEC 2014

विक्रय-विलेख

भूमि का प्रकार -  
गाटा सं० -  
क्षेत्रफल -  
ग्राम/मोहल्ला -  
परगना -  
तहसील -  
जनपद -

कृषि  
651  
0.3035 (Rounded Off 0.3040) हे०  
मंगपुरा  
मुरादाबाद।  
मुरादाबाद।  
मुरादाबाद।



सम्यक्ति प्रभारी  
मुरादाबाद विकास प्राधिकरण  
मुरादाबाद

भारतीय गैर न्यायिक INDIA NON JUDICIAL

रु.  
15000

पन्द्रह हजार रुपये



FIFTEEN  
THOUSAND RUPEES

Rs.  
15000

उत्तर प्रदेश UTTAR PRADESH

A 364339

उत्तर प्रदेश

मुख्य कार्यालय  
मुख्य कोषाधिकारी  
मुरादाबाद

M  
B  
D.

मुख्य कोषाधिकारी  
मुरादाबाद-14001

कोषागार-14001

09 DEC 2021

विक्रय-विलेख

भूमि का प्रकार  
गाटा सं०  
क्षेत्रफल  
ग्राम/मोहल्ला  
परगना  
तहसील  
जनपद

-  
-  
-  
-  
-  
-  
-

कृषि  
651  
0.3035 (Rounded Off 0.3040) हे०  
मंगपुरा  
मुरादाबाद।  
मुरादाबाद।  
मुरादाबाद।



  
सम्पत्ति प्रभारी  
मुरादाबाद विकास प्राधिकरण  
मुरादाबाद

भारतीय गैर न्यायिक INDIA NON JUDICIAL

रु.  
15000

पन्द्रह हजार रुपये

FIFTEEN  
THOUSAND RUPEES

Rs.  
15000

भारत



सत्यमेव जयते

INDIA

उत्तर प्रदेश UTTAR PRADESH

A 364340

उत्तर प्रदेश  
कार्यालय मुख्य कोषाधिकारी  
मुरादाबाद  
मुख्य कोषाधिकारी  
मुरादाबाद-1400  
कोषागार-1400

09 DEC 2021

विक्रय-विलेख

भूमि का प्रकार -  
गाटा सं० -  
क्षेत्रफल -  
ग्राम/मोहल्ला -  
परगना -  
तहसील -  
जनपद -

कृषि  
651  
0.3035 (Rounded Off 0.3040) हे०  
मंगपुरा  
मुरादाबाद।  
मुरादाबाद।  
मुरादाबाद।



  
सम्पत्ति प्रभारी  
मुरादाबाद विकास प्राधिकरण  
मुरादाबाद

भारतीय गैर न्यायिक INDIA NON JUDICIAL

रु.  
15000

पन्द्रह हजार रुपये



FIFTEEN  
THOUSAND RUPEES

Rs.  
15000

उत्तर प्रदेश UTTAR PRADESH

A 364341

उत्तर प्रदेश  
राज्यीय मुख्य कोषाधिकारी  
मुरादाबाद

मुख्य कोषाधिकारी  
मुरादाबाद-14006

कोषागार-14006

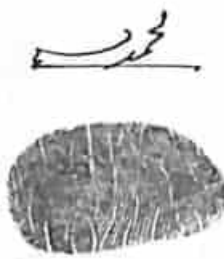
09 DEC 2021

विक्रय-विलेख

भूमि का प्रकार  
गाटा सं०  
क्षेत्रफल  
ग्राम/मोहल्ला  
परगना  
तहसील  
जनपद

-  
-  
-  
-  
-  
-  
-

कृषि  
651  
0.3035 (Rounded Off 0.3040) हे०  
मंगपुरा  
मुरादाबाद।  
मुरादाबाद।  
मुरादाबाद।



  
सम्पत्ति प्रभारी  
मुरादाबाद विकास प्राधिकरण  
मुरादाबाद



उत्तर प्रदेश UTTAR PRADESH

869125

उत्तर प्रदेश  
 कायलद मुख्य कोषाधिकारी  
 मुरादाबाद

M  
 3  
 0

मुख्य कोषाधिकारी  
 मुरादाबाद-1400

कोषागार-1400

09 DEL 2024

विक्रय-विलेख

भूमि का प्रकार -  
 गाटा सं० -  
 क्षेत्रफल -  
 ग्राम/मोहल्ला -  
 परगना -  
 तहसील -  
 जनपद -

कृषि  
 651  
 0.3035 (Rounded Off 0.3040) हे०  
 मंगपुरा  
 मुरादाबाद।  
 मुरादाबाद।  
 मुरादाबाद।




  
 सम्पत्ति प्रभारी  
 मुरादाबाद विकास प्राधिकरण  
 मुरादाबाद

भारतीय गैर न्यायिक INDIA NON JUDICIAL

दस हजार रुपये

₹. 10000




Rs. 10000

TEN THOUSAND RUPEES

उत्तर प्रदेश UTTAR PRADESH

869126



09 DEC 2024

विक्रय-विलेख

भूमि का प्रकार -  
गाटा सं० -  
क्षेत्रफल -  
ग्राम/मोहल्ला -  
परगना -  
तहसील -  
जनपद -

कृषि  
651  
0.3035 (Rounded Off 0.3040) हे०  
मंगपुरा  
मुरादाबाद।  
मुरादाबाद।  
मुरादाबाद।



रामपति प्रभारी  
मुरादाबाद विकास प्राधिकरण  
मुरादाबाद

भारतीय गैर न्यायिक INDIA NON JUDICIAL

दस हजार रुपये

₹  
10000



Rs.  
10000

TEN THOUSAND RUPEES

उत्तर प्रदेश UTTAR PRADESH

869127

उत्तर प्रदेश  
मुख्य मूल्य कोषाधिकारी  
मुरादाबाद  
मुख्य कोषाधिकारी  
मुरादाबाद-1400  
कोषागार-1400  
09 DEC 2024

विक्रय-विलेख

भूमि का प्रकार  
गाटा सं०  
क्षेत्रफल  
ग्राम/मोहल्ला  
परगना  
तहसील  
जनपद

-  
-  
-  
-  
-  
-  
-

कृषि  
651  
0.3035 (Rounded Off 0.3040) हे०  
मंगपुरा  
मुरादाबाद।  
मुरादाबाद।  
मुरादाबाद।



राम्यति प्रभारी  
मुरादाबाद विकास प्राधिकरण  
मुरादाबाद



उत्तर प्रदेश UTTAR PRADESH

869128



विक्रय-विलेख

भूमि का प्रकार -  
गाटा सं० -  
क्षेत्रफल -  
ग्राम/मोहल्ला -  
परगना -  
तहसील -  
जनपद -

कृषि  
651  
0.3035 (Rounded Off 0.3040) हे०  
मंगपुरा  
मुरादाबाद।  
मुरादाबाद।  
मुरादाबाद।



  
सम्पत्ति प्रभारी  
मुरादाबाद विकास प्राधिकरण  
मुरादाबाद

भारतीय गैर न्यायिक INDIA NON JUDICIAL

दस हजार रुपये

₹  
10000




Rs.  
10000

TEN THOUSAND RUPEES

उत्तर प्रदेश UTTAR PRADESH

869129



09 DEC 2021

विक्रय-विलेख

भूमि का प्रकार  
गाटा सं०  
क्षेत्रफल  
ग्राम/मोहल्ला  
परगना  
तहसील  
जनपद

-  
-  
-  
-  
-  
-  
-

कृषि  
651  
0.3035 (Rounded Off 0.3040) हे०  
मंगपुरा  
मुरादाबाद।  
मुरादाबाद।  
मुरादाबाद।



मान्यता प्रभारी  
मुरादाबाद विकास प्राधिकरण  
मुरादाबाद



उत्तर प्रदेश UTTAR PRADESH

869130



विक्रय-विलेख

भूमि का प्रकार	-	कृषि
गाटा सं०	-	651
क्षेत्रफल	-	0.3035 (Rounded Off 0.3040) हे०
ग्राम/मोहल्ला	-	मंगपुरा
परगना	-	मुरादाबाद।
तहसील	-	मुरादाबाद।
जनपद	-	मुरादाबाद।

*(Handwritten signature)*



*(Handwritten signature)*

सहायक प्रभारी  
मुरादाबाद विकास प्राधिकरण  
मुरादाबाद

भारतीय गैर न्यायिक INDIA NON JUDICIAL

दस हजार रुपये

रु.  
10000

भारत



सत्यमेव जयते

INDIA

Rs.  
10000

TEN THOUSAND RUPEES

869131

उत्तर प्रदेश UTTAR PRADESH

उत्तर प्रदेश

कार्यालय मुख्य कार्याधिकारी  
मुरादाबाद

मुख्य कार्याधिकारी  
मुरादाबाद-14000

कार्यालय-14000

09 DEC 2024

विक्रय-विलेख

भूमि का प्रकार  
गाटा सं०  
क्षेत्रफल  
ग्राम/मोहल्ला  
परगना  
तहसील  
जनपद

-  
-  
-  
-  
-  
-

कृषि  
651  
0.3035 (Rounded Off 0.3040) हे०  
मंगपुरा  
मुरादाबाद।  
मुरादाबाद।  
मुरादाबाद।



सम्पत्ति प्रभारी  
मुरादाबाद विकास प्राधिकरण  
मुरादाबाद

भारतीय गैर न्यायिक INDIA NON JUDICIAL

दस हजार रुपये

रु.  
10000



Rs.  
10000

TEN THOUSAND RUPEES

INDIA

869132

उत्तर प्रदेश UTTAR PRADESH

उत्तर प्रदेश  
कार्यालय मुख्य कोषाधिकारी  
मुरादाबाद  
मुख्य कोषाधिकारी  
मुरादाबाद-1400  
वनीषागर-1-0-9 DEC 7021


M  
B  
D

विक्रय-विलेख

भूमि का प्रकार  
गाटा सं०  
क्षेत्रफल  
ग्राम/मोहल्ला  
परगना  
तहसील  
जनपद

-  
-  
-  
-  
-  
-  
-

कृषि  
651  
0.3035 (Rounded Off 0.3040) हे०  
मंगूपुरा  
मुरादाबाद।  
मुरादाबाद।  
मुरादाबाद।



सम्पत्ति प्रभारी  
मुरादाबाद विकास प्राधिकरण  
मुरादाबाद

भारतीय गैर न्यायिक INDIA NON JUDICIAL

दस हजार रुपये

₹.  
10000

भारत




Rs.  
10000

TEN THOUSAND RUPEES

INDIA

उत्तर प्रदेश UTTAR PRADESH

869133



विक्रय-विलेख

भूमि का प्रकार  
गाटा सं०  
क्षेत्रफल  
ग्राम/मोहल्ला  
परगना  
तहसील  
जनपद

-  
-  
-  
-  
-  
-  
-

कृषि  
651  
0.3035 (Rounded Off 0.3040) हे०  
मंगपुरा  
मुरादाबाद।  
मुरादाबाद।  
मुरादाबाद।



सम्पत्ति प्रभारी  
मुरादाबाद विवास प्राधिकरण  
मुरादाबाद

भारतीय गैर न्यायिक INDIA NON JUDICIAL

दस हजार रुपये

₹.  
10000

भारत



INDIA

Rs.  
10000

TEN THOUSAND RUPEES

उत्तर प्रदेश UTTAR PRADESH

869134

उत्तर प्रदेश  
कार्यालय मुख्य कनेक्शिकारी  
मुरादाबाद  
मुख्य कनेक्शिकारी  
मुरादाबाद - 140001  
कनेक्शिकार - 1 - 1  
09 DEC 72

विक्रय-विलेख

भूमि का प्रकार  
गाटा सं०  
क्षेत्रफल  
ग्राम/मोहल्ला  
परगना  
तहसील  
जनपद

-  
-  
-  
-  
-  
-  
-

कृषि  
651  
0.3035 (Rounded Off 0.3040) हे०  
मंगपुरा  
मुरादाबाद।  
मुरादाबाद।  
मुरादाबाद।

सम्पत्ति प्रभारी  
मुरादाबाद विकास प्राधिकरण  
मुरादाबाद

भारतीय गैर न्यायिक INDIA NON JUDICIAL

दस हजार रुपये

₹.  
10000




Rs.  
10000

TEN THOUSAND RUPEES

869135

उत्तर प्रदेश UTTAR PRADESH



09 DEC 2021

विक्रय-विलेख

भूमि का प्रकार -  
गाटा सं० -  
क्षेत्रफल -  
ग्राम/गोहल्ला -  
परगना -  
तहसील -  
जनपद -

कृषि  
851  
0.3035 (Rounded Off 0.3040) हे०  
मंगपुरा  
मुसादाबाद।  
मुसादाबाद।  
मुसादाबाद।



  
सम्पत्ति प्रभारी  
मुसादाबाद विकास प्राधिकरण  
मुसादाबाद

भारतीय गैर न्यायिक INDIA NON JUDICIAL

दस हजार रुपये

रु.  
10000




Rs.  
10000

TEN THOUSAND RUPEES

INDIA

869136

उत्तर प्रदेश UTTAR PRADESH



09 DEC 2021

विक्रय-विलेख

भूमि का प्रकार  
गाटा सं०  
क्षेत्रफल  
ग्राम/मोहल्ला  
परगना  
तहसील  
जनपद

—  
—  
—  
—  
—  
—  
—

कृषि  
651  
0.3035 (Rounded Off 0.3040) हे०  
मंगपुरा  
मुरादाबाद।  
मुरादाबाद।  
मुरादाबाद।




सम्पत्ति प्रभारी  
मुरादाबाद विकास प्राधिकरण  
मुरादाबाद

भारतीय गैर न्यायिक INDIA NON JUDICIAL

दस हजार रुपये

₹.  
10000




Rs.  
10000

TEN THOUSAND RUPEES

869137

उत्तर प्रदेश UTTAR PRADESH



09 DEC 2011

विक्रय-विलेख

भूमि का प्रकार  
गाटा सं०  
क्षेत्रफल  
ग्राम / मोहल्ला  
परगना  
तहसील  
जनपद

-  
-  
-  
-  
-  
-  
-

कृषि  
651  
0.3035 (Rounded Off 0.3040) हे०  
मंगपुरा  
मुरादाबाद।  
मुरादाबाद।  
मुरादाबाद।



सम्पत्ति प्रभारी  
मुरादाबाद विकास प्राधिकरण  
मुरादाबाद

भारतीय गैर न्यायिक INDIA NON JUDICIAL

दस हजार रुपये

₹.  
10000



Rs.  
10000

TEN THOUSAND RUPEES

INDIA

869138

उत्तर प्रदेश UTTAR PRADESH

उत्तर प्रदेश

M B D. M B D.

कार्यवाही मुख्य कोषाधिकारी  
मुरादाबाद

मुख्य कोषाधिकारी  
मुरादाबाद-1400

वसोपागार-1400

04 DEC 2024

विक्रय-विलेख

भूमि का प्रकार  
गाटा सं०  
क्षेत्रफल  
ग्राम/मोहल्ला  
परगना  
तहसील  
जनपद

-  
-  
-  
-  
-  
-  
-

कृषि  
651  
0.3035 (Rounded Off 0.3040) हे०  
मंगपुरा  
मुरादाबाद।  
मुरादाबाद।  
मुरादाबाद।




  
सम्पत्ति प्रभारी  
मुरादाबाद विकास प्राधिकरण  
मुरादाबाद

भारतीय गैर न्यायिक INDIA NON JUDICIAL

दस हजार रुपये

रु.  
10000




Rs.  
10000

TEN THOUSAND RUPEES

INDIA

869139

उत्तर प्रदेश UTTAR PRADESH



विक्रय-विलेख

भूमि का प्रकार  
गाटा सं०  
क्षेत्रफल  
ग्राम/मोहल्ला  
परगना  
तहसील  
जनपद

—  
—  
—  
—  
—  
—  
—

कृषि  
651  
0.3035 (Rounded Off 0.3040) हे०  
मंगुपुरा  
मुरादाबाद।  
मुरादाबाद।  
मुरादाबाद।




सम्पत्ति प्रभारी  
मुरादाबाद विकास प्राधिकरण  
मुरादाबाद



869140


उत्तर प्रदेश UTTAR PRADESH



विक्रय-विलेख

भूमि का प्रकार -  
गाटा सं० -  
क्षेत्रफल -  
ग्राम/मोहल्ला -  
परगना -  
तहसील -  
जनपद -

कृषि  
651  
0.3035 (Rounded Off 0.3040) हे०  
मंगपुरा  
मुरादाबाद।  
मुरादाबाद।  
मुरादाबाद।



  
सम्पत्ति प्रभारी  
मुरादाबाद विकास प्राधिकरण  
मुरादाबाद

भारतीय गैर न्यायिक INDIA NON JUDICIAL

दस हजार रुपये

रु.  
10000



Rs.  
10000

TEN THOUSAND RUPEES

INDIA

उत्तर प्रदेश UTTAR PRADESH

869141



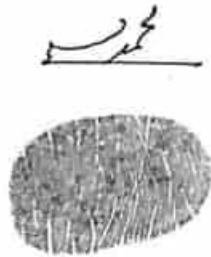
09 DEC 2024

विक्रय-विलेख

भूमि का प्रकार  
गाटा सं०  
क्षेत्रफल  
ग्राम/मोहल्ला  
परगना  
तहसील  
जनपद

-  
-  
-  
-  
-  
-  
-

कृषि  
651  
0.3035 (Rounded Off 0.3040) हे०  
मंगपुरा  
मुरादाबाद।  
मुरादाबाद।  
मुरादाबाद।



  
शम्भु प्रभारी  
मुरादाबाद विकास प्राधिकरण  
मुरादाबाद

भारतीय गैर न्यायिक INDIA NON JUDICIAL

दस हजार रुपये

रु.  
10000

भारत



सत्यमेव जयते

INDIA

Rs.  
10000

TEN THOUSAND RUPEES

उत्तर प्रदेश UTTAR PRADESH

869142

869142



विक्रय-विलेख

भूमि का प्रकार -  
गाटा सं० -  
क्षेत्रफल -  
ग्राम/मोहल्ला -  
परगना -  
तहसील -  
जनपद -

कृषि  
651  
0.3035 (Rounded Off 0.3040) हे०  
मंगपुरा  
मुरादाबाद।  
मुरादाबाद।  
मुरादाबाद।



सम्पत्ति प्रभारी  
मुरादाबाद विकास प्राधिकरण  
मुरादाबाद



उत्तर प्रदेश UTTAR PRADESH

AL 511937

विक्रय-विलेख

भूमि का प्रकार	-	कृषि
गाटा सं०	-	651
क्षेत्रफल	-	0.3035 (Rounded Off 0.3040) हे०
ग्राम/मोहल्ला	-	मंगपुरा
परगना	-	मुरादाबाद।
तहसील	-	मुरादाबाद।
जनपद	-	मुरादाबाद।







मन्ति प्रभारी  
मुरादाबाद विकास प्राधिकरण  
मुरादाबाद



उत्तर प्रदेश UTTAR PRADESH

विक्रय-विलेख

भूमि का प्रकार  
गाटा सं०  
क्षेत्रफल  
ग्राम/मोहल्ला  
परगना  
तहसील  
जनपद

—  
—  
—  
—  
—  
—  
—

कृषि  
651  
0.3035 (Rounded Off 0.3040) हे०  
मंगपुरा  
मुरादाबाद।  
मुरादाबाद।  
मुरादाबाद।

*[Handwritten signature]*



*[Handwritten signature]*

सहायि प्रभारी  
भुगतान व विकास प्राधिकरण  
मुरादाबाद



उत्तर प्रदेश UTTAR PRADESH

09 MAY 2024

AL 511939

विक्रय-विलेख

भूमि का प्रकार	—	कृषि
गाटा सं०	—	651
क्षेत्रफल	—	0.3035 (Rounded Off 0.3040) हे०
ग्राम/मोहल्ला	—	मंगपुरा
परगना	—	मुरादाबाद।
तहसील	—	मुरादाबाद।
जनपद	—	मुरादाबाद।

*(Handwritten signature)*



*(Handwritten signature)*

सम्पत्ति प्रभारी  
मुरादाबाद विकास प्राधिकरण  
मुरादाबाद

भारतीय गैर न्यायिक

एक सौ रुपये

Rs. 100

रु. 100



सत्यमेव जयते

HUNDRED RUPEES



भारत INDIA

INDIAN NON JUDICIAL

09 MAY 2024

उत्तर प्रदेश UTTAR PRADESH

GR 227026

विक्रय-विलेख

भूमि का प्रकार	-	कृषि
गाटा सं०	-	651
क्षेत्रफल	-	0.3035 (Rounded Off 0.3040) हे०
ग्राम/मोहल्ला	-	मंगपुरा
परगना	-	मुरादाबाद।
तहसील	-	मुरादाबाद।
जनपद	-	मुरादाबाद।



सम्पत्ति प्रभारी  
मुरादाबाद विकास प्राधिकरण  
मुरादाबाद



उत्तर प्रदेश UTTAR PRADESH

GR 227027

विक्रय-विलेख

भूमि का प्रकार	-	कृषि
गाटा सं०	-	651
क्षेत्रफल	-	0.3035 (Rounded Off 0.3040) हे०
ग्राम / मोहल्ला	-	मंगपुरा
परगना	-	मुरादाबाद ।
तहसील	-	मुरादाबाद ।
जनपद	-	मुरादाबाद ।



सप्रति प्रभारी  
मुरादाबाद विकास प्राधिकरण  
मुरादाबाद



उत्तर प्रदेश UTTAR PRADESH

GR 227028

विक्रय-विलेख

भूमि का प्रकार	-	कृषि
गाटा सं०	-	651
क्षेत्रफल	-	0.3035 (Rounded Off 0.3040) हे०
ग्राम / मोहल्ला	-	मंगपुरा
परगना	-	मुरादाबाद।
तहसील	-	मुरादाबाद।
जनपद	-	मुरादाबाद।



  
सम्पत्ति प्रभारी  
मुरादाबाद विकास प्राधिकरण  
मुरादाबाद



GR 227029

उत्तर प्रदेश UTTAR PRADESH

विक्रय-विलेख

भूमि का प्रकार  
गाटा सं०  
क्षेत्रफल  
ग्राम / मोहल्ला  
परगना  
तहसील  
जनपद

—  
—  
—  
—  
—  
—

कृषि  
651  
0.3035 (Rounded Off 0.3040) हे०  
मंगपुरा  
मुरादाबाद।  
मुरादाबाद।  
मुरादाबाद।



सम्पत्ति प्रभारी  
मुरादाबाद विकास प्राधिकरण  
मुरादाबाद



उत्तर प्रदेश UTTAR PRADESH

GR 227030

विक्रय-विलेख

भूमि का प्रकार  
गाटा सं०  
क्षेत्रफल  
ग्राम/मोहल्ला  
परगना  
ताहसील  
जनपद

—  
—  
—  
—  
—  
—  
—

कृषि  
651  
0.3035 (Rounded Off 0.3040) हे०  
गंगपुरा  
मुरादाबाद।  
मुरादाबाद।  
मुरादाबाद।



सम्पत्ति प्रभारी  
मुरादाबाद विकास प्राधिकरण  
मुरादाबाद



GR 227031

उत्तर प्रदेश UTTAR PRADESH

विक्रय-विलेख

भूमि का प्रकार  
गाटा सं०  
क्षेत्रफल  
ग्राम/मोहल्ला  
परगना  
तहसील  
जनपद

—  
—  
—  
—  
—  
—  
—

कृषि  
651  
0.3035 (Rounded Off 0.3040) हे०  
मंगपुरा  
मुरादाबाद।  
मुरादाबाद।  
मुरादाबाद।



सम्पत्ति प्रभारी  
मुरादाबाद विकास प्राधिकरण  
मुरादाबाद



GR 227032

उत्तर प्रदेश UTTAR PRADESH

विक्रय-विलेख

भूमि का प्रकार  
गाटा सं०  
क्षेत्रफल  
ग्राम/मोहल्ला  
परगना  
तहसील  
जनपद

—  
—  
—  
—  
—  
—  
—

कृषि  
651  
0.3035 (Rounded Off 0.3040) हे०  
मंगूपुरा  
मुरादाबाद।  
मुरादाबाद।  
मुरादाबाद।

*(Handwritten signature)*



*(Handwritten signature)*  
सम्पत्ति प्रभारी  
मुरादाबाद विकास प्राधिकरण  
मुरादाबाद



उत्तर प्रदेश UTTAR PRADESH

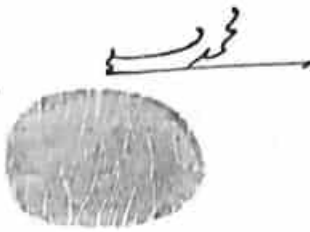
GR 227033

विक्रय-विलेख

भूमि का प्रकार  
गाटा सं०  
क्षेत्रफल  
ग्राम / मोहल्ला  
परगना  
तहसील  
जगपद

—  
—  
—  
—  
—  
—  
—

कृषि  
651  
0.3035 (Rounded Off 0.3040) हे०  
गंगपुरा  
मुरादाबाद।  
मुरादाबाद।  
मुरादाबाद।



  
सम्पत्ति प्रभारी  
मुरादाबाद विकास प्राधिकरण  
मुरादाबाद



GR 227034

उत्तर प्रदेश UTTAR PRADESH

विक्रय-विलेख

भूमि का प्रकार  
गाटा सं०  
क्षेत्रफल  
ग्राम / मोहल्ला  
परगना  
तहसील  
जनपद

—  
—  
—  
—  
—  
—  
—

कृषि  
651  
0.3035 (Rounded Off 0.3040) हे०  
मंगपुरा  
मुरादाबाद।  
मुरादाबाद।  
मुरादाबाद।



  
सम्पत्ति प्रभारी  
मुरादाबाद विकास प्राधिकरण  
मुरादाबाद

भारतीय गैर न्यायिक

पचास  
रुपये

रु.50



FIFTY  
RUPEES

Rs.50

INDIA NON JUDICIAL

उत्तर प्रदेश UTTAR PRADESH


CN 256944

विक्रय-विलेख

भूमि का प्रकार  
गाटा सं०  
क्षेत्रफल  
ग्राम/मोहल्ला  
परगना  
तहसील  
जनपद

—  
—  
—  
—  
—  
—  
—

कृषि  
651  
0.3035 (Rounded Off 0.3040) हे०  
मंगपुरा  
मुरादाबाद।  
मुरादाबाद।  
मुरादाबाद।



  
सम्पत्ति प्रभारी  
मुरादाबाद विकास प्राधिकरण  
मुरादाबाद

भारतीय गैर न्यायिक

पचास  
रुपये  
रु.50



FIFTY  
RUPEES  
Rs.50

INDIA NON JUDICIAL

CN 256945

उत्तर प्रदेश UTTAR PRADESH

विक्रय-विलेख

भूमि का प्रकार  
गाटा सं०  
क्षेत्रफल  
ग्राम/मोहल्ला  
परगना  
तहसील  
जनपद

—  
—  
—  
—  
—  
—  
—

कृषि  
851  
0.3035 (Rounded Off 0.3040) हे०  
मंगूपुरा  
मुरादाबाद।  
मुरादाबाद।  
मुरादाबाद।



सम्पत्ति प्रभारी  
मुरादाबाद विकास प्राधिकरण  
मुरादाबाद

भारतीय गैर न्यायिक

पचास  
रुपये

रु. 50



FIFTY  
RUPEES

Rs. 50

INDIA NON JUDICIAL

CN 256946

उत्तर प्रदेश UTTAR PRADESH

विक्रय-विलेख

भूमि का प्रकार  
गाटा सं०  
क्षेत्रफल  
ग्राम/मोहल्ला  
परगना  
तहसील  
जनपद

—  
—  
—  
—  
—  
—  
—

कृषि  
651

0.3035 (Rounded Off 0.3040) हे०

मंगूपुरा

मुरादाबाद।

मुरादाबाद।

मुरादाबाद।



सम्पत्ति प्रभारी  
मुरादाबाद विकास प्राधिकरण  
मुरादाबाद



उत्तर प्रदेश UTTAR PRADESH

CN 256947

विक्रय-विलेख

भूमि का प्रकार	—	कृषि
गाटा सं०	—	651
क्षेत्रफल	—	0.3035 (Rounded Off 0.3040) हे०
ग्राम/मोहल्ला	—	मंगपुरा
परगना	—	मुरादाबाद।
तहसील	—	मुरादाबाद।
जनपद	—	मुरादाबाद।







सम्पत्ति प्रभारी  
मुरादाबाद विकास प्राधिकरण  
मुरादाबाद

भारतीय गैर न्यायिक

पचास  
रुपये

रु. 50



FIFTY  
RUPEES

Rs. 50

INDIA NON JUDICIAL

उत्तर प्रदेश UTTAR PRADESH

CN 256948

विक्रय-विलेख

भूमि का प्रकार  
गाटा सं०  
क्षेत्रफल  
ग्राम/मोहल्ला  
परगना  
तहसील  
जनपद

—  
—  
—  
—  
—  
—  
—

कृषि  
651  
0.3035 (Rounded Off 0.3040) हे०  
मंगूपुरा  
मुरादाबाद।  
मुरादाबाद।  
मुरादाबाद।



सम्पत्ति प्रभारी  
मुरादाबाद विकास प्राधिकरण  
मुरादाबाद

भारतीय गैर न्यायिक

पचास  
रुपये  
रु. 50



FIFTY  
RUPEES

Rs. 50

INDIA NON-JUDICIAL

उत्तर प्रदेश UTTAR PRADESH

CN 256949

विक्रय-विलेख

भूमि का प्रकार	-	कृषि
गाटा सं०	-	651
क्षेत्रफल	-	0.3035 (Rounded Off 0.3040) हे०
ग्राम/मोहल्ला	-	मंगपुरा
परगना	-	मुरादाबाद।
तहसील	-	मुरादाबाद।
जनपद	-	मुरादाबाद।



  
सांगति प्रभारी  
मुरादाबाद विकास प्राधिकरण  
मुरादाबाद

भारतीय गैर न्यायिक

पचास  
रुपये

रु.50



FIFTY  
RUPEES

Rs.50

INDIA NON JUDICIAL

उत्तर प्रदेश UTTAR PRADESH

CN 256950

विक्रय-विलेख

भूमि का प्रकार  
गाटा सं०  
क्षेत्रफल  
ग्राम/मोहल्ला  
परगना  
तहसील  
जनपद

—  
—  
—  
—  
—  
—  
—

कृषि  
651  
0.3035 (Rounded Off 0.3040) हे०  
मंगपुरा  
मुरादाबाद।  
मुरादाबाद।  
मुरादाबाद।



सम्पत्ति प्रभारी  
मुरादाबाद विकास प्राधिकरण  
मुरादाबाद

भारतीय गैर न्यायिक

पचास  
रुपये  
रु.50



FIFTY  
RUPEES  
Rs.50

INDIA NON JUDICIAL

उत्तर प्रदेश UTTAR PRADESH

CN 256951

विक्रय-विलेख

भूमि का प्रकार  
गाटा सं०  
क्षेत्रफल  
ग्राम/मोहल्ला  
परगना  
तहसील  
जनपद

—  
—  
—  
—  
—  
—  
—

कृषि  
651  
0.3035 (Rounded Off 0.3040) हे०  
मंगपुरा  
मुरादाबाद।  
मुरादाबाद।  
मुरादाबाद।



सम्यन्ति प्रभागी  
मुरादाबाद विकास प्राधिकरण  
मुरादाबाद

भारतीय गैर न्यायिक

पचास  
रुपये  
रु.50



FIFTY  
RUPEES  
Rs.50

INDIA NON JUDICIAL

उत्तर प्रदेश UTTAR PRADESH

CN 256952

विक्रय-विलेख

भूमि का प्रकार  
गाटा सं०  
क्षेत्रफल  
ग्राम/मोहल्ला  
परगना  
तहसील  
जनपद

-  
-  
-  
-  
-  
-  
-

कृषि  
651  
0.3035 (Rounded Off 0.3040) हे०  
मंगपुरा  
मुरादाबाद।  
मुरादाबाद।  
मुरादाबाद।



रामपति प्रभारी  
मुरादाबाद विकास प्राधिकरण  
मुरादाबाद

भारतीय गैर न्यायिक

पचास  
रुपये

रु.50



FIFTY  
RUPEES

Rs.50

INDIA NON JUDICIAL

उत्तर प्रदेश UTTAR PRADESH

CN 256953

विक्रय-विलेख

भूमि का प्रकार  
गाटा सं०  
क्षेत्रफल  
ग्राम / मोहल्ला  
परगना  
तहसील  
जनपद

-  
-  
-  
-  
-  
-  
-

कृषि

651

0.3035 (Rounded Off 0.3040) हे०

मंगूपुरा

मुरादाबाद।

मुरादाबाद।

मुरादाबाद।



सम्पत्ति प्रभारी

मुरादाबाद विकास प्राधिकरण

मुरादाबाद

भारतीय गैर न्यायिक

दस  
रुपये

₹.10

भारत

TEN  
RUPEES

Rs.10

सत्यमेव जयते

INDIA

INDIA NON JUDICIAL

उत्तर प्रदेश UTTAR PRADESH

विक्रय-विलेख

92AE 988157

भूमि का प्रकार  
गाटा सं०  
क्षेत्रफल  
ग्राम/मोहल्ला  
परगना  
तहसील  
जनपद

—  
—  
—  
—  
—  
—  
—

कृषि

651

0.3035 (Rounded Off 0.3040) हे०

मंगपुरा

मुरादाबाद।

मुरादाबाद।

मुरादाबाद।





  
समिति प्रभारी  
मुरादाबाद विकास प्राधिकरण  
मुरादाबाद

भारतीय गैर न्यायिक



INDIA NON JUDICIAL

उत्तर प्रदेश UTTAR PRADESH

विक्रय-विलेख

92AE 988158

भूमि का प्रकार -  
गाटा सं० -  
क्षेत्रफल -  
ग्राम / मोहल्ला -  
परगना -  
तहसील -  
जनपद -

कृषि  
651  
0.3035 (Rounded Off 0.3040) हे०  
मंगपुरा  
मुरादाबाद।  
मुरादाबाद।  
मुरादाबाद।



  
सम्पत्ति प्रभारी  
मुरादाबाद विकास प्राधिकरण  
मुरादाबाद

09 MAY 2024

प्लॉट दिनांक..... वगे एक कित्ता  
धनराशि 10..... कुल धनराशि 25 000000  
श्री..... Muradabad Development Authority  
को कोषागार मुरादाबाद से विक्रय कि Muradabad

आवेदन सं०: 202400719053514

मुख्य सेफडिया  
कोषागार मुरादाबाद  
09 MAY 2024

विक्रय पत्र

बही सं०: 1

रजिस्ट्रेशन सं०: 5219

वर्ष: 2025

प्रतिफल- 27042000 रटाम्प शुल्क- 1892950 बाजारी मूल्य - 15024000 पंजीकरण शुल्क - 270420 प्रतिलिपिकरण शुल्क - 520 योग  
: 270940

श्री अरुण कुमार शर्मा मुरादाबाद विकास प्राधिकरण मुरादाबाद द्वारा  
तनमय यादव प्रमाणीकृत मुख्तार,  
पुत्र श्री राम नवल सिंह यादव  
व्यवसाय : नौकरी  
नियामी: एम डी ए मुरादाबाद

GA




श्री. अरुण कुमार शर्मा मुरादाबाद विकास प्राधिकरण तनमय यादव  
मुरादाबाद द्वारा प्रमाणीकृत मुख्तार  
ने यह लेखपत्र इस कार्यालय में दिनांक 27/03/2025  
एवं 04:21:45 PM बजे  
नियंघन हेतु पेश किया।

रजिस्ट्रीकरण अधिकारी के हस्ताक्षर

*[Signature]*

जुल जमाल फैसल  
उप निबंधक : सदर प्रथम  
मुरादाबाद  
27/03/2025

कल्पित कुमार .  
निबंधक लिपिक  
27/03/2025



प्रिंट करें

भारतीय गैर न्यायिक

दस  
रुपये

रु. 10

भारत

TEN  
RUPEES

Rs. 10

INDIA

INDIA NON JUDICIAL

उत्तर प्रदेश UTTAR PRADESH

साक्षी नम्बर 1 -

हस्ताक्षर

नाम-श्री तुषार चौधरी

पदनाम - क्षेत्रीय लेखपाल, ग्राम मंगपुरा, तहसील व जिला  
मुरादाबाद।

पिता का नाम -श्री राजीव कुमार सिंह

92AE 988168



साक्षी नम्बर 2 -

हस्ताक्षर

नाम - श्री सीता राम

पदनाम - लेखपाल, मुरादाबाद विकास प्राधिकरण, मुरादाबाद।

पिता का नाम - श्री गोपाल सिंह



मुरादाबाद विकास प्राधिकरण  
मुरादाबाद अतिरिक्त प्राधिकारी  
मुरादाबाद

हस्ताक्षर विक्रेता

हस्ताक्षर क्रेता



बही सं०: 1

रजिस्ट्रेशन सं०: 5219

वर्ष: 2025

09 MAY 2024

अर्थात् दिनांक..... को एक चिट्ठी  
 धनराशि..... के निष्पादन लेखपत्र को सुलभ करने मजमून व प्राप्त धनराशि रु प्रलेखानुसार उक्त  
 श्री..... विक्रेता Moradabad Development Authority  
 को कोषागार मुरादाबाद से विक्रय किया। Moradabad

श्री हाफिज मोहम्मद मुस्लिम, पुत्र श्री कुदरतउल्ला

नियामी खशरफी हिउस मुफती टोला मुरादाबाद

कोषागार मुरादाबाद  
व्यवसाय: अन्य

क्रेता: 1



श्री अरुण कुमार शर्मा मुरादाबाद विकास प्राधिकरण  
मुरादाबाद के द्वारा तनमय यादव, पुत्र श्री राम नवल  
सिंह यादव

निवासी: एम डी ए मुरादाबाद  
व्यवसाय: नौकरी



ने निष्पादन स्वीकार किया। जिनकी पहचान  
पहचानकर्ता : 1

श्री तुषार चौधरी, पुत्र श्री राजीव कुमार सिंह

निवासी: क्षेत्रीय लेखपाल मगपुरा मुरा

व्यवसाय: नौकरी

पहचानकर्ता : 2



श्री सीता राम, पुत्र श्री गोपाल सिंह

निवासी: लेखपाल मुरादाबा विकास प्राधिकरण मुरा


व्यवसाय: नौकरी



रजिस्ट्रीकरण अधिकारी के हस्ताक्षर

जुल जमाल फैसल  
उप निबंधक : सदर प्रथम  
मुरादाबाद  
27/03/2025

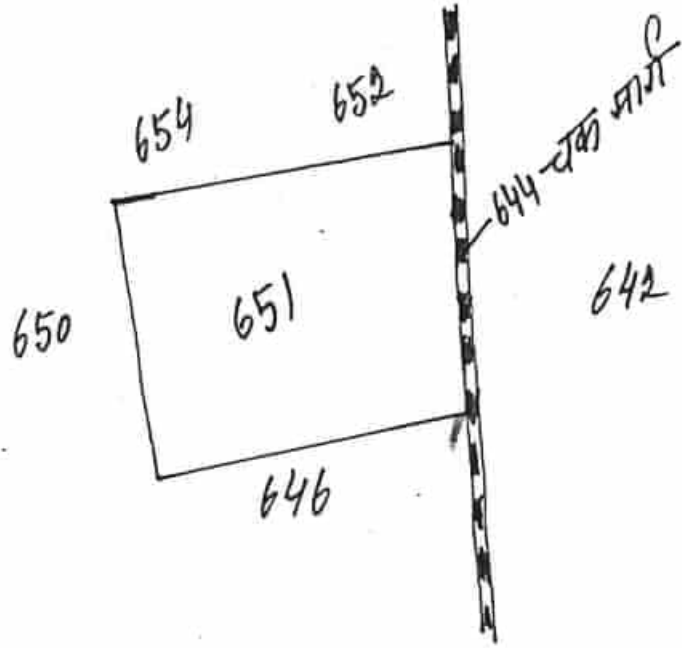
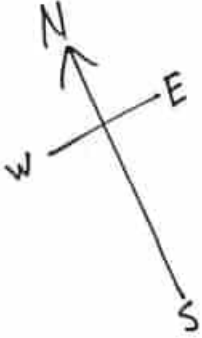
कल्पिनी कुमार  
निबंधक लिपिक मुरादाबाद  
27/03/2025



पिंट करें

नजरी नक्शा

ग्राम-मंगूपुरा स्थित गाटा सं०-651 कुल रकबा 0.3035 (Rounded off 0.3040)  
हैक्टे० भूमि ।



(सीताराम)  
लेखपाल,  
मु०वि०प्रा०, मुरादाबाद

(राजपाल सिंह)  
लेखपाल,  
मु०वि०प्रा०, मुरादाबाद

(महमूद हसन)  
लेखपाल,  
मु०वि०प्रा०, मुरादाबाद

(वीरेन्द्र सिंह)  
राजस्व निरीक्षक,  
मु०वि०प्रा०, मुरादाबाद



सम्पत्ति प्रभारी  
मुरादाबाद विकास प्राधिकरण  
मुरादाबाद

आवेदन सं०: 202400719053514

वही संख्या 1 जिल्द संख्या 20122 के पृष्ठ 325 से 568 तक  
क्रमांक 5219 पर दिनांक 27/03/2025 को रजिस्ट्रीकृत किया गया।

रजिस्ट्रीकरण अधिकारी के हस्ताक्षर



जुल जमाल फैसल

उप निबंधक : सदर प्रथम

मुरादाबाद

27/03/2025

