

कार्यालय उप निबंधक सदर द्वितीय मुरादाबाद जनपद मुरादाबाद

आवेदन संख्या :2202526503086

प्रमाण संख्या :22025265002812

भार मुक्त प्रमाण-पत्र
(रजि० मैनुअल के नियम 328)

श्री-अजय वीर एड पुत्र- एड तहसील मुरादाबाद जिला मुरादाबाद ने निम्नलिखित सम्पत्ति से सम्बन्धित प्रपत्रों द्वारा प्रस्तुत भार मुद्रित प्रमाण पत्र हेतु प्राथना पत्र प्रस्तुत किया है।

सम्पत्ति का विवरण : ग्राम/मोहल्ला - मनोहरपुर, वार्ड/परगना- मुरादाबाद, कृषि- मुरादाबाद विकास प्राधिकरण मुरा. कृषि भूमि रकबा- 0.0810 हे व 0.2160, गाटा सं० 197घ, 259

मे एतद्वारा प्रमाणित करता हू कि इंडेक्स सं 02 तथा उससे सम्बन्धित सूची प्रपत्रों की तलाश दिनांक 12/10/2013 से दिनांक 11/10/2025 तक उक्त सम्पत्ति के सम्बन्ध में की गयी जिसमें निम्नलिखित भार पाये गये

कोई भार नहीं पाया गया

दिनांक :13-10-2025

- नोट - 1. इस प्रमाण-पत्र के समस्त विवरण आवेदक द्वारा दिए गए संपत्ति के ब्यौरे के आधार पर ड्यूटे गए हैं। यदि रजिस्ट्रीकृत लेखपत्र में संपत्ति की आवेदक द्वारा आवेदन में दिये गए वर्णन से किसी दूसरे ढंग से वर्णित किया गया हो तो ऐसे लेखपत्रों से प्राप्त सूचना को प्रमाण पत्र में दर्ज नहीं किया जाएगा।
- वांछित तलाश कार्यालय द्वारा यथासंभव सावधानी के साथ किया गया है, और विभाग प्रमाणपत्र में शामिल सूचना के लिए उत्तरदायी नहीं होगा।
- इस प्रमाण-पत्र में उन लेखपत्रों से सम्बंधित सूचना शामिल नहीं है जो प्रस्तुत हो चुके हैं, परन्तु जिनका आज की तारीख तक रजिस्ट्रीकरण नहीं हुआ है।
- यह प्रमाण-पत्र किसी संपत्ति के स्वत्व का प्रमाण नहीं है।
- 'प्रथम पक्ष' से तात्पर्य बंधक कर्ता से है और 'द्वितीय पक्ष' से तात्पर्य बन्धकी से है।

तलाशकर्ता एवं प्रमाण पत्र बनाने वाले निबन्धन लिपिक: **अपूर्व सक्सैना।**
मितान करने वाले निबन्धन लिपिक: **अपूर्व सक्सैना।**

Digitally signed by
RAM DULARE RAM

उप निबंधक सदर द्वितीय
मुरादाबाद

उद्धरण खतौनी

उद्धरण क्रमांक : 11518802510515 42

ग्राम क्रमांक : 115188 ग्राम का नाम (परगना) : मनोहरपुर(मुरादाबाद) तहसील : मुरादाबाद जनपद : मुरादाबाद फसली वर्ष : 1429-1434 (01 जुलाई, 2021 से 30 जून, 2027) भाग : 1 (1)खाता संख्या : 00103

श्रेणी : 1-क / भूमि जो संक्रमणीय भूमिधरो के अधिकार में हो।

खातेदार का विवरण		खातेदारी प्रारम्भ होने का विवरण		भूमि का विवरण		खातेदार का अंश		
खसरा/गाटा संख्या	(2) नाम/पिता-पति-संरक्षक-प्रबंधक का नाम / जाति कोड / आधार नं० (अन्तिम चार अंक) अथवा पैन नं० (6-9 स्थान के अंक) / पता / जन्मतिथि (अवयस्क हेतु)	(3) न्यायालय का नाम / कम्प्यूटरीकृत वाद संख्या अथवा आदेश संख्या / आदेश का दिनांक / जोत का आधार	(4) वर्ष	(5) गाटा (यूनीक कोड)	(6) गाटे का कुल क्षेत्रफल (हे.)	(7) हिस्से में	(8) क्षेत्रफल में (हे.)	(9) खातेदार द्वारा देय भू-राजस्व
197 घ	1) मुरादाबाद विकास प्राधिकरण मुरादाबाद / एम0डी0ए0 / मुरादाबाद	1) अन्य / 4183 / 26-07-2024 / दुरस्ती (संशोधन से) 2) राजस्व न्यायालय (नायब तहसीलदार) / T202413540118651 / 30-11-2024 / विक्रय	च01411फ	197 घ(1151880197000212)	0.0810	1)-	1) 0.0810	3.25
कुल गाटे-1 कुल क्षेत्रफल- 0.0810 (हेक्टेयर) कुल भू-राजस्व - 3.25 रुपये कुल अंश का क्षेत्रफल - (0.0810)(हेक्टेयर)							0.0810	

नामान्तरण / परिवर्तन का विवरण		खारिज किया गया			दर्ज किया गया		
(10) न्यायालय का नाम / कम्प्यूटरीकृत वाद संख्या अथवा आदेश संख्या / आदेश का दिनांक / नामान्तरण का आधार / डिजिटल हस्ताक्षर नाम / डिजिटल हस्ताक्षर दिनांक	(11) नाम / पिता-पति-संरक्षक-प्रबंधक का नाम / जाति कोड / आधार नं० (अन्तिम चार अंक) अथवा पैन नं० (6-9 स्थान के अंक) / पता / जन्मतिथि (अवयस्क हेतु)	(12) गाटे का खसरा नम्बर / यूनीक कोड	(13) क्षेत्रफल (हे.)	(14) नाम / पिता-पति-संरक्षक-प्रबंधक का नाम / जाति कोड / आधार नं० (अन्तिम चार अंक) अथवा पैन नं० (6-9 स्थान के अंक) / पता / जन्मतिथि (अवयस्क हेतु)	(15) गाटे का खसरा नम्बर / यूनीक कोड	(16) क्षेत्रफल (हे.)	

01-07-2024 / दुरबी (संशोधन से) / RAM RAWAT / 01-08-2024	1.1) फ्लैट नं. 301 विर्मा इम नं. 274बी / . / (शेष क्षेत्रफल : 0.0000)	197 MR1151880197000212)	1.1) 0.0135	1.1) गोशन विल्डटेक प्रा0लि0अलमूर्तजा	197 MR1151880197000212)	1.1) 0.0810
02-11-2024 / विक्रय / RAM SINGH RAWAT / 02-12-2024	1.2) आखेला नई दिल्ली 25 दारा / . / (शेष क्षेत्रफल : 0.0000)		1.2) 0.0135	अपाटमेन्ट तीसरीमंजिल जामियानगर नई		1.1) 0.0810
	1.3) निकट अलाफल्लाह जामियानगर / . / (शेष क्षेत्रफल : 0.0000)		1.3) 0.0135	दिल्ली 25 दारा डापरि0मी0मुस्लिम /		
	1.4) डापरिक्टर मौहम्मदमुस्लिम / स्व.कु दरतउल्ला / नि.अशरफी हाऊस शहर व जिला मुरादाबाद (शेष क्षेत्रफल : 0.0000)		1.4) 0.0135	स्व.कुदरतउल्ला / नि.अशरफी हाऊस शहर		
	1.5) मूर्तजा अपाटमेन्ट तीसरी मंजिल / . / (शेष क्षेत्रफल : 0.0000)		1.5) 0.0135	व जिला मुरादाबाद 2.1) मुरादाबाद विकास		
	1.6) गोशन विल्डटेक प्रा0लि0अल मूर्तजा / . / (शेष क्षेत्रफल : 0.0000)		1.6) 0.0135	प्राधिकरण मुरादाबाद / एम0टी0एफ0 / मुरादाबाद		
	2.1) गोशन विल्डटेक प्रा0लि0अलमूर्तजा अपाटमेन्ट तीसरीमंज / स्व.कुदरतउल्ला / नि.अशरफी हाऊस शहर व जिला मुरादाबाद (शेष क्षेत्रफल : 0.0000)		2.1) 0.0810			

1) गाटा संशोधन : आदेश संख्या T202413540114183 दिनांक 26-07-2024 के अनुसार गाटा का संशोधन किया गया है (डिजिटल हस्ताक्षर : RAM SINGH RAWAT / 27-07-2024)

के सन्दर्भ में विचाराधीन राजस्व वाद/वादों की कम्प्यूटरीकृत संख्या :

बन्धक/बन्धक-मुक्त होने की स्थिति

(1) बन्धक होने की स्थिति (संस्था अथवा बैंक का नाम/कोड/बन्धक का दिनांक/धनराशि/आवेदन संख्या/खातेदार(पिता-पति-संरक्षक)) :

(18.2) बन्धक-मुक्त होने की स्थिति (संस्था अथवा बैंक का नाम/कोड/बन्धक-मुक्त का दिनांक/धनराशि/आवेदन संख्या/खातेदार(पिता-पति-संरक्षक)) :

(19) अभ्युक्ति :

पूर्व आदेशों का विवरण

Data Digitally Signed by: RAM SINGH RAWAT (REGISTRAR
KANOONGO)


दिनांक/समय/स्थान: 13-10-2025 05:24:12 तहसील : मुरादाबाद

यह उदरण खतौनी इलेक्ट्रॉनिक डिजिटल सिस्टम द्वारा तैयार की गयी है तथा डाटा डिजिटल हस्ताक्षर द्वारा
हस्ताक्षरित है।

मुद्रित कर्ता : TUSHAR BHATNAGAR तहसील : मुरादाबाद

मुद्रित दिनांक एवं समय: 13-10-2025 05:24:12

Not Applicable For Online Prints उपरोक्त उदरण खतौनी का वेरिफिकेशन
<https://uphalekh.gov.in> Website पर जाकर अथवा QR Code Scan करके
किया जा सकता है।



13006/24

भारतीय गैर न्यायिक INDIA NON JUDICIAL

रु.
25000

पच्चीस हजार रुपये

Rs.
25000

TWENTY FIVE THOUSAND RUPEES

भारत



सत्यमेव जयते

INDIA

उत्तर प्रदेश UTTAR PRADESH

H 794313



:- बयनामा :-

मुरादाबाद विकास प्राधिकरण द्वारा किसानों/भू-स्वामियों से आपसी सहमति/समझौते से भूमि क्रय हेतु विक्रय विलेख:-



30 AUG 2024

जिलाधिकारी द्वारा निर्धारित सर्किल दर सूची के	-	रु०-451 लाख (प्रति हे०)
पृष्ठ सं० 42 कोड सं० 1025 कॉलम सं० 15 पर अंकित दर	-	
जिलाधिकारी की अध्यक्षता में गठित समिति द्वारा निर्धारित	-	
दर सर्किल रेट का 03 गुना	-	रु०-1,353 लाख (प्रति हे०)
विक्रय हेतु प्रस्तावित भूमि का मूल्य	-	रु०-1,09,59,300/-
परिसम्पत्ति का मूल्य	-	शून्य
विक्रय मूल्य (भूमि + परिसम्पत्ति का मूल्य)	-	रु०-(1,09,59,300 + 0)
कुल विक्रय मूल्य	-	रु०-1,09,59,300/-
स्टाम्प शुल्क	-	रु०-7,67,200/-
निबन्धन शुल्क	-	रु०-1,09,600/-

विक्रय-विलेख

भूमि का प्रकार	-	कृषि
गाटा सं०	-	197घ
क्षेत्रफल	-	0.0810 हे०
ग्राम/गोहल्ला	-	मनोहरपुर
परगना	-	मुरादाबाद।
तहसील	-	मुरादाबाद।
जानपद	-	मुरादाबाद।



Handwritten signatures and purple stamps

सर्विस प्रभारी
मुरादाबाद विकास प्राधिकरण
मुरादाबाद



उत्तर प्रदेश UTTAR PRADESH

H 794314

विक्री का विवरण (प्रथम पक्ष):-

उत्तर प्रदेश	विक्री का विवरण (प्रथम पक्ष):-	पिता/पति का नाम	निवासी	आधार कार्ड संख्या	पैन कार्ड संख्या	मोबाईल नं०
<p>मुख्य न्यायाधीश मुंबई न्यायालय मुंबई न्यायालय मुंबई न्यायालय</p> <p>30 AUG 2024</p>	<p>गोश्वामि विक्टोरिया प्रॉपर्टी डेवलपर्स अपार्टमेंट तीसरी मजिल/फ्लैट नं० 301, बिल्डिंग नं० 274थी, निकट अलफलाह/जामिया नगर ओखला नई दिल्ली-25 द्वारा डायरेक्टर मौहम्मद मुस्लिम</p>	<p>स्व० कुदरतउल्ला</p>	<p>अशरफी हाउस, मुफती टोला, मुरादाबाद</p>	950103978825	AADCG1886G	9927971786



[Handwritten signature]

[Handwritten signature]

2
 सभ्यति प्रभारी
 मुरादाबाद विकास प्राधिकरण
 मुरादाबाद




उत्तर प्रदेश UTTAR PRADESH

H 794315

क्रेता का विवरण (द्वितीय पक्ष):-

मुरादाबाद विकास प्राधिकरण, मुरादाबाद।

पैन कार्ड संख्या	:-	AFGPK4854H
द्वारा	:-	पूरन कुमार
पदनाम	:-	प्रभारी सम्पत्ति
विभाग	:-	मुरादाबाद विकास प्राधिकरण, मुरादाबाद।
जनपद	:-	मुरादाबाद।
मोबाईल नं०	:-	9528221630
आधार कार्ड सं०	:-	481562146056



सम्पत्ति प्रभारी
मुरादाबाद विकास प्राधिकरण
मुरादाबाद

3



उत्तर प्रदेश UTTAR PRADESH ✓

H 794316

उत्तर प्रदेश		विक्रीत सम्पत्ति का विवरण							
क्र.	विक्रेता का नाम	पिता/पति का नाम	गाटा संख्या	कुल क्षेत्र (हे० में)	कुल क्षेत्र में से विक्रय हेतु प्रस्तावित क्षेत्र	विक्रय हेतु प्रस्तावित क्षेत्र में अंश	हिस्से के अनुसार विक्रीत क्षेत्र (हे० में)	मू-राजस्व	
1	2	3	4	5	6	7	8	9	
0	विश्व कर्मांतय मूल्य कोषागार नुरादाबाद	स्व० कुदरतउल्ला	197घ	0.0810	0.0810	0.0810	0.0810	रु० 3.25	
1	मुख्य कोषाधिकारी नुरादाबाद-1400 कोषागार-1400	श्री. गोरान बिल्डिंग प्रा० लि० अल मूर्तजा अपार्टमेंट तीसरी मंजिल/फ्लैट नं० 301, बिल्डिंग नं० 274वी, निकट अलफलाह/जामिया नगर ओखला नई दिल्ली-25 द्वारा वर्तमान डायरेक्टर मीहम्मद गुरिलम							

M B D. उत्तर प्रदेश कायांतय मूल्य कोषागार नुरादाबाद 30 AUG 2024

Handwritten signatures and purple ink smudges.

R
सम्पत्ति प्रभारी 4
नुरादाबाद विकास प्राधिकरण
नुरादाबाद



उत्तर प्रदेश UTTAR PRADESH

11794317

H 794317

कुल प्रस्तावित क्षेत्रफल 0.0810 हे० विक्रेतागण का पूर्ण भाग है।

सड़क की स्थिति - चकरोड़ पर स्थित है।
परिसम्पत्ति - शून्य

विक्रीत सम्पत्ति की चौहद्दी :-

क्रमांक	गाटा संख्या	पूरब	पश्चिम	उत्तर	दक्षिण
1	197घ	गाटा सं० 234 एवं 235	चकरोड़ एवं गाटा सं० 192 ग्राम मंगूपुरा	चकरोड़ एवं गाटा सं० 193	गाटा सं० 197 / 1262



30 AUG 2024

सम्पत्ति प्रभारी 5
मुसदाबाद विकास प्राधिकरण
मुसदाबाद



उत्तर प्रदेश UTTAR PRADESH

H 794318

विक्रय मूल्य का भुगतान :-

उत्तर प्रदेश
कार्यालय मुख्य कोषाधिकारी
मुरादाबाद
मुख्य कोषाधिकारी
मुरादाबाद-140001
कोषागार-140001

M B D

कुल विक्रय मूल्य रु0-1,09,59,300/- (एक करोड़ नौ लाख उनसठ हजार तीन सौ रुपये में से 1 प्रतिशत टीडीएस की कटौती उपरान्त विक्रेतागण को भुगतान की जाने वाली धनराशि का विवरण:-

क्र	विक्रेतागण का नाम	पिता/पति का नाम	पता	बैंक का नाम	चैक संख्या	चैक का दिनांक	भुगतान राशि
1	मिसस गोशान बिल्डटैक प्रा0लि0 अल मुर्तजा अपार्टमेंट तीसरी मंजिल/फ्लैट नं0 301, बिल्डिंग नं0 274वी, निकट अलफलाह/जामिया नगर ओखला नई दिल्ली-25 द्वारा वर्तमान डायरेक्टर मोहम्मद मुस्लिम	स्व0 कुदरतउल्ला	अशरफी हाउस, मुफ्ती टोला, मुरादाबाद	केनरा बैंक, एम.डी.ए. आफिस शाखा, दिल्ली रोड, मुरादाबाद	397475	29.08.2024	1,08,49,707 /-

30 AUG 2024

Two purple circular stamps with handwritten signatures over them.

सम्पत्ति प्रभाती
मुरादाबाद विकास प्राधिकरण
मुरादाबाद



उत्तर प्रदेश UTTAR PRADESH

H 794319



30 AUG 2024

विक्रीत भूमि विक्रेता को पंजीकृत बयनामा के आधार पर प्राप्त हुई है, जो कार्यालय उपनिबन्धक सदर मुज़फ़्फ़रनगर के बही संख्या-01 जिल्द संख्या 5721 पृष्ठ संख्या 183 से 190 पृष्ठों तक 2288 दिनांक 10.04.2008 को पंजीकृत है। विक्रेतागण अनुसूचित जाति/जनजाति के सदस्य नहीं हैं। विक्रीत भूमि ना तो किसी को विक्रय अनुबन्ध किया गया है और न ही किसी को हस्तांतरित की गयी है और ना ही किसी बैंक या सरकारी कार्यालय अथवा किसी व्यक्ति को अन्वयक की गयी है। विक्रीत भूमि हर प्रकार से रेहन व वय व हिया, ऋण भार, कुर्का, जमानत, अन्वयक, दीवानी या राजस्व चाद आदि से मुक्त है, जिसमें किसी अन्य व्यक्ति की भागीदारी नहीं है और ना ही किसी अन्य के पक्ष में विक्रय बयनामा किया गया है, न ही कोई सरकारी भूमि निहित है। अर्थात् वारन्टी ऑफ टाइटिल प्रथम पक्ष का दायित्व है। उक्त आराजी को विक्रय करने का मुझ विक्रेता को पूर्ण मालिकाना हक हासिल है, जिसमें गाटा संख्या 197घ कुल रकबा 0.0810 हे० ग्राम मनोहरपुर सम्पूर्ण भाग विक्रीत की जाती है। अब जरूरत खुद के उसी क़िता भूमिधरी आराजी को पूर्ण स्वामित्व एवं अधिकारों व दाखिली खारिजी सहित पूरे होशो हवास स्वस्थ वित्त से खूब सोच व समझकर बिना किसी दबाव नाजायज किसी शख्स के मय सम्पूर्ण अधिकार सहित मुवलिंग रू०-1,09,59,300/- (एक करोड़ नौ लाख उनसठ हजार तीन सौ रुपये मात्र) जिसके आधे मुवलिंग रू० 54,79,650/- (शब्दों में चौवन लाख उनसठी हजार छः सौ पचास रुपये मात्र) होते हैं, बदस्त क्रेता मुज़फ़्फ़रनगर विकास प्राधिकरण, मुज़फ़्फ़रनगर के पक्ष में वय कामिल व फरोख्त कतई किया, यानि एम०डी०ए० को वेच दिया और कुल जर समन हरव ताफसील जेल क्रेता मजकूर से जमिये बैंक, वज़ूल, पाकिर कज़्ज़ी व दखल मालिकाना विक्रीत संक्रमणीय भूमि पर आज की तारीख से बज़ाये अपने क्रेता मजकूर का कब्जा वाकई बखूफी कर दिया। अब मुझ विक्रेता व यारिसान विक्रेता का कोई हक व दावा विक्रीत आराजी पर नहीं रह गया है व विक्रय धनराशि क्रेता से बाकी ना रहता। विक्रेता-विक्रीत भूमि के प्रतिफल के अतिरिक्त अन्य कोई प्रतिकर या लाभ का दावा किसी न्यायालय में प्रस्तुत नहीं करेगा।

Two purple ink smudges and a blue ink signature are present at the bottom of the document.

सम्पत्ति प्रभारी
मुज़फ़्फ़रनगर विकास प्राधिकरण
मुज़फ़्फ़रनगर



उत्तर प्रदेश UTTAR PRADESH

H 794320

M B D.
 मुख्य न्यायाधीश
 मुद्रादाबाद - 1400
 कोटागार - 1400
 30 AUG 2024

अगर कोई शख्स दावा करे तो वह बिल्कुल नाजायज होवे और अगर विक्रीत आराजी वयशुदा पूर्ण अथवा उसका कोई अंश क्रेता के स्वामित्व व अधिकारों से निकल जाये या कब्जा ना मिले या अन्य किसी प्रकार से विवादित व भारग्रसित पायी जाये या कोई तथ्य छिपाया गया पाया जाये तो किसी तमाम सूरतों में क्रेता को यह अधिकार होगा कि वह कुल विक्रय मूल्य मय हर्जा व खर्चा विक्रेता व उसके वारिसानों तथा दीगर जायदाद चल व अचल से भू-राजस्व की भांति वसूल कर सके, जिसमें विक्रेता को कोई आपत्ति नहीं होगी। उपरोक्त विक्रीत भूमि से सम्बन्धित सारे हक व हक्क तथा स्वत्व, सारे अधिकार, विक्रेता ने क्रेता को अंतरित कर दिये हैं, अब क्रेता उपरोक्त भूमि का दाखिल खारिज सरकारी कागजों में अपने नाम दर्ज करा लेवे। विक्रेता को कोई आपत्ति नहीं होगी।

उपरोक्त भूमि किसी अन्य योजना के अन्तर्गत अधिग्रहीत नहीं है, उक्त भूखण्ड का, जिसका मुरादाबाद विकास प्राधिकरण के पक्ष में विक्रय विलेख निष्पादित किया जाना है, उसका स्वामित्व वर्तमान में विक्रेता में निहित है। विक्रीत भूमि के सम्बन्ध में किसी प्रकार का कोई वाद किसी भी न्यायालय में विचाराधीन नहीं है।

इस विक्रय पत्र के निष्पादन से मुझ विक्रेता की आजीविका, निवास स्थान व जीवनचर्या परिवर्तित नहीं हो रही है और न ही आजीविका, निवास स्थान व जीवनचर्या पर कोई प्रतिकूल प्रभाव पड़ रहा है। प्रस्तुत विक्रय विलेख विक्रेता द्वारा उपलब्ध कराये गये कागजात व उसके द्वारा बताये गये तथ्यों व आश्वासन के आधार पर तैयार किया गया है। विक्रेता द्वारा दिये गये अभिलेख/शपथ-पत्र गलत पाये जाते हैं तो उसकी समस्त जिम्मेदारी विक्रेता की है तथा पक्षकारों की पहचान उनके साक्षियों द्वारा की जा रही है।

(Handwritten signatures and marks)

(Handwritten initials)
 सत्यनि प्रभारी 8
 मुद्रादाबाद विकास प्राधिकरण
 मुद्रादाबाद

भारतीय गैर न्यायिक INDIA NON JUDICIAL



उत्तर प्रदेश UTTAR PRADESH

H 794321



30 AUG 2024

विक्रेता अथवा उसका कोई वारिसान भविष्य में उक्त विक्रय की धनराशि के अतिरिक्त अन्य किसी भी धनराशि अथवा लाभ के लिए विभाग के समक्ष कोई दावा नहीं करेगा और न ही इस सम्बन्ध में किसी न्यायालय में वाद दायर करेगा। विकास कार्य करते समय अगर पैमाईश में भीतकल कम पाया जाता है अथवा गलती से अधिक धनराशि का भुगतान हो जाता है और विक्रेता अधिक धनराशि स्वयं नहीं लौटाता है, तो 15 प्रतिशत साधारण व्याज प्रति वर्ष की दर से मुरादाबाद विकास प्राधिकरण, मुरादाबाद (एम0डी0ए0) को वसूलने का अधिकार होगा।

अतः यह विक्रय विलेख (बयनामा) अपने होशो हवास स्वस्थ चित्त से बगैर किसी व्यक्ति के अनुचित दबाव से साक्षियों के समक्ष निष्पादित कर दिया ताकि सनद रहे और आवश्यकतानुसार भविष्य में काम आवे।

स्थान :- मुरादाबाद।

दिनांक :-



Du
सत्यति प्रभारी
मुरादाबाद विकास प्राधिकरण
मुरादाबाद

भारतीय गैर न्यायिक INDIA NON JUDICIAL

भारत

रु.
25000

पच्चीस हजार रुपये

Rs.
25000

TWENTY FIVE THOUSAND RUPEES

INDIA

उत्तर प्रदेश UTTAR PRADESH

M 794322

H 794322

विक्रय-विलेख


उत्तर प्रदेश
कार्यालय मुख्य जोपाधिकारी
मुरादाबाद
मुख्य जोपाधिकारी
मुरादाबाद-1400
कोषागार-1400

M B D

भूमि का प्रकार -
गाटा सं० -
क्षेत्रफल -
ग्राम/मोहल्ला -
परगना -
तहसील -
जनपद -

कृषि
197घ
0.0810 हे०
मनोहरपुर
मुरादाबाद।
मुरादाबाद।
मुरादाबाद।

30 AUG 2024



सम्पत्ति प्रभारी
मुरादाबाद विकास प्राधिकरण
मुरादाबाद

10



उत्तर प्रदेश UTTAR PRADESH

H 794323 H 794323

विक्रय-विलेख

उत्तर प्रदेश	
M	कायम मुल्क कोषाधिकारी मुरादाबाद
B	
D.	मुख्य कोषाधिकारी मुरादाबाद-1400
	कोषागार-1400

भूमि का प्रकार
गाटा सं०
क्षेत्रफल
ग्राम/मोहल्ला
परगना
तहसील
जनपद

-
-
-
-
-
-

कृषि
197घ
0.0810 हे०
मनोहरपुर
मुरादाबाद।
मुरादाबाद।
मुरादाबाद।

30 AUG 2024



राम्यति प्रभारी
मुरादाबाद विकास प्राधिकरण
मुरादाबाद

भारतीय गैर न्यायिक INDIA NON JUDICIAL

रु.
25000
पच्चीस हजार रुपये



Rs.
25000
TWENTY FIVE THOUSAND RUPEES

उत्तर प्रदेश UTTAR PRADESH

H 794324

H 794324

विक्रय-विलेख

उत्तर प्रदेश

कार्यालय मुख्य जग्गाधिकारी
मुरादाबाद

M B D.

मुख्य जग्गाधिकारी
मुरादाबाद-1400


M B D.

मुरादाबाद-1400

भूमि का प्रकार -
गाटा सं० -
क्षेत्रफल -
ग्राम/मोहल्ला -
परगना -
तहसील -
जनपद -

कृषि
197घ
0.0810 हे०
मनोहरपुर
मुरादाबाद।
मुरादाबाद।
मुरादाबाद।

30 AUG 2024



सम्पत्ति प्रभारी
मुरादाबाद विकास प्राधिकरण
मुरादाबाद

12



उत्तर प्रदेश UTTAR PRADESH

C 512367

C 512367

उत्तर प्रदेश

कार्यालय मुख्य कोषाधिकारी
मुसादाबाद

M
B
D.

मुख्य कोषाधिकारी
मुसादाबाद-1400

कोषागार-14

30 AUG 2024

भूमि का प्रकार
डाटा सं०
खेतीफल
ग्राम/मोहल्ला
परगना
तहसील
जनपद

विक्रय-विलेख

-
-
-
-
-
-

कृषि
197घ
0.0810 हे०
मनोहरपुर
मुसादाबाद।
मुसादाबाद।
मुसादाबाद।



सम्पत्ति प्रभारी
मुसादाबाद विकास प्राधिकरण
मुसादाबाद

भारतीय गैर न्यायिक INDIA NON JUDICIAL

₹.20000

बीस हजार रुपये

TWENTY THOUSAND RUPEES

Rs.20000



उत्तर प्रदेश UTTAR PRADESH

C 512368

उत्तर प्रदेश

कार्यालय मुख्य कोषागारी
मुरादाबाद

M B D.


मुख्य कोषाधिकारी
मुरादाबाद-1400

कोषागार-1400

विक्रय-विलेख

M	भूमि का प्रकार	-	कृषि
B	गांवा सं०	-	197घ
D.	क्षेत्रफल	-	0.0810 हे०
	ग्राम/मोहल्ला	-	मनोहरपुर
	परगना	-	मुरादाबाद।
	तहसील	-	मुरादाबाद।
	जनपद	-	मुरादाबाद।

30 AUG 2024



संपत्ति प्रभारी
मुरादाबाद विकास प्राधिकरण
मुरादाबाद 14

भारतीय गैर न्यायिक INDIA NON JUDICIAL

रु. 20000

बीस हजार रुपये

TWENTY THOUSAND RUPEES

Rs. 20000



उत्तर प्रदेश UTTAR PRADESH

C 512369

उत्तर प्रदेश

मुख्य कार्यालय मुख्य कृषि अधिकारी मुरादाबाद

M B D

मुख्य कृषि अधिकारी मुरादाबाद-1400

बनौतगार-1400

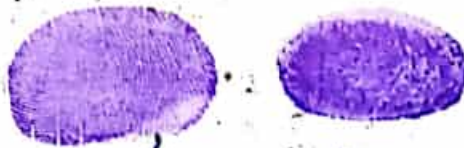
विक्रय-विलेख

M भूमि का प्रकार
 B गांटा सं०
 D क्षेत्रफल
 ग्राम/मोहल्ला
 फरगना
 तहसील
 जनपद

-
-
-
-
-
-

कृषि
 197घ
 0.0810 हे०
 मनोहरपुर
 मुरादाबाद।
 मुरादाबाद।
 मुरादाबाद।

30 AUG 2024



Handwritten signature in blue ink.

Handwritten signature in blue ink.

P.
 समर्पित प्रभारी
 मुरादाबाद विकास प्राधिकरण
 मुरादाबाद


भारतीय गैर न्यायिक INDIA NON JUDICIAL

रु. 20000

बीस हजार रुपये

TWENTY THOUSAND RUPEES

Rs. 20000



उत्तर प्रदेश UTTAR PRADESH

C 512370

कार्यालय मुख्य कोषाधिकारी
मुरादाबाद

मुख्य कोषाधिकारी
मुरादाबाद-1400

बनोपा गार-1400

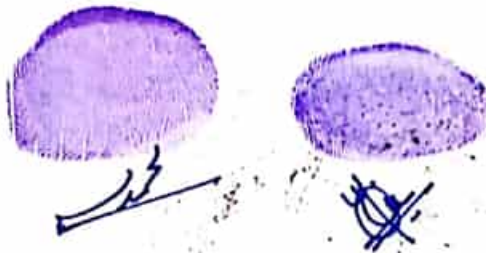
M
B
D

भूमि का प्रकार
गांवा सं०
क्षेत्रफल
ग्राम/मोहल्ला
पराणा
तहसील
जनपद

विक्रय-विलेख

कृषि
197घ
0.0810 हे०
मनोहरपुर
मुरादाबाद।
मुरादाबाद।
मुरादाबाद।

30 AUG 2024



सहायक प्रभारी
मुरादाबाद विकास प्राधिकरण
मुरादाबाद

भारतीय गैर न्यायिक INDIA NON JUDICIAL

भारत

₹.20000

बीस हजार रुपये

TWENTY THOUSAND RUPEES

Rs.20000

INDIA

उत्तर प्रदेश UTTAR PRADESH

C 512371

उत्तर प्रदेश

कार्यालय मुख्य कोषाधिकारी
मुरादाबाद

M B D

मुख्य कोषाधिकारी
मुरादाबाद-1400

कोषागार-1400


विक्रय-विलेख

M	भूमि का प्रकार	-	कृषि
B	गाँव सं०	-	197घ
D	क्षेत्रफल	-	0.0810 हे०
	ग्राम/मोहल्ला	-	मनोहरपुर
	परगना	-	मुरादाबाद।
	तहसील	-	मुरादाबाद।
	जनपद	-	मुरादाबाद।

30 AUG 2024



मुख्य कोषाधिकारी
मुरादाबाद विभाग प्राधिकरण
मुरादाबाद



उत्तर प्रदेश UTTAR PRADESH

C 512372

उत्तर प्रदेश
कार्यालय मुख्य कोषाधिकारी
मुरादाबाद

M B D

मुख्य कोषाधिकारी
मुरादाबाद-1400

कोषागार-1

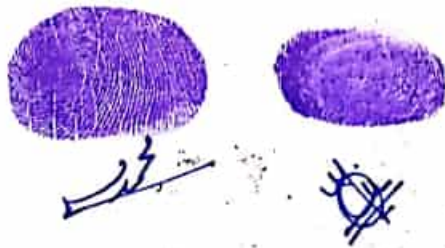
विक्रय-विलेख

M B D का प्रकार
सं०
विक्रय-विलेख
ग्राम/गोहल्ला
परगना
तहसील
जनपद

-
-
-
-
-
-

कृषि
197घ
0.0810 हे०
मनोहरपुर
मुरादाबाद।
मुरादाबाद।
मुरादाबाद।

30 AUG 2024




मुरादाबाद विकास प्राधिकरण
मुरादाबाद

भारतीय गैर न्यायिक INDIA NON JUDICIAL

रु. 20000

बीस हजार रुपये

TWENTY THOUSAND RUPEES

Rs. 20000



उत्तर प्रदेश UTTAR PRADESH

C 512373

M B D	कार्यालय: मुख्य कोषाधिकारी मुसदाबाद	M
	मुख्य कोषाधिकारी मुसदाबाद-1400	
	कोषागार-1400	

विक्रय-विलेख

कृषि का प्रकार
सं०
क्षेत्रफल
ग्राम/मोहल्ला
परमना
तहसील
जनपद

कृषि
197घ
0.0810 हे०
मनोहरपुर
मुसदाबाद।
मुसदाबाद।
मुसदाबाद।

30 AUG 2024

सम्बन्धित प्रभारी
मुसदाबाद विकास प्राधिकरण
मुसदाबाद

भारतीय गैर न्यायिक INDIA NON JUDICIAL

₹.20000

बीस हजार रुपये

TWENTY THOUSAND RUPEES

Rs.20000

भारत



सत्यमेव जयते

INDIA

उत्तर प्रदेश UTTAR PRADESH

312374

C 512374

कार्यालय मुख्य कोषाधिकारी
मुंरादाबाद

मुख्य कोषाधिकारी
मुंरादाबाद-1400

कोषागार-1400

M
B
D

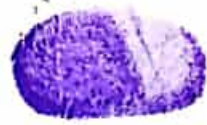
M
B
D

विक्रय-विलेख

भूमि का प्रकार -
गोटा सं० -
क्षेत्रफल -
ग्राम/मोहल्ला -
परगना -
तहसील -
जनपद -

कृषि
197घ
0.0810 हे०
मनोहरपुर
मुंरादाबाद।
मुंरादाबाद।
मुंरादाबाद।

30 AUG 2024



समर्पित प्रभारी
मुंरादाबाद विकास प्राधिकरण
मुंरादाबाद

भारतीय गैर न्यायिक INDIA NON JUDICIAL

₹. 20000

बीस हजार रुपये

TWENTY THOUSAND RUPEES

Rs. 20000



C 512375

उत्तर प्रदेश UTTAR PRADESH

उत्तर प्रदेश

M B D.	कार्यालय मुख्य कृषि अधिकारी मुरादाबाद	M B D.
	मुख्य कृषि अधिकारी मुरादाबाद-1400	
कृषि अधिकारी-1/1		

30 AUG 2024

विक्रय-विलेख

कृषि का प्रकार -
 मोटा सं० -
 क्षेत्रफल -
 ग्राम / मोहल्ला -
 परगना -
 तहसील -
 जनपद -

कृषि
 197घ
 0.0810 हे०
 मनोहरपुर
 मुरादाबाद।
 मुरादाबाद।
 मुरादाबाद।

(Handwritten signatures and stamps)

अभिषेक प्रभारी
 मुरादाबाद विकास प्राधिकरण
 मुरादाबाद

भारतीय गैर न्यायिक INDIA NON JUDICIAL

रु. 20000

बीस हजार रुपये

TWENTY THOUSAND RUPEES

Rs. 20000



उत्तर प्रदेश UTTAR PRADESH

C 512376

उत्तर प्रदेश

मुख्य कोषाधिकारी
मुरादाबाद

मुख्य कोषाधिकारी
मुरादाबाद-1400

कनासागर-1400

M
B
D

भूमि का प्रकार
गण्ड सं०
हेक्टिफल
ग्राम/मोहल्ला
परगना
तहसील
जनपद

विक्रय-विलेख

- कृषि
- 197घ
- 0.0810 हे०
- मनोहरपुर
- मुरादाबाद।
- मुरादाबाद।
- मुरादाबाद।

30 AUG 2024



सत्यंति प्रभारी
मुरादाबाद विकास प्राधिकरण
मुरादाबाद



उत्तर प्रदेश UTTAR PRADESH

A 364173

A 364173

उत्तर प्रदेश

कार्यालय मुख्य कोषाधिकारी
मुरादाबाद

M B D

मुख्य कोषाधिकारी
मुरादाबाद-1400

कोषागार-1400

भूमि का प्रकार
M मोटा सं०
B क्षेत्रफल
C ग्राम / मोहल्ला
परगना
तहसील
जनपद

विक्रय-विलेख

-	कृषि
-	197घ
-	0.0810 हे०
-	मनोहरपुर
-	मुरादाबाद।
-	मुरादाबाद।
-	मुरादाबाद।

30 AUG 2024



[Handwritten signature]



[Handwritten signature]

[Faint circular stamp and handwritten text]

समिति प्रभारी
मुरादाबाद विकास प्रभु
मुरादाबाद



उत्तर प्रदेश UTTAR PRADESH

A 364174

विक्रय-विलेख

उत्तर प्रदेश

कार्यालय मुख्य कोषाधिकारी
मुरादाबाद

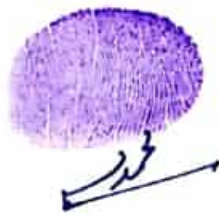
M B D. M B D.

मुख्य कोषाधिकारी
मुरादाबाद-1400

कोषागार-1400

30 AUG 2024

भूमि का प्रकार	-	कृषि
गाटा सं०	-	197घ
क्षेत्रफल	-	0.0810 हे०
ग्राम/मोहल्ला	-	मनोहरपुर
परगना	-	मुरादाबाद।
तहसील	-	मुरादाबाद।
जनपद	-	मुरादाबाद।



संत प्रभारी
मुरादाबाद विकास प्राधिकरण
मुरादाबाद



उत्तर प्रदेश UTTAR PRADESH

A 364175

उत्तर प्रदेश

कार्यालय मुख्य कोषाधिकारी
मुरादाबाद

मुख्य कोषाधिकारी
मुरादाबाद-1400

कोषागार-1400

M B D. M B D.

30 AUG 2024

विक्रय-विलेख

भूमि का प्रकार	-	कृषि
गाटा सं०	-	197घ
क्षेत्रफल	-	0.0810 हे०
ग्राम/मोहल्ला	-	मनोहरपुर
परगना	-	मुरादाबाद।
तहसील	-	मुरादाबाद।
जनपद	-	मुरादाबाद।

D-1

मुरादाबाद विकास प्राधिकरण
मुरादाबाद

भारतीय गैर न्यायिक INDIA NON JUDICIAL

रु.
15000

पन्द्रह हजार रुपये



FIFTEEN
THOUSAND RUPEES

Rs.
15000

उत्तर प्रदेश UTTAR PRADESH

364176

A 364176

विक्रय-विलेख

उत्तर प्रदेश

कार्यालय मुख्य कोषाधिकारी
मुरादाबाद

M B D. M B D.

मुख्य कोषाधिकारी
मुरादाबाद-1400

कोषागार-1400

भूमि का प्रकार —
गाटा सं० —
क्षेत्रफल —
ग्राम/मोहल्ला —
परगना —
तहसील —
जनपद —

कृषि
197घ
0.0810 हे०
मनोहरपुर
मुरादाबाद।
मुरादाबाद।
मुरादाबाद।

30 AUG 2024

D.
मुरादाबाद विकास प्राधिकरण
मुरादाबाद

भारतीय गैर न्यायिक INDIA NON JUDICIAL

रु.
15000

FIFTEEN
THOUSAND RUPEES

पन्द्रह हजार रुपये

Rs.
15000



A 364177

उत्तर प्रदेश UTTAR PRADESH

विक्रय-विलेख

उत्तर प्रदेश

का.नं. मुख्य कोषाधिकारी
मुरादाबाद

M B D

मुख्य कोषाधिकारी
मुरादाबाद-1400

M B D

कोषागार-1400

भूमि का प्रकार -
गाटा सं० -
क्षेत्रफल -
ग्राम/मोहल्ला -
परगना -
तहसील -
जनपद -

कृषि
197घ
0.0810 हे०
मनोहरपुर
मुरादाबाद।
मुरादाबाद।
मुरादाबाद।

30 AUG 2024

Handwritten signatures and stamps in blue ink, including a large circular stamp and a signature with a flourish.

भारतीय गैर न्यायिक INDIA NON JUDICIAL

रु.
15000

FIFTEEN
THOUSAND RUPEES

पन्द्रह हजार रुपये

Rs.
15000



उत्तर प्रदेश UTTAR PRADESH

A 364178

उत्तर प्रदेश

जयंतिलाल मुख्य कोषाधिकारी
मुसदाबाद

M B D

मुख्य कोषाधिकारी
मुसदाबाद - 1400

M B D

वनेपागार - 1400

30 AUG 2024

विक्रय-विलेख

भूमि का प्रकार	-	कृषि
गाटा सं०	-	197घ
क्षेत्रफल	-	0.0810 हे०
ग्राम/मोहल्ला	-	मनोहरपुर
परगना	-	मुसदाबाद।
तहसील	-	मुसदाबाद।
जनपद	-	मुसदाबाद।

र-सिंह प्रभारी
मुसदाबाद विकास प्राधिकरण
मुसदाबाद

भारतीय गैर न्यायिक INDIA NON JUDICIAL

रु.
15000

FIFTEEN
THOUSAND RUPEES

पन्द्रह हजार रुपये

Rs.
15000



उत्तर प्रदेश UTTAR PRADESH

A 364179

उत्तर प्रदेश
कार्यालय मुख्य कोषाधिकारी
मुरादाबाद

M B D

मुख्य कोषाधिकारी
मुरादाबाद-1400

कक्षा नं०-1400

विक्रय-विलेख

भूमि का प्रकार	-	कृषि
गांटा सं०	-	197घ
क्षेत्रफल	-	0.0810 हे०
ग्राम/मोहल्ला	-	मनोहरपुर
प्ररगना	-	मुरादाबाद।
तहसील	-	मुरादाबाद।
जनपद	-	मुरादाबाद।

30 AUG 2024

De
मुरादाबाद विकास प्राधिकरण
मुरादाबाद



उत्तर प्रदेश UTTAR PRADESH

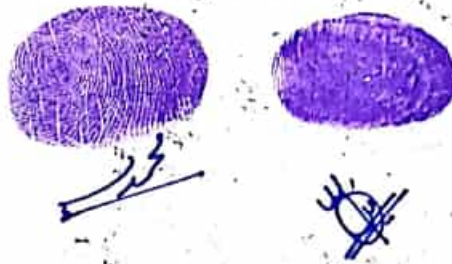
A 364180



30 AUG 2024

विक्रय-विलेख

भूमि का प्रकार	-	कृषि
गाटा सं०	-	197घ
क्षेत्रफल	-	0.0810 हे०
ग्राम/मोहल्ला	-	गनोहरपुर
परगना	-	मुरादाबाद।
तहसील	-	मुरादाबाद।
जनपद	-	मुरादाबाद।




 सुभाष प्रभारी
 मुरादाबाद विकास प्राधिकरण
 मुरादाबाद

भारतीय गैर न्यायिक INDIA NON JUDICIAL

रु.
15000

FIFTEEN
THOUSAND RUPEES

पन्द्रह हजार रुपये

Rs.
15000



उत्तर प्रदेश UTTAR PRADESH

A 364181

विक्रय-विलेख

उत्तर प्रदेश

गांधीनगर मुख्य कोषाधिकारी
मुरादाबाद

मुख्य कोषाधिकारी
मुरादाबाद-1400

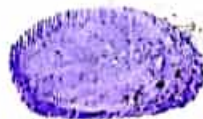
कोषागार-1400

M B D

भूमि का प्रकार
गाटा सं०
क्षेत्रफल
ग्राम/मोहल्ला
परगना
तहसील
जनपद

कृषि
197घ
0.0810 हे०
मनोहरपुर
मुरादाबाद।
मुरादाबाद।
मुरादाबाद।

30 AUG 2024



मुरादाबाद विकास प्राधिकरण
मुरादाबाद

भारतीय गैर न्यायिक INDIA NON JUDICIAL

रु.
15000

FIFTEEN
THOUSAND RUPEES

पन्द्रह हजार रुपये

Rs.
15000



उत्तर प्रदेश UTTAR PRADESH

A 081182

A 364182

विक्रय-विलेख

उत्तर प्रदेश

कृषि विभागाध्यक्ष मुख्य कोषाधिकारी
मुरादाबाद

M B D

मुख्य कोषाधिकारी
मुरादाबाद-1400

कोषागार-1400

भूमि का प्रकार -
गाटा सं० -
क्षेत्रफल -
ग्राम/मोहल्ला -
परगना -
तहसील -
जनपद -

कृषि
197घ
0.0810 हे०
मनोहरपुर
मुरादाबाद।
मुरादाबाद।
मुरादाबाद।

30 AUG 2024



संपत्ति प्रभारी
मुरादाबाद विकास प्राधिकरण
मुरादाबाद

भारतीय गैर न्यायिक INDIA NON JUDICIAL

दस हजार रुपये

रु.
10000



Rs.
10000

TEN THOUSAND RUPEES

उत्तर प्रदेश UTTAR PRADESH


867949

विषय-विलेख

भूमि का प्रकार	-	कृषि
गाटा सं०	-	197घ
क्षेत्रफल	-	0.0810 हे०
ग्राम/गोहल्ला	-	मनोहरपुर
परगना	-	मुरादाबाद।
तहसील	-	मुरादाबाद।
जनपद	-	मुरादाबाद।



30 AUG 2024



^D
सम्पत्ति प्रभारी
मुरादाबाद विकास प्राधिकरण
मुरादाबाद

भारतीय गैर न्यायिक INDIA NON JUDICIAL

दस हजार रुपये

₹. 10000



Rs. 10000

TEN THOUSAND RUPEES

उत्तर प्रदेश UTTAR PRADESH

867950

विक्रय-विलेख



30 AUG 2024

भूमि का प्रकार -
गाटा सं० -
क्षेत्रफल -
ग्राम/मोहल्ला -
परगना -
तहसील -
जानपद -

कृषि -
197घ -
0.0810 हे० -
मनोहरपुर -
मुरादाबाद। -
मुरादाबाद। -
मुरादाबाद। -



Dr.
सर्पत प्रभारी
मुरादाबाद विकास प्राधिकरण
मुरादाबाद



उत्तर प्रदेश UTTAR PRADESH

867951

विक्रय-विलेख

उत्तर प्रदेश
कार्यालय मुख्य कोषाधिकारी
मुरादाबाद

M B D

मुख्य कोषाधिकारी
मुरादाबाद-1400

M B D

कोषागार-1400


भूमि का प्रकार
गाटा सं०
क्षेत्रफल
ग्राम/मोहल्ला
परगना
तहसील
जनपद

-
-
-
-
-
-

कृषि
197घ
0.0810 हे०
मनोहरपुर
मुरादाबाद।
मुरादाबाद।
मुरादाबाद।

30 AUG 2024

मुरादाबाद विकास प्राधिकरण
मुरादाबाद





उत्तर प्रदेश UTTAR PRADESH

867952




विक्रय-विलेख

भूमि का प्रकार	-	कृषि
गाटा सं०	-	197घ
क्षेत्रफल	-	0.0810 हे०
ग्राम/मोहल्ला	-	मनोहरपुर
परगना	-	मुरादाबाद।
तहसील	-	मुरादाबाद।
जनपद	-	मुरादाबाद।

30 AUG 2024



सम्पत्ति प्रवर्ती
मुरादाबाद विकास प्राधिकरण
मुरादाबाद



उत्तर प्रदेश UTTAR PRADESH


867953



विक्रय-विलेख

भूमि का प्रकार	-	कृषि
गाटा सं०	-	197घ
क्षेत्रफल	-	0.0810 हे०
ग्राम/मोहल्ला	-	मनोहरपुर
परगना	-	मुरादाबाद।
तहसील	-	मुरादाबाद।
जनपद	-	मुरादाबाद।

30 AUG 2024



मुरादाबाद विकास प्राधिकरण
मुरादाबाद

भारतीय गैर न्यायिक INDIA NON JUDICIAL

दस हजार रुपये

रु.
10000



Rs.
10000

TEN THOUSAND RUPEES

INDIA

उत्तर प्रदेश UTTAR PRADESH

867954

विक्रय-विलेख

उत्तर प्रदेश

कार्यालय मुख्य कौषाधिकारी
मुसादाबाद

M B D

मुख्य कौषाधिकारी
मुसादाबाद-1400

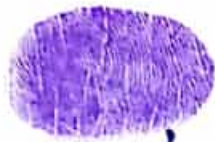
M B D

कौषाधिकार-1400

भूमि का प्रकार -
गाटा सं० -
क्षेत्रफल -
ग्राम/मोहल्ला -
परगना -
तहसील -
जनपद -

कृषि
107घ
0.0010 हे०
मनोहरपुर
मुसादाबाद।
मुसादाबाद।
मुसादाबाद।

30 AUG 2024



सम्मति प्रभागी
मुसादाबाद विकास प्राधिकरण
मुसादाबाद



उत्तर प्रदेश UTTAR PRADESH

867955

विक्रय-विलेख

उत्तर प्रदेश	
मुख्य कार्यालय	मुख्य कौषाधिकारी
मुसादाबाद	
M	M
B	B
D	D
मुख्य कौषाधिकारी	
मुसादाबाद-1400	
कोषागार-1400	

भूमि का प्रकार
गाटा सं०
क्षेत्रफल
ग्राम/मोहल्ला
परगना
तहसील
जनपद

—
—
—
—
—
—
—

कृषि
197घ
0.0810 हे०
मनोहरपुर
मुसादाबाद।
मुसादाबाद।
मुसादाबाद।

30 AUG 2024







सम्पत्ति प्रभारी
मुसादाबाद विकास प्राधिकरण
मुसादाबाद



उत्तर प्रदेश UTTAR PRADESH

867956

विक्रय-विलेख

उत्तर प्रदेश	
M	कार्यालय मुख्य कोषाधिकारी
B	मुारादाबाद
D	मुख्य कोषाधिकारी
	मुारादाबाद-1400
	कोषागार-1400

M भूमि का प्रकार
B गाटा सं०
D क्षेत्रफल
ग्राम/मोहल्ला
परगना
तहसील
जनपद

- कृषि
- 197घ
- 0.0810 हे०
- मनोहरपुर
- मुारादाबाद।
- मुारादाबाद।
- मुारादाबाद।

30 AUG 2024

D

सम्पत्ति प्रभारी
मुारादाबाद विकास प्राधिकरण
मुारादाबाद



भारतीय गैर न्यायिक INDIA NON JUDICIAL

दस हजार रुपये

रु.
10000



Rs.
10000

TEN THOUSAND RUPEES

उत्तर प्रदेश UTTAR PRADESH

867957

विक्रय-विलेख

उत्तर प्रदेश

कार्यालय मुख्य कोषाधिकारी
मुरादाबाद

मुख्य कोषाधिकारी
मुरादाबाद-1400

कोषागार-1400

M B D

भूमि का प्रकार -
गाटा सं० -
क्षेत्रफल -
ग्राम/मोहल्ला -
परगना -
तहसील -
जनपद -

कृषि
197घ
0.0810 हे०
मनोहरपुर
मुरादाबाद।
मुरादाबाद।
मुरादाबाद।

30 AUG 2024

मुरादाबाद विकास प्राधिकरण
मुरादाबाद

भारतीय गैर न्यायिक INDIA NON JUDICIAL

दस हजार रुपये

रु.
10000



Rs.
10000

TEN THOUSAND RUPEES

उत्तर प्रदेश UTTAR PRADESH

867958

867958

विक्रय-विलेख

उत्तर प्रदेश

कार्यालय मुख्य कोषाधिकारी
मुरादाबाद

M B D.

मुख्य कोषाधिकारी
मुरादाबाद-1400

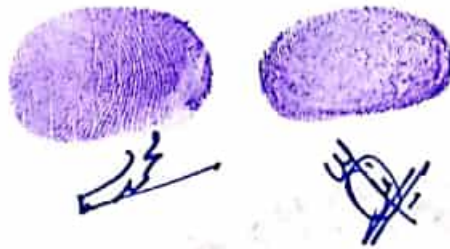
M B D.

मुरादाबाद-1400

30 AUG 2024

भूमि का प्रकार -
गाटा सं० -
क्षेत्रफल -
ग्राम/मोहल्ला -
परगना -
तहसील -
जनपद -

कृषि
197घ
0.0810 हे०
मनोहरपुर
मुरादाबाद।
मुरादाबाद।
मुरादाबाद।



P.
सत्यंति प्रभारी
मुरादाबाद विकास प्राधिकरण
मुरादाबाद



उत्तर प्रदेश UTTAR PRADESH

विक्रय-विलेख

AL 511766

भूमि का प्रकार
गाटा सं०
क्षेत्रफल
ग्राम/मोहल्ला
परगना
तहसील
जनपद

—
—
—
—
—
—
—

कृषि
197घ
0.0810 हे०
मनोहरपुर
मुरादाबाद।
मुरादाबाद।
मुरादाबाद।



Handwritten signature in blue ink.



Handwritten signature in blue ink.

म. संत प्रभासी
मुरादाबाद विकास प्राधिकरण
मुरादाबाद



उत्तर प्रदेश UTTAR PRADESH

विक्रय-विलेख

AL 511767

भूमि का प्रकार
गाटा सं०
क्षेत्रफल
ग्राम/मोहल्ला
परगना
तहसील
जनपद

—
—
—
—
—
—
—

कृषि
197घ
0.0810 हे०
मनोहरपुर
मुरादाबाद।
मुरादाबाद।
मुरादाबाद।



[Handwritten signature]

[Handwritten signature]

सम्पत्ति प्रभारी
मुरादाबाद विकास प्राधिकरण
मुरादाबाद



उत्तर प्रदेश UTTAR PRADESH

विक्रय-विलेख

AL 511768

भूमि का प्रकार
गाटा सं०
क्षेत्रफल
ग्राम/मोहल्ला
परगना
तहसील
जनपद

—
—
—
—
—
—
—

कृषि
197घ
0.0810 हे०
मनोहरपुर
मुरादाबाद।
मुरादाबाद।
मुरादाबाद।





D
सम्पत्ति प्रभारी
मुरादाबाद विकास प्राधिकरण
मुरादाबाद



उत्तर प्रदेश UTTAR PRADESH

विक्रय-विलेख

AL 511769

भूमि का प्रकार
गाटा सं०
क्षेत्रफल
ग्राम/मोहल्ला
परगना
तहसील
जनपद

—
—
—
—
—
—
—

कृषि
197घ
0.0810 हे०
मनोहरपुर
मुरादाबाद।
मुरादाबाद।
मुरादाबाद।



मर्यादा प्रभारी
मुरादाबाद विकास प्राधिकरण
मुरादाबाद



उत्तर प्रदेश UTTAR PRADESH

विक्रय-विलेख

AL 511770


भूमि का प्रकार
गाटा सं०
क्षेत्रफल
ग्राम/मोहल्ला
परगना
तहसील
जनपद

—
—
—
—
—
—
—

कृषि
197घ
0.0810 हे०
मनोहरपुर
मुरादाबाद।
मुरादाबाद।
मुरादाबाद।



Handwritten signature or mark.



Handwritten signature or mark.

सम्पत्ति प्रभारी
मुरादाबाद विकास प्राधिकरण
मुरादाबाद





उत्तर प्रदेश UTTAR PRADESH

विक्रय-विलेख

AL 511771

भूमि का प्रकार
गाटा सं०
क्षेत्रफल
ग्राम/मोहल्ला
परगना
तहसील
जनपद

—
—
—
—
—
—
—

कृषि
197घ
0.0810 हे०
मनोहरपुर
मुरादाबाद।
मुरादाबाद।
मुरादाबाद।



सम्यक्ति प्रभारी
मुरादाबाद विकास प्राधिकरण
मुरादाबाद





उत्तर प्रदेश UTTAR PRADESH

विक्रय-विलेख

AL 511772

भूमि का प्रकार
गाटा सं०
क्षेत्रफल
ग्राम/मोहल्ला
परगना
तहसील
जनपद

—
—
—
—
—
—
—

कृषि
197घ
0.0810 हे०
मनोहरपुर
मुरादाबाद।
मुरादाबाद।
मुरादाबाद।



सन्धान्त प्रभारी
मुरादाबाद विकास प्राधिकरण
मुरादाबाद



उत्तर प्रदेश UTTAR PRADESH

विक्रय-विलेख

AL 511773

भूमि का प्रकार
गाटा सं०
क्षेत्रफल
ग्राम/मोहल्ला
परगना
तहसील
जनपद

—
—
—
—
—
—
—

कृषि
197घ
0.0810 हे०
मनोहरपुर
मुरादाबाद।
मुरादाबाद।
मुरादाबाद।



[Handwritten signature]

[Handwritten signature]



D.
मुरादाबाद विकास प्राधिकरण
मुरादाबाद



उत्तर प्रदेश UTTAR PRADESH

विक्रय-विलेख

AL 511774

भूमि का प्रकार	—	कृषि
गाटा सं०	—	197घ
क्षेत्रफल	—	0.0810 हे०
ग्राम/मोहल्ला	—	मनोहरपुर
परगना	—	मुरादाबाद।
तहसील	—	मुरादाबाद।
जनपद	—	मुरादाबाद।








 सध्यांत प्रभारी
 मुरादाबाद विकास प्राधिकरण
 मुरादाबाद





उत्तर प्रदेश UTTAR PRADESH

विक्रय-विलेख

AL 511775

भूमि का प्रकार
गाटा सं०
क्षेत्रफल
ग्राम/मोहल्ला
परगना
तहसील
जनपद

—
—
—
—
—
—
—

कृषि
197घ
0.0810 हे०
मनोहरपुर
मुरादाबाद।
मुरादाबाद।
मुरादाबाद।

Two purple circular stamps with handwritten signatures in blue ink below them.

राज्य प्रभारी
मुरादाबाद विकास प्राधिकरण
मुरादाबाद

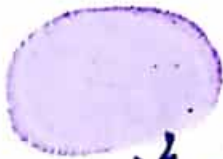



उत्तर प्रदेश UTTAR PRADESH

विक्रय-विलेख

AL 511776

भूमि का प्रकार	—	कृषि
गाटा सं०	—	197घ
क्षेत्रफल	—	0.0810 हे०
ग्राम/मोहल्ला	—	मनोहरपुर
परगना	—	मुरादाबाद।
तहसील	—	मुरादाबाद।
जनपद	—	मुरादाबाद।





 सहायक प्रभारी
 मुरादाबाद विकास प्राधिकरण
 मुरादाबाद



उत्तर प्रदेश UTTAR PRADESH

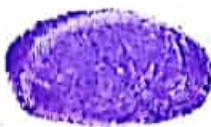
विक्रय-विलेख

AL 511777

भूमि का प्रकार
गाटा सं०
क्षेत्रफल
ग्राम / मोहल्ला
परगना
तहसील
जनपद

—
—
—
—
—
—
—

कृषि
197घ
0.0810 हे०
मनोहरपुर
मुरादाबाद।
मुरादाबाद।
मुरादाबाद।



[Handwritten signature]

[Handwritten signature]

[Handwritten mark]

सम्पत्ति प्रभारी
मुरादाबाद विकास प्राधिकरण
मुरादाबाद



उत्तर प्रदेश UTTAR PRADESH

विक्रय-विलेख

AL 511778

भूमि का प्रकार
गाटा सं०
क्षेत्रफल
ग्राम/मोहल्ला
परगना
तहसील
जनपद

—
—
—
—
—
—

कृषि
187घ
0.0810 हे०
मनोहरपुर
मुरादाबाद।
मुरादाबाद।
मुरादाबाद।



मन्त्री प्रधारी
मुरादाबाद विकास प्राधिकरण
मुरादाबाद






उत्तर प्रदेश UTTAR PRADESH

विक्रय-विलेख

AL 511779

भूमि का प्रकार	-	कृषि
गाटा सं०	-	197घ
क्षेत्रफल	-	0.0810 हे०
ग्राम/मोहल्ला	-	मनोहरपुर
परगना	-	मुरादाबाद।
तहसील	-	मुरादाबाद।
जनपद	-	मुरादाबाद।





Dr.
समान प्रभारों
मुरादाबाद विकास प्राधिकरण
मुरादाबाद



उत्तर प्रदेश UTTAR PRADESH


विक्रय-विलेख

AL 511780.

भूमि का प्रकार
गाटा सं०
क्षेत्रफल
ग्राम/मोहल्ला
परगना
तहसील
जनपद

—
—
—
—
—
—
—

कृषि
197घ
0.0810 हे०
मनोहरपुर
मुरादाबाद।
मुरादाबाद।
मुरादाबाद।



मुरादाबाद विकास प्राधिकरण
मुरादाबाद



उत्तर प्रदेश UTTAR PRADESH

विक्रय-विलेख

AL 511781

भूमि का प्रकार	—	कृषि
गाटा सं०	—	197घ
क्षेत्रफल	—	0.0810 हे०
ग्राम/मोहल्ला	—	मनोहरपुर
परगना	—	मुरादाबाद।
तहसील	—	मुरादाबाद।
जनपद	—	मुरादाबाद।



मुरादाबाद विकास प्राधिकरण
मुरादाबाद



उत्तर प्रदेश UTTAR PRADESH

विक्रय-विलेख

AL 511782

भूमि का प्रकार	—	कृषि
गाटा सं०	—	197घ
क्षेत्रफल	—	0.0810 हे०
ग्राम/मोहल्ला	—	मनोहरपुर
परगना	—	मुरादाबाद।
तहसील	—	मुरादाबाद।
जनापद	—	मुरादाबाद।



मुख्य पोस्टाधिकारी
मुरादाबाद विकास प्राधिकरण
मुरादाबाद

भारतीय गैर न्यायिक
भारत INDIA

रु. 500



FIVE HUNDRED
RUPEES

पाँच सौ रुपये

सत्यमेव जयते

Rs. 500



INDIA NON JUDICIAL

09 MAY 2024

AL 511783

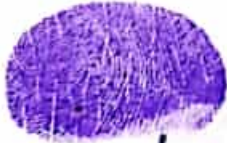
उत्तर प्रदेश UTTAR PRADESH

विक्रय-विलेख

भूमि का प्रकार
गाटा सं०
क्षेत्रफल
ग्राम/मोहल्ला
परगना
तहसील
जनपद

—
—
—
—
—
—
—

कृषि
197घ
0.0810 हे०
मनोहरपुर
मुरादाबाद।
मुरादाबाद।
मुरादाबाद।



[Handwritten signature]



[Handwritten signature]

सन्धि प्रभारी
मुरादाबाद विकास प्राधिकरण
मुरादाबाद



उत्तर प्रदेश UTTAR PRADESH

विक्रय-विलेख

AL 511784

भूमि का प्रकार
गाटा सं०
क्षेत्रफल
ग्राम/मोहल्ला
परगना
तहसील
जनपद

—
—
—
—
—
—
—

कृषि
197घ
0.0810 हे०
मनोहरपुर
मुरादाबाद।
मुरादाबाद।
मुरादाबाद।





P.
समाप्ति प्रभारी
मुरादाबाद विकास प्राधिकरण
मुरादाबाद



उत्तर प्रदेश UTTAR PRADESH

विक्रय-विलेख

AL 511785

भूमि का प्रकार
गाटा सं०
क्षेत्रफल
ग्राम/मोहल्ला
परगना
तहसील
जनपद

—
—
—
—
—
—
—

कृषि
197घ
0.0810 हे०
मनोहरपुर
मुरादाबाद।
मुरादाबाद।
मुरादाबाद।

सत्यजित प्रभारी
मुरादाबाद विकास अधिकारण
मुरादाबाद



उत्तर प्रदेश UTTAR PRADESH

विक्रय-विलेख

AL 511786

भूमि का प्रकार	—	कृषि
गाटा सं०	—	197घ
क्षेत्रफल	—	0.0810 हे०
ग्राम/मोहल्ला	—	मनोहरपुर
परगना	—	मुरादाबाद।
तहसील	—	मुरादाबाद।
जनपद	—	मुरादाबाद।

Two purple ink smudges and handwritten signatures in blue ink.

सन्धि प्रभाती
मुरादाबाद विकास प्राधिकरण,
मुरादाबाद





उत्तर प्रदेश UTTAR PRADESH


विक्रय-विलेख

AL 511787

भूमि का प्रकार
गाटा सं०
क्षेत्रफल
ग्राम / मोहल्ला
परगना
तहसील
जनपद

—
—
—
—
—
—
—

कृषि
197घ
0.0810 हे०
मनोहरपुर
मुद्रादाबाद।
मुद्रादाबाद।
मुद्रादाबाद।



मुद्रादाबाद विकास प्राधिकरण
मुद्रादाबाद



उत्तर प्रदेश UTTAR PRADESH

विक्रय-विलेख

AL 511788

भूमि का प्रकार	—	कृषि
गाटा सं०	—	197घ
क्षेत्रफल	—	0.0810 हे०
ग्राम/मोहल्ला	—	मनोहरपुर
परगना	—	मुरादाबाद।
तहसील	—	मुरादाबाद।
जनपद	—	मुरादाबाद।



सहायक प्रभारी
मुरादाबाद विकास प्राधिकरण
मुरादाबाद



उत्तर प्रदेश UTTAR PRADESH



विक्रय-विलेख

AL 511789

भूमि का प्रकार
गाटा सं०
क्षेत्रफल
ग्राम/मोहल्ला
परगना
तहसील
जनपद


—
—
—
—
—
—
—

कृषि
197घ
0.0810 हे०
मनोहरपुर
मुरादाबाद।
मुरादाबाद।
मुरादाबाद।







मुरादाबाद विकास प्राधिकरण
मुरादाबाद



उत्तर प्रदेश UTTAR PRADESH

विक्रय-विलेख

AL 511790

भूमि का प्रकार
गाटा सं०
क्षेत्रफल
ग्राम/मोहल्ला
परगना
तहसील
जनपद

—
—
—
—
—
—
—

कृषि
197घ
0.0810 हे०
मनोहरपुर
मुरादाबाद।
मुरादाबाद।
मुरादाबाद।



मुरादाबाद विकास प्राधिकरण
मुरादाबाद



AL 511791

उत्तर प्रदेश UTTAR PRADESH

विक्रय-विलेख

भूमि का प्रकार	—
गाटा सं०	—
क्षेत्रफल	—
ग्राम/मोहल्ला	—
परगना	—
तहसील	—
जनपद	—

कृषि
197घ
0.0810 हे०
मनोहरपुर
मुरादाबाद।
मुरादाबाद।
मुरादाबाद।

53

53

मुख्य कोषाधिकारी
मुरादाबाद विकास प्राधिकरण
मुरादाबाद





उत्तर प्रदेश UTTAR PRADESH

विक्रय-विलेख

AL 511792

भूमि का प्रकार
गाटा सं०
क्षेत्रफल
ग्राम/मोहल्ला
परगना
तहसील
जनपद

—
—
—
—
—
—

कृषि
197घ
0.0810 हे०
मनोहरपुर
मुसादाबाद।
मुसादाबाद।
मुसादाबाद।





मुसादाबाद विकास प्राधिकरण
मुसादाबाद





उत्तर प्रदेश UTTAR PRADESH

विक्रय-विलेख

AL-511793


भूमि का प्रकार
गाटा रॉ
क्षेत्रफल
ग्राम/गोठल्ला
परगना
तहसील
जनपद

—
—
—
—
—
—
—

कृषि
197घ
0.0810 हे०
मनोहरपुर
मुसादाबाद।
मुसादाबाद।
मुसादाबाद।







समर्थित प्रभार
मुसादाबाद विकास प्राधिकरण
मुसादाबाद



उत्तर प्रदेश UTTAR PRADESH

विक्रय-विलेख

भूमि का प्रकार
गाटा सं०
क्षेत्रफल
ग्राम/मोहल्ला
परगना
तहसील
जनपद

—
—
—
—
—
—
—

कृषि
197घ
0.0810 हे०
मनोहरपुर
मुरादाबाद।
मुरादाबाद।
मुरादाबाद।





हस्ताक्षर प्रभारी
मुरादाबाद विकास प्राधिकरण
मुरादाबाद



उत्तर प्रदेश UTTAR PRADESH

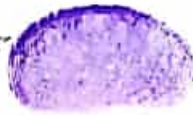
विक्रय-विलेख

GR 226821

भूमि का प्रकार
गाटा सं०
क्षेत्रफल
ग्राम/मोहल्ला
परगना
तहसील
जनपद

—
—
—
—
—
—
—

कृषि
197घ
0.0810 हे०
मनोहरपुर
मुसादाबाद।
मुसादाबाद।
मुसादाबाद।



Handwritten signature in blue ink.

Handwritten signature in blue ink.

मुसादाबाद विकास प्राधिकरण
मुसादाबाद



उत्तर प्रदेश UTTAR PRADESH

विक्रय-विलेख

GR 226822

भूमि का प्रकार	-	कृषि
गाटा सं०	-	197घ
क्षेत्रफल	-	0.0810 हे०
ग्राम/मोहल्ला	-	मनोहरपुर
परगना	-	मुरादाबाद।
तहसील	-	मुरादाबाद।
जनपद	-	मुरादाबाद।



[Handwritten signature]



[Handwritten signature]



सत्यंति प्रभारी
मुरादाबाद विकास प्राधिकरण
मुरादाबाद



उत्तर प्रदेश UTTAR PRADESH

विक्रय-विलेख

GR 226823

भूमि का प्रकार
गाटा सं०
क्षेत्रफल
ग्राम/मोहल्ला
परगना
तहसील
जनपद

—
—
—
—
—
—
—

कृषि
197घ
0.0810 हे०
मनोहरपुर
मुरादाबाद।
मुरादाबाद।
मुरादाबाद।





P.
सम्यंति Pभारती
मुरादाबाद विकास प्राधिकरण,
मुरादाबाद





उत्तर प्रदेश UTTAR PRADESH

विक्रय-विलेख

GR 226824

भूमि का प्रकार	—	कृषि
गाटा सं०	—	197घ
क्षेत्रफल	—	0.0810 हे०
ग्राम/मोहल्ला	—	मनोहरपुर
परगना	—	मुरादाबाद।
तहसील	—	मुरादाबाद।
जनपद	—	मुरादाबाद।



D
सम्पत्त प्रभारं
मुरादाबाद विकास प्राधिकरण
मुरादाबाद





GR 226825

उत्तर प्रदेश UTTAR PRADESH

विक्रय-विलेख

भूमि का प्रकार
गाटा सं०
क्षेत्रफल
ग्राम/मोहल्ला
परगना
तहसील
जनपद

—
—
—
—
—
—
—

कृषि
197घ
0.0810 हे०
मनोहरपुर
मुसदाबाद।
मुसदाबाद।
मुसदाबाद।



सम्पत्त प्रभारी
मुसदाबाद विकास प्राधिकरण
मुसदाबाद



उत्तर प्रदेश UTTAR PRADESH


विक्रय-विलेख

GR 226826

भूमि का प्रकार
गाटा सं०
क्षेत्रफल
ग्राम/भोहल्ला
परगना
तहसील
जनपद

—
—
—
—
—
—
—

कृषि
197घ
0.0810 हे०
मनोहरपुर
मुसादाबाद।
मुसादाबाद।
मुसादाबाद।



D

समस्त अधिकारी
मुसादाबाद, विजय नगर
मुसादाबाद



उत्तर प्रदेश UTTAR PRADESH

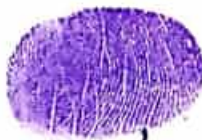
विक्रय-विलेख

GR 226827

भूमि का प्रकार
गाटा सं०
क्षेत्रफल
ग्राम/मोहल्ला
परगना
तहसील
जनपद

—
—
—
—
—
—
—

कृषि
197घ
0.0810 हे०
मनोहरपुर
मुरादाबाद।
मुरादाबाद।
मुरादाबाद।



[Handwritten signature]



[Handwritten signature]

P
सम्पत्ति प्रभागी
मुरादाबाद विकास प्राधिकरण
मुरादाबाद





उत्तर प्रदेश UTTAR PRADESH

विक्रय-विलेख

GR 226828

भूमि का प्रकार
गाटा सं०
क्षेत्रफल
ग्राम/मोहल्ला
परगना
तहसील
जनपद

—
—
—
—
—
—
—

कृषि
197घ
0.0810 हे०
मनोहरपुर
मुरादाबाद।
मुरादाबाद।
मुरादाबाद।








सपत्नी प्रभाती
मुरादाबाद विकास प्राधिकरण
मुरादाबाद





उत्तर प्रदेश UTTAR PRADESH

विक्रय-विलेख

GR 226829

भूमि का प्रकार	-	कृषि
गाटा सं०	-	197घ
क्षेत्रफल	-	0.0810 हे०
ग्राम/मोहल्ला	-	मनोहरपुर
परगना	-	मुरादाबाद।
तहसील	-	मुरादाबाद।
जनपद	-	मुरादाबाद।










 सम्पत्ति इभाते
 मुरादाबाद विकास प्राधिकरण
 मुरादाबाद



उत्तर प्रदेश UTTAR PRADESH

विक्रय-विलेख

GR 226830

भूमि का प्रकार
गाटा सं०
क्षेत्रफल
ग्राम / मोहल्ला
परगना
तहसील
जनपद

—
—
—
—
—
—
—

कृषि
197घ
0.0810 हे०
मनोहरपुर
मुरादाबाद।
मुरादाबाद।
मुरादाबाद।

सत्यनि प्रभारी
मुरादाबाद विकास प्रशासन
मुरादाबाद



उत्तर प्रदेश UTTAR PRADESH

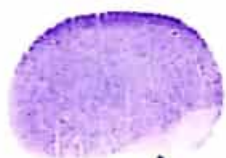
विक्रय-विलेख

GR 226831

भूमि का प्रकार
गाटा सं०
क्षेत्रफल
ग्राम/मोहल्ला
परगना
तहसील
जनपद

—
—
—
—
—
—
—

कृषि
197घ
0.0810 हे०
मनोहरपुर
मुरादाबाद।
मुरादाबाद।
मुरादाबाद।



[Handwritten signature]

[Handwritten signature]



[Handwritten 'D']
सम्बन्धित प्रमाणित
मुरादाबाद विभागीय प्रशासक कार्यालय
मुरादाबाद



उत्तर प्रदेश UTTAR PRADESH

विक्रय-विलेख

GR 226832

भूमि का प्रकार
गाटा सं०
क्षेत्रफल
ग्राम/मोहल्ला
परगना
तहसील
जनपद

—
—
—
—
—
—
—

कृषि
197घ
0.0810 हे०
मनोहरपुर
मुरादाबाद।
मुरादाबाद।
मुरादाबाद।



सम्पत्ति प्रभारी
मुरादाबाद विकास प्राधिकरण
मुरादाबाद



उत्तर प्रदेश UTTAR PRADESH

विक्रय-विलेख

GR 226833

भूमि का प्रकार	-	कृषि
गाटा सं०	-	197घ
क्षेत्रफल	-	0.0810 हे०
ग्राम/मोहल्ला	-	मनोहरपुर
परगना	-	मुरादाबाद।
तहसील	-	मुरादाबाद।
जनपद	-	मुरादाबाद।







मन्वति प्रधारी
 मुरादाबाद विकास प्राधिकरण
 मुरादाबाद





उत्तर प्रदेश UTTAR PRADESH

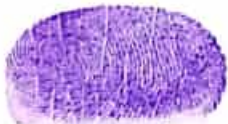
विक्रय-विलेख

GR 226834

भूमि का प्रकार
गाटा सं०
क्षेत्रफल
ग्राम/मोहल्ला
परगना
तहसील
जनपद

—
—
—
—
—
—

कृषि
197घ
0.0810 हे०
मनोहरपुर
मुरादाबाद।
मुरादाबाद।
मुरादाबाद।




[Handwritten signature]



[Handwritten signature]

D₃

सम्पत्ति प्रभारी
मुरादाबाद विकास प्राधिकरण
मुरादाबाद





GR 226835

उत्तर प्रदेश UTTAR PRADESH

विक्रय-विलेख

भूमि का प्रकार
गाटा सं०
क्षेत्रफल
ग्राम/मोहल्ला
परगना
तहसील
जनपद

—
—
—
—
—
—
—

कृषि
197घ
0.0810 हे०
मनोहरपुर
मुरादाबाद।
मुरादाबाद।
मुरादाबाद।





मुरादाबाद विकास प्रभुसूत्रण
मुरादाबाद





उत्तर प्रदेश UTTAR PRADESH

विक्रय-विलेख

GR 226836

भूमि का प्रकार
गाटा सं०
क्षेत्रफल
ग्राम/मोहल्ला
परगना
तहसील
जनपद

—
—
—
—
—
—

कृषि
197घ
0.0810 हे०
मनोहरपुर
मुरादाबाद।
मुरादाबाद।
मुरादाबाद।

सम्पत्ति प्रभारी
मुरादाबाद विकास प्राधिकरण
मुरादाबाद





उत्तर प्रदेश UTTAR PRADESH



विक्रय-विलेख

GR 226837

भूमि का प्रकार
गाटा रॉड
क्षेत्रफल
ग्राम/मोहल्ला
परगना
तहसील
जन्मद

--
--
--
--
--
--

कृषि
1974
0.0810 हे०
मनोहरपुर
पुरदाबाद।
पुरदाबाद।
पुरदाबाद।





सम्पत्ति प्रचारी
पुरदाबाद विकास प्रोत्साहन
पुरदाबाद





GR 226838

उत्तर प्रदेश UTTAR PRADESH

विक्रय-विलेख

भूमि का प्रकार
गाटा सं०
क्षेत्रफल
ग्राम/मोहल्ला
परगना
तहसील
जनपद

—
—
—
—
—
—
—

कृषि
197घ
0.0810 हे०
मनोहरपुर
मुरादाबाद।
मुरादाबाद।
मुरादाबाद।



[Handwritten signature]



[Handwritten signature]



P.
मन्त्री, उत्तर प्रदेश
मन्त्रालय, विकास एवं कृषि
मुरादाबाद



उत्तर प्रदेश UTTAR PRADESH

विक्रय-विलेख

GR 226839

भूमि का प्रकार
गाटा सं०
क्षेत्रफल
ग्राम/मोहल्ला
परगना
तहसील
जनपद

—
—
—
—
—
—
—

कृषि
197घ
0.0810 हे०
मनोहरपुर
मुरादाबाद।
मुरादाबाद।
मुरादाबाद।



P
सम्पत्ति प्रभारी
मुरादाबाद विकास प्राधिकरण
मुरादाबाद





उत्तर प्रदेश UTTAR PRADESH

विक्रय-विलेख

GR 226840


भूमि का प्रकार
गाटा सं०
क्षेत्रफल
ग्राम/मोहल्ला
परगना
तहसील
जनपद

—
—
—
—
—
—
—

कृषि
197घ
0.0810 हे०
मनोहरपुर
मुरादाबाद।
मुरादाबाद।
मुरादाबाद।






सम्यन्ति प्रभारी
मुरादाबाद विकास प्राधिकरण,
मुरादाबाद

भारतीय गैर न्यायिक

पचास
रुपये
रु.50



FIFTY
RUPEES
Rs.50

INDIA NON JUDICIAL

CN 256815

उत्तर प्रदेश UTTAR PRADESH

विक्रय-विलेख

भूमि का प्रकार
गाटा सं०
क्षेत्रफल
ग्राम/मोहल्ला
परगना
तहसील
जनपद

—
—
—
—
—
—

कृषि
197घ
0.0810 हे०
मनोहरपुर
मुरादाबाद।
मुरादाबाद।
मुरादाबाद।



सम्यन्ति प्रभारी
मुरादाबाद विकास प्राधिकरण
मुरादाबाद



भारतीय गैर न्यायिक

पचास
रुपये
रु.50



FIFTY
RUPEES
Rs.50

INDIA NON JUDICIAL

CN 256816

उत्तर प्रदेश UTTAR PRADESH

विक्रय-विलेख

भूमि का प्रकार
गाटा सं०
क्षेत्रफल
ग्राम/मोहल्ला
परगना
तहसील
जनपद

—
—
—
—
—
—
—

कृषि
107घ
0.0810 हे०
मनोहरपुर
मुसादाबाद।
मुसादाबाद।
मुसादाबाद।



[Handwritten signature]



[Handwritten signature]



[Handwritten mark]
मुसादाबाद विकास प्राधिकरण
मुसादाबाद

भारतीय गैर न्यायिक

पचास
रुपये
रु.50



FIFTY
RUPEES
Rs.50

INDIA NON JUDICIAL

CN 256817

उत्तर प्रदेश UTTAR PRADESH

विक्रय-विलेख


भूमि का प्रकार
गाटा सं०
क्षेत्रफल
ग्राम/मोहल्ला
परगना
तहसील
जनपद

—
—
—
—
—
—
—

कृषि
197घ
0.0810 हे०
मनोहरपुर
मुरादाबाद।
मुरादाबाद।
मुरादाबाद।







सदरि प्रमुख
मुरादाबाद विकास प्राधिकरण
मुरादाबाद

भारतीय गैर न्यायिक

पचास
रुपये
रु.50



FIFTY
RUPEES
Rs.50

INDIA NON JUDICIAL

CN 256818

उत्तर प्रदेश UTTAR PRADESH

विक्रय-विलेख

भूमि का प्रकार
गाटा सं०
क्षेत्रफल
ग्राम/मोहल्ला
परगना
तहसील
जनपद

—
—
—
—
—
—
—

कृषि
197घ
0.0810 हे०
मनोहरपुर
मुरादाबाद।
मुरादाबाद।
मुरादाबाद।

A purple circular stamp is located above the signature.



D₂
सभ्यता प्रभारी
मुरादाबाद विकास प्राधिकरण
मुरादाबाद

भारतीय गैर न्यायिक

पचास
रुपये

रु.50



FIFTY
RUPEES

Rs.50

INDIA NON JUDICIAL

उत्तर प्रदेश UTTAR PRADESH

विक्रय-विलेख

CN 256821

भूमि का प्रकार
गाटा सं०
क्षेत्रफल
ग्राम/मोहल्ला
परगना
तहसील
जनपद

—
—
—
—
—
—

कृषि
197घ
0.0810 हे०
मनोहरपुर
मुरादाबाद।
मुरादाबाद।
मुरादाबाद।



समर्पित प्रभारी
मुरादाबाद विकास प्राधिकरण
मुरादाबाद



भारतीय गैर न्यायिक

पचास
रुपये
रु.50



FIFTY
RUPEES
Rs.50

INDIA NON JUDICIAL

उत्तर प्रदेश UTTAR PRADESH

विक्रय-विलेख

CN 256820

भूमि का प्रकार
गाटा सं०
क्षेत्रफल
ग्राम / मोहल्ला
परगना
तहसील
जनपद

—
—
—
—
—
—
—

कृषि
197घ
0.0810 हे०
मनोहरपुर
मुरादाबाद।
मुरादाबाद।
मुरादाबाद।



P.

सत्यमेव जयते
विक्रय-विलेख
मुरादाबाद



भारतीय गैर न्यायिक

पचास
रुपये

रु.50



FIFTY
RUPEES

Rs.50

INDIA NON JUDICIAL

उत्तर प्रदेश UTTAR PRADESH


विनियम-विलेख

CN 256819

भूमि का प्रकार
गाटा सं०
क्षेत्रफल
ग्राम/मोहल्ला
परगना
तहसील
जनपद

-
-
-
-
-
-
-

कृषि
197घ
0.0810 हे०
मनोहरपुर
मुरादाबाद।
मुरादाबाद।
मुरादाबाद।



R.
समन्ति प्रभाग
मुरादाबाद विकास प्रभाग
मुरादाबाद

भारतीय गैर न्यायिक

पचास
रुपये
रु.50



FIFTY
RUPEES
Rs.50

INDIA NON JUDICIAL

CN 256822

उत्तर प्रदेश UTTAR PRADESH

शिक्रय-विलेख

भूमि का प्रकार
गाटा सं०
क्षेत्रफल
ग्राम/मोहल्ला
परगना
तहसील
जनपद

—
—
—
—
—
—
—

कृषि
197घ
0.0810 हे०
मनोहरपुर
मुरादाबाद।
मुरादाबाद।
मुरादाबाद।



P.
सम्पत्ति प्रभारी
मुरादाबाद विकास प्राधिकरण
मुरादाबाद

भारतीय गैर न्यायिक

पचास
रुपये
रु.50



FIFTY
RUPEES
Rs.50

INDIA NON JUDICIAL

उत्तर प्रदेश UTTAR PRADESH

विक्रय-विलेख

CN 256823

भूमि का प्रकार
गाटा सं०
क्षेत्रफल
ग्राम/मोहल्ला
परगना
तहसील
जनपद

—
—
—
—
—
—
—

कृषि
197घ
0.0810 हे०
मनोहरपुर
मुरादाबाद।
मुरादाबाद।
मुरादाबाद।



सचिव प्रभारी
मुरादाबाद विकास प्राधिकरण
मुरादाबाद

भारतीय गैर न्यायिक

पचास
रुपये
रु.50



FIFTY
RUPEES
Rs.50

INDIA NON JUDICIAL

CN 256824

उत्तर प्रदेश UTTAR PRADESH

विक्रय-विलेख

भूमि का प्रकार
गाटा सं०
क्षेत्रफल
ग्राम/मोहल्ला
परगना
तहसील
जनपद

—
—
—
—
—
—
—

कृषि
197घ
0.0810 हे०
मनोहरपुर
मुरादाबाद।
मुरादाबाद।
मुरादाबाद।



Handwritten signature in blue ink.



Handwritten mark in blue ink.



101

भारतीय गैर न्यायिक

पचास
रुपये
रु.50



FIFTY
RUPEES
Rs.50

INDIA NON JUDICIAL

CN 256825



उत्तर प्रदेश UTTAR PRADESH

विक्रय-विलेख

भूमि का प्रकार
गाटा सं०
क्षेत्रफल
ग्राम/मोहल्ला
परगना
तहसील
जनपद

—
—
—
—
—
—
—

कृषि
197घ
0.0810 हे०
मनोहरपुर
मुरादाबाद।
मुरादाबाद।
मुरादाबाद।






P.
सम्पत्ति प्रभारी
मुरादाबाद विकास प्राधिकरण
मुरादाबाद

भारतीय गैर न्यायिक

पचास
रुपये
रु. 50



FIFTY
RUPEES
Rs. 50

INDIA NON JUDICIAL

उत्तर प्रदेश UTTAR PRADESH

विक्रय-विलेख

CN 256826

भूमि का प्रकार
गाटा सं०
क्षेत्रफल
ग्राम/मोहल्ला
परगना
तहसील
जनपद

—
—
—
—
—
—
—

कृषि
197घ
0.0810 हे०
मनोहरपुर
मुरादाबाद।
मुरादाबाद।
मुरादाबाद।



सम्यक्ति प्रभारी
मुरादाबाद विकास प्राधिकरण
मुरादाबाद

भारतीय गैर न्यायिक

पचास
रुपये
रु.50



FIFTY
RUPEES
Rs.50

INDIA NON JUDICIAL

CN 256827

उत्तर प्रदेश UTTAR PRADESH

विक्रय-विलेख

भूमि का प्रकार
गाटा सं०
क्षेत्रफल
ग्राम/मोहल्ला
परगना
तहसील
जनपद

—
—
—
—
—
—
—

कृषि
197घ
0.0810 हे०
मनोहरपुर
मुरादाबाद।
मुरादाबाद।
मुरादाबाद।



P
सत्यमेव जयते
मुरादाबाद विकास प्राधिकरण
मुरादाबाद



भारतीय गैर न्यायिक

दस
रुपये

रु.10

भारत

TEN
RUPEES

Rs.10

INDIA

INDIA NON JUDICIAL

विक्रय-विलेख

उत्तर प्रदेश UTTAR PRADESH

सूची का प्रकार
गाटा सं०
क्षेत्रफल
ग्राम/मोहल्ला
परगना
तहसील
जनपद

-
-
-
-
-
-
-

कृषि
197घ
0.0810 हे०
मनोहरपुर
मुरादाबाद।
मुरादाबाद।
मुरादाबाद।


92AE 988064



[Handwritten signature]

[Handwritten signature]

सत्यंति प्रभारी
मुरादाबाद विकास प्राधिकरण
मुरादाबाद



भारतीय गैर न्यायिक



INDIA NON JUDICIAL

विक्रय-विलेख

उत्तर प्रदेश UTTAR PRADESH

भूमि का प्रकार
गाटा सं०
क्षेत्रफल
ग्राम/मोहल्ला
परगना
तहसील
जनपद

—
—
—
—
—
—
—

कृषि
197घ
0.0810 हे०
मनोहरपुर
मुरादाबाद।
मुरादाबाद।
मुरादाबाद।

92AE 988086



De

मुरादाबाद विकास प्राधिकरण
मुरादाबाद

भारतीय गैर न्यायिक



INDIA NON JUDICIAL

विक्रय-विलेख

उत्तर प्रदेश UTTAR PRADESH

भूमि का प्रकार
गाटा सं०
क्षेत्रफल
ग्राम/मोहल्ला
परगना
तहसील
जनपद

—
—
—
—
—
—
—

कृषि
197घ
0.0810 हे०
मनोहरपुर
मुरादाबाद।
मुरादाबाद।
मुरादाबाद।

92AE 988087



P.

सत्यनि प्रभारी
मुरादाबाद विकास प्राधिकरण
मुरादाबाद

09 MAY 2024

जन्म दिनांक..... को एक पिता
 धनराशि..... 10..... 25000000

श्री.....Moradabad Development Authority
 को कोषागार मुरादाबाद में पेश किया।

आवेदन सं०: 202400719039109

मुख्य रजिस्ट्रार
 कोषागार मुरादाबाद

09 MAY 2024

विक्रय पत्र

वही सं०: 1

रजिस्ट्रेशन सं०: 13006

वर्ष: 2024

प्रतिफल- 10959300 स्टाम्प शुल्क- 767200 बाजारी मूल्य - 10960000 पंजीकरण शुल्क - 109600 प्रतिलिपिकरण शुल्क - 460 योग : 110060

श्री मुरादाबाद विकास प्रधिकरण समिति प्रभारी द्वारा
 पूरन कुमार अधिकृत पदाधिकारी/ प्रतिनिधि,
 पुत्र श्री प्रेमनन्द कुमार
 व्यवसाय : नौकरी
 निवासी: एमडीए मुरा0



Dei

श्री, मुरादाबाद विकास प्रधिकरण समिति प्रभारी द्वारा
 ने यह लेखपत्र इस कार्यालय में दिनांक 11/09/2024
 एवं 12:27:44 PM वजे
 निबंधन हेतु पेश किया।

पूरन कुमार अधिकृत
 पदाधिकारी/ प्रतिनिधि

रजिस्ट्रीकरण अधिकारी के हस्ताक्षर

fel

आर0 डी0 राम

उप निबंधक :सदर द्वितीय

मुरादाबाद

11/09/2024

अपूर्व सक्सेना मुरादाबाद सदर द्वितीय

निबंधक लिपिक

11/09/2024



108



विक्रय-विलेख

उत्तर प्रदेश UTTAR PRADESH


भूमि का प्रकार -
 गाटा सं० -
 क्षेत्रफल -
 ग्राम/मोहल्ला -
 परगना -
 तहसील -
 जनपद -

कृषि
 197घ
 0.0810 हे०
 मनोहरपुर
 मुरादाबाद।
 मुरादाबाद।
 मुरादाबाद।

92AE 988088






 समाप्त प्रभार
 मुरादाबाद विकास प्राधिकरण
 मुरादाबाद

09 MAY 2024

अज दिनांक.....की एक किता
धनराशि.....10.....रुज धनराशि.....RS0000000

श्री.....Moradabad Development Authority
को कोषागार मुरादाबाद से बिलेख किया।

अपूर्व सक्सेना मुरादाबाद सदर दितीय
निबंधक लिपिक मुरादाबाद
11/09/2024

मुख्य अधिकारिया
कोषागार मुरादाबाद
09 MAY 2024

प्रिंट करे





उत्तर प्रदेश UTTAR PRADESH

साक्षी नम्बर 1



92AE 988089

हस्ताक्षर

नाम श्री जितेन्द्र कुमार

पदनाम - क्षेत्रीय लेखपाल, ग्राम मनोहरपुर, तहसील व जिला मुरादाबाद।

पिता का नाम - श्री राज कुमार

साक्षी नम्बर 2 -

हस्ताक्षर

नाम - श्री सीता राम

पदनाम - लेखपाल, मुरादाबाद विकास प्राधिकरण, मुरादाबाद।

पिता का नाम - श्री गोपाल सिंह



हस्ताक्षर विक्रेता

मुरादाबाद विकास प्राधिकरण
से अधिकृत अधिकारी

हस्ताक्षर विक्रेता
मुरादाबाद विकास प्राधिकरण
मुरादाबाद

09 MAY 2024

जिला दिनांक..... को एक पिला
 धनराशि 10,00,000.00
 श्री Moradabad Development Authority
 को कोषागार मुरादाबाद से किया।
 आवेदन सं०: 2024/00719039109

मुख्य रोकड़िया
 कोषागार मुरादाबाद
 बही सं० 9 MAY 2024 रजिस्ट्रेशन सं०: 13006 वर्ष: 2024

निष्पादन लेखपत्र वाद सुनने व समझने मजमुन व प्राप्त धनराशि रु प्रलेखानुसार उक्त विक्रेता: 1

श्री मैसर्स गोशन बिल्डटैक प्रा० लि० के द्वारा मोहम्मद मुस्लिम, पुत्र श्री स्व० कुदरतउल्ला

निवासी: मुफटी टोला अशरफी हाउस जिला मुरादाबाद

व्यवसाय: अन्य

क्रेता: 1



श्री मुरादाबाद विकास प्रधिकरण समिति प्रभारी के द्वारा पूरन कुमार, पुत्र श्री प्रेमानन्द कुमार

निवासी: एमडीए मुरा०

व्यवसाय: नोकरी

ने निष्पादन स्वीकार किया। जिनकी पहचान पहचानकर्ता: 1



श्री जितेन्द्र कुमार, पुत्र श्री राजकुमार

निवासी: क्षेत्र लेखपाल मनोहर जिला मुरा०

व्यवसाय: अन्य

पहचानकर्ता: 2



श्री सीताराम, पुत्र श्री गोपीलाल

निवासी: मुरादाबाद विकास प्रधिकरण मुरा०

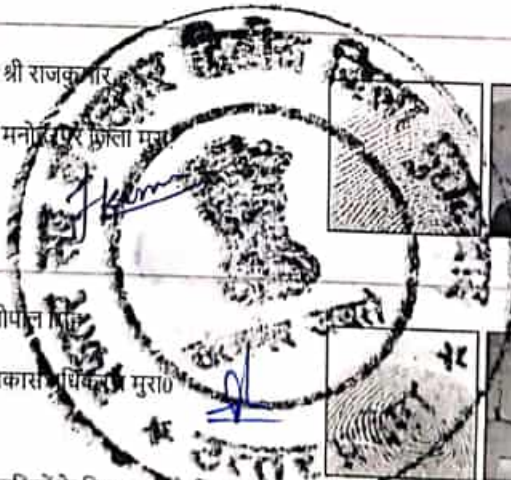
व्यवसाय: अन्य

ने की। प्रत्यक्षतः भद्र साक्षियों के निशान अंगूठे निष्पादनकार लिए गए है।
 टिप्पणी:



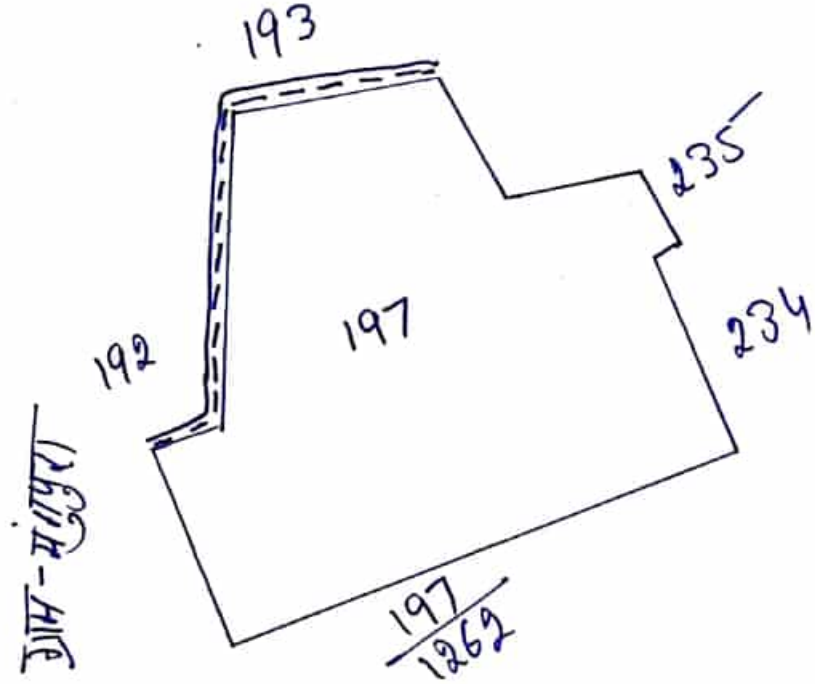
रजिस्ट्रीकरण अधिकारी के हस्ताक्षर


(Signature)
 आर० डी० राम
 उप निबंधक : सदर द्वितीय
 मुरादाबाद
 11/09/2024




नजरी नक्शा

ग्राम-मनोहरपुर तहसील व जिला मुरादाबाद स्थित गाटा सं०-197घ कुल रकबा 0.0810 हैक्टे० ।




(सीताराम)
लेखपाल,
मु०वि०प्रा०, मुरादाबाद


(राजपाल सिंह)
लेखपाल,
मु०वि०प्रा०, मुरादाबाद


(महमूद हसन)
लेखपाल,
मु०वि०प्रा०, मुरादाबाद


(वीरेन्द्र सिंह)
राजस्व निरीक्षक,
मु०वि०प्रा०, मुरादाबाद




सम्पति प्रभारी
मुरादाबाद विकास प्राधिकरण
मुरादाबाद

