

कार्यालय उप निबंधक सदर द्वितीय मुरादाबाद जनपद मुरादाबाद

आवेदन संख्या : 2202526503099

प्रमाण संख्या : 22025265002857

भार मुक्त प्रमाण-पत्र
(रजि० मैनुअल के नियम 328)

श्री- अजयवीर एड पुत्र- द्वारा तहसील मुरादाबाद जिला मुरादाबाद ने निम्नलिखित सम्पत्ति से सम्बन्धित प्रपत्रों/द्वारा प्रस्तुत भार मुद्रित प्रमाण पत्र हेतु प्राधना पत्र प्रस्तुत किया है।

सम्पत्ति का ग्राम/मोहल्ला - मनोहरपुर, वार्ड/परगना- मुरादाबाद, कृषि- मुरादाबाद विकास प्राधिकरण मुरादाबाद , गाटा 240
विवरण : रकबा 0.0200गाटा 288 रकबा 0.3030गाटा 280 रकबा 0.1940 , 248 288280

मे एतद्वारा प्रमाणित करता हू कि इंडेक्स सं 02 तथा उससे सम्बन्धित सूची प्रपत्रों की तलाश दिनांक 12/10/2013 से दिनांक 12/10/2025 तक उक्त सम्पत्ति के सम्बन्ध में की गयी जिरामे निम्नलिखित भार पाये गये

कोई भार नहीं पाया गया

दिनांक : 16-10-2025

- नोट - 1. इस प्रमाण-पत्र के सम्स्त विवरण आवेदक द्वारा दिए गए सम्पत्ति के ब्यौरे के आधार पर दृष्टि गए हैं। यदि रजिस्ट्रीकृत लेखपत्र में सम्पत्ति को आवेदक द्वारा आवेदन में दिये गए वर्णन से किसी दूसरे ढंग से वर्णित किया गया हो तो ऐसे लेखपत्रों से प्राप्त सूचना को प्रमाण पत्र में दर्ज नहीं किया जायेगा।
2. वांछित तलाश कार्यालय द्वारा यथासंभव सावधानी के साथ किया गया है, और विभाग प्रमाणपत्र में शामिल सूचना के लिए उत्तरदायी नहीं होगा।
3. इस प्रमाण-पत्र में उन लेखपत्रों से सम्बन्धित सूचना शामिल नहीं है जो प्रस्तुत हो चुके हैं, परन्तु जिनका आज की तारीख तक रजिस्ट्रीकरण नहीं हुआ है।
4. यह प्रमाण-पत्र किसी सम्पत्ति के स्वत्व का प्रमाण नहीं है।
5. 'प्रथम पक्ष' से तात्पर्य बंधक कर्ता से है और 'द्वितीय पक्ष' से तात्पर्य बन्धकी से है।

तलाशकर्ता एवं प्रमाण पत्र बनाने वाले निबन्धन लिपिक: **अपूर्व सक्सैना।**
मिलान करने वाले निबन्धन लिपिक: **अपूर्व सक्सैना।**

Digitally signed by
RAM DULARE RAM
उप निबंधक सदर द्वितीय
मुरादाबाद

उद्धरण खतौनी

23

उद्धरण क्रमांक : 115188202510494


ग्राम क्रमांक : 115188	ग्राम का नाम (परगना) : मनोहरपुर(मुरादाबाद)	तहसील : मुरादाबाद	जनपद : मुरादाबाद	फसली वर्ष : 1429-1434 (01 जुलाई, 2021 से 30 जून, 2027)	भाग : 1	(1) खाता संख्या : 00351
---------------------------	---	----------------------	---------------------	--	---------	----------------------------

श्रेणी : 1-क / भूमि जो संक्रमणीय भूमिधरो के अधिकार में हो।

खातेदार का विवरण		खातेदारी प्रारम्भ होने का विवरण		भूमि का विवरण		खातेदार का अंश		
खसरा/गाटा संख्या	(2) नाम/पिता-पति-संरक्षक-प्रबंधक का नाम / जाति कोड / आधार नं० (अन्तिम चार अंक) अथवा पैन नं० (6-9 स्थान के अंक) / पता / जन्मतिथि (अवयस्क हेतु)	(3) न्यायालय का नाम / कम्प्यूटरीकृत वाद संख्या अथवा आदेश संख्या / आदेश का दिनांक / जोत का आधार	(4) वर्ष	(5) गाटा (यूनीक कोड)	(6) गाटे का कुल क्षेत्रफल (हे.)	(7) हिस्से में	(8) क्षेत्रफल में (हे.)	(9) खातेदार द्वारा देय भू-राजस्व
288	1) मुरादाबाद विकास प्राधिकरण मुरादाबाद / एम0डी0ए0 / मुरादाबाद	1) अन्य / 261 / 10-09-2024 / दुरस्ती (संशोधन से) 2) राजस्व न्यायालय (नायब तहसीलदार) / T202413540114574 / 13-09-2024 / विक्रय	च01411फ	288(1151880288000012)	0.3030	1) पूर्ण भाग	1) 0.3030	4.14
कुल गाटे - 1 कुल क्षेत्रफल - 0.3030 (हेक्टेयर) कुल भू-राजस्व - 4.14 रुपये कुल अंश का क्षेत्रफल - (0.3030)(हेक्टेयर)							0.3030	

नामान्तरण / परिवर्तन का विवरण		खारिज किया गया			दर्ज किया गया		
(10) न्यायालय का नाम / कम्प्यूटरीकृत वाद संख्या अथवा आदेश संख्या / आदेश का दिनांक / नामान्तरण का आधार / डिजिटल हस्ताक्षर नाम / डिजिटल हस्ताक्षर दिनांक	(11) नाम / पिता-पति-संरक्षक-प्रबंधक का नाम / जाति कोड / आधार नं० (अन्तिम चार अंक) अथवा पैन नं० (6-9 स्थान के अंक) / पता / जन्मतिथि (अवयस्क हेतु)	(12) गाटे का खसरा नम्बर / यूनीक कोड	(13) क्षेत्रफल (हे.)	(14) नाम / पिता-पति-संरक्षक-प्रबंधक का नाम / जाति कोड / आधार नं० (अन्तिम चार अंक) अथवा पैन नं० (6-9 स्थान के अंक) / पता / जन्मतिथि (अवयस्क हेतु)	(15) गाटे का खसरा नम्बर / यूनीक कोड	(16) क्षेत्रफल (हे.)	

<p>261 / 16-09-2024 / दुरस्ती (संशोधन से) / RAM SINGH RAWAT / 10-09-2024 2) राजस्व न्यायालय (नायब तहसीलदार) / T202413540114574 / 13-09-2024 / विक्रय / RAM SINGH RAWAT / 25-09-2024</p>	<p>1.1) नई दिल्लीद्वारा मुख्तारिआम / . / . (शेष क्षेत्रफल : 0.0000) 1.2) न.301 विल्डिंग न.274वीं निक्ट / . / . (शेष क्षेत्रफल : 0.0000) 1.3) मैसर्स सालार डवलपर्स / . / . (शेष क्षेत्रफल : 0.0000) 1.4) मौहम्मद हारून / मौ०इदरीस / नि.मोहल्ला किसरोल तकिया बुद्धाशाह मुरा० (शेष क्षेत्रफल : 0.0000) 1.5) अल फलाह जामिया नगर ओखला / . / . (शेष क्षेत्रफल : 0.0000) 1.6) मेन्टतीसरी मंजिल फ्लैट / . / . (शेष क्षेत्रफल : 0.0000) 1.7) प्रा.लि.अलमुर्तजा अपार्ट / . / . (शेष क्षेत्रफल : 0.0000) 2.1) मै० सालार डवलपर्स प्रा०लि०अलमुर्तजा अपार्टमेन्ट जा / मौ० इदरीस / नि० मौ० किसरोल तकिया बुद्धाशाह, मुरादाबाद (शेष क्षेत्रफल : 0.0000)</p>	<p>288(1151880288000012)</p>	<p>1.1) 0.0433 1.2) 0.0433 1.3) 0.0433 1.4) 0.0433 1.5) 0.0432 1.6) 0.0433 1.7) 0.0433 2.1) 0.3030</p>	<p>1.1) मै० सालार डवलपर्स प्रा०लि०अलमुर्तजा अपार्टमेन्ट जामिया नगर ओ०नई दि० द्वारा मुख्तारिआममौहम्मद हारून / मौ० इदरीस / नि० मौ० किसरोल तकिया बुद्धाशाह, मुरादाबाद 2.1) मुरादाबाद विकास प्राधिकरण मुरादाबाद / एम०डी०ए० / मुरादाबाद</p>	<p>288(1151880288000012)</p>	<p>1.1) 0.3030 2.1) 0.3030</p>
---	---	------------------------------	---	--	------------------------------	---

म के सम्बन्ध में विचाराधीन राजस्व वाद/वादों की कम्प्यूटरीकृत संख्या :		
बंधक/बंधक-मुक्त होने की स्थिति		
(18.1) बंधक होने की स्थिति (संस्था अथवा बैंक का नाम/कोड/बंधक का दिनांक/धनराशि/आवेदन संख्या/खातेदार(पिता-पति-संरक्षक)) :		
(18.2) बंधक-मुक्त होने की स्थिति (संस्था अथवा बैंक का नाम/कोड/बंधक-मुक्त का दिनांक/धनराशि/आवेदन संख्या/खातेदार(पिता-पति-संरक्षक)) :		
(19) अभ्युक्ति :		
पूर्व आदेशों का विवरण		
<p>Data Digitally Signed by: RAM SINGH RAWAT (REGISTRAR KANGONGO)</p> <p>दिनांक/समय/स्थान: 13-10-2025 05:16:54 तहसील : मुरादाबाद</p> <p>यह उद्घरण स्वतंत्र इलेक्ट्रॉनिक डिजिटल सिस्टम द्वारा तैयार की गयी है तथा डाटा डिजिटल हस्ताक्षर द्वारा हस्ताक्षरित है।</p>	<p>मुद्रित कर्ता : TUSHAR BHATNAGAR तहसील : मुरादाबाद</p> <p>मुद्रित दिनांक एवं समय: 13-10-2025 05:16:54</p> <p>Not Applicable For Online Prints उपरोक्त उद्घरण स्वतंत्र का वेरिफिकेशन https://aphdilekh.gov.in Website पर जाकर अथवा QR Code Scan करके किया जा सकता है।</p>	

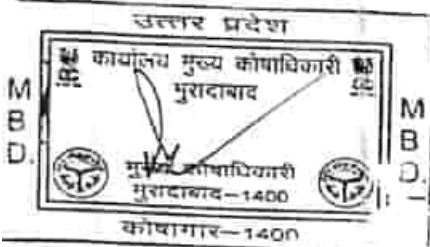
7749/24



उत्तर प्रदेश UTTAR PRADESH



793264



:- बयनामा :-

मुरादाबाद विकास प्राधिकरण द्वारा किसानों/भू-स्वामियों से आपसी सहमति/समझौते से भूमि क्रय हेतु विक्रय विलेख:-

21 MAY 2024

जिलाधिकारी द्वारा निर्धारित सर्किल दर सूची के	-	रु०-451 लाख (प्रति हे०)
प्लॉट सं० 42 कोड सं० 1025 कॉलम सं० 07 पर अंकित दर	-	
जिलाधिकारी की अध्यक्षता में गठित समिति द्वारा निर्धारित	-	
दर सर्किल रेट का 03 गुना	-	रु०-1353 (प्रति हे०)
विक्रय हेतु प्रस्तावित भूमि का मूल्य	-	रु०-1353 (प्रति हे०)
विक्रय मूल्य (भूमि + परिसम्पत्ति का मूल्य)	-	रु०-1353 (प्रति हे०)
स्टाम्प शुल्क	-	रु०-28,69,720/-
निबन्धन शुल्क	-	रु०-4,09,959/-

विक्रय-विलेख

भूमि का प्रकार	-	कृषि
गाटा सं०	-	288
क्षेत्रफल	-	0.3030 हे०
ग्राम/मोहल्ला	-	मनोहरपुर
परगना	-	मुरादाबाद।
तहसील	-	मुरादाबाद।
जनपद	-	मुरादाबाद।



सम्पत्ति प्रभारी
मुरादाबाद विकास प्राधिकरण
मुरादाबाद

भारतीय गैर न्यायिक INDIA NON JUDICIAL

रु.
25000

पच्चीस हजार रुपये



Rs.
25000

TWENTY-FIVE THOUSAND RUPEES

उत्तर प्रदेश UTTAR PRADESH


H 793265

उत्तर प्रदेश
मुख्य न्यायालय मुख्य कोषाधिकारी
मुरादाबाद
कोषागार नं० 1400

विक्रेता का विवरण (प्रथम पक्ष):-

नाम	पिता/पति का नाम	निवासी	आधार कार्ड संख्या	पैन कार्ड संख्या	मोबाईल नं०
मैसर्स सालार डवलपर्स प्रा० लि०, अल मुर्तजा अपार्टमेंट तीसरी मंजिल फ्लैट नं० 301, बिल्डिंग नं० 274वीं, गिफ्ट अलफलाह जामिनियों नगर ओखला नई दिल्ली द्वारा वर्तमान डायरेक्टर मौहम्मद मुस्लिम एवं मौहम्मद मोमीन सोहेल	कुदरतउल्ला मौहम्मद मुस्लिम	मुफ्ती टोला, अशरफी हाउस, मुरादाबाद, उ० प्र०।	950103978825 507704803339	AAMCS4737P	9927971786 9760793023

21 MAY 2024



सम्पत्ति प्रभारी
मुरादाबाद विकास प्राधिकरण
मुरादाबाद

भारतीय गैर न्यायिक INDIA NON JUDICIAL

रु.
25000

पच्चीस हजार रुपये



Rs.
25000

TWENTY FIVE THOUSAND RUPEES

उत्तर प्रदेश UTTAR PRADESH


H 793266

उत्तर प्रदेश
कमालय मुख्य कार्याधिकारी
मुरादाबाद
क्रेता का विवरण (द्वितीय पक्ष):-
मुख्य कार्याधिकारी
मुरादाबाद-1400
मुरादाबाद विकास प्राधिकरण, मुरादाबाद।
कापानगर-1400 पैन कार्ड संख्या

21/MAY 2024

द्वारा
पदनाम
विभाग
जनपद
मोबाईल नं०
आधार कार्ड सं०

AAJFM7731M
राजीव रतन प्रताप सिंह
प्रभारी सम्पत्ति
मुरादाबाद विकास प्राधिकरण, मुरादाबाद।
मुरादाबाद।
9711309013
619531182969



सम्पत्ति प्रभारी
मुरादाबाद विकास प्राधिकरण
मुरादाबाद

भारतीय गैर न्यायिक INDIA NON JUDICIAL

रु.
25000

पच्चीस हजार रुपये

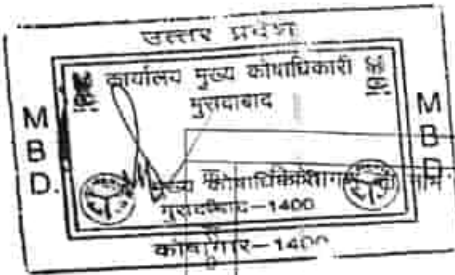


Rs.
25000

TWENTY FIVE THOUSAND RUPEES


उत्तर प्रदेश UTTAR PRADESH

H 793267



21 MAY 2008

विक्रीत सम्पत्ति का विवरण								
	पिता/पति का नाम	गाटा संख्या	कुल क्ष० (हे० में)	कुल क्ष० में से विक्रय हेतु प्रस्तावित क्ष०	विक्रय हेतु प्रस्तावित क्ष० में अंश	हिस्से के अनुसार विक्रीत क्ष० (हे० में)	भू-राजस्व	
	3	4	5	6	7	8	9	
1	मौहम्मद मुस्लिम	288	0.3030	0.3030	0.3030	0.3030	रु० 4.14	



सम्पत्ति प्रभागी
मुरादाबाद विकास प्राधिकरण
मुरादाबाद



उत्तर प्रदेश UTTAR PRADESH

H 793268



कुल प्रस्तावित क्षेत्रफल 0.3030 हे० में से विक्रीत क्षेत्रफल 0.3030 हे० विक्रेतागण का पूर्ण

21 MAY 2024

सड़क की स्थिति
परिसम्पत्ति

- राष्ट्रीय राजमार्ग पर स्थित है
- शून्य

विक्रीत सम्पत्ति की चौहद्दी :-

क्रमांक	गाटा संख्या	पूरब	पश्चिम	उत्तर	दक्षिण
1.	288	गाटा सं० 287	गाटा सं० 290	गाटा सं० 290	गाटा सं० 289



सम्पत्ति प्रभारी
मुरादाबाद विकास प्राधिकरण
मुरादाबाद

भारतीय गैर न्यायिक INDIA NON JUDICIAL

रु.
25000

पच्चीस हजार रुपये

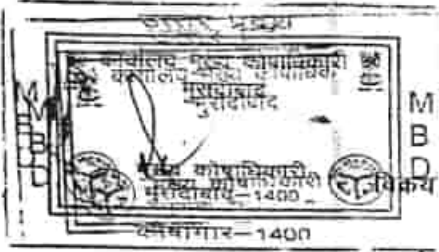


Rs.
25000

TWENTY FIVE THOUSAND RUPEES

उत्तर प्रदेश UTTAR PRADESH

H 793269



मूल्य का भुगतान :-

कुल विक्रय मूल्य रु०-4,09,95,900/- (चार करोड़ नौ लाख पचानवे हजार नौ सौ रूपये मात्र) में से 1 प्रतिशत टीडीएस की कटौती उपरान्त विक्रेतागण को भुगतान की जाने वाली धनराशि का विवरण:-

21/MAY 2024

क्र 0 स 0	विक्रेतागण का नाम	पिता/पति का नाम	पता	बैंक का नाम	बैंक संख्या	बैंक का दिनांक	भुगतान राशि
1	मैसर्स सालार डवलपर्स प्रा०लि०, अल मुर्तजा अपार्टमेंट तीसरी मंजिल फ्लैट नं० 301, बिल्डिंग नं० 274वीं, निकट अलफलाह जामियाँ नगर ओखला नई दिल्ली द्वारा वर्तमान डायरेक्टर मौहम्मद मुस्लिम एवं मौहम्मद मोमीन सोहेल	कुदरतउल्ला मौहम्मद मुरिलग	मुफ्ती टोला, अशरफी हाउस, मुरादाबाद, उ०प्र०।	केनरा बैंक, एम. डी.ए. आफिस शाखा, दिल्ली रोड, मुरादाबाद	292950	29.05.2024	4,05,85,941 /-



सम्पत्ति प्रभारी
मुरादाबाद विकास प्राधिकरण
मुरादाबाद 6

भारतीय गैर न्यायिक INDIA NON JUDICIAL

रु.
25000
पच्चीस हजार रुपये



Rs.
25000
TWENTY FIVE THOUSAND RUPEES

उत्तर प्रदेश UTTAR PRADESH

H 793270

उत्तर प्रदेश
कार्यालय मुख्य कोषाधिकारी
मुरादाबाद
मुख्य कोषाधिकारी
मुरादाबाद-1400
कोषागार-1400

21/MAY 2024

विक्रीत भूमि विक्रेता को पंजीकृत बयनामा के आधार पर प्राप्त हुई है, जो कार्यालय मुख्य कोषाधिकारी मुरादाबाद के बही संख्या-01 जिल्द संख्या 5886 पृष्ठ संख्या 315 से क्रमांक 5852 दिनांक 17.10.2008 को पंजीकृत है। विक्रेतागण अनुसूचित जाति/जनजाति के सदस्य नहीं हैं। विक्रीत भूमि ना तो किसी को विक्रय अनुबन्ध किया गया है और ना ही किसी को हस्तांतरित की गयी है और ना ही किसी बैंक या सरकारी कार्यालय अथवा किसी व्यक्ति को बन्धक की गयी है। विक्रीत भूमि हर प्रकार से रेहन व वय व हिवा, ऋण भार, कुर्की, जमानत, बन्धक, दीवानी या राजस्व वाद आदि से मुक्त है, जिसमें किसी अन्य व्यक्ति की भागीदारी नहीं है और ना ही किसी अन्य के पक्ष में विक्रय बयनामा किया गया है, न ही कोई सरकारी भूमि निहित है। अर्थात् चारन्टी ऑफ टाईटिल प्रथम पक्ष का दायित्व है। उक्त आराजी को विक्रय करने का मुझ विक्रेता को पूर्ण मालिकाना हक हासिल है, जिसमें गाटा संख्या 288 रकबा 0.3030 हे० ग्राम मनोहरपुर सम्पूर्ण भाग विक्रीत की जाती है। अब जरूरत खुद के उसी किता भूमिधारी आराजी को पूर्ण स्वामित्व एवं अधिकारों व दाखिली खारिजी सहित पूरे होशो हवास स्वस्थ चित से खूब सोच व समझकार बिना किसी दबाव नाजायज किसी शख्स के मय सम्पूर्ण अधिकार सहित मुवलिंग रू०-4,09,95,900/- (चार करोड़ नौ लाख पिचानवे हजार नौ सौ रुपये मात्र) जिसके आधे मुवलिंग रू० 2,04,97,950/- (शब्दों में दो करोड़ चार लाख सत्तानवे हजार नौ सौ पच्चास रुपये मात्र) होते हैं, बदस्त क्रेता मुरादाबाद विकास प्राधिकरण, मुरादाबाद के पक्ष में वय कामिल व फरोख्त कतई किया यानि एम०डी०ए० को बेच दिया और कुल जर समन हरब तफरसील जैल क्रेता मजकूर से जरिये चैक वसूल पाकर कब्जा व दखल मालिकाना विक्रीत संक्रमणीय भूमि पर आज की तारीख से बजाये अपने क्रेता मजकूर का कब्जा वाकई बखूपी कर दिया। अब मुझ विक्रेता व वारिसान विक्रेता का कोई हक व दावा विक्रीत आराजी पर नहीं रह गया है व विक्रय धनराशि केता से बाकी ना रहा। विक्रेता विक्रीत भूमि के प्रतिफल के अतिरिक्त अन्य कोई प्रशिकर या लाभ का दावा किसी न्यायालय में प्रस्तुत नहीं करेगा।

सम्पत्ति प्रभारी
मुरादाबाद विकास प्राधिकरण
मुरादाबाद

भारतीय गैर न्यायिक INDIA NON JUDICIAL

रु.
25000

पच्चीस हजार रुपये

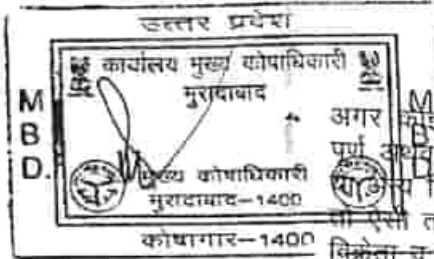


Rs.
25000

TWENTY FIVE THOUSAND RUPEES

उत्तर प्रदेश UTTAR PRADESH

H 793271



21 MAY 2024

शख्स दावा करे तो वह बिल्कुल नाजायज होये और अगर विक्रीत आराजी वयशुदा उसका कोई अंश क्रेता के स्वामित्व व अधिकारों से निकल जावे या कब्जा ना गिले किसी प्रकार से विवादित व भारग्रसित पायी जावे या कोई तथ्य छिपाया गया पाया जावे तो ऐसा तामाम सूक्तों में क्रेता को यह अधिकार होगा कि वह कुल विक्रय मूल्य मय हर्जा व खर्चा विक्रेता व उसके वारिसानों तथा दीगर जायदाद चल व अचल से भू-राजस्व की भांति वसूल कर लेवे, जिसमें विक्रेता को कोई आपत्ति नहीं होगी। उपरोक्त विक्रीत भूमि से सम्बन्धित सारे हक व हकूक तथा स्वत्व, सारे अधिकार, विक्रेता ने क्रेता को अंतरित कर दिये हैं, अब क्रेता उपरोक्त भूमि का दाखिल खारिज सरकारी कागजों में अपने नाम दर्ज करा लेवे। विक्रेता को कोई आपत्ति नहीं होगी।

उपरोक्त भूमि किसी अन्य योजना के अन्तर्गत अधिग्रहीत नहीं है, उक्त भूखण्ड का, जिसका मुरादाबाद विकास प्राधिकरण के पक्ष में विक्रय विलेख निष्पादित किया जाना है, उसका स्वामित्व वर्तमान में विक्रेता में निहित है। विक्रीत भूमि के सम्बन्ध में किसी प्रकार का कोई वाद किसी भी न्यायालय में विचाराधीन नहीं है।

इस विक्रय पत्र के निष्पादन से गुड़ा विक्रेता की आजीविका, निवास स्थान व जीवनचर्या परिवर्तित नहीं हो रही है और न ही आजीविका, निवास स्थान व जीवनचर्या पर कोई प्रतिकूल प्रभाव पड़ रहा है। प्रस्तुत विक्रय विलेख विक्रेता द्वारा उपलब्ध कराये गये कागजात व उसके द्वारा बताये गये तथ्यों व आश्वासन के आधार पर तैयार किया गया है। विक्रेता द्वारा दिये गये अभिलेख/शपथ-पत्र गलत पाये जाते हैं तो उसकी समस्त जिम्मेदारी विक्रेता की है तथा पक्षकारों की पहचान उनके साक्षियों द्वारा की जा रही है।

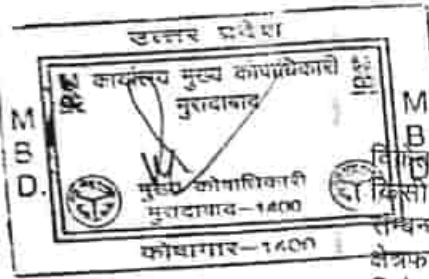


सम्पत्ति प्रभारी
मुरादाबाद विकास प्राधिकरण
मुरादाबाद



उत्तर प्रदेश UTTAR PRADESH

H 793272




21/MAY 2024

अथवा उसका कोई वारिसान भविष्य में उक्त विक्रय की धनराशि के अतिरिक्त अन्य किसी भी धनराशि अथवा लाम के लिए विभाग के समक्ष कोई दावा नहीं करेगा और न ही इस सम्बन्ध में किसी न्यायालय में वाद दायर करेगा। विकास कार्य करते समय अगर पैमाईश में क्षेत्रफल कम पाया जाता है अथवा गलती से अधिक धनराशि का भुगतान हो जाता है और विक्रेता अधिक धनराशि स्वयं नहीं लौटाता है, तो 15 प्रतिशत साधारण ब्याज प्रति वर्ष की दर से भू-राजस्व की भौति मुरादाबाद विकास प्राधिकरण, मुरादाबाद (एम0डी0ए0) को वसूलने का अधिकार होगा।

अतः यह विक्रय विलेख (बयनामा) अपने होशो हवास स्वरथ दित्त से बगैर किसी व्यक्ति के अनुचित दबाव से साक्षियों के समक्ष निष्पादित कर दिया ताकि सनद रहे और आवश्यकतानुसार भविष्य में काम आवे।

स्थान :- मुरादाबाद।

दिनांक :- 05.06.2024



सम्पत्ति प्रभारी
मुरादाबाद विकास प्राधिकरण
मुरादाबाद

भारतीय गैर न्यायिक INDIA NON JUDICIAL

रु.
25000

पच्चीस हजार रुपये



Rs.
25000

TWENTY FIVE THOUSAND RUPEES

INDIA

उत्तर प्रदेश UTTAR PRADESH

H 793273

उत्तर प्रदेश
कार्यालय मुख्य कृषि अधिकारी
मुरादाबाद
मुख्य कृषि अधिकारी
मुरादाबाद-1400
कोषागार-1400

M B D.

21 MAY 2024

विक्रय-विलेख

भूमि का प्रकार
गाटा सं०
क्षेत्रफल
ग्राम/मोहल्ला
परगना
तहसील
जनपद

- कृषि
- 288
- 0.3030 हे०
- मनोहरपुर
- मुरादाबाद।
- मुरादाबाद।
- मुरादाबाद।

Handwritten signatures and stamps, including a circular stamp and a rectangular stamp.

सम्पत्ति प्रभारी
मुरादाबाद विकास प्राधिकरण
मुरादाबाद

भारतीय गैर न्यायिक INDIA NON JUDICIAL

रु.
25000
पच्चीस हजार रुपये



Rs.
25000
TWENTY FIVE THOUSAND RUPEES

INDIA

उत्तर प्रदेश UTTAR PRADESH

H 793274

H 793274



21 MAY 2024

विक्रय-विलेख

भूमि का प्रकार	-	कृषि
गाटा सं०	-	288
क्षेत्रफल	-	0.3030 हे०
ग्राम/गोहल्ला	-	मनोहरपुर
परगना	-	मुसदाबाद।
तहसील	-	मुसदाबाद।
जनपद	-	मुसदाबाद।



सम्पत्ति प्रभारी
मुसदाबाद विकास प्राधिकरण
मुसदाबाद



उत्तर प्रदेश UTTAR PRADESH


H 793275



21 MAY 2024

विक्रय-विलेख

भूमि का प्रकार	-	कृषि
गाटा सं०	-	288
क्षेत्रफल	-	0.3030 हे०
ग्राम/मोहल्ला	-	मनोहरपुर
परगना	-	मुरादाबाद।
तहसील	-	मुरादाबाद।
जनपद	-	मुरादाबाद।



सम्पत्ति प्रभारी
मुरादाबाद विकास प्राधिकरण
मुरादाबाद

भारतीय गैर न्यायिक INDIA NON JUDICIAL

रु.
25000
पच्चीस हजार रुपये



Rs.
25000
TWENTY FIVE THOUSAND RUPEES

उत्तर प्रदेश UTTAR PRADESH

H 793276

उत्तर प्रदेश
कार्यालय मुख्य कोषाधिकारी
मुरादाबाद
मुख्य कोषाधिकारी
मुरादाबाद-1400
कोषागार-1400

M B D. M B D.

21 MAY 2024

विक्रय-विलेख

भूमि का प्रकार	-	कृषि
गाटा सं०	-	288
क्षेत्रफल	-	0.3030 हे०
ग्राम / मोहल्ला	-	मनोहरपुर
परगना	-	मुरादाबाद।
तहसील	-	मुरादाबाद।
जनपद	-	मुरादाबाद।




सम्पत्त प्रभारी
मुरादाबाद विद्यास प्राधिकरण
मुरादाबाद

भारतीय गैर न्यायिक INDIA NON JUDICIAL

रु.
25000

पच्चीस हजार रुपये



Rs.
25000

TWENTY-FIVE THOUSAND RUPEES

INDIA

उत्तर प्रदेश UTTAR PRADESH

H 793277

उत्तर प्रदेश
कार्यालय मुख्य कांषाधिकारी
मुरादाबाद
मुख्य कांषाधिकारी
मुरादाबाद-1400
कांषागार-1400

M B D.

21 MAY 2024

विक्रय-विलेख

भूमि का प्रकार	-	कृषि
गाटा सं०	-	288
क्षेत्रफल	-	0.3030 हे०
ग्राम/मोहल्ला	-	मनोहरपुर
परगना	-	मुरादाबाद।
तहसील	-	मुरादाबाद।
जनपद	-	मुरादाबाद।



सम्यक्त प्रभारी
मुरादाबाद विकास प्राधिकरण
मुरादाबाद

भारतीय गैर न्यायिक INDIA NON JUDICIAL

रु.
25000

पच्चीस हजार रुपये

Rs.
25000

TWENTY FIVE THOUSAND RUPEES

भारत
INDIA

उत्तर प्रदेश UTTAR PRADESH

H 793278

उत्तर प्रदेश
कार्यालय मुख्य कोषाधिकारी
मुरादाबाद
मुख्य कोषाधिकारी
मुरादाबाद-1400
कोषागार-1400

M B D. M B D.

21 MAY 2024

विक्रय-विलेख

भूमि का प्रकार	-	कृषि
गाटा सं०	-	288
क्षेत्रफल	-	0.3030 हे०
ग्राम/गोहल्ला	-	मनोहरपुर
परगना	-	मुरादाबाद।
तहसील	-	मुरादाबाद।
जनपद	-	मुरादाबाद।




सम्यक्ति प्रभारी
मुरादाबाद विकास प्राधिकरण
मुरादाबाद



उत्तर प्रदेश UTTAR PRADESH

H 793279




21/MAY 2024

भूमि का प्रकार
गाटा सं०
क्षेत्रफल
ग्राम/मोहल्ला
परगना
तहसील
जनपद

विक्रय-विलेख

-	कृषि
-	288
-	0.3030 हे०
-	मनोहरपुर
-	मुसादाबाद।
-	मुसादाबाद।
-	मुसादाबाद।



समय-सचारी
मुसादाबाद विकास प्राधिकरण
मुसादाबाद 16

भारतीय गैर न्यायिक INDIA NON JUDICIAL

रु.

25000

पच्चीस हजार रुपये

भारत



INDIA

Rs.

25000

TWENTY FIVE THOUSAND RUPEES

उत्तर प्रदेश UTTAR PRADESH

H 793280

उत्तर प्रदेश
कमिश्नर मुख्य कोषाधिकारी
मुरादाबाद
मुख्य कोषाधिकारी
मुरादाबाद-1400
कोषागार-1400

M B D.

21 MAY 2024

विक्रय-विलेख

भूमि का प्रकार
गाटा सं०
क्षेत्रफल
ग्राम/मोहल्ला
परगना
तहसील
जनपद

—
—
—
—
—
—
—
कृषि
288
0.3030 हे०
मनोहरपुर
मुरादाबाद।
मुरादाबाद।
मुरादाबाद।

[Handwritten signature]



[Handwritten signature]



सम्पत्ति प्रभारी
मुरादाबाद विकास प्राधिकारण
मुरादाबाद

भारतीय गैर न्यायिक INDIA NON JUDICIAL

रु.
25000
पच्चीस हजार रुपये



Rs.
25000
TWENTY FIVE THOUSAND RUPEES

उत्तर प्रदेश UTTAR PRADESH

H 793281


उत्तर प्रदेश
मुख्य कार्यालय मुख्य कोषाधिकारी
मुरादाबाद
मुख्य कोषाधिकारी
मुरादाबाद-1400
कोषागार-1400

M B D. M B D.

21/MAY 2024

विक्रय-विलेख

भूमि का प्रकार	-	कृषि
गाटा सं०	-	288
क्षेत्रफल	-	0.3030 हे०
ग्राम/मोहल्ला	-	मनोहरपुर
परगना	-	मुरादाबाद।
तहसील	-	मुरादाबाद।
जनापद	-	मुरादाबाद।




समर्थित प्रमत्तरी
मुरादाबाद विकास प्राधिकरण
मुरादाबाद

भारतीय गैर न्यायिक INDIA NON JUDICIAL

रु.
25000

पच्चीस हजार रुपये



Rs.
25000

TWENTY FIVE THOUSAND RUPEES

उत्तर प्रदेश UTTAR PRADESH

H 793282

उत्तर प्रदेश

कार्यालय मुख्य कोषाधिकारी
मुरादाबाद

M B D.

मुख्य कोषाधिकारी
मुरादाबाद-1400

M B D.

कोषागार-1400

21 MAY 2021

विक्रय-विलेख

भूमि का प्रकार
गाटा सं०
क्षेत्रफल
ग्राम/गोहल्ला
परगना
तहसील
जनपद

— कृषि
— 288
— 0.3030 हे०
— मनीहरपुर
— मुरादाबाद।
— मुरादाबाद।
— मुरादाबाद।

सम्पत्ति प्रभारी
मुरादाबाद विकास प्राधिकरण 19
मुरादाबाद

भारतीय गैर न्यायिक INDIA NON JUDICIAL

रु.
25000
पच्चीस हजार रुपये



Rs.
25000
TWENTY FIVE THOUSAND RUPEES

उत्तर प्रदेश UTTAR PRADESH

H 793283

उत्तर प्रदेश
कार्यालय मुख्य कोषाधिकारी
मुरादाबाद
कोषाधिकारी
मुरादाबाद-1400
कोषागार-1400

M B D. M B D.

21 MAY 2024

विक्रय-विलेख

भूमि का प्रकार	-	कृषि
गाटा सं०	-	288
क्षेत्रफल	-	0.3030 हे०
ग्राम/मोहल्ला	-	मनोहरपुर
परगना	-	मुरादाबाद।
तहसील	-	मुरादाबाद।
जनपद	-	मुरादाबाद।



सम्पत्ति प्रभारी
मुरादाबाद विकास प्राधिकरण 20
मुरादाबाद



उत्तर प्रदेश UTTAR PRADESH

FI 793284


H 793284



21 MAY 2024

विक्रय-विलेख

भूमि का प्रकार	-	कृषि
गाटा सं०	-	288
क्षेत्रफल	-	0.3030 हे०
ग्राम/मोहल्ला	-	मनोहरपुर
परगना	-	मुरादाबाद।
तहसील	-	मुरादाबाद।
जनपद	-	मुरादाबाद।



सम्पत्ति प्रभारी
मुरादाबाद विकास प्राधिकरण 21
मुरादाबाद

भारतीय गैर न्यायिक INDIA NON JUDICIAL

रु.
25000

पच्चीस हजार रुपये



Rs.
25000

TWENTY FIVE THOUSAND RUPEES

उत्तर प्रदेश UTTAR PRADESH

H 793285

उत्तर प्रदेश

MBD

न्यायालय मुख्य कोषाधिकारी
मुरादाबाद

मुख्य कोषाधिकारी
मुरादाबाद-1400

कोषागार-1400

MBD

21/MAY 2021

शुद्धि का प्रकार
गाटा सं०
क्षेत्रफल
ग्राम/मोहल्ला
परगना
तहसील
जनपद

वित्त-विलेख

- कृषि
- 288
- 0.3030 हे०
- मनीहर्षपुर
- मुरादाबाद।
- मुरादाबाद।
- मुरादाबाद।

[Handwritten signature]
[Handwritten signature]

[Handwritten signature]
सम्यक्त प्रभाग
मुरादाबाद विकास प्राधिकरण
मुरादाबाद

भारतीय गैर न्यायिक INDIA NON JUDICIAL

रु.
25000

पच्चीस हजार रुपये




Rs.
25000

TWENTY FIVE THOUSAND RUPEES

INDIA

उत्तर प्रदेश UTTAR PRADESH

H 793286



21/MAY 2024

विक्रय-विलेख

भूमि का प्रकार	-	कृषि
गाटा सं०	-	288
क्षेत्रफल	-	0.3030 हे०
ग्राम/मोहल्ला	-	मनोहरपुर
परगना	-	मुरादाबाद।
तहसील	-	मुरादाबाद।
जनपद	-	मुरादाबाद।

[Handwritten signature]

[Handwritten signature]



सम्पात प्रभारी
मुरादाबाद विकास प्राधिकरण
मुरादाबाद

भारतीय गैर न्यायिक INDIA NON JUDICIAL

रु.
25000
पच्चीस हजार रुपये



Rs.
25000
TWENTY FIVE THOUSAND RUPEES

उत्तर प्रदेश UTTAR PRADESH

H 793287

उत्तर प्रदेश

कार्यालय मुख्य कोषाधिकारी
मुरादाबाद

कोषाधिकारी
मुरादाबाद-1400


कोषागार-1400

M B D.

21 MAY 2024

विक्रय-विलेख

भूमि का प्रकार	-	कृषि
गाटा सं०	-	288
क्षेत्रफल	-	0.3030 हे०
ग्राम/मोहल्ला	-	मनोहरपुर
परगना	-	मुरादाबाद।
तहसील	-	मुरादाबाद।
जनपद	-	मुरादाबाद।



सम्पत्ति प्रभारी
मुरादाबाद विकास प्राधिकरण
मुरादाबाद 24

भारतीय गैर न्यायिक INDIA NON JUDICIAL

रु.
25000
पच्चीस हजार रुपये



Rs.
25000
TWENTY FIVE THOUSAND RUPEES

उत्तर प्रदेश UTTAR PRADESH

H 793288

H 793288

उत्तर प्रदेश
कार्यालय मुख्य कौषाधिकारी
मुरादाबाद
मुख्य कौषाधिकारी
मुरादाबाद-1400
कोषागार-1400

M B D.

21 MAY 2024

विक्रय-विलेख

भूमि का प्रकार
गाटा सं०
क्षेत्रफल
ग्राम/मोहल्ला
परगना
तहसील
जनपद

- कृषि
- 288
- 0.3030 हे०
- मनोहरपुर
- मुरादाबाद।
- मुरादाबाद।
- मुरादाबाद।



सम्पत्ति प्रभारी
मुरादाबाद विकास प्राधिकरण
मुरादाबाद 25

भारतीय गैर न्यायिक INDIA NON JUDICIAL

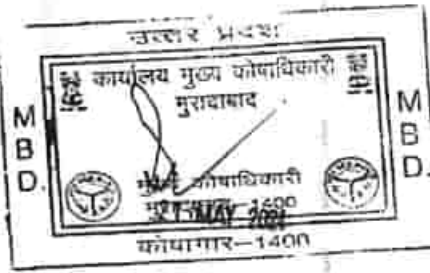
रु.
25000
पच्चीस हजार रुपये



Rs.
25000
TWENTY FIVE THOUSAND RUPEES

उत्तर प्रदेश UTTAR PRADESH

H 793289 H 793289

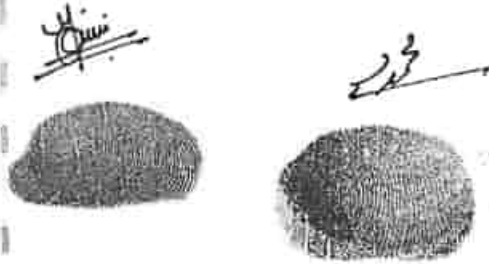


विक्रय-विलेख

भूमि का प्रकार
गाटा सं०
क्षेत्रफल
ग्राम/मोहल्ला
परगना
तहसील
जनपद

— कृषि
— 288
— 0.3030 हे०
— मनोहरपुर
— मुरादाबाद।
— मुरादाबाद।
— मुरादाबाद।

21 MAY 2023



सम्पत्ति प्रभारी
मुरादाबाद विकास प्राधिकरण
मुरादाबाद 26

भारतीय गैर न्यायिक INDIA NON JUDICIAL

रु.
25000

पच्चीस हजार रुपये



Rs.
25000

TWENTY FIVE THOUSAND RUPEES

INDIA

उत्तर प्रदेश UTTAR PRADESH

H 793290



उत्तर प्रदेश
कार्यालय मुख्य कोषाधिकारी
मुसदाबाद
मुख्य कृषि अधिकारी
मुसदाबाद-1400
कोषागार-1400

M B D. M B D.

विक्रय-विलेख

भूमि का प्रकार	-	कृषि
गांटा सं०	-	288
क्षेत्रफल	-	0.3030 हे०
ग्राम/मोहल्ला	-	मनोहरपुर
परगना	-	मुसदाबाद।
तहसील	-	मुसदाबाद।
जनपद	-	मुसदाबाद।

21 MAY 2024

[Handwritten signature]
[Handwritten signature]



[Handwritten signature]
सम्पत्ति प्रभारी
मुसदाबाद विकास प्राधिकरण, 27
मुसदाबाद

भारतीय गैर न्यायिक INDIA NON JUDICIAL

रु.
25000
पच्चीस हजार रुपये




Rs.
25000
TWENTY FIVE THOUSAND RUPEES

INDIA

उत्तर प्रदेश UTTAR PRADESH

H 793291




21/MAY 2024

विक्रय-विलेख

भूमि का प्रकार
गाटा सं०
क्षेत्रफल
ग्राम/गोहल्ला
परगना
तहसील
जनपद

- कृषि
- 288
- 0.3030 हे०
- मनोहरपुर
- मुरादाबाद।
- मुरादाबाद।
- मुरादाबाद।



सम्पत्ति प्रभारी
मुरादाबाद विकास प्राधिकरण
मुरादाबाद

भारतीय गैर न्यायिक INDIA NON JUDICIAL

रु.
25000
पच्चीस हजार रुपये



Rs.
25000
TWENTY FIVE THOUSAND RUPEES

उत्तर प्रदेश UTTAR PRADESH

H 793292

उत्तर प्रदेश

कार्यालय मुख्य कोषाधिकारी
मुरादाबाद

M B D.

मुख्य कोषाधिकारी
मुरादाबाद-1400


कोषागार-1400

M B D.

21 MAY 2024

विक्रय-विलेख

भूमि का प्रकार	-	कृषि
गाटा सं०	-	288
क्षेत्रफल	-	0.3030 हे०
ग्राम/मोहल्ला	-	मनोहरपुर
परगना	-	मुरादाबाद।
तहसील	-	मुरादाबाद।
जनपद	-	मुरादाबाद।



समिति प्रभारी
मुरादाबाद विकास प्राधिकरण
मुरादाबाद

भारतीय गैर न्यायिक INDIA NON JUDICIAL

रु.
25000

पच्चीस हजार रुपये



Rs.
25000

TWENTY FIVE THOUSAND RUPEES

उत्तर प्रदेश UTTAR PRADESH

H 793293

उत्तर प्रदेश
कार्यालय मुख्य कोषाधिकारी
मुारादाबाद

M B D. M B D.


मुख्य कोषाधिकारी
मुारादाबाद-1400

कोषागार-1400

21/MAY 2024

विक्रय-विलेख

भूमि का प्रकार	-	कृषि
गाटा सं०	-	288
क्षेत्रफल	-	0.3030 हे०
ग्राम/गौडल्ला	-	मनोहरपुर
परगना	-	मुारादाबाद।
तहसील	-	मुारादाबाद।
जनपद	-	मुारादाबाद।




सम्पत्त प्रभारी
मुारादाबाद विकास प्राधिकरण
मुारादाबाद

भारतीय गैर न्यायिक INDIA NON JUDICIAL

रु.
25000

पच्चीस हजार रुपये



Rs.
25000

TWENTY FIVE THOUSAND RUPEES

INDIA

उत्तर प्रदेश UTTAR PRADESH

H 793294

उत्तर प्रदेश

कामालय मुख्य कोषाधिकारी
मुसादाबाद

M B D.

कामालय कोषाधिकारी
मुसादाबाद-1400

M B D.

कोषागार-1400


21 MAY 2024

विक्रय-विलेख

भूमि का प्रकार
गाँवा सं०
क्षेत्रफल
ग्राम/गोहल्ला
परगना
तहसील
जानपद

-
-
-
-
-
-

कृषि
288
0.3030 हे०
मनोहरपुर
मुसादाबाद।
मुसादाबाद।
मुसादाबाद।



सम्पत्ति प्रभारी
मुसादाबाद विकास प्राधिकरण
मुसादाबाद

भारतीय गैर न्यायिक INDIA NON JUDICIAL

रु.
25000

पच्चीस हजार रुपये




Rs.
25000

TWENTY FIVE THOUSAND RUPEES

उत्तर प्रदेश UTTAR PRADESH

H 793295



21 MAY 2024

विषय-विलेख

भूमि का प्रकार	-	कृषि
गाटा सं०	-	288
क्षेत्रफल	-	0.3030 हे०
ग्राम/गोहस्ता	-	मनोहरपुर
परगना	-	मुरादाबाद।
तहसील	-	मुरादाबाद।
जनपद	-	मुरादाबाद।



सम्पत्त प्रशासक
मुरादाबाद विकास प्राधिकरण
मुरादाबाद

भारतीय गैर न्यायिक INDIA NON JUDICIAL

रु.
25000

पच्चीस हजार रुपये




Rs.
25000

TWENTY FIVE THOUSAND RUPEES

उत्तर प्रदेश UTTAR PRADESH

H 793296



21/MAY 2024

विक्रय-विलेख

भूमि का प्रकार	-	कृषि
भाटा सं०	-	288
क्षेत्रफल	-	0.3030 हे०
ग्राम/गोहल्ला	-	मनोहरपुर
परगना	-	मुरादाबाद।
तहसील	-	मुरादाबाद।
जनपद	-	मुरादाबाद।

[Handwritten signature]



[Handwritten signature]
सम्पत्ति प्रभारी
मुरादाबाद विकास प्राधिकरण
मुरादाबाद

भारतीय गैर न्यायिक INDIA NON JUDICIAL

रु.
25000

पच्चीस हजार रुपये



Rs.
25000

TWENTY FIVE THOUSAND RUPEES

उत्तर प्रदेश UTTAR PRADESH

H 793297

उत्तर प्रदेश
कार्यालय मुख्य कोषाधिकारी
मुसादाबाद
कोषागार-1400

M B D. M B D.

21 MAY 2024

विक्रय-विलेख

भूमि का प्रकार
गाढ़ा सं०
क्षेत्रफल
ग्राम/मोहल्ला
परगना
तहसील
जनपद

— कृषि
— 288
— 0.3030 हे०
— मनोहरपुर
— मुसादाबाद।
— मुसादाबाद।
— मुसादाबाद।

[Handwritten signatures and two circular stamps]

सम्पत्ति प्रभारी
मुसादाबाद विकास प्राधिकरण
मुसादाबाद

भारतीय गैर न्यायिक INDIA NON JUDICIAL

रु.
25000

पच्चीस हजार रुपये



Rs.
25000

TWENTY FIVE THOUSAND RUPEES

उत्तर प्रदेश UTTAR PRADESH

H 793298



21/MAY/2024

विक्रय-विलेख

भूमि का प्रकार	-	कृषि
सम्पत् सं०	-	288
क्षेत्रफल	-	0.3030 हे०
ग्राम/मोहल्ला	-	मनोहरपुर
परगना	-	मुरादाबाद।
तहसील	-	मुरादाबाद।
जनपद	-	मुरादाबाद।



सम्पत्ति प्रभारी
मुरादाबाद विकास प्राधिकरण
मुरादाबाद

भारतीय गैर न्यायिक INDIA NON JUDICIAL

भारत

रु.
25000

पच्चीस हजार रुपये

Rs.
25000

TWENTY FIVE THOUSAND RUPEES

INDIA

उत्तर प्रदेश UTTAR PRADESH

H 793299

H 793299

उत्तर प्रदेश

कार्यालय मुख्य कोषाधिकारी
मुरादाबाद

M B D.

कोषाधिकारी
मुरादाबाद-1400

M B D.

कोषागार-1400

21/MAY 2024

विक्रय-विलेख

भूमि का प्रकार
यादों सं०
क्षेत्रफल
ग्राम/मोहल्ला
परगना
तहसील
जनपद

— कृषि
— 288
— 0.3030 हे०
— मनोहरपुर
— मुरादाबाद।
— मुरादाबाद।
— मुरादाबाद।

Handwritten signature

Handwritten signature





सम्पत्ति प्रभारी
मुरादाबाद विकास प्राधिकरण
मुरादाबाद 36

भारतीय गैर न्यायिक INDIA NON JUDICIAL

रु.
25000
पच्चीस हजार रुपये

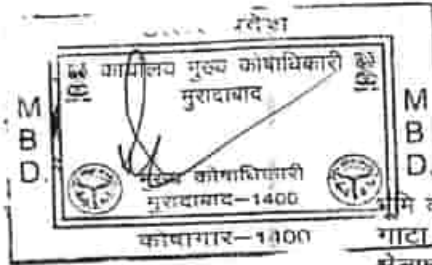


Rs.
25000
TWENTY FIVE THOUSAND RUPEES

उत्तर प्रदेश UTTAR PRADESH

H 793300

H 793300




21 MAY 2024

भूमि का प्रकार
गाटा सं०
क्षेत्रफल
ग्राम/मोहल्ला
परगना
तहसील
जनपद

विक्रय-विलेख

— कृषि
— 288
— 0.3030 हे०
— मनोहरपुर
— मुरादाबाद।
— मुरादाबाद।
— मुरादाबाद।



सम्पत्ति प्रगारी
मुरादाबाद विकास प्राधिकरण
मुरादाबाद

51



उत्तर प्रदेश UTTAR PRADESH


H 793301



भूमि का प्रकार
गाटा सं०
क्षेत्रफल
ग्राम/मोहल्ला
परगना
तहसील
जनपद

विक्रय-विलेख

— कृषि
— 288
— 0.3030 हे०
— मनोहरपुर
— मुरादाबाद।
— मुरादाबाद।
— मुरादाबाद।



सम्पत्त अधिकारी
मुरादाबाद विकास प्राधिकरण
मुरादाबाद

भारतीय गैर न्यायिक INDIA NON JUDICIAL

रु.
25000

पच्चीस हजार रुपये



Rs.
25000

TWENTY FIVE THOUSAND RUPEES

उत्तर प्रदेश UTTAR PRADESH

H 793302

उत्तर प्रदेश
कार्यालय मुख्य कोषाधिकारी
मुरादाबाद
मुख्य कोषाधिकारी
मुरादाबाद-1400
कोषानगर-1400

M B D. M B D.

विक्रय-विलेख

भूमि का प्रकार
गाटा सं०
क्षेत्रफल
ग्राम/मोहल्ला
परगना
तहसील
जनपद

— कृषि
— 288
— 0.3030 हे०
— मनोहरपुर
— मुरादाबाद।
— मुरादाबाद।
— मुरादाबाद।

Handwritten signatures and two circular stamps.

सम्पत्ति प्रभारी
मुरादाबाद प्रिक्राम प्राधिकरण 33
मुरादाबाद

भारतीय गैर न्यायिक INDIA NON JUDICIAL

रु.
25000

पच्चीस हजार रुपये




Rs.
25000

TWENTY FIVE THOUSAND RUPEES

उत्तर प्रदेश UTTAR PRADESH

H 793303

H 793303



21 MAY 2024

विक्रय-विलेख

भूमि का प्रकार	-	कृषि
गाटा सं०	-	288
क्षेत्रफल	-	0.3030 हे०
ग्राम/गोहल्ला	-	मनोहरपुर
परगना	-	मुरादाबाद।
तहसील	-	मुरादाबाद।
जनपद	-	मुरादाबाद।



सम्पत्ति प्रभारी
मुरादाबाद विकास प्राधिकरण 40
मुरादाबाद

भारतीय गैर न्यायिक INDIA NON JUDICIAL

रु.
25000

पच्चीस हजार रुपये




Rs.
25000

TWENTY FIVE THOUSAND RUPEES

उत्तर प्रदेश UTTAR PRADESH


H 793304



विक्रय-विलेख

भूमि का प्रकार
गाटा सं०
क्षेत्रफल
ग्राम/मोहल्ला
परगना
तहसील
जनपद

— कृमि
— 288
— 0.3030 हे०
— गनोहरपुर
— मुरादाबाद।
— मुरादाबाद।
— मुरादाबाद।



सम्पत्ति प्रभारी
मुरादाबाद विकास प्राधिकरण
मुरादाबाद

भारतीय गैर न्यायिक INDIA NON JUDICIAL

रु.
25000

पच्चीस हजार रुपये



Rs.
25000

TWENTY FIVE THOUSAND RUPEES

उत्तर प्रदेश UTTAR PRADESH

H 793305

उत्तर प्रदेश

कायालय मुख्य कायाधिकारी
मुरादाबाद

M B D

मुख्य कायाधिकारी
मुरादाबाद-1400

M B D

कायागार-1400

21/MAY 2024

विक्रय-विलेख

भूमि का प्रकार
गाटा सं०
क्षेत्रफल
ग्राम/मोहल्ला
परगना
तहसील
जनपद

—
—
—
—
—
—
—

कृषि
288
0.3030 हे०
मनोहरपुर
मुरादाबाद।
मुरादाबाद।
मुरादाबाद।

Handwritten signature

Fingerprint

Handwritten signature

Fingerprint

सम्पत्ति प्रभारी
मुरादाबाद विकास प्राधिकरण
मुरादाबाद

भारतीय गैर न्यायिक INDIA NON JUDICIAL

रु.
25000
पच्चीस हजार रुपये



Rs.
25000
TWENTY FIVE THOUSAND RUPEES

उत्तर प्रदेश UTTAR PRADESH

H 793306

उत्तर प्रदेश
जापालय मुद्रा कोषाधिकारी
मुरादाबाद
मुद्रा कोषाधिकारी
मुरादाबाद-1400
कोषागार-1400

M B D. M B D.

21 MAY 2021

विक्रय-विलेख

भूमि का प्रकार	-	कृषि
गाटा सं०	-	288
क्षेत्रफल	-	0.3030 हे०
ग्राम/गोहल्ला	-	मनोहरपुर
परगना	-	मुरादाबाद।
तहसील	-	मुरादाबाद।
जनपद	-	मुरादाबाद।



सम्पत्ति प्रभारी
मुरादाबाद विकास प्राधिकरण 43
मुरादाबाद

भारतीय गैर न्यायिक INDIA NON JUDICIAL

रु.
25000

पच्चीस हजार रुपये



Rs.
25000

TWENTY FIVE THOUSAND RUPEES

उत्तर प्रदेश UTTAR PRADESH

H 793307

उत्तर प्रदेश
कापालय मुख्य अभियंता
मुरादाबाद
मुख्य अभियंता
मुरादाबाद-1400
कोषागार-1-00


M B D. M B D.

21 MAY 2021

भूमि का प्रकार
गांटा सं०
क्षेत्रफल
ग्राम/मोहल्ला
परगना
तहसील
जनपद

विक्रय-विलेख

- कृषि
- 288
- 0.3030 हे०
- मनोहरपुर
- मुरादाबाद।
- मुरादाबाद।
- मुरादाबाद।



सम्पत्त प्रभारी
मुरादाबाद विकास प्राधिकरण,
मुरादाबाद 44

भारतीय गैर न्यायिक INDIA NON JUDICIAL

रु.
25000

पच्चीस हजार रुपये



Rs.
25000

TWENTY FIVE THOUSAND RUPEES

INDIA

उत्तर प्रदेश UTTAR PRADESH

8763378

H 793308

उत्तर प्रदेश
मुख्यालय मुख्य कोषाधिकारी
मुरादाबाद
मुख्यालय कोषाधिकारी
मुरादाबाद-1400
कोषागार-1400

M B D

21/MAY 2024

विक्रय-विलेख

भूमि का प्रकार -
गाटा सं० -
क्षेत्रफल -
ग्राम/मोहल्ला -
परगना -
तहसील -
जनपद -

कृषि -
288 -
0.3030 हे० -
मनीहरपुर -
मुरादाबाद। -
मुरादाबाद। -
मुरादाबाद। -



सम्पत्त प्रभारी
मुरादाबाद विकास प्राधिकरण 45
मुरादाबाद

भारतीय गैर न्यायिक INDIA NON JUDICIAL

रु.
25000

पच्चीस हजार रुपये



Rs.
25000

TWENTY FIVE THOUSAND RUPEES

उत्तर प्रदेश UTTAR PRADESH

H 793309


उत्तर प्रदेश
कायालय मुख्य कोषाधिकारी
मुरादाबाद
मुख्य कोषाधिकारी
मुरादाबाद-1400
कोषागार-1400

21 MAY 2021

विक्रय-विलेख

सूचि का प्रकार
गाटा सं०
क्षेत्रफल
ग्राम/मोहल्ला
परगना
तहसील
जनपद

कृषि
288
0.3030 हे०
मनोहरपुर
मुरादाबाद।
मुरादाबाद।
मुरादाबाद।



सम्पातिका
मुरादाबाद विकास प्राधिकरण
मुरादाबाद



उत्तर प्रदेश UTTAR PRADESH

H 793310



21 MAY 2024

विक्रय-विलेख

भूमि का प्रकार	-	कृषि
गांटा सं०	-	288
क्षेत्रफल	-	0.3030 हे०
ग्राम/मोहल्ला	-	मनोहरपुर
परगना	-	मुरादाबाद।
तहसील	-	मुरादाबाद।
जनपद	-	मुरादाबाद।



सम्पत्ति प्रभारी
मुरादाबाद विकास प्राधिकरण
मुरादाबाद

भारतीय गैर न्यायिक INDIA NON JUDICIAL


रु.
25000
पच्चीस हजार रुपये



Rs.
25000
TWENTY FIVE THOUSAND RUPEES

उत्तर प्रदेश UTTAR PRADESH


H 793311



21 MAY 2021

विक्रय-विलेख

भूमि का प्रकार	-	कृषि
गाटा सं०	-	288
क्षेत्रफल	-	0.3030 हे०
ग्राम/मोहल्ला	-	मनोहरपुर
परगना	-	मुरादाबाद।
तहसील	-	मुरादाबाद।
जनापद	-	मुरादाबाद।



सत्यंति प्रभारी
मुरादाबाद विकास प्राधिकरण
मुरादाबाद

भारतीय गैर न्यायिक INDIA NON JUDICIAL

रु.
25000

पच्चीस हजार रुपये



Rs.
25000

TWENTY FIVE THOUSAND RUPEES

INDIA

उत्तर प्रदेश UTTAR PRADESH

H 793312

उत्तर प्रदेश

कार्यालय मुख्य कोषाधिकारी
मुरादाबाद

M B D. M B D.

मुख्य कोषाधिकारी
मुरादाबाद-1400


कोषागार-1400

21 MAY 2024

विक्रय-विलेख

भूमि का प्रकार
गांटा सं०
क्षेत्रफल
ग्राम/मौहल्ला
परगना
तहसील
जनपद

— कृषि
— 288
— 0.3030 हे०
— मनोहरपुर
— मुरादाबाद।
— मुरादाबाद।
— मुरादाबाद।



सम्पत्त प्रभारी
मुरादाबाद विकास प्राधिकरण
मुरादाबाद

भारतीय गैर न्यायिक INDIA NON JUDICIAL

रु.
25000

पच्चीस हजार रुपये

Rs.
25000

TWENTY-FIVE THOUSAND RUPEES

भारत



INDIA

उत्तर प्रदेश UTTAR PRADESH

H 793313

उत्तर प्रदेश

कायस्थ मुख्याधिकारी 60
मुसादाबाद 190

M B D

मुख्याधिकारी
मुसादाबाद-1400

M B D


कोशागार-1400

21 MAY 2024

विक्रय-विलेख

भूमि का प्रकार
गांवा सं०
क्षेत्रफल
ग्राम/मोहल्ला
परगना
तहसील
जनपद

कृषि
288
0.3030 हे०
मनोहरपुर
मुसादाबाद।
मुसादाबाद।
मुसादाबाद।




सम्पत्ति प्रभारी
मुसादाबाद विकास प्राधिकरण 50
मुसादाबाद



उत्तर प्रदेश UTTAR PRADESH

H 793314




21/MAY 2024

मि. राम प्रसाद
गाँव शं०
दोन्नफाल
ग्राम/गोरखला
परगना
लहरील
जगपद

चिकित्सा-विलेख

-	कृषि
-	288
-	0.3030 हे०
-	मनोहरपुर
-	मुरादाबाद।
-	मुरादाबाद।
-	मुरादाबाद।



सम्पत्ति प्रभादी
मुरादाबाद विकास प्राधिकरण
मुरादाबाद

भारतीय गैर न्यायिक INDIA NON JUDICIAL

भारत

रु.
25000

पच्चीस हजार रुपये

Rs.
25000

TWENTY FIVE THOUSAND RUPEES

INDIA

उत्तर प्रदेश UTTAR PRADESH

H 793315

उत्तर प्रदेश
कायालय मुख्य कोषाधिकारी
मुरादाबाद
मुख्य कोषाधिकारी
मुरादाबाद-1400
कोषागार-1400

21 MAY 2024

भूमि का प्रकार
गाटा सं०
क्षेत्रफल
ग्राम/मौहल्ला
परगना
तहसील
जनपद

विक्रय-विलेख

— कृषि
— 288
— 0.3030 हे०
— मनोहरपुर
— मुरादाबाद।
— मुरादाबाद।
— मुरादाबाद।



सम्पत्ति प्रभारी
मुरादाबाद विकास प्राधिकरण
मुरादाबाद

भारतीय गैर न्यायिक INDIA NON JUDICIAL

रु.
25000
पच्चीस हजार रुपये



Rs.
25000
TWENTY FIVE THOUSAND RUPEES

उत्तर प्रदेश UTTAR PRADESH

H 793316

उत्तर प्रदेश
कार्यालय मुख्य कोषाधिकारी
मुरादाबाद
मुख्य कोषाधिकारी
मुरादाबाद-1400
कोषागार-1400

M
B
D.

M
B
D.

21 MAY 2021

विक्रय-विलेख

भूमि का प्रकार
गाटा सं०
क्षेत्रफल
ग्राम/मोहल्ला
परगना
तहसील
जनपद

- कृषि
- 288
- 0.3030 हे०
- मनोहरपुर
- मुरादाबाद।
- मुरादाबाद।
- मुरादाबाद।



सम्पत्ति प्रभारी
मुरादाबाद विकास प्राधिकरण
मुरादाबाद

भारतीय गैर न्यायिक INDIA NON JUDICIAL

रु.
25000
पच्चीस हजार रुपये



Rs.
25000
TWENTY FIVE THOUSAND RUPEES

उत्तर प्रदेश UTTAR PRADESH

H 793317


उत्तर प्रदेश
कार्यालय मुख्य कोषाधिकारी
मुरादाबाद
मुख्य कोषाधिकारी
मुरादाबाद-1400
कोषागार-1400

M B D. M B D.

21 MAY 2024

विक्रय-विलेख

भूमि का प्रकार	-	कृषि
गाटा सं०	-	288
क्षेत्रफल	-	0.3030 हे०
ग्राम/मोहल्ला	-	मनोहरपुर
परगना	-	मुरादाबाद।
तहसील	-	मुरादाबाद।
जनपद	-	मुरादाबाद।



सम्पत्ति प्रभाषी
मुरादाबाद विकास प्राधिकरण
मुरादाबाद

भारतीय गैर न्यायिक INDIA NON JUDICIAL

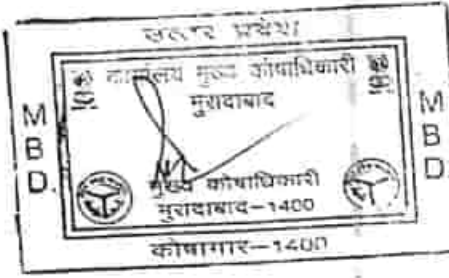
रु.
25000
पच्चीस हजार रुपये



Rs.
25000
TWENTY FIVE THOUSAND RUPEES

उत्तर प्रदेश UTTAR PRADESH


H 793318



21 MAY 2024

विक्रय-विलेख

भूमि का प्रकार	-	कृषि
गाटा सं०	-	288
क्षेत्रफल	-	0.3030 हे०
ग्राम/मोहल्ला	-	मनोहरपुर
परगना	-	मुरादाबाद।
तहसील	-	मुरादाबाद।
जनपद	-	मुरादाबाद।



सम्पत्ति प्रभारी
मुरादाबाद विकास प्राधिकरण
मुरादाबाद

भारतीय गैर न्यायिक INDIA NON JUDICIAL

रु.
25000

पच्चीस हजार रुपये



Rs.
25000

TWENTY FIVE THOUSAND RUPEES

उत्तर प्रदेश UTTAR PRADESH

H 793319

उत्तर प्रदेश

M B D

शासकीय मुख्य कोषाधिकारी
मुरादाबाद

मुख्य कोषाधिकारी
मुरादाबाद-1400

योजनागार-1400

21 MAY 2024

विक्रय-विलेख

M B D भूमि का प्रकार
गाटा सं०
क्षेत्रफल
ग्राम/मोहल्ला
परगना
तहसील
जनपद


कृषि
288
0.3030 हे०
मनोहरपुर
मुरादाबाद।
मुरादाबाद।
मुरादाबाद।



सम्पाप्त प्रभासी
मुरादाबाद विकास प्राधिकरण
मुरादाबाद

भारतीय गैर न्यायिक INDIA NON JUDICIAL

रु.
25000
पच्चीस हजार रुपये



Rs.
25000
TWENTY FIVE THOUSAND RUPEES

उत्तर प्रदेश UTTAR PRADESH

M 793320

H 793320

उत्तर प्रदेश

M B D

फार्मालय मुख्य कोषाधिकारी
मुरादाबाद

मुख्य कोषाधिकारी
मुरादाबाद-1400

कोषागार-1400


21 MAY 2024

M B D

भूमि का प्रकार
गाटा सं०
क्षेत्रफल
ग्राम/मोहल्ला
परगना
तहसील
जनपद

विक्रय-विलेख

-	कृषि
-	288
-	0.3030 हे०
-	मनोहरपुर
-	मुरादाबाद।
-	मुरादाबाद।
-	मुरादाबाद।




सम्पत्ति प्रभारती
मुरादाबाद विकास प्राधिकरण 57
मुरादाबाद



उत्तर प्रदेश UTTAR PRADESH

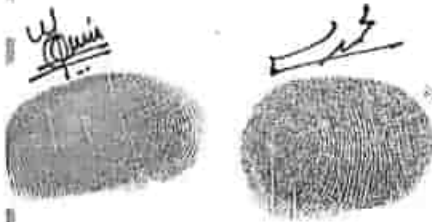
H 793321



21 MAY 2021

विक्रय-विलेख

भूमि का प्रकार	-	कृषि
गांटा सं०	-	288
क्षेत्रफल	-	0.3030 हे०
ग्राम/मोहल्ला	-	मनोहरपुर
परगना	-	मुरादाबाद।
तहसील	-	मुरादाबाद।
जगपद	-	मुरादाबाद।



सम्पत्ति प्रभारी
मुरादाबाद विकास प्राधिकरण
मुरादाबाद

भारतीय गैर न्यायिक INDIA NON JUDICIAL

रु.
25000
पच्चीस हजार रुपये



Rs.
25000
TWENTY FIVE THOUSAND RUPEES

उत्तर प्रदेश UTTAR PRADESH

H 793322

उत्तर प्रदेश
सम्यन्त मुख कोषाधिकारी
मुरादाबाद
कोषाधिकारी
मुरादाबाद-1400
कोषागार-1400


M B D. M B D.

21 MAY 2021

विक्रय-विलेख

भूमि का प्रकार
गाटा सं०
क्षेत्रफल
ग्राम/मोहल्ला
परगना
तहसील
जनपद

— कृषि
— 288
— 0.3030 हे०
— मनोहरपुर
— मुरादाबाद।
— मुरादाबाद।
— मुरादाबाद।



सम्यन्ति प्रभारी
मुरादाबाद विकास प्राधिकरण
मुरादाबाद

भारतीय गैर न्यायिक INDIA NON JUDICIAL

रु.
25000

पच्चीस हजार रुपये



Rs.
25000

TWENTY FIVE THOUSAND RUPEES

उत्तर प्रदेश UTTAR PRADESH

11775w

H 793323

उत्तर प्रदेश

36 क. अ. लय मुख्य कोषाधिकारी 36
मुरादाबाद

M B D. M B D.

मुख्य कोषाधिकारी
मुरादाबाद-1400

कोषागार-1400

21 MAY 2021

विक्रय-विलेख

भूमि का प्रकार
गाटा सं०
क्षेत्रफल
ग्राम/मोहल्ला
परगना
तहसील
जनपद

- कृषि
- 288
- 0.3030 हे०
- मनोहरपुर
- मुरादाबाद।
- मुरादाबाद।
- मुरादाबाद।



सम्पत्ति प्रभारी
मुरादाबाद विकास प्राधिकरण
मुरादाबाद

भारतीय गैर न्यायिक INDIA NON JUDICIAL

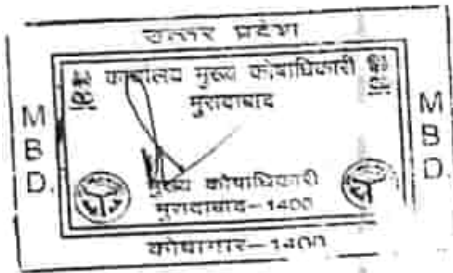
रु.
25000
पच्चीस हजार रुपये



Rs.
25000
TWENTY FIVE THOUSAND RUPEES

उत्तर प्रदेश UTTAR PRADESH

H 793324



21 MAY 2024

विक्रय-विलेख

भूमि का प्रकार
गाटा सं०
क्षेत्रफल
ग्राम/गोहल्ला
परगना
तहसील
जनपद

-
-
-
-
-
-
-
कृषि
288
0.3030 हे०
मनोहरपुर
मुरादाबाद।
मुरादाबाद।
मुरादाबाद।



सम्पत्ति प्रभारी
मुरादाबाद विकास प्राधिकरण
मुरादाबाद

भारतीय गैर न्यायिक INDIA NON JUDICIAL

रु.
25000

पच्चीस हजार रुपये



Rs.
25000

TWENTY FIVE THOUSAND RUPEES

उत्तर प्रदेश UTTAR PRADESH

H 793325

उत्तर प्रदेश
कार्यालय मुख्य कानून विभाग
मुरादाबाद
मुख्य कानून विभागी
मुरादाबाद-1400
कोषागार-1400

21 MAY 2024

विषय-विलेख

-	कृषि
-	288
-	0.3030 हे०
-	मनोहरपुर
-	मुरादाबाद।
-	मुरादाबाद।
-	मुरादाबाद।



समान्त प्रभाग
मुरादाबाद विकास प्राधिकरण
मुरादाबाद

भारतीय गैर न्यायिक INDIA NON JUDICIAL

रु.
25000

पच्चीस हजार रुपये

Rs.
25000

TWENTY FIVE THOUSAND RUPEES

INDIA

उत्तर प्रदेश UTTAR PRADESH

H 793326

उत्तर प्रदेश

कायमूल्य मुख्य कोषाधिकारी
मुरादाबाद

M B D. मुख्य कोषाधिकारी
मुरादाबाद-1400

कोषागार-1400

21 MAY 2024

विक्रय-विलेख

M B D. भूमि का प्रकार
गाटा सं०
सौत्रफल
ग्राम/गोहल्ला
परगना
तहसील
जनपद

— कृषि
— 288
— 0.3030 हे०
— मनोहरपुर
— मुरादाबाद।
— मुरादाबाद।
— मुरादाबाद।



रामनाथ
मुरादाबाद विकास प्राधिकरण
मुरादाबाद

भारतीय गैर न्यायिक INDIA NON JUDICIAL

रु.
25000

पच्चीस हजार रुपये



Rs.
25000

TWENTY FIVE THOUSAND RUPEES

उत्तर प्रदेश UTTAR PRADESH

H 793327



21 MAY 2024

विक्रय-विलेख

भूमि का प्रकार
गांवा सं०
क्षेत्रफल
ग्राम/मोहल्ला
परगना
तहसील
जनपद

—
—
—
—
—
—
—
कृषि
288
0.3030 हे०
मनोहरपुर
मुरादाबाद।
मुरादाबाद।
मुरादाबाद।



समस्त प्रभारी
मुरादाबाद विकास प्राधिकरण
मुरादाबाद

भारतीय गैर न्यायिक INDIA NON JUDICIAL

रु.
25000

पच्चीस हजार रुपये



Rs.
25000

TWENTY FIVE THOUSAND RUPEES

उत्तर प्रदेश UTTAR PRADESH

H 793328

उत्तर प्रदेश

कांशी नंद मुल्लू कोषाधिकारी
मुसदाबाद

M B D

मुसदाबाद कोषाधिकारी
मुसदाबाद-1400

M B D

कोषागार-1400

21 MAY 2024

भूमि का प्रकार
गाटा सं०
क्षेत्रफल
ग्राम/मोहल्ला
परगना
तहसील
जनपद

विक्रय-विलेख

- कृषि
- 288
- 0.3030 हे०
- मनोहरपुर
- मुसदाबाद।
- मुसदाबाद।
- मुसदाबाद।




सम्पत्ति प्रभारी
मुसदाबाद विकास प्राधिकरण
मुसदाबाद



उत्तर प्रदेश UTTAR PRADESH

H 793329

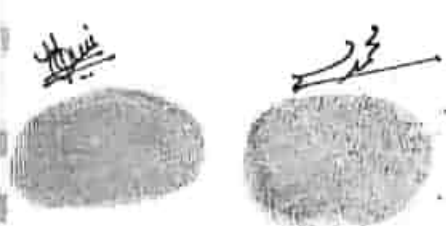


21 MAY 2021

भूमि का प्रकार
गाटा सं०
क्षेत्रफल
ग्राम/मोहल्ला
परगना
तहसील
जनपद

विक्रय-विलेख

-	कृषि
-	288
-	0.3030 हे०
-	मनोहरपुर
-	मुसादाबाद।
-	मुसादाबाद।
-	मुसादाबाद।



समिति प्रभारी
मुसादाबाद विकास प्राधिकरण
मुसादाबाद



उत्तर प्रदेश UTTAR PRADESH


H 793330



21 MAY 2024

विक्रय-विलेख

भूमि का प्रकार	-	कृषि
गाटा सं०	-	288
क्षेत्रफल	-	0.3030 हे०
ग्राम/मोहल्ला	-	मनोहरपुर
परगना	-	मुरादाबाद।
तहसील	-	मुरादाबाद।
जनपद	-	मुरादाबाद।



सम्पत्ति प्रभारी
मुरादाबाद विकास प्राधिकरण
मुरादाबाद

भारतीय गैर न्यायिक INDIA NON JUDICIAL

रु.
25000
पच्चीस हजार रुपये



Rs.
25000
TWENTY FIVE THOUSAND RUPEES

उत्तर प्रदेश UTTAR PRADESH

H 793331

उत्तर प्रदेश

M B D. १६ प्रशासनिक मुख्य अधिकारी
मुरादाबाद

M B D. १६ प्रशासनिक अधिकारी
मुरादाबाद-1400


काकागार-1400

21 MAY 2024

विक्रय-विलेख

M B D. मूगि का प्रकार
गाटा सं०
क्षेत्रफल
ग्राम/गोहल्ला
परगना
तहसील
जनपद

— कृषि
— 288
— 0.3030 हे०
— मनोहरपुर
— मुरादाबाद।
— मुरादाबाद।
— मुरादाबाद।



सम्पत्ति प्रभारी
मुरादाबाद विकास प्राधिकरण
मुरादाबाद

भारतीय गैर न्यायिक INDIA NON JUDICIAL

रु.
25000
पच्चीस हजार रुपये




Rs.
25000
TWENTY FIVE THOUSAND RUPEES

उत्तर प्रदेश UTTAR PRADESH

H 793332

H 793332



21 MAY 2021

विक्रय-विलेख

भूमि का प्रकार	-	कृषि
गाटा सं०	-	288
क्षेत्रफल	-	0.3030 हे०
ग्राम/मोहल्ला	-	मनोहरपुर
परगना	-	मुसादाबाद।
तहसील	-	मुसादाबाद।
जनपद	-	मुसादाबाद।



सम्पात प्रभारी
मुसादाबाद विकास प्राधिकरण
मुसादाबाद

भारतीय गैर न्यायिक INDIA NON JUDICIAL

रु.
25000
पच्चीस हजार रुपये



Rs.
25000
TWENTY FIVE THOUSAND RUPEES

उत्तर प्रदेश UTTAR PRADESH


H 793333

उत्तर प्रदेश
M B D. कायमखाना मुख्य कोषाधिकारी मुरादाबाद M B D.
मुख्य कोषाधिकारी मुरादाबाद-1400
कोषागार-1400

21 MAY 2021

विक्रय-विलेख

भूमि का प्रकार	-	कृषि
गाटा सं०	-	288
क्षेत्रफल	-	0.3030 हे०
ग्राम/मोहल्ला	-	मनोहरपुर
परगना	-	मुरादाबाद।
तहसील	-	मुरादाबाद।
जनपद	-	मुरादाबाद।



सम्पत्ति प्रभारी
मुरादाबाद विकास प्राधिकरण
मुरादाबाद

भारतीय गैर न्यायिक INDIA NON JUDICIAL

रु.
25000

पच्चीस हजार रुपये



Rs.
25000

TWENTY FIVE THOUSAND RUPEES

INDIA

उत्तर प्रदेश UTTAR PRADESH

H 793334

उत्तर प्रदेश
कायदा मन्त्रालय कोषाधिकारी
मुरादाबाद
कोषागार-1400

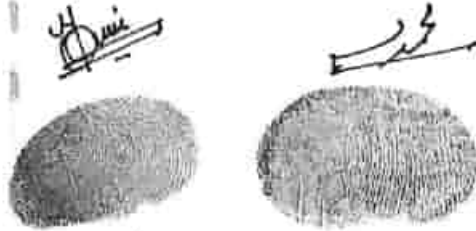
M B D.

21 MAY 2024

विक्रय-विलेख

भूमि का प्रकार
गाटा सं०
क्षेत्रफल
ग्राम/मोहल्ला
परगना
तहसील
जनपद

— कृषि
— 288
— 0.3030 हे०
— मनीहरपुर
— मुरादाबाद।
— मुरादाबाद।
— मुरादाबाद।



सम्पत्ति प्रभारी
मुरादाबाद विकास प्राधिकरण
मुरादाबाद

भारतीय गैर न्यायिक INDIA NON JUDICIAL

रु.
25000
पच्चीस हजार रुपये



Rs.
25000
TWENTY FIVE THOUSAND RUPEES

उत्तर प्रदेश UTTAR PRADESH

H 793335




21 MAY 2024

विक्रय-विलेख

M B
[X] का प्रकार
गाटा सं०
क्षेत्रफल
ग्राम/गोहल्ला
परगना
तहसील
जनपद

- कृषि
- 288
- 0.3030 हे०
- मनीहरपुर
- मुरादाबाद।
- मुरादाबाद।
- मुरादाबाद।



सम्पत्त प्रभारी
मुरादाबाद विकास प्राधिकरण
मुरादाबाद



उत्तर प्रदेश UTTAR PRADESH

H 793336

संख्या प्र. 1

मुख्य अधिकारी
मुरादाबाद

मुख्य अधिकारी
मुरादाबाद-1400

कलेक्टर-1400


M B D.

21 MAY 2023

M B D.
 भूमि का प्रकार
 गादा सं०
 क्षेत्रफल
 ग्राम/मोहल्ला
 परगना
 तहसील
 जनापद

विक्रय-विलेख

-	कृषि
-	288
-	0.3030 हे०
-	मनौहरपुर
-	मुरादाबाद।
-	मुरादाबाद।
-	मुरादाबाद।



सम्पत्ति प्रभारी
 मुरादाबाद विकास प्राधिकरण
 मुरादाबाद

भारतीय गैर न्यायिक INDIA NON JUDICIAL

रु.
25000

पच्चीस हजार रुपये



Rs.
25000

TWENTY FIVE THOUSAND RUPEES

उत्तर प्रदेश UTTAR PRADESH

H 793337


उत्तर प्रदेश
कार्यालय मुख्य कायदाधिकारी
मुरादाबाद
मुख्य कायदाधिकारी
मुरादाबाद - 14001
कोषागार - 14001

21 MAY 2021

विक्रय-विलेख

भूमि का प्रकार
गाटा सं०
क्षेत्रफल
ग्राम/मोहल्ला
परगना
तहसील
जनपद

— कृषि
— 288
— 0.3030 हे०
— मगोहरपुर
— मुरादाबाद।
— मुरादाबाद।
— मुरादाबाद।



सम्पत्ति प्रभारी
मुरादाबाद विकास प्राधिकरण
मुरादाबाद

भारतीय गैर न्यायिक INDIA NON JUDICIAL

रु.
25000

पच्चीस हजार रुपये

Rs.
25000

TWENTY FIVE THOUSAND RUPEES

भारत
INDIA

उत्तर प्रदेश UTTAR PRADESH

H 793338

उत्तर प्रदेश

यार्लेख मुख्य कोषाधिकारी
मुरादाबाद

M B D. M B D.

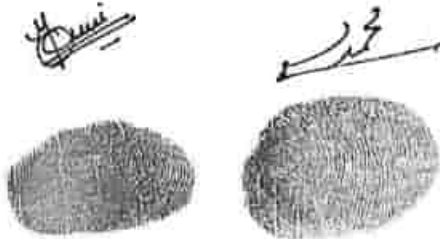
कोषागार-1400

कोषागार-1400

21 MAY 2024

विक्रय-विलेख

भूमि का प्रकार	-	कृषि
गांटा सं०	-	280
क्षेत्रफल	-	0.3030 हे०
ग्राम/मौजिल्ला	-	मनोहरपुर
परगना	-	मुरादाबाद।
तहसील	-	मुरादाबाद।
जनपद	-	मुरादाबाद।



सम्पत्ति प्रशासक
मुरादाबाद विभाग, मुरादाबाद

75

भारतीय गैर न्यायिक INDIA NON JUDICIAL

रु.
25000

पच्चीस हजार रुपये



Rs.
25000

TWENTY FIVE THOUSAND RUPEES

उत्तर प्रदेश UTTAR PRADESH


H 793339

उत्तर प्रदेश
मुख्य कार्यालय मुख्य कृषि अधिकारी
मुसादाबाद
मुख्य कृषि अधिकारी
मुसादाबाद - 1400
कोषागार - 1400
21 MAY 2024

विक्रय-विलेख

भूमि का प्रकार
सांटा सं०
क्षेत्रफल
ग्राम/मोहल्ला
परगना
तहसील
जनपद

कृषि
288
0.3030 हे०
मनोहरपुर
मुसादाबाद।
मुसादाबाद।
मुसादाबाद।



सम्पत्ति प्रभारी
मुसादाबाद विकास प्राधिकरण
मुसादाबाद

भारतीय गैर न्यायिक INDIA NON JUDICIAL

रु.
25000
पच्चीस हजार रुपये



Rs.
25000
TWENTY-FIVE THOUSAND RUPEES

INDIA

उत्तर प्रदेश UTTAR PRADESH

H 793340



21 MAY 2021

विक्रय-विलेख

सूची का प्रकार		कृषि
गाटा सं०	-	288
मीनफल	-	0.3030 हे०
ग्राम/मोहल्ला	-	मनोहरपुर
परगना	-	मुसादाबाद।
तहसील	-	मुसादाबाद।
जनपद	-	मुसादाबाद।



सम्पत्ति प्रभारी
मुसादाबाद विकास प्राधिकरण
मुसादाबाद

भारतीय गैर न्यायिक INDIA NON JUDICIAL

रु.
25000
पच्चीस हजार रुपये



Rs.
25000
TWENTY FIVE THOUSAND RUPEES

उत्तर प्रदेश UTTAR PRADESH

H 793341

उत्तर प्रदेश
मुख्य कृषि अधिकारी
मुसदाबाद
मुख्य कृषि अधिकारी
मुसदाबाद-1400
कृषि परामर्श-1400

21 MAY 2024

प्रकार
गांवा सं०
होजफल
ग्राम/मोहल्ला
परगना
तहसील
जनपद

विक्रय-विलेख

— कृषि
— 288
— 0.3030 हे०
— मनोहरपुर
— मुसदाबाद।
— मुसदाबाद।
— मुसदाबाद।



सम्पाति प्रभारी
मुसदाबाद विकास प्राधिकरण
मुसदाबाद

भारतीय गैर न्यायिक INDIA NON JUDICIAL

रु.
25000

पच्चीस हजार रुपये



Rs.
25000

TWENTY FIVE THOUSAND RUPEES

उत्तर प्रदेश UTTAR PRADESH

H 793342

उत्तर प्रदेश
क्याबालय मुख्य कोषाधिकारी
मुरादाबाद
मुख्य कोषाधिकारी
मुरादाबाद-1400
कोषागार-1406

M B D. M B D.

21 MAY 2024

विक्रय-विलेख

भूमि का प्रकार
गांटा सं०
क्षेत्रफल
ग्राम/मोहल्ला
परगना
तहसील
जनपद

— कृषि
— 288
— 0.3030 हे०
— मनोहरपुर
— मुरादाबाद।
— मुरादाबाद।
— मुरादाबाद।

[Handwritten signature]
[Handwritten signature]



[Handwritten signature]
सम्पत्ति प्रभारी
मुरादाबाद विकास प्राधिकरण
मुरादाबाद



उत्तर प्रदेश UTTAR PRADESH

H 793343




21 MAY 2024

भूमि का प्रकार
मॉटा सं०
क्षेत्रफल
ग्राम/मोहल्ला
परगना
तहसील
जनपद

विक्रय-विलेख

-	कृषि
-	288
-	0.3030 हे०
-	मनोहरपुर
-	मुरादाबाद।
-	मुरादाबाद।
-	मुरादाबाद।



सम्पात प्रभारी
मुरादाबाद विकास प्राधिकरण
मुरादाबाद

भारतीय गैर न्यायिक INDIA NON JUDICIAL

रु.
25000

पच्चीस हजार रुपये



Rs.
25000

TWENTY FIVE THOUSAND RUPEES

उत्तर प्रदेश UTTAR PRADESH

H 793344

उत्तर प्रदेश
कार्यालय मुख्य कोषाधिकारी
मुरादाबाद
मुख्य कोषाधिकारी
मुरादाबाद-1400
कोषागार-1400


M B D. M B D.

21 MAY 2021

विक्रय-विलेख

भूमि का प्रकार
गाटा सं०
क्षेत्रफल
ग्राम/मोहल्ला
परगना
तहसील
जनापद

कृषि
288
0.3030 हे०
मनोहरपुर
मुरादाबाद।
मुरादाबाद।
मुरादाबाद।



सध्यसि प्रभारी
मुरादाबाद विकास प्राधिकरण
मुरादाबाद

भारतीय गैर न्यायिक INDIA NON JUDICIAL

रु.
25000

पच्चीस हजार रुपये



Rs.
25000

TWENTY FIVE THOUSAND RUPEES

INDIA

उत्तर प्रदेश UTTAR PRADESH

H 793345

उत्तर प्रदेश
कार्यालय मुख्य कोषाधिकारी
मुरादाबाद
मुख्य कोषाधिकारी
मुरादाबाद-1400
कोषागार-1400

M
B
D.


M
B
D.

21 MAY 2024

विक्रय-विलेख

भूमि का प्रकार
गाटा सं०
क्षेत्रफल
ग्राम/मोहल्ला
परगना
तहसील
जनपद

— कृषि
— 288
— 0.3030 हे०
— मनोहरपुर
— मुरादाबाद।
— मुरादाबाद।
— मुरादाबाद।



समीक्ष प्रभारी
मुरादाबाद विकास प्राधिकरण
मुरादाबाद

भारतीय गैर न्यायिक INDIA NON JUDICIAL

₹.20000

बीस हजार रुपये

TWENTY
THOUSAND RUPEES

Rs.20000



सत्यमेव जयते

INDIA

C 511851

उत्तर प्रदेश UTTAR PRADESH

A
3
D.

कार्यालय मुख्य कोषाधिकारी
मुरादाबाद

मुख्य कोषाधिकारी
मुरादाबाद - 1400

कोषागार - 1400

M
B
D.

21 MAY 2024

विक्रय-विलेख

भूमि का प्रकार	-	कृषि
गाटा सं०	-	288
क्षेत्रफल	-	0.3030 हे०
ग्राम/मोहल्ला	-	मनोहरपुर
परगना	-	मुरादाबाद।
तहसील	-	मुरादाबाद।
जनपद	-	मुरादाबाद।



सम्पत्ति प्रभारी
मुरादाबाद विकास प्राधिकरण
मुरादाबाद

भारतीय गैर न्यायिक INDIA NON JUDICIAL

रु. 20000

बीस हजार रुपये

TWENTY THOUSAND RUPEES

Rs. 20000

INDIA

C 511852

उत्तर प्रदेश-UTTAR PRADESH

उत्तर प्रदेश
कार्यालय मुख्य कोषाधिकारी
मुरादाबाद
मुख्य कोषाधिकारी
मुरादाबाद-1400
जनपागा-1400

M
B
D

21 MAY 2024

विक्रय-विलेख

भूमि का प्रकार	-	कृषि
गाटा सं०	-	288
क्षेत्रफल	-	0.3030 हे०
ग्राम/मोहल्ला	-	मनोहरपुर
परगना	-	मुरादाबाद।
तहसील	-	मुरादाबाद।
जनपद	-	मुरादाबाद।



सम्पत्ति प्रभारी
मुरादाबाद विकास प्राधिकरण
मुरादाबाद

भारतीय गैर न्यायिक INDIA NON JUDICIAL

रु. 20000

बीस हजार रुपये


TWENTY
THOUSAND RUPEES

Rs: 20000

INDIA

C 511853


उत्तर प्रदेश UTTAR PRADESH



21 MAY 2024

विक्रय-विलेख

भूमि का प्रकार	-	कृषि
गाटा सं०	-	288
क्षेत्रफल	-	0.3030 हे०
ग्राम/मोहल्ला	-	मनोहरपुर
परगना	-	मुरादाबाद।
तहसील	-	मुरादाबाद।
जनपद	-	मुरादाबाद।



सम्पत्ति प्रभारी
मुरादाबाद विकास प्राधिकरण
मुरादाबाद

भारतीय गैर न्यायिक INDIA NON JUDICIAL

₹.20000

बीस हजार रुपये

TWENTY
THOUSAND RUPEES

Rs.20000



सत्यमेव जयते

INDIA

उत्तर प्रदेश UTTAR PRADESH

C 511854

कार्यालय मुख्य कोषाधिकारी
मुरादाबाद

M
B
D

मुख्य कोषाधिकारी
मुरादाबाद-1400

कोषागार-1400

21 MAY 2024

विक्रय-विलेख

भूमि का प्रकार	-	कृषि
गाटा सं०	-	288
क्षेत्रफल	-	0.3030 हे०
ग्राम/मोहल्ला	-	मनोहरपुर
परगना	-	मुरादाबाद।
तहसील	-	मुरादाबाद।
जनपद	-	मुरादाबाद।



सम्पत्ति प्रभारी
मुरादाबाद विकास प्राधिकरण
मुरादाबाद

भारतीय गैर न्यायिक INDIA NON JUDICIAL

रु. 20000

बीस हजार रुपये

TWENTY
THOUSAND RUPEES

Rs. 20000

भारत



INDIA

उत्तर प्रदेश UTTAR PRADESH

C 511855

कार्यालय मुख्य चोपेधिकारी
मुरादाबाद

M
B
D


मुख्य चोपेधिकारी
मुरादाबाद-1400

कायागार-1400

21 MAY 2008

विक्रय-विलेख

भूमि का प्रकार	-	कृषि
गाटा सं०	-	288
क्षेत्रफल	-	0.3030 हे०
ग्राम/गोहल्ला	-	मनोहरपुर
परगना	-	मुरादाबाद।
तहसील	-	मुरादाबाद।
जनपद	-	मुरादाबाद।



सम्पत्ति प्रभारी
मुरादाबाद विकास प्राधिकरण
मुरादाबाद

भारतीय गैर न्यायिक INDIA NON JUDICIAL

रु. 20000

बीस हजार रुपये

TWENTY
THOUSAND RUPEES

Rs. 20000

INDIA

उत्तर प्रदेश UTTAR PRADESH

C 511856

सादात मुख्य कोषाधिकारी
मुसादाबाद

मुख्य कोषाधिकारी
मुसादाबाद-1470

कोषागार-1400

M
B
L

21 MAY 2024

विक्रय-विलेख

भूमि का प्रकार	-	कृषि
गाटा सं०	-	288
क्षेत्रफल	-	0.3030 हे०
ग्राम/मोहल्ला	-	मनोहरपुर
परगना	-	मुसादाबाद।
तहसील	-	मुसादाबाद।
जनपद	-	मुसादाबाद।



सम्पत्ति प्रभारी
मुसादाबाद विकास प्राधिकरण
मुसादाबाद

भारतीय गैर न्यायिक INDIA NON JUDICIAL

रु. 20000

बीस हजार रुपये

TWENTY THOUSAND RUPEES

Rs. 20000

भारत



सत्यमेव जयते

INDIA

C 511857

उत्तर प्रदेश UTTAR PRADESH

M B D. कायालय मुख्य कौशाधिकारी मुरादाबाद


M B D. मुख्य कौशाधिकारी मुरादाबाद-14001

कौशागार-14001

21 MAY 2024

विक्रय-विलेख

भूमि का प्रकार	-	कृषि
गाटा सं०	-	288
क्षेत्रफल	-	0.3030 हे०
ग्राम/मोहल्ला	-	मनोहरपुर
परगना	-	मुरादाबाद।
तहसील	-	मुरादाबाद।
जनपद	-	मुरादाबाद।



सम्पत्ति प्रभारी
मुरादाबाद विकास प्राधिकरण
मुरादाबाद 89

भारतीय गैर न्यायिक INDIA NON JUDICIAL

रु.20000

बीस हजार रुपये

TWENTY THOUSAND RUPEES

Rs.20000

भारत



INDIA

सत्यमेव जयते




C 511858

21 MAY 2024

विक्रय-विलेख

भूमि का प्रकार	-	कृषि
गाटा सं०	-	288
क्षेत्रफल	-	0.3030 हे०
ग्राम/गोहल्ला	-	मनोहरपुर
परगना	-	मुरादाबाद।
तहसील	-	मुरादाबाद।
जनपद	-	मुरादाबाद।



सम्पत्ति प्रभारी
मुरादाबाद विकास प्राधिकरण
मुरादाबाद

भारतीय गैर न्यायिक INDIA NON JUDICIAL

₹.20000

बीस हजार रुपये


TWENTY
THOUSAND RUPEES

Rs.20000

भारत
INDIA

C 511859

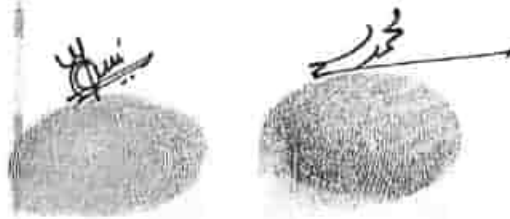
उत्तर प्रदेश-UTTAR PRADESH



21 MAY 2024

विक्रय-विलेख

भूमि का प्रकार	-	कृषि
गाटा सं०	-	288
क्षेत्रफल	-	0.3030 हे०
ग्राम/मोहल्ला	-	मनोहरपुर
परगना	-	मुरादाबाद।
तहसील	-	मुरादाबाद।
जनपद	-	मुरादाबाद।



सम्पत्ति प्रभारी
मुरादाबाद विकास प्राधिकरण
मुरादाबाद

भारतीय गैर न्यायिक INDIA NON JUDICIAL

रु. 20000

बीस हजार रुपये


TWENTY
THOUSAND RUPEES

Rs. 20000



C 511860


उत्तर प्रदेश UTTAR PRADESH



21 MAY 2024

विक्रय-विलेख

भूमि का प्रकार	-	कृषि
गाटा सं०	-	288
क्षेत्रफल	-	0.3030 हे०
ग्राम/मोहल्ला	-	मनोहरपुर
परगना	-	मुरादाबाद।
तहसील	-	मुरादाबाद।
जनपद	-	मुरादाबाद।



समाप्त प्रभारी
मुरादाबाद विकास प्राधिकरण
मुरादाबाद



उत्तर प्रदेश UTTAR PRADESH

C 511861

कार्यालय मुख्य कोषाधिकारी
मुरादाबाद

मुख्य कोषाधिकारी
मुरादाबाद - 1400

कोषागार - 1400

M
B
D.

21 MAY 2024

विक्रय-विलेख

भूमि का प्रकार	-	कृषि
गाटा सं०	-	288
क्षेत्रफल	-	0.3030 हे०
ग्राम/गोहल्ला	-	मनोहरपुर
परगना	-	मुरादाबाद।
तहसील	-	मुरादाबाद।
जनपद	-	मुरादाबाद।

Handwritten signature

Handwritten signature



सम्पत्ति प्रभारी
मुरादाबाद विकास प्राधिकरण
मुरादाबाद

भारतीय गैर न्यायिक INDIA NON JUDICIAL

रु.20000

बीस हजार रुपये



TWENTY THOUSAND RUPEES

Rs.20000

INDIA

उत्तर प्रदेश UTAR PRADESH


C 511862



21 MAY 2024

विक्रय-विलेख

भूमि का प्रकार	-	कृषि
गाटा सं०	-	288
क्षेत्रफल	-	0.3030 हे०
ग्राम/मोहल्ला	-	मनोहरपुर
परगना	-	मुरादाबाद।
तहसील	-	मुरादाबाद।
जनपद	-	मुरादाबाद।



सम्पत्ति प्रभारी
मुरादाबाद विकास प्राधिकरण
मुरादाबाद

भारतीय गैर न्यायिक INDIA NON JUDICIAL

रु. 20000

बीस हजार रुपये

TWENTY
THOUSAND RUPEES

Rs. 20000



INDIA

उत्तर प्रदेश UTTAR PRADESH

C 511863

उत्तर प्रदेश
मुख्य कार्यपालिका
मुसादाबाद

M
B
D


मुख्य कार्यपालिका
मुसादाबाद - 1400

कॉम्पागर - 1400

21 MAY 2024

विक्रय-विलेख

भूमि का प्रकार	-	कृषि
गाटा सं०	-	288
क्षेत्रफल	-	0.3030 हे०
ग्राम/मोहल्ला	-	मनोहरपुर
परगना	-	मुसादाबाद।
तहसील	-	मुसादाबाद।
जनपद	-	मुसादाबाद।



सम्पत्ति प्रभारी
मुसादाबाद विकास प्राधिकरण
मुसादाबाद

भारतीय गैर न्यायिक INDIA NON JUDICIAL

₹.20000

बीस हजार रुपये

TWENTY
THOUSAND RUPEES

Rs.20000

INDIA

C 511864

उत्तर प्रदेश-UTTAR PRADESH

उत्तर प्रदेश-UTTAR PRADESH

कायल मुक्त घोषाधिकारी
मुस्तादाद

मुख्य घोषाधिकारी
मुस्तादाद-1400

कोषागार-1400

M
B
D.

21 MAY 2024

विक्रय-विलेख

भूमि का प्रकार	-	कृषि
गाटा सं०	-	288
क्षेत्रफल	-	0.3030 हे०
ग्राम/मोहल्ला	-	मनोहरपुर
परगना	-	मुस्तादाद।
तहसील	-	मुस्तादाद।
जनपद	-	मुस्तादाद।

सम्पत्ति प्रभारी
मुस्तादाद विकास प्राधिकरण
मुस्तादाद



उत्तर प्रदेश UTTAR-PRADESH

C 511865

उत्तर प्रदेश
 का. नं. का. नं. मुख्य कोषाधिकारी
 मुरादाबाद
 मुख्य कोषाधिकारी
 मुरादाबाद-1400
 कोषागार-1400

M
B
D.

21 MAY 2024

विक्रय-विलेख

भूमि का प्रकार	-	कृषि
गाटा सं०	-	288
क्षेत्रफल	-	0.3030 हे०
ग्राम/मोहल्ला	-	मनोहरपुर
परगना	-	मुरादाबाद।
तहसील	-	मुरादाबाद।
जनपद	-	मुरादाबाद।

(Handwritten signatures and stamps)

संपत्ति प्रभारी
 मुरादाबाद विकास प्राधिकरण
 मुरादाबाद ✓

भारतीय गैर न्यायिक INDIA NON JUDICIAL

रु. 20000

बीस हजार रुपये

TWENTY
THOUSAND RUPEES

Rs. 20000

भारत
INDIA

उत्तर प्रदेश UTTAR PRADESH

C 511866

उत्तर प्रदेश
मुख्य न्यायाधिकारी
मुसादाबाद
मुख्य न्यायाधिकारी
मुसादाबाद-1400
कोयागार-1400

21 MAY 2024

विक्रय-विलेख

भूमि का प्रकार	-	कृषि
गाटा सं०	-	288
क्षेत्रफल	-	0.3030 हे०
ग्राम/मोहल्ला	-	मनोहरपुर
परगना	-	मुसादाबाद।
तहसील	-	मुसादाबाद।
जनपद	-	मुसादाबाद।

Handwritten signature

Handwritten signature

सम्पत्ति प्रभारी
मुसादाबाद विकास प्राधिकरण
मुसादाबाद

भारतीय गैर न्यायिक INDIA NON JUDICIAL

रु. 20000

बीस हजार रुपये


TWENTY
THOUSAND RUPEES

Rs. 20000

भारत
INDIA


उत्तर प्रदेश UTTAR PRADESH

C 511867



विक्रय-विलेख

भूमि का प्रकार	-	कृषि
गाटा सं०	-	288
क्षेत्रफल	-	0.3030 हे०
ग्राम/मोहल्ला	-	मनोहरपुर
परगना	-	मुद्रादावाद।
तहसील	-	मुद्रादावाद।
जनपद	-	मुद्रादावाद।



सम्पत्ति प्रभारी
मुद्रादावाद विकास प्राधिकरण
मुद्रादावाद

भारतीय गैर न्यायिक INDIA NON JUDICIAL

₹.20000

बीस हजार रुपये

TWENTY
THOUSAND RUPEES

Rs.20000

भारत
INDIA

उत्तर प्रदेश UTTAR PRADESH

C 511868

C 511868

उत्तर प्रदेश
मुख्य कार्यालय मुख्य कोषाधिकारी
मुरादाबाद

M
B
D.

मुख्य कोषाधिकारी
मुरादाबाद-1400

कोषागार-1400

21 MAY 2024

विक्रय-विलेख

भूमि का प्रकार	-	कृषि
गाटा सं०	-	288
क्षेत्रफल	-	0.3030 हे०
ग्राम/मोहल्ला	-	मनोहरपुर
परगना	-	मुरादाबाद।
तहसील	-	मुरादाबाद।
जनपद	-	मुरादाबाद।



सम्पत्ति प्रभारी
मुरादाबाद विकास प्राधिकरण
मुरादाबाद

भारतीय गैर न्यायिक INDIA NON JUDICIAL

रु.20000

बीस हजार रुपये

TWENTY
THOUSAND RUPEES

Rs.20000



INDIA

उत्तर प्रदेश UTTAR PRADESH

C 511869

उत्तर प्रदेश
कार्यलय मुख्य कोषाधिकारी
मुरादाबाद

M
B
D

मुख्य कोषाधिकारी
मुरादाबाद-1400

कोषागार-1400

21 MAY 2024

विक्रय-विलेख

भूमि का प्रकार
गांवा सं०
क्षेत्रफल
ग्राम/मोहल्ला
पसना
तहसील
जनपद

-
-
-
-
-
-
-

कृषि
288
0.3030 हे०
मनोहरपुर
मुरादाबाद।
मुरादाबाद।
मुरादाबाद।

सम्पत्ति प्रभारी
मुरादाबाद विकास प्राधिकरण
मुरादाबाद

भारतीय गैर न्यायिक INDIA NON JUDICIAL

रु. 20000

बीस हजार रुपये



TWENTY THOUSAND RUPEES

Rs. 20000

उत्तर प्रदेश UTTAR PRADESH

C 511870



21 MAY 2024

विक्रय-विलेख

भूमि का प्रकार	-	कृषि
गाटा सं०	-	288
क्षेत्रफल	-	0.3030 हे०
ग्राम/गोहल्ला	-	गनोहरपुर
परगना	-	मुरादाबाद।
तहसील	-	मुरादाबाद।
जन्मपद	-	मुरादाबाद।

Handwritten signature

Handwritten signature

सम्पत्ति प्रभारी
मुरादाबाद विकास प्राधिकरण
मुरादाबाद


भारतीय गैर न्यायिक INDIA NON JUDICIAL

रु. 20000

बीस हजार रुपये

TWENTY THOUSAND RUPEES

Rs. 20000



उत्तर प्रदेश UTTAR PRADESH

C 511871

उत्तर प्रदेश

मुख्य कार्यालय मुख्य कार्याधिकारी
मुरादाबाद

M B D.

मुख्य कार्याधिकारी
मुरादाबाद-1400

क्रीडा नगर-1400

21 MAY 2024

विक्रय-विलेख

भूमि का प्रकार	-	कृषि
गाटा सं०	-	288
क्षेत्रफल	-	0.3030 हे०
ग्राम/मोहल्ला	-	मनोहरपुर
परगना	-	मुरादाबाद।
तहसील	-	मुरादाबाद।
जनपद	-	मुरादाबाद।



सम्पत्ति प्रभारी
मुरादाबाद विकास प्राधिकरण
मुरादाबाद

भारतीय गैर न्यायिक INDIA NON JUDICIAL

₹.
15000

पन्द्रह हजार रुपये



FIFTEEN
THOUSAND RUPEES

Rs.
15000

A 363774

उत्तर प्रदेश UTTAR PRADESH

उत्तर प्रदेश
मुख्यालय मुख्य अभियंता
मुरादाबाद

M
B
D.

मुख्यालय अभियंता
मुरादाबाद-1400


कतमांसार-1400

21/MAY 2024

विक्रय-विलेख

भूमि का प्रकार
गांदा सं०
क्षेत्रफल
ग्राम/मोहल्ला
परगना
तहसील
जानपद

- कृषि
- 288
- 0.3030 हे०
- मनोहरपुर
- मुरादाबाद।
- मुरादाबाद।
- मुरादाबाद।



सम्पत्ति प्रभारी
मुरादाबाद विकास प्राधिकरण
मुरादाबाद

भारतीय गैर न्यायिक INDIA NON JUDICIAL

रु.
15000

पन्द्रह हजार रुपये




FIFTEEN
THOUSAND RUPEES

Rs.
15000

INDIA

उत्तर प्रदेश UTTAR PRADESH


A 363775



21/MAY 2024

विक्रय-विलेख

भूमि का प्रकार	-	कृषि
गाटा सं०	-	288
क्षेत्रफल	-	0.3030 हे०
ग्राम/मोहल्ला	-	मनोहरपुर
परगना	-	मुरादाबाद।
तहसील	-	मुरादाबाद।
जनपद	-	मुरादाबाद।



समन्ति प्रभारी
मुरादाबाद विकास प्राधिकरण
मुरादाबाद 105

भारतीय गैर न्यायिक INDIA NON JUDICIAL

रु.
15000

FIFTEEN
THOUSAND RUPEES


पन्द्रह हजार रुपये

Rs.
15000

INDIA

उत्तर प्रदेश UTTAR PRADESH

A 363776

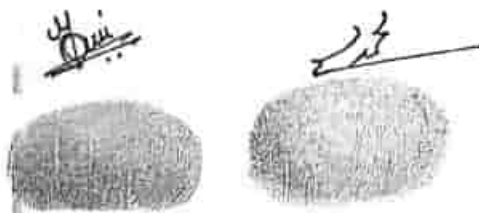


21/MAY 2024

विक्रय-विलेख

भूमि का प्रकार
गाटा सं०
क्षेत्रफल
ग्राम/मोहल्ला
परगना
तहसील
जनपद

— कृषि
— 288
— 0.3030 हे०
— मनोहरपुर
— मुरादाबाद।
— मुरादाबाद।
— मुरादाबाद।



सम्पत्ति प्रभारी
मुरादाबाद विकास प्राधिकरण
मुरादाबाद

भारतीय गैर न्यायिक INDIA NON JUDICIAL

₹.
15000

पन्द्रह हजार रुपये




FIFTEEN
THOUSAND RUPEES

Rs.
15000

INDIA

उत्तर प्रदेश UTTAR-PRADESH

A 363777

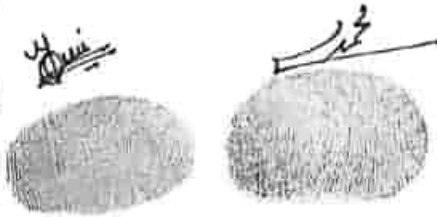


21/MAY 2024

विक्रय-विलेख

भूमि का प्रकार
गाटा सं०
क्षेत्रफल
ग्राम/गौहल्ला
परगना
तहसील
जनपद

- कृषि
- 288
- 0.3030 हे०
- मनोहरपुर
- मुरादाबाद।
- मुरादाबाद।
- मुरादाबाद।



सम्पत्ति प्रभारी
मुरादाबाद विकास प्राधिकरण 107
मुरादाबाद

भारतीय गैर न्यायिक INDIA NON JUDICIAL

रु.
15000

पन्द्रह हजार रुपये



FIFTEEN
THOUSAND RUPEES

Rs.
15000

INDIA

उत्तर प्रदेश UTTAR PRADESH

A 363778

उत्तर प्रदेश
कार्यालय मुख्य कांषाधिकारी
मुरादाबाद
मुख्य कांषाधिकारी
मुरादाबाद-1400
कांषागार-1400
21/MAY 2024

M
B
D

विक्रय-विलेख

भूमि का प्रकार	-	कृषि
गाटा सं०	-	288
क्षेत्रफल	-	0.3030 हे०
ग्राम/मोहल्ला	-	मनोहरपुर
परगना	-	मुरादाबाद।
तहसील	-	मुरादाबाद।
जनपद	-	मुरादाबाद।



सम्पत्ति प्रभारी
मुरादाबाद विकास प्राधिकरण
मुरादाबाद 108

भारतीय गैर न्यायिक INDIA NON JUDICIAL

रु.
15000

पन्द्रह हजार रुपये




FIFTEEN
THOUSAND RUPEES

Rs.
15000

INDIA

A 363779

उत्तर प्रदेश UTTAR PRADESH




21 MAY 2024

विक्रय-विलेख

भूमि का प्रकार
गाटा सं०
क्षेत्रफल
ग्राम/गोहल्ला
परगना
तहसील
जनपद

—
—
—
—
—
—
—

कृषि
288
0.3030 हे०
मनोहरपुर
मुरादाबाद।
मुरादाबाद।
मुरादाबाद।



राम्यांत प्रभासी
मुरादाबाद विकास प्राधिकरण
मुरादाबाद

भारतीय गैर न्यायिक INDIA NON JUDICIAL

रु.
15000

पन्द्रह हजार रुपये




FIFTEEN
THOUSAND RUPEES

Rs.
15000

INDIA

उत्तर प्रदेश UTTAR PRADESH

A 363780



21 MAY 2024

विक्रय-विलेख

भूमि का प्रकार	-	कृषि
गाटा सं०	-	288
क्षेत्रफल	-	0.3030 हे०
ग्राम/मोहल्ला	-	मनोहरपुर
परगना	-	मुरादाबाद।
तहसील	-	मुरादाबाद।
जनपद	-	मुरादाबाद।



सम्पत्ति सभा
मुरादाबाद विकास प्राधिकरण
मुरादाबाद

भारतीय गैर न्यायिक INDIA NON JUDICIAL

रु.
15000

पन्द्रह हजार रुपये



FIFTEEN
THOUSAND RUPEES

Rs.
15000

A 363781


उत्तर प्रदेश UTTAR PRADESH



भूमि का प्रकार
गाटा सं०
क्षेत्रफल
ग्राम/मोहल्ला
परगना
तहसील
जनपद

विक्रय-विलेख

— कृषि
— 288
— 0.3030 हे०
— मनोहरपुर
— मुरादाबाद।
— मुरादाबाद।
— मुरादाबाद।



समीक्षा प्रभारी
मुरादाबाद विकास प्राधिकरण
मुरादाबाद

भारतीय गैर न्यायिक INDIA NON JUDICIAL

रु.
15000

पन्द्रह हजार रुपये




FIFTEEN
THOUSAND RUPEES

Rs.
15000

A 363782

उत्तर प्रदेश UTTAR PRADESH




21 MAY 2024

विक्रय-विलेख

भूमि का प्रकार
गाटा सं०
क्षेत्रफल
ग्राम/मोहल्ला
परगना
तहसील
जनपद

कृषि
288
0.3030 हे०
मनोहरपुर
मुरादाबाद।
मुरादाबाद।
मुरादाबाद।



सम्पत्ति प्रभाग
मुरादाबाद विकास प्राधिकरण
मुरादाबाद

भारतीय गैर न्यायिक INDIA NON JUDICIAL

रु.
15000

FIFTEEN
THOUSAND RUPEES

पन्द्रह हजार रुपये

Rs.
15000



उत्तर प्रदेश UTTAR PRADESH

A 363783

उत्तर प्रदेश
कार्यालय मुख्य कोषाधिकारी
मुरादाबाद
मुख्य कोषाधिकारी
मुरादाबाद-1400
कोषागार-1400
21 MAY 2024

विक्रय-विलेख

भूमि का प्रकार	-	कृषि
गाटा सं०	-	288
क्षेत्रफल	-	0.3030 हे०
ग्राम/मोहल्ला	-	मनोहरपुर
परगना	-	मुरादाबाद।
तहसील	-	मुरादाबाद।
जनपद	-	मुरादाबाद।

[Handwritten signature]
[Handwritten signature]

[Handwritten signature]
सम्पत्ति प्रभारी
मुरादाबाद विकास प्राधिकरण
मुरादाबाद

भारतीय गैर न्यायिक INDIA NON JUDICIAL

रु.
15000

पन्द्रह हजार रुपये



FIFTEEN
THOUSAND RUPEES

Rs.
15000

INDIA

A 363784

उत्तर प्रदेश UTTAR PRADESH

उत्तर प्रदेश
कार्यालय मुख्य कोषाधिकारी
मुरादाबाद
मुख्य कोषाधिकारी
मुरादाबाद-1400
कोषागार-1400

M
B
D.

M
B
D.

21 MAY 2024

विक्रय-विलेख

भूमि का प्रकार	-	कृषि
गाटा सं०	-	288
क्षेत्रफल	-	0.3030 हे०
ग्राम/मोहल्ला	-	मनोहरपुर
परगना	-	मुरादाबाद।
तहसील	-	मुरादाबाद।
जनपद	-	मुरादाबाद।



सम्पत्ति प्रभारी
मुरादाबाद विकास प्राधिकरण
मुरादाबाद

114

भारतीय गैर न्यायिक INDIA NON JUDICIAL

रु.
15000

FIFTEEN
THOUSAND RUPEES

पन्द्रह हजार रुपये

Rs.
15000



INDIA

A 363785


उत्तर प्रदेश UTTAR PRADESH

उत्तर प्रदेश
कार्यालय मुख्य कोषाधिकारी
मुसादाबाद
मुख्य कोषाधिकारी
मुसादाबाद-1400
कोषागार-1400

21/MAY 2024

विक्रय-विलेख

भूमि का प्रकार	-	कृषि
गाटा सं०	-	288
क्षेत्रफल	-	0.3030 हे०
ग्राम/मोहल्ला	-	मनोहरपुर
परगना	-	मुसादाबाद।
तहसील	-	मुसादाबाद।
जनपद	-	मुसादाबाद।



सम्यंति प्रमारी
मुसादाबाद विकास प्राधिकरण
मुसादाबाद

भारतीय गैर न्यायिक INDIA NON JUDICIAL

रु.
15000

पन्द्रह हजार रुपये



FIFTEEN
THOUSAND RUPEES

Rs.
15000

INDIA

A 363786

उत्तर प्रदेश UTTAR PRADESH

उत्तर प्रदेश
कार्यालय मुख्य कोषाधिकारी
मुरादाबाद

M B D. M B D.

मुख्य कोषाधिकारी
मुरादाबाद-1400

कोषागार-1400

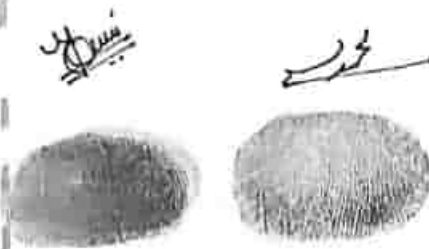
21 MAY 2024

चित्रण-विलेख

भूमि का प्रकार
गाटा सं०
क्षेत्रफल
ग्राम/मोहल्ला
परगना
तहसील
जनपद

—
—
—
—
—
—
—

कृषि
288
0.3030 हे०
गनोहरपुर
मुरादाबाद।
मुरादाबाद।
मुरादाबाद।



सम्पत्ति प्रभारी
मुरादाबाद विकास प्राधिकरण
मुरादाबाद

भारतीय गैर न्यायिक INDIA NON JUDICIAL

रु.
15000

पन्द्रह हजार रुपये



FIFTEEN
THOUSAND RUPEES

Rs.
15000

INDIA

उत्तर प्रदेश UTTAR PRADESH

A 363787



21 MAY 2024

विक्रय-विलेख

भूमि का प्रकार	-	कृषि
गाटा सं०	-	288
क्षेत्रफल	-	0.3030 हे०
ग्राम/मोहल्ला	-	मनोहरपुर
परगना	-	मुरादाबाद।
तहसील	-	मुरादाबाद।
जनपद	-	मुरादाबाद।



सम्पत्ति प्रभारी
मुरादाबाद विकास प्राधिकरण
मुरादाबाद

भारतीय गैर न्यायिक INDIA NON JUDICIAL

रु.
15000

पन्द्रह हजार रुपये



FIFTEEN
THOUSAND RUPEES

Rs.
15000

INDIA

उत्तर प्रदेश UTTAR PRADESH

A 363788


उत्तर प्रदेश
कार्यालय मुख्य कोषाधिकारी
मुरादाबाद
मुख्य कोषाधिकारी
मुरादाबाद-1400
कोषागार-141

M B D

21 MAY 2024

विक्रय-विलेख

भूमि का प्रकार	-	कृषि
गाटा सं०	-	288
क्षेत्रफल	-	0.3030 हे०
ग्राम/मोहल्ला	-	मनोहरपुर
परगना	-	मुरादाबाद।
तहसील	-	मुरादाबाद।
जनपद	-	मुरादाबाद।



समिति प्रभारी
मुरादाबाद विकास प्राधिकरण
मुरादाबाद

भारतीय गैर न्यायिक INDIA NON JUDICIAL

दस हजार रुपये

रु.
10000



Rs.
10000

TEN THOUSAND RUPEES

उत्तर प्रदेश UTTAR PRADESH

867612



21 MAY 2024

विक्रय-विलेख

भूमि का प्रकार
गांवा सं०
क्षेत्रफल
ग्राम/मोहल्ला
परगना
तहसील
जनपद

कृषि
288
0.3030 हे०
मनोहरपुर
मुरादाबाद।
मुरादाबाद।
मुरादाबाद।



सम्पत्ति प्रभारी
मुरादाबाद विकास प्राधिकरण
मुरादाबाद

भारतीय गैर न्यायिक INDIA NON JUDICIAL

दस हजार रुपये

रु.
10000



Rs.
10000

TEN THOUSAND RUPEES

INDIA

उत्तर प्रदेश UTTAR PRADESH

867613

उत्तर प्रदेश

कार्यालय मुख्य कोषाधिकारी
मुरादाबाद

M B D.

मुख्य कोषाधिकारी
मुरादाबाद-1400


कोषागार-1400

21 MAY 2024

विक्रय-विलेख

भूमि का प्रकार
गांजा सं०
क्षेत्रफल
ग्राम/मौहल्ला
परगना
तहसील
जनपद

कृषि
288
0.3030 हे०
मनोहरपुर
मुरादाबाद।
मुरादाबाद।
मुरादाबाद।



सम्पत्ति प्रभारी
मुरादाबाद विकास प्राधिकरण
मुरादाबाद

भारतीय गैर न्यायिक INDIA NON JUDICIAL

दस हजार रुपये

रु.
10000



Rs.
10000

TEN THOUSAND RUPEES

उत्तर प्रदेश UTTAR PRADESH

867614

उत्तर प्रदेश
क्र. १५६ का. १९६०
महानगरपालिका
मुसदाबाद
महानगरपालिका
मुसदाबाद-१४००
का. १५६-१०

M
B
D.

21 MAY 2024

विक्रय-विलेख

भूमि का प्रकार
गाटा सं०
क्षेत्रफल
ग्राम/गोहल्ला
परगना
तहसील
जनपद

- कृषि
- 288
- 0.3030 हे०
- मनोहरपुर
- मुसदाबाद।
- मुसदाबाद।
- मुसदाबाद।



सम्पत्ति प्रभारी
मुसदाबाद विकास प्राधिकरण
मुसदाबाद

121

भारतीय गैर न्यायिक INDIA NON JUDICIAL

दस हजार रुपये

रु.
10000



Rs.
10000

TEN THOUSAND RUPEES

उत्तर प्रदेश UTTAR PRADESH

867615

उत्तर प्रदेश

कार्यालय मुख्य कोषाधिकारी
मुरादाबाद

M B D

मुख्य कोषाधिकारी
मुरादाबाद-1400


जोबागार-1400

21 MAY 2024

M B D का प्रकार
गादी सं०
क्षेत्रफल
ग्राम/मोहल्ला
परगना
तहसील
जनपद

विक्रय-विलेख

— कृषि
— 288
— 0.3030 हे०
— मनोहरपुर
— मुरादाबाद।
— मुरादाबाद।
— मुरादाबाद।



मुख्य कोषाधिकारी
मुरादाबाद विकास प्राधिकरण
मुरादाबाद

भारतीय गैर न्यायिक INDIA NON JUDICIAL

दस हजार रुपये

भारत

₹
10000

Rs.
10000

TEN THOUSAND RUPEES

INDIA

उत्तर प्रदेश UTTAR PRADESH

887616




२१ ११ १९९९

श्री श्री श्री
श्री श्री श्री
श्री श्री श्री
श्री श्री श्री
श्री श्री श्री
श्री श्री श्री

विक्रम-विलेख

— कृषि
— ३३३
— ०.३०३० हे०
— भनोहरपुर
— भुलदाबाद।
— भुलदाबाद।
— भुलदाबाद।



समर्थित यन्त्रा
भुलदाबाद विकास प्राधिकरण
भुलदाबाद

भारतीय गैर न्यायिक INDIA NON JUDICIAL

दस हजार रुपये

रु.
10000



Rs.
10000

TEN THOUSAND RUPEES

उत्तर प्रदेश UTTAR PRADESH

867617


उत्तर प्रदेश
कार्यालय मुख्य कोषाधिकारी
मुरादाबाद
M B D.
मुख्य कोषाधिकारी
मुरादाबाद-1400
घंटागाँव-1400
M B D.

21 MAY 2024

विक्रय-विलेख

प्रकार
मोटा सें0
क्षेत्रफल
ग्राम/मोहल्ला
परगना
तहसील
जनपद

कृषि
288
0.3030 हे0
मनोहरपुर
मुरादाबाद।
मुरादाबाद।
मुरादाबाद।



संपत्ति प्रभारी
मुरादाबाद विकास प्राधिकरण
मुरादाबाद

भारतीय गैर न्यायिक INDIA NON JUDICIAL

दस हजार रुपये

रु.
10000



Rs.
10000

TEN THOUSAND RUPEES

उत्तर प्रदेश UTTAR PRADESH

867618

उत्तर प्रदेश
कार्यालय मुख्य काबाधिकारी
मुरादाबाद
मुख्य काबाधिकारी
मुरादाबाद-1400
कौषागार-1400

M
B
D.

M
B
D.

विक्रय-विलेख

भूमि का प्रकार
गाटा सं०
क्षेत्रफल
ग्राम/मोहल्ला
परगना
तहसील
जनपद

- कृषि
- 288
- 0.3030 हे०
- मनोहरपुर
- मुरादाबाद।
- मुरादाबाद।
- मुरादाबाद।

21/MAY 2024

Handwritten signatures and stamps

सम्पत्ति प्रभारी
मुरादाबाद विकास प्राधिकरण
मुरादाबाद

भारतीय गैर न्यायिक INDIA NON JUDICIAL

दस हजार रुपये

रु.
10000



Rs.
10000

TEN THOUSAND RUPEES

उत्तर प्रदेश UTTAR PRADESH

867619

उत्तर प्रदेश
कार्यालय मुख्य कोषाधिकारी
मुरादाबाद
मुख्य कोषाधिकारी
मुरादाबाद-1400
कोषागार-1400

M B D

21 MAY 2024

भूमि का प्रकार
गांवा सं०
क्षेत्रफल
ग्राम/मोहल्ला
परगना
तहसील
जनपद

विक्रय-विलेख

— कृषि
— 288
— 0.3030 हे०
— मनोहरपुर
— मुरादाबाद।
— मुरादाबाद।
— मुरादाबाद।

[Handwritten signatures and circular stamps]

सम्पत्ति प्रभारी
मुरादाबाद विकास प्राधिकरण
मुरादाबाद

भारतीय गैर न्यायिक INDIA NON JUDICIAL

दस हजार रुपये

रु.
10000



Rs.
10000

TEN THOUSAND RUPEES

INDIA

उत्तर प्रदेश UTTAR PRADESH

867620

उत्तर प्रदेश
कार्यालय मुख्य कोषाधिकारी
मुरादाबाद
मुख्य कोषाधिकारी
मुरादाबाद-1400
कोषागार-1400

21 MAY 2024

विक्रय-विलेख

भूमि का प्रकार
गंटा सं०
क्षेत्रफल
ग्राम/मोहल्ला
परगना
तहसील
जनपद

- कृषि
- 288
- 0.3030 हे०
- मनोहरपुर
- मुरादाबाद।
- मुरादाबाद।
- मुरादाबाद।

[Handwritten signature]

[Handwritten signature]



सन्तानि प्रभाती
मुरादाबाद विकास प्राधिकरण
मुरादाबाद

भारतीय गैर न्यायिक INDIA NON JUDICIAL

दस हजार रुपये

रु.
10000



Rs.
10000

TEN THOUSAND RUPEES

उत्तर प्रदेश UTTAR PRADESH

867621



21 MAY 2024

विक्रय-विलेख

भूमि का प्रकार
गांवा सं०
दोत्रफल
ग्राम/मोहल्ला
परगना
तहसील
जनपद

- कृषि
- 288
- 0.3030 हे०
- मनोहरपुर
- मुरादाबाद।
- मुरादाबाद।
- मुरादाबाद।



सम्पत्ति प्रभारी
मुरादाबाद विकास प्राधिकरण
मुरादाबाद

भारतीय गैर न्यायिक INDIA NON JUDICIAL

दस हजार रुपये

रु.
10000




Rs.
10000

TEN THOUSAND RUPEES

INDIA

उत्तर प्रदेश UTTAR PRADESH

867622




21/MAY 2024

M B D
भूमि का प्रकार
गादा सं०
क्षेत्रफल
ग्राम/मोहल्ला
परगना
तहसील
जानपद

मिळय-विलेख

- कृषि
- 288
- 0.3030 हे०
- मनोहरपुर
- मुरादाबाद।
- मुरादाबाद।
- मुरादाबाद।



संपत्ति प्रभारी
मुरादाबाद विकास प्राधिकरण
मुरादाबाद

भारतीय गैर न्यायिक INDIA NON JUDICIAL

दस हजार रुपये

रु.
10000



Rs.
10000

TEN THOUSAND RUPEES

उत्तर प्रदेश UTTAR PRADESH

867623

उत्तर प्रदेश

जयपाल मुख्याधिकारी
मुरादाबाद

M B D

मुख्याधिकारी
मुरादाबाद-1400

M B D

कोषानगर-1400

21 MAY 2024

भूमि का प्रकार
गाँव सं०
क्षेत्रफल
ग्राम/मोहल्ला
परगना
तहसील
जनपद

विक्रय-विलेख

— कृषि
— 288
— 0.3030 हे०
— मनोहरपुर
— मुरादाबाद।
— मुरादाबाद।
— मुरादाबाद।

Y. Qazi

محمد

[Signature]
सम्पत्ति प्रभारी
मुरादाबाद विकास प्राधिकरण
मुरादाबाद

भारतीय गैर न्यायिक INDIA NON JUDICIAL

दस हजार रुपये

रु.
10000



Rs.
10000

TEN THOUSAND RUPEES

867624

उत्तर प्रदेश UTTAR PRADESH

उत्तर प्रदेश
कार्यालय मुख्य अधिकारी
मुरादाबाद
मुख्य अधिकारी
मुरादाबाद-1400
खोबागार-1400


M B D. M B D.

21/MAY 2024

विक्रय-विलेख

भूमि का प्रकार
गाढ़ा सं०
क्षेत्रफल
ग्राम/मौहल्ला
परगना
तहसील
जनपद

कृषि
288
0.3030 हे०
मनोहरपुर
मुरादाबाद।
मुरादाबाद।
मुरादाबाद।



सम्पत्ति प्रभारी
मुरादाबाद, विकास प्राधिकरण
मुरादाबाद

भारतीय गैर न्यायिक INDIA NON JUDICIAL

दस हजार रुपये

रु.
10000




Rs.
10000

TEN THOUSAND RUPEES

उत्तर प्रदेश UTTAR PRADESH


867625



21 MAY 2024

विक्रय-विलेख

भूमि का प्रकार	-	कृषि
गाटा सं०	-	288
क्षेत्रफल	-	0.3030 हे०
ग्राम/मोहल्ला	-	मनोहरपुर
परगना	-	मुसदाबाद।
तहसील	-	मुसदाबाद।
जनपद	-	मुसदाबाद।



सम्पत्ति प्रभागी
मुसदाबाद विकास प्राधिकरण
मुसदाबाद

भारतीय गैर न्यायिक INDIA NON JUDICIAL

दस हजार रुपये

रु.
10000



Rs.
10000


TEN THOUSAND RUPEES

INDIA

उत्तर प्रदेश UTTAR PRADESH

867626


867626



21/MAY 2024

विक्रय-विलेख

भूमि का प्रकार	-	कृषि
गांटा सं०	-	288
क्षेत्रफल	-	0.3030 हे०
ग्राम/मोहल्ला	-	मनोहरपुर
परगना	-	मुसदाबाद।
तहसील	-	मुसदाबाद।
जनपद	-	मुसदाबाद।



सम्पत्ति प्रभारी
मुसदाबाद विकास प्राधिकरण
मुसदाबाद

भारतीय गैर न्यायिक
भारत INDIA

रु. 500



FIVE HUNDRED

RUPEES

RS 500

पाँच सौ रुपये

सत्यमेव जयते

INDIA NON JUDICIAL

24 APR 2024

उत्तर प्रदेश UTTAR PRADESH

AL 510787

विक्रय-विलेख

भूमि का प्रकार	-	कृषि
गाटा सं०	-	288
क्षेत्रफल	-	0.3030 हे०
ग्राम/मोहल्ला	-	मनोहरपुर
परगना	-	मुसादाबाद।
तहसील	-	मुसादाबाद।
जनापद	-	मुसादाबाद।

[Handwritten signature]

[Handwritten signature]

[Handwritten signature]
सम्पत्ति प्रभारी
मुसादाबाद विकास प्राधिकरण
मुसादाबाद

भारतीय गैर न्यायिक
भारत INDIA

रु. 500



FIVE HUNDRED

पाँच सौ रुपये

सत्यमेव जयते

R



INDIAN NON JUDICIAL

24 APR 2024

उत्तर प्रदेश UTTAR PRADESH

AL 510788


विक्रय-विलेख

भूमि का प्रकार	-	कृषि
गाटा सं०	-	288
क्षेत्रफल	-	0.3030 हे०
ग्राम/मोहल्ला	-	मनोहरपुर
परगना	-	मुरादाबाद।
तहसील	-	मुरादाबाद।
जनपद	-	मुरादाबाद।








सम्पत्ति प्रभारी
मुरादाबाद विकास प्राधिकरण
मुरादाबाद



उत्तर प्रदेश UTTAR PRADESH

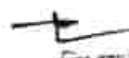
AL 510789

विक्रय-विलेख

भूमि का प्रकार	-	कृषि
गाटा सं०	-	288
क्षेत्रफल	-	0.3030 हे०
ग्राम/मोहल्ला	-	मनोहरपुर
परगना	-	मुरादाबाद।
तहसील	-	मुरादाबाद।
जनपद	-	मुरादाबाद।






सम्पत्ति प्रभारी
मुरादाबाद विकास प्राधिकरण
मुरादाबाद



उत्तर प्रदेश UTTAR PRADESH

AL 510790

विक्रय-विलेख

भूमि का प्रकार	—	कृषि
गाटा सं०	—	288
क्षेत्रफल	—	0.3030 हे०
ग्राम/मोहल्ला	—	मनोहरपुर
परगना	—	मुरादाबाद।
तहसील	—	मुरादाबाद।
जनपद	—	मुरादाबाद।

Handwritten signature and a circular stamp.

सम्पत्ति प्रभारी
मुरादाबाद विकास प्राधिकरण
मुरादाबाद





उत्तर प्रदेश UTTAR PRADESH

AL 510791

विक्रय-विलेख

भूमि का प्रकार	-	कृषि
गाटा सं०	-	288
क्षेत्रफल	-	0.3030 हे०
ग्राम/मोहल्ला	-	मनोहरपुर
परगना	-	मुरादाबाद।
तहसील	-	मुरादाबाद।
जनपद	-	मुरादाबाद।

[Handwritten signature]



[Handwritten signature]
 सम्पत्ति प्रभारी
 मुरादाबाद विकास प्राधिकरण
 मुरादाबाद



उत्तर प्रदेश UTTAR PRADESH

AL 510792

विक्रय-विलेख

भूमि का प्रकार	—	कृषि
गाटा सं०	—	288
क्षेत्रफल	—	0.3030 हे०
ग्राम/मोहल्ला	—	मनोहरपुर
परगना	—	मुरादाबाद।
तहसील	—	मुरादाबाद।
जनपद	—	मुरादाबाद।

Handwritten signature

Handwritten signature
 सम्पत्ति प्रभारी
 मुरादाबाद विकास प्राधिकरण
 मुरादाबाद




उत्तर प्रदेश UTTAR PRADESH

AL 510793

विक्रय-विलेख

भूमि का प्रकार	—	कृषि
गाटा सं०	—	288
क्षेत्रफल	—	0.3030 हे०
ग्राम/गोहल्ला	—	मगोहरपुर
परगना	—	मुरादाबाद।
तहसील	—	मुरादाबाद।
जनपद	—	मुरादाबाद।



सम्पत्ति प्रभारी
मुरादाबाद विकास प्राधिकरण
मुरादाबाद

भारतीय गैर न्यायिक
भारत INDIA

रु. 500



FIVE HUNDRED

RUPEES

RS. 500

पाँच सौ रुपये

सत्यमेव जयते

INDIA NON JUDICIAL

24 APR 2024

उत्तर प्रदेश UTTAR PRADESH

AL 510794

विक्रय-विलेख

भूमि का प्रकार
गाटा सं०
क्षेत्रफल
ग्राम/मोहल्ला
परगना
तहसील
जनपद

—
—
—
—
—
—
—

कृषि
288
0.3030 हे०
मनोहरपुर
मुरादाबाद।
मुरादाबाद।
मुरादाबाद।



सम्पत्ति प्रभारती
मुरादाबाद विकास प्राधिकरण
मुरादाबाद



उत्तर प्रदेश UTTAR PRADESH

AL 510795

विक्रय-विलेख

भूमि का प्रकार	-	कृषि
गाटा सं०	-	288
क्षेत्रफल	-	0.3030 हे०
ग्राम/मोहल्ला	-	मनोहरपुर
परगना	-	मुरादाबाद।
तहसील	-	मुरादाबाद।
जन्मपद	-	मुरादाबाद।

[Handwritten signature]



[Handwritten signature]



[Handwritten signature]
सम्पत्ति प्रभारी
मुरादाबाद विकास प्राधिकरण
मुरादाबाद

भारतीय गैर न्यायिक
भारत INDIA

रु. 500



FIVE HUNDRED



पाँच सौ रुपये

सत्यमेव जयते

R. M. 500

INDIAN NON JUDICIAL

24 APR 2024

उत्तर प्रदेश UTTAR PRADESH

AL 510796

विक्रय-विलेख

भूमि का प्रकार	—	कृषि
गाटा सं०	—	288
क्षेत्रफल	—	0.3030 हे०
ग्राम/मोहल्ला	—	मनोहरपुर
परगना	—	मुरादाबाद।
तहसील	—	मुरादाबाद।
जनपद	—	मुरादाबाद।



सम्पत्ति प्रभारती
मुरादाबाद विकास प्राधिकरण
मुरादाबाद

भारतीय गैर न्यायिक
भारत INDIA

रु. 500



FIVE HUNDRED
RUPEE

पाँच सौ रुपये

सत्यमेव जयते

R



INDIAN NON JUDICIAL

24 APR 2024
24 APR 2024

उत्तर प्रदेश UTTAR PRADESH

AL 510797

विक्रय-विलेख

भूमि का प्रकार	-	कृषि
गाटा सं०	-	288
क्षेत्रफल	-	0.3030 हे०
ग्राम / मोहल्ला	-	मनोहरपुर
परगना	-	मुरादाबाद।
तहसील	-	मुरादाबाद।
जनपद	-	मुरादाबाद।

[Handwritten signature]



[Handwritten signature]



सम्पत्ति तज्जारी
मुरादाबाद विकास प्राधिकरण
मुरादाबाद



उत्तर प्रदेश UTTAR PRADESH

AL 510799

विक्रय-विलेख

भूमि का प्रकार	—	कृषि
गाटा सं०	—	288
क्षेत्रफल	—	0.3030 हे०
ग्राम/मोहल्ला	—	मनोहरपुर
परगना	—	मुरादाबाद।
तहसील	—	मुरादाबाद।
जनपद	—	मुरादाबाद।

Handwritten signature

Handwritten signature



Handwritten signature

मन्मथ प्रभात
मुरादाबाद विकास प्राधिकरण
मुरादाबाद




उत्तर प्रदेश UFTAR PRADESH

AL 510800

विक्रय-विलेख

भूमि का प्रकार	—	कृषि
गाटा सं०	—	288
क्षेत्रफल	—	0.3030 हे०
ग्राम/मोहल्ला	—	मनोहरपुर
परगना	—	मुस्तादाबाद।
तहसील	—	मुस्तादाबाद।
जनपद	—	मुस्तादाबाद।



सम्पत्ति प्रभागी
मुस्तादाबाद विकास प्राधिकरण
मुस्तादाबाद

100



उत्तर प्रदेश UTTAR PRADESH

AL 510801

विक्रय-विलेख

भूमि का प्रकार	—	कृषि
गाटा सं०	—	288
क्षेत्रफल	—	0.3030 हे०
ग्राम/गोहल्ला	—	मनोहरपुर
परगना	—	मुरादाबाद।
तहसील	—	मुरादाबाद।
जनपद	—	मुरादाबाद।

सम्मति प्रभारी
 मुरादाबाद विकास प्राधिकरण
 मुरादाबाद



उत्तर प्रदेश UTTAR PRADESH

AL 510802

विक्रय-विलेख

भूमि का प्रकार	—	कृषि
गाटा सं०	—	288
क्षेत्रफल	—	0.3030 हे०
ग्राम/मोहल्ला	—	मनोहरपुर
परगना	—	मुरादाबाद।
तहसील	—	मुरादाबाद।
जनपद	—	मुरादाबाद।

Handwritten signatures and two circular stamps.

रामपति प्रभारी
मुरादाबाद विकास प्राधिकरण
मुरादाबाद



उत्तर प्रदेश UTTAR PRADESH

AL 510803

विक्रय-विलेख

भूमि का प्रकार	—	कृषि
गाटा सं०	—	288
क्षेत्रफल	—	0.3030 हे०
ग्राम/मोहल्ला	—	मनोहरपुर
परगना	—	मुरादाबाद।
तहसील	—	मुरादाबाद।
जनपद	—	मुरादाबाद।

[Handwritten signature]

[Handwritten signature]



[Handwritten signature]
सम्पत्ति प्रभारी
मुरादाबाद विकास प्राधिकरण
मुरादाबाद



उत्तर प्रदेश UTTAR PRADESH

AL 510804

विक्रय-विलेख

भूमि का प्रकार	-	कृषि
गाटा सं०	-	288
क्षेत्रफल	-	0.3030 हे०
ग्राम/मोहल्ला	-	मनोहरपुर
परगना	-	मुरादाबाद।
तहसील	-	मुरादाबाद।
जनपद	-	मुरादाबाद।

Handwritten signature

Handwritten signature

Handwritten signature
सम्पत्ति प्रभारी
मुरादाबाद विकास प्राधिकरण
मुरादाबाद



उत्तर प्रदेश UTTAR PRADESH

AL 510805

विक्रय-विलेख

भूमि का प्रकार	—	कृषि
गाटा सं०	—	288
क्षेत्रफल	—	0.3030 हे०
ग्राम/मोहल्ला	—	मनोहरपुर
परगना	—	मुरादाबाद।
तहसील	—	मुरादाबाद।
जनापद	—	मुरादाबाद।

[Handwritten signature]

[Handwritten signature]



[Handwritten signature]
सम्पत्ति प्रभारी
मुरादाबाद विकास प्राधिकरण
मुरादाबाद




उत्तर प्रदेश UTTAR PRADESH

AL 510806

विक्रय-विलेख

भूमि का प्रकार	-	कृषि
गाटा सं०	-	288
क्षेत्रफल	-	0.3030 हे०
ग्राम/मोहल्ला	-	मनोहरपुर
परगना	-	मुरादाबाद।
तहसील	-	मुरादाबाद।
जनपद	-	मुरादाबाद।



सम्पत्ति प्रभारी
मुरादाबाद विकास प्राधिकरण
मुरादाबाद



उत्तर प्रदेश UTTAR PRADESH

AL 510807

विक्रय-विलेख

भूमि का प्रकार	—	कृषि
गाटा सं०	—	288
क्षेत्रफल	—	0.3030 हे०
ग्राम/गोहल्ला	—	मनोहरपुर
परगना	—	मुरादाबाद।
तहसील	—	मुरादाबाद।
जनपद	—	मुरादाबाद।

Handwritten signature

Handwritten signature



Handwritten signature
सम्पत्ति प्रभारी
मुरादाबाद विकास प्राधिकरण
मुरादाबाद



उत्तर प्रदेश UTTAR PRADESH

AL 510808

विक्रय-विलेख

भूमि का प्रकार	-	कृषि
गाटा सं०	-	288
क्षेत्रफल	-	0.3030 हे०
ग्राम/मोहल्ला	-	मनोहरपुर
परगना	-	मुरादाबाद।
तहसील	-	मुरादाबाद।
जनपद	-	मुरादाबाद।

[Handwritten signature]

[Handwritten signature]



[Handwritten signature]
सम्भान्त प्रभात
मुरादाबाद विकास प्राधिकरण
मुरादाबाद



उत्तर प्रदेश UTTAR PRADESH

AL 510809

विक्रय-विलेख

भूमि का प्रकार	-	कृषि
गाटा सं०	-	288
क्षेत्रफल	-	0.3030 हे०
ग्राम/मोहल्ला	-	मनोहरपुर
परगना	-	मुरादाबाद।
तहसील	-	मुरादाबाद।
जनपद	-	मुरादाबाद।

[Handwritten signature]

[Handwritten signature]



[Handwritten signature]
सम्यक्ति प्रभारी
मुरादाबाद विकास प्राधिकरण
मुरादाबाद

भारतीय गैर न्यायिक
भारत INDIA

रु. 500



FIVE HUNDRED



PEES

मुख्य न्यायाधीश

मुखादाल

RS 500

पाँच सौ रुपये

सत्यमेव जयते

INDIA NON JUDICIAL

उत्तर प्रदेश UTTAR PRADESH

AL 510810


विक्रय-विलेख

भूमि का प्रकार
गाटा सं०
क्षेत्रफल
ग्राम/मोहल्ला
परगना
तहसील
जनपद

— कृषि
— 288
— 0.3030 हे०
— मनोहरपुर
— मुरादाबाद।
— मुरादाबाद।
— मुरादाबाद।

[Handwritten signature]

[Handwritten signature]



[Handwritten signature]
सम्मानित प्रभारी
मुरादाबाद विकास प्राधिकरण
मुरादाबाद



उत्तर प्रदेश UTTAR PRADESH

AL 510811

विक्रय-विलेख

भूमि का प्रकार
गाटा सं०
क्षेत्रफल
ग्राम/गोहल्ला
परगना
तहसील
जनपद

— कृषि
— 288
— 0.3030 हे०
— मनोहरपुर
— मुरादाबाद।
— मुरादाबाद।
— मुरादाबाद।

[Handwritten signature]

[Handwritten signature]

सम्पत्ति प्रभार
मुगदाबाद विकास प्राधिकरण
मुरादाबाद



उत्तर प्रदेश UTTAR PRADESH


AL 510812

विक्रय-विलेख

भूमि का प्रकार	-	कृषि
गाटा सं०	-	288
क्षेत्रफल	-	0.3030 हे०
ग्राम/मोहल्ला	-	मनोहरपुर
परगना	-	मुरादाबाद।
तहसील	-	मुरादाबाद।
जनपद	-	मुरादाबाद।

[Handwritten signature]

[Handwritten signature]



[Handwritten signature]
सम्पत्ति प्रभारी
मुरादाबाद विकास प्राधिकरण
मुरादाबाद



उत्तर प्रदेश UTTAR PRADESH

AL 510813

विक्रय-विलेख

भूमि का प्रकार	—	कृषि
गाटा सं०	—	288
क्षेत्रफल	—	0.3030 हे०
ग्राम/मोहल्ला	—	मनोहरपुर
परगना	—	मुरादाबाद।
तहसील	—	मुरादाबाद।
जनपद	—	मुरादाबाद।

[Handwritten signature]

[Handwritten signature]



साम्यिक प्रभारो
मुरादाबाद विकास प्राधिकरण
मुरादाबाद



उत्तर प्रदेश UTTAR PRADESH

AL 510814

विक्रय-विलेख

भूमि का प्रकार	-	कृषि
गाटा सं०	-	288
क्षेत्रफल	-	0.3030 हे०
ग्राम/मोहल्ला	-	मनोहरपुर
परगना	-	मुरादाबाद।
तहसील	-	मुरादाबाद।
जनपद	-	मुरादाबाद।

[Handwritten signature]

[Handwritten signature]



[Handwritten signature]
सम्मान कर्त्ता
मुरादाबाद विकास प्राधिकरण
मुरादाबाद



उत्तर प्रदेश UTTAR PRADESH

AL 510815

विक्रय-विलेख

भूमि का प्रकार	—	कृषि
गाटा सं०	—	208
क्षेत्रफल	—	0.3030 हे०
ग्राम/गोहल्ला	—	मनोहरपुर
परगना	—	मुरादाबाद।
तहसील	—	मुरादाबाद।
जनपद	—	मुरादाबाद।

[Handwritten signature]

[Handwritten signature]



सम्पादनकर्ता
मुरादाबाद विकास प्राधिकरण
मुरादाबाद




उत्तर प्रदेश UTTAR PRADESH

AL 510816

विक्रय-विलेख

भूमि का प्रकार	-	कृषि
गाटा सं०	-	288
क्षेत्रफल	-	0.3030 हे०
ग्राम/मोहल्ला	-	मनोहरपुर
परगना	-	मुरादाबाद।
तहसील	-	मुरादाबाद।
जनपद	-	मुरादाबाद।



सम्पादनकारी
मुरादाबाद विकास प्राधिकरण
मुरादाबाद



उत्तर प्रदेश UTTAR PRADESH

AL 510817

विक्रय-विलेख

भूमि का प्रकार	—	कृषि
गाटा सं०	—	288
क्षेत्रफल	—	0.3030 हे०
ग्राम/मोहल्ला	—	मनोहरपुर
परगना	—	मुरादाबाद।
तहसील	—	मुरादाबाद।
जनपद	—	मुरादाबाद।



सम्पात प्रभार
मुरादाबाद विकास प्राधिकरण
मुरादाबाद




उत्तर प्रदेश UTTAR PRADESH

AL 510818

विक्रय-विलेख

भूमि का प्रकार	-	कृषि
गाटा सं०	-	288
क्षेत्रफल	-	0.3030 हे०
ग्राम/गोहल्ला	-	मनोहरपुर
परगना	-	मुरादाबाद।
तहसील	-	मुरादाबाद।
जनपद	-	मुरादाबाद।



साम्यन्ति प्रभारी
मुरादाबाद विकास प्राधिकरण
मुरादाबाद




AL 510819

उत्तर प्रदेश UTTAR PRADESH

विक्रय-विलेख

भूमि का प्रकार	-	कृषि
गाटा सं०	-	288
क्षेत्रफल	-	0.3030 हे०
ग्राम/मोहल्ला	-	मनोहरपुर
परगना	-	मुरादाबाद।
तहसील	-	मुरादाबाद।
जनपद	-	मुरादाबाद।



सम्पत्ति प्रशासक
 मुरादाबाद विकास प्राधिकरण
 मुरादाबाद

भारतीय गैर न्यायिक
भारत INDIA

रु. 500



FIVE HUNDRED

RUPEES



पाँच सौ रुपये

सत्यमेव जयते

RS. 500

INDIA NON JUDICIAL

74 APR 2024

उत्तर प्रदेश UTTAR PRADESH

AL 510820

विक्रय-विलेख

भूमि का प्रकार	-	कृषि
गाटा सं०	-	288
क्षेत्रफल	-	0.3030 हे०
ग्राम/गोहल्ला	-	मनोहरपुर
परगना	-	मुरादाबाद।
तहसील	-	मुरादाबाद।
जनपद	-	मुरादाबाद।



सम्मान प्रयोग
मुरादाबाद विकास प्राधिकरण
मुरादाबाद



उत्तर प्रदेश UTTAR PRADESH

AL 510821

विक्रय-विलेख

भूमि का प्रकार	—	कृषि
गाटा सं०	—	288
क्षेत्रफल	—	0.3030 हे०
ग्राम/मोहल्ला	—	मनोहरपुर
परगना	—	मुरादाबाद।
तहसील	—	मुरादाबाद।
जनपद	—	मुरादाबाद।

Handwritten signature

Handwritten signature



Handwritten signature
 मुरादाबाद विकास प्राधिकरण
 मुरादाबाद




उत्तर प्रदेश UTTAR PRADESH

AL 510822

विक्रय-विलेख

भूमि का प्रकार	—	कृषि
गाटा सं०	—	288
क्षेत्रफल	—	0.3030 हे०
ग्राम/मोहल्ला	—	मनोहरपुर
परगना	—	मुरादाबाद।
तहसील	—	मुरादाबाद।
जनपद	—	मुरादाबाद।



सम्पत्ति प्रहारी
मुरादाबाद विकास प्राधिकरण
मुरादाबाद



उत्तर प्रदेश UTTAR PRADESH

AL 510823

विक्रय-विलेख

भूमि का प्रकार	-	कृषि
गाटा सं०	-	288
क्षेत्रफल	-	0.3030 हे०
ग्राम/मोहल्ला	-	मनोहरपुर
परगना	-	मुरादाबाद।
तहसील	-	मुरादाबाद।
जनपद	-	मुरादाबाद।



मुरादाबाद विकास प्राधिकरण
मुरादाबाद

भारतीय गैर न्यायिक
भारत INDIA

रु. 500



FIVE HUNDRED
RUPEES



पाँच सौ रुपये

Rs.

INDIA NON JUDICIAL

24 APR 2024

AL 510824

उत्तर प्रदेश UTTAR PRADESH

विक्रय-विलेख

भूमि का प्रकार
गाटा सं०
क्षेत्रफल
ग्राम/मोहल्ला
परगना
तहसील
जनपद

-
-
-
-
-
-
-

कृषि
288
0.3030 हे०
मनोहरपुर
मुस्ताफापुरा
मुस्ताफापुरा
मुस्ताफापुरा



सम्यक्ति प्रभारी
मुस्ताफापुरा विकास प्राधिकरण
मुस्ताफापुरा

भारतीय गैर न्यायिक
भारत INDIA

रु. 500



FIVE HUNDRED
RUPEES

पाँच सौ रुपये

सत्यमेव जयते

RS. 500



INDIA NON JUDICIAL


24 APR 2024

उत्तर प्रदेश UTTAR PRADESH

AL 510825

विक्रय-विलेख

भूमि का प्रकार	-	कृषि
गाटा सं०	-	288
क्षेत्रफल	-	0.3030 हे०
ग्राम/मोहल्ला	-	मनोहरपुर
परगना	-	मुरादाबाद।
तहसील	-	मुरादाबाद।
जनपद	-	मुरादाबाद।



सम्पत्ति प्रभारी
मुरादाबाद विकास प्राधिकरण
मुरादाबाद






उत्तर प्रदेश UTTAR PRADESH


AL 510826

विक्रय-विलेख

भूमि का प्रकार	-	कृषि
गाटा सं०	-	288
क्षेत्रफल	-	0.3030 हे०
ग्राम/मोहल्ला	-	मनोहरपुर
परगना	-	मुरादाबाद।
तहसील	-	मुरादाबाद।
जनपद	-	मुरादाबाद।




 सम्पत्ति प्रभारी
 मुरादाबाद विकास प्राधिकरण
 मुरादाबाद




उत्तर प्रदेश UTTAR PRADESH

AL 510827

विक्रय-विलेख

भूमि का प्रकार	-	कृषि
गाटा सं०	-	288
क्षेत्रफल	-	0.3030 हे०
ग्राम/मोहल्ला	-	मनोहरपुर
परगना	-	मुरादाबाद।
तहसील	-	मुरादाबाद।
जनपद	-	मुरादाबाद।



सम्पासक
मुरादाबाद विकास प्राधिकरण
मुरादाबाद



उत्तर प्रदेश UTTAR PRADESH

AL 510828

विक्रय-विलेख

भूमि का प्रकार	-	कृषि
गाटा सं०	-	288
क्षेत्रफल	-	0.3030 हे०
ग्राम/मोहल्ला	-	मनोहरपुर
परगना	-	मुरादाबाद।
तहसील	-	मुरादाबाद।
जनपद	-	मुरादाबाद।

[Handwritten signature]



सम्पादन प्रणाली
मुरादाबाद विकास प्राधिकरण
मुरादाबाद



उत्तर प्रदेश UTTAR PRADESH

AL 510829

विक्रय-विलेख

भूमि का प्रकार	-	कृषि
गाटा सं०	-	288
क्षेत्रफल	-	0.3030 हे०
ग्राम/मोहल्ला	-	मनोहरपुर
परगना	-	मुरादाबाद।
तहसील	-	मुरादाबाद।
जनपद	-	मुरादाबाद।



सम्पत्ति प्रभारी
मुरादाबाद विकास प्राधिकरण
मुरादाबाद



उत्तर प्रदेश UTTAR PRADESH

विक्रय-विलेख

भूमि का प्रकार
गाटा सं०
क्षेत्रफल
ग्राम / मोहल्ला
परगना
तहसील
जनपद

— कृषि
— 288
— 0.3030 हे०
— मनोहरपुर
— मुरादाबाद।
— मुरादाबाद।
— मुरादाबाद।

[Handwritten signatures and stamps]

[Signature]
सम्पत्ति प्रभाषी
मुरादाबाद विकास प्राधिकरण
मुरादाबाद

भारतीय गैर न्यायिक
भारत INDIA

रु. 500



FIVE HUNDRED
RUPEES

पाँच सौ रुपये

Rs



INDIA NON JUDICIAL

24 APR 2024

उत्तर प्रदेश UTTAR PRADESH

AL 510831

विक्रय-विलेख

भूमि का प्रकार
गाटा सं०
क्षेत्रफल
ग्राम/मोहल्ला
परगना
तहसील
जनपद

—
—
—
—
—
—
—

कृषि
288
0.3030 हे०
मनोहरपुर
मुरादाबाद।
मुरादाबाद।
मुरादाबाद।



सम्पत्ति प्रगतादी
मुरादाबाद विकास प्राधिकरण
मुरादाबाद



उत्तर प्रदेश UTTAR PRADESH

GR 226677

विक्रय-विलेख

भूमि का प्रकार	—	कृषि
गाटा सं०	—	288
क्षेत्रफल	—	0.3030 हे०
ग्राम/मोहल्ला	—	मनोहरपुर
परगना	—	मुरादाबाद।
तहसील	—	मुरादाबाद।
जनपद	—	मुरादाबाद।

[Handwritten signatures and circular stamps]

[Signature]
 सचिव
 मुरादाबाद विकास प्राधिकरण
 मुरादाबाद



उत्तर प्रदेश UTTAR PRADESH


GR 226678

विक्रय-विलेख

भूमि का प्रकार
गाटा सं०
क्षेत्रफल
ग्राम/गोहल्ला
परगना
तहसील
जनपद

—
—
—
—
—
—
—

कृषि
288
0.3030 हे०
मनोहरपुर
मुसदाबाद।
मुसदाबाद।
मुसदाबाद।



सर्वोच्च प्रभारी
मुसदाबाद विकास प्राधिकरण
मुसदाबाद



GR 226679

उत्तर प्रदेश UTTAR PRADESH

विक्रय-विलेख

भूमि का प्रकार	—	कृषि
गाटा सं०	—	288
क्षेत्रफल	—	0.3030 हे०
ग्राम/मोहल्ला	—	मनोहरपुर
परगना	—	मुरादाबाद।
तहसील	—	मुरादाबाद।
जनपद	—	मुरादाबाद।

[Handwritten signature]

[Handwritten signature]




 मुरादाबाद विकास प्राधिकरण
 मुरादाबाद




उत्तर प्रदेश UTTAR PRADESH

GR 226680

विक्रय-विलेख

भूमि का प्रकार	-	कृषि
गाटा सं०	-	288
क्षेत्रफल	-	0.3030 हे०
ग्राम/मोहल्ला	-	मनोहरपुर
परगना	-	मुरादाबाद।
तहसील	-	मुरादाबाद।
जनपद	-	मुरादाबाद।



संयोजक
मुरादाबाद विकास प्राधिकरण
मुरादाबाद




GR 226681

उत्तर प्रदेश UTTAR PRADESH

विक्रय-विलेख

भूमि का प्रकार	-	कृषि
गाटा सं०	-	288
क्षेत्रफल	-	0.3030 हे०
ग्राम/मोहल्ला	-	मनोहरपुर
परगना	-	मुरादाबाद।
तहसील	-	मुरादाबाद।
जनपद	-	मुरादाबाद।



सम्मान प्रभारी
मुरादाबाद विकास प्राधिकरण
मुरादाबाद




उत्तर प्रदेश UTTAR PRADESH

GR 226682

विक्रय-विलेख

भूमि का प्रकार	—	कृषि
गाटा सं०	—	288
क्षेत्रफल	—	0.3030 हे०
ग्राम/मोहल्ला	—	मनोहरपुर
परगना	—	मुरादाबाद।
तहसील	—	मुरादाबाद।
जनपद	—	मुरादाबाद।



सम्पत्ति प्रभारि
मुरादाबाद विकास प्राधिकरण
मुरादाबाद



GR 226683

उत्तर प्रदेश UTTAR PRADESH

विक्रय-विलेख

भूमि का प्रकार	—	कृषि
गाटा सं०	—	288
क्षेत्रफल	—	0.3030 हे०
ग्राम/मोहल्ला	—	मनोहरपुर
परगना	—	मुरादाबाद।
तहसील	—	मुरादाबाद।
जनपद	—	मुरादाबाद।



सम्पत्ति प्रभारी
मुरादाबाद विकास प्राधिकरण
मुरादाबाद



उत्तर प्रदेश UTTAR PRADESH

GR 226684

विप्लव-विलेख

भूमि का प्रकार	-	कृषि
गाटा सं०	-	200
क्षेत्रफल	-	0.3030 हे०
ग्राम/गोरुल्ला	-	मनोहरपुर
परगना	-	मुसादाबाद।
तहसील	-	मुसादाबाद।
जनपद	-	मुसादाबाद।



समस्त प्रभारी
मुसादाबाद विकास प्राधिकरण
मुसादाबाद




उत्तर प्रदेश UTTAR PRADESH

GR 226685

विक्रय-विलेख

भूमि का प्रकार	-	कृषि.
गाटा सं०	-	288
क्षेत्रफल	-	0.3030 हे०
ग्राम/गोहल्ला	-	मनोहरपुर
परगना	-	मुरादाबाद।
तहसील	-	मुरादाबाद।
जनपद	-	मुरादाबाद।



सम्यन्ति प्रभारी
मुरादाबाद विवास प्राधिकरण
मुरादाबाद




उत्तर प्रदेश UTTAR PRADESH

GR 226686

विक्रय-विलेख

भूमि का प्रकार
गाटा सं०
क्षेत्रफल
ग्राम/मोहल्ला
परगना
तहसील
जनपद

— कृषि
— 288
— 0.3030 हे०
— मनोहरपुर
— मुरादाबाद।
— मुरादाबाद।
— मुरादाबाद।



सम्पत्ति प्रभाग
मुरादाबाद विवास प्राधिकरण
मुरादाबाद




उत्तर प्रदेश UTTAR PRADESH

GR 226687

विक्रय-विलेख

भूमि का प्रकार	—	कृषि
गाटा सं०	—	288
क्षेत्रफल	—	0.3030 हे०
ग्राम/मोहल्ला	—	मनोहरपुर
परगना	—	मुरादाबाद।
तहसील	—	मुरादाबाद।
जनपद	—	मुरादाबाद।



सम्पादन प्रमाण
 मुरादाबाद विकास प्राधिकरण
 मुरादाबाद



उत्तर प्रदेश UTTAR PRADESH

GR 226688

विक्रय-विलेख

भूमि का प्रकार	—	कृषि
गाटा सं०	—	288
क्षेत्रफल	—	0.3030 हे०
ग्राम / मोहल्ला	—	मनोहरपुर
परगना	—	मुरादाबाद।
तहसील	—	मुरादाबाद।
जनपद	—	मुरादाबाद।



सम्पत्ति प्रभारी
मुरादाबाद विकास प्राधिकरण
मुरादाबाद




GR 226689

उत्तर प्रदेश UTTAR PRADESH

विक्रय-विलेख

भूमि का प्रकार
गाटा सं०
क्षेत्रफल
ग्राम/मोहल्ला
परगना
तहसील
जनपद

— कृषि
— 288
— 0.3030 हे०
— मनोहरपुर
— मुद्रादाबाद।
— मुद्रादाबाद।
— मुद्रादाबाद।



सम्पत्ति प्रभारी
मुद्रादाबाद विकास प्राधिकरण
मुद्रादाबाद




उत्तर प्रदेश UTTAR PRADESH

GR 226690

विक्रय-विलेख

भूमि का प्रकार	-	कृषि
गाटा सं०	-	288
क्षेत्रफल	-	0.3030 हे०
ग्राम/मोहल्ला	-	मनोहरपुर
परगना	-	मुरादाबाद।
तहसील	-	मुरादाबाद।
जमपद	-	मुरादाबाद।



सम्पत्ति प्रभारी
मुरादाबाद विकास प्राधिकरण
मुरादाबाद



GR 226691


उत्तर प्रदेश UTTAR PRADESH

विक्रय-विलेख

भूमि का प्रकार
गाटा सं०
क्षेत्रफल
ग्राम/मोहल्ला
परगना
तहसील
जनपद

—
—
—
—
—
—
—

कृषि
288
0.3030 हे०
मनोहरपुर
मुरादाबाद।
मुरादाबाद।
मुरादाबाद।



सम्पात्त प्रभार
मुरादाबाद विकास प्राधिकरण
मुरादाबाद



उत्तर प्रदेश UTTAR PRADESH

GR 226692

विक्रय-विलेख

भूमि का प्रकार
गाटा सं०
क्षेत्रफल
ग्राम/मोहल्ला
परगना
तहसील
जनपद

— कृषि
— 288
— 0.3030 हे०
— मनोहरपुर
— मुरादाबाद।
— मुरादाबाद।
— मुरादाबाद।



सम्पत्ति प्रभारी
मुरादाबाद विकास प्राधिकरण
मुरादाबाद

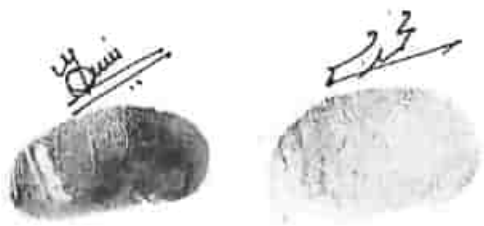


उत्तर प्रदेश UTTAR PRADESH

GR 226693

विक्रय-विलेख

भूमि का प्रकार	-	कृषि
गाटा सं०	-	288
क्षेत्रफल	-	0.3030 हे०
ग्राम/मोहल्ला	-	मनोहरपुर
परगना	-	मुरादाबाद
तहसील	-	मुरादाबाद
जनपद	-	मुरादाबाद



सत्याति प्रभाती
 मुरादाबाद विकास प्राधिकरण
 मुरादाबाद



उत्तर प्रदेश UTTAR PRADESH

GR 226694

विक्रय-विलेख

भूमि का प्रकार
गाटा सं०
क्षेत्रफल
ग्राम/मोहल्ला
परगना
तहसील
जनपद

—
—
—
—
—
—
—

कृषि
288
0.3030 हे०
मनोहरपुर
मुरादाबाद।
मुरादाबाद।
मुरादाबाद।



सम्पत्ति प्रभागी
मुरादाबाद विकास प्राधिकरण
मुरादाबाद



GR 226695

उत्तर प्रदेश UTTAR PRADESH

विक्रय-विलेख

भूमि का प्रकार	—	कृषि
गाटा सं०	—	288
क्षेत्रफल	—	0.3030 हे०
ग्राम/गोहल्ला	—	मनोहरपुर
परगना	—	मुरादाबाद।
तहसील	—	मुरादाबाद।
जनपद	—	मुरादाबाद।



सम्पत्त बन्तार
 मुरादाबाद विकास प्राधिकरण
 मुरादाबाद




उत्तर प्रदेश UTTAR PRADESH

GR 226696

विक्रय-विलेख

भूमि का प्रकार	-	कृषि
गाटा सं०	-	288
क्षेत्रफल	-	0.3030 हे०
ग्राम/मोहल्ला	-	मनोहरपुर
परगना	-	मुद्रादाबाद।
तहसील	-	मुद्रादाबाद।
जनपद	-	मुद्रादाबाद।



सम्पत्ति प्रभारी
मुद्रादाबाद विकास प्राधिकरण
मुद्रादाबाद



CN 255853

उत्तर प्रदेश UTTAR PRADESH

विक्रय-विलेख

भूमि का प्रकार
गाटा सं०
क्षेत्रफल
ग्राम/मोहल्ला
परगना
तहसील
जनपद

— कृषि
— 288
— 0.3030 हे०
— मनोहरपुर
— मुरादाबाद।
— मुरादाबाद।
— मुरादाबाद।

[Handwritten signature]
[Handwritten number 2]
[Fingerprint] *[Fingerprint]*

[Signature]
संघीय प्रशासक
मुरादाबाद विकास प्राधिकरण
मुरादाबाद



CN 255854

उत्तर प्रदेश UTTAR PRADESH

विक्रय-विलेख

भूमि का प्रकार	-	कृषि
गाटा सं०	-	288
क्षेत्रफल	-	0.3030 हे०
ग्राम/मोहल्ला	-	मनोहरपुर
परगना	-	मुरादाबाद।
तहसील	-	मुरादाबाद।
जनपद	-	मुरादाबाद।



सम्पत्ति प्रभारी
मुरादाबाद विकास प्राधिकरण
मुरादाबाद




CN 255855

उत्तर प्रदेश UTTAR PRADESH

विक्रय-विलेख

भूमि का प्रकार	-	कृषि
गाटा सं०	-	288
क्षेत्रफल	-	0.3030 हे०
ग्राम/मोहल्ला	-	मनोहरपुर
परगना	-	मुरादाबाद।
तहसील	-	मुरादाबाद।
जनपद	-	मुरादाबाद।



सम्पत्त प्रभारि
 मुरादाबाद विकास प्राधिकरण
 मुरादाबाद




उत्तर प्रदेश UTTAR PRADESH

CN 255856

विक्रय-विलेख

भूमि का प्रकार
गाटा सं०
क्षेत्रफल
ग्राम / मोहल्ला
परगना
तहसील
जनपद

कृषि
288
0.3030 हे०
मनोहरपुर
मुरादाबाद।
मुरादाबाद।
मुरादाबाद।



सम्भारित
मुरादाबाद विकास प्राधिकरण
मुरादाबाद

24 APR 2024

अज दिनांक _____ पो एफ फिला
धनराशि 50- कुल धनराशि 15000 000-
आवेदन सं- 2024/0021/002283 Moradabad Development Authority
को कोषागार मुरादाबाद से विक्रय कि Moradabad

मुख्य शिफ्टिया
कोषागार, मुरादाबाद
रजिस्ट्रेशन सं: 7749

विक्रय पत्र

वही सं: 1

वर्ष: 2024

प्रतिफल- 40995900 स्टाम्प शुल्क- 2869720 बाजारी मूल्य - 40996000 पंजीकरण शुल्क - 409960 प्रतिलिपिकरण शुल्क - 840 योग: 410800

श्री मुरादाबाद विकास प्राधिकरण द्वारा
प्र०स० राजीव रतन प्रताप सिंह अधिकृत पदाधिकारी/ प्रतिनिधि,
पुत्र श्री राजेन्द्र सिंह
व्यवसाय: नौकरी
निवासी: मु०वि०प्रा० मुरा०



श्री. मुरादाबाद विकास प्राधिकरण द्वारा
ने यह लेखपत्र इस कार्यालय में दिनांक
06/06/2024 एवं 11:36:23 AM बजे
निबंधन हेतु पेश किया।

प्र०स० राजीव रतन प्रताप सिंह अधिकृत
पदाधिकारी/ प्रतिनिधि

रजिस्ट्रीकरण अधिकारी के हस्ताक्षर

शेतेन्द्र कुमार कट्टिया प्रभारी
उप निबंधक :सदर द्वितीय
मुरादाबाद
06/06/2024

श्वेता शर्मा सदर दितीय
निबंधक लिपिक
06/06/2024



प्रिंट करे




उत्तर प्रदेश UTTAR PRADESH

92AE 988004

विक्रय-विलेख

भूमि का प्रकार
गाटा सं०
क्षेत्रफल
ग्राम/मोहल्ला
परगना
तहसील
जनपद

— कृषि
— 288
— 0.3030 हे०
— मनोहरपुर
— मुसादाबाद।
— मुसादाबाद।
— मुसादाबाद।



सम्पत्ति प्रभारी
मुसादाबाद विकास प्राधिकरण
मुसादाबाद

09 MAY 2024

जि. क्रमांक.....को एक किता
नमराशि.....10.....कुल धनराशि.....25000000

पि.....Muradabad Development Authority

1 कोषागार मुरादाबाद में निष्ठा किया

ने की। प्रत्यक्षतः भद्र साक्षियों के निधान अंगुठे नियमानुसार
लिपि गण है।

दिप्यणी: मुख्य रोकड़िया

09 MAY 2024

रजिस्ट्रीकरण अधिकारी के हस्ताक्षर

शैलेन्द्र कुमार शेरिया प्रभारी

उप निबंधक: संदर द्वितीय

मुरादाबाद
06/06/2024

शेता शर्मा संदर द्वितीय
निबंधक लिपिक मुरादाबाद

06/06/2024

प्रिंट करे





उत्तर प्रदेश UTTAR PRADESH

92AE 988005

साक्षी नम्बर 1

हस्ताक्षर

नाम श्री ~~मती कीर्ति सिंह~~

पदनाम - क्षेत्रीय लेखपाल, ग्राम मनोहरपुर, तहसील च जिला मुरादाबाद।

पिता का नाम - श्री ~~गोपाल सिंह~~



साक्षी नम्बर 2 -

हस्ताक्षर

नाम - श्री सीता राम

पदनाम - लेखपाल, मुरादाबाद विकास प्राधिकरण, मुरादाबाद।

पिता का नाम - श्री गोपाल सिंह



सम्बन्ध प्रभारी
मुरादाबाद विकास प्राधिकरण
मुरादाबाद विकास प्राधिकरण
से अधिकृत अधिकारी

हस्ताक्षर विक्रेता

हस्ताक्षर क्रेता

09 MAY 2024


ज दिनांक को एक किला
 अनराशि 10 को धनराशि 25000 000
 श्री कोषागार मुरादाबाद से विक्रेता
 Moradabad Development Authority
 Moradabad

वर्ष: 2024

बही समुच्चय रिकॉर्डिंग: रजिस्ट्रेशन सं: 7749
 कोषागार मुरादाबाद

निष्पादित लेखपत्रोंद सुनने व समझने मजमुन व प्राप्त धनराशि रु प्रलेखानुसार उक्त
 विक्रेता: 1

श्री मैसर्स सालार डवलपर्स प्रा०लि० के द्वारा डाये० मौहम्मद
 मुस्लिम, पुत्र श्री कुदरतउल्ला
 निवासी: मुफती टोला अशरफी हाउस मुरा०
 व्यवसाय: अन्य
 विक्रेता: 2



श्री मैसर्स सालार डवलपर्स प्रा०लि० के द्वारा डाये० मौहम्मद
 मोमीन, पुत्र श्री मोहम्मद मुस्लिम
 निवासी: उक्त
 व्यवसाय: अन्य
 विक्रेता: 1



श्री मुरादाव द विक्रेता, राधिका रण के द्वारा प्रा०स० राजीव रतन
 प्रताप सिंह पुत्र श्री गोपाल सिंह
 निवासी: मु० वि० प्रा० मुरा०
 व्यवसाय: नोकरी



ने निष्पादन स्वीकार किया। जिनकी पहचान
 पहचानकर्ता: 1

श्रीमती कृति बिष्ट, पुत्री श्री गोपाल सिंह
 निवासी: क्षेत्रीय लेखपाल प्राग मनोहरपुर मुरा०
 व्यवसाय: नोकरी
 पहचानकर्ता: 2

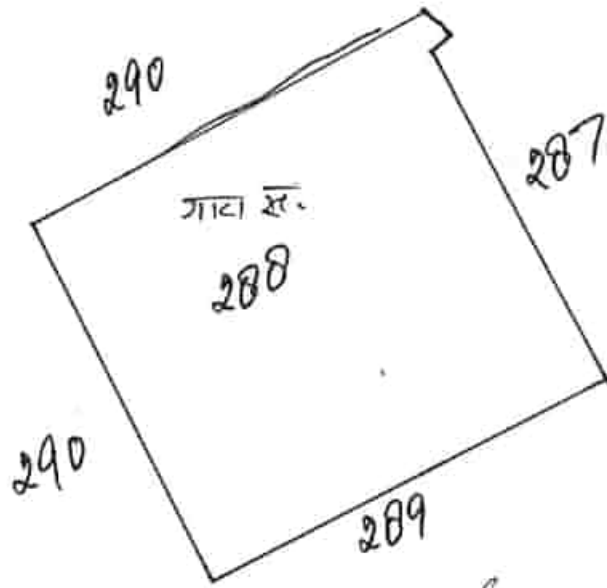


श्री सीताराम पुत्र श्री गोपाल सिंह
 निवासी: मु० वि० प्रा० मुरा०
 व्यवसाय: नोकरी



नजरी नक्शा

ग्राम-मनोहरपुर तहसील व जिला मुरादाबाद स्थित गाटा सं०-288 कुल रकबा 0.3030 हैक्टे० ।



राजकीय राजमार्ग

(सीताराम)
लेखपाल,
मु०वि०प्रा०, मुरादाबाद

(राजपाल सिंह)
लेखपाल,
मु०वि०प्रा०, मुरादाबाद

(महमूद हसन)
लेखपाल,
मु०वि०प्रा०, मुरादाबाद

(वीरेन्द्र सिंह)
राजस्व निरीक्षक,
मु०वि०प्रा०, मुरादाबाद

सम्पत्ति प्रभाकर
मुरादाबाद विकास प्राधिकरण
मुरादाबाद



00624 11 43 883


पृष्ठ संख्या 00

00624 11 43 883

आवेदन सं०: 202400719022833

वही संख्या 1 जिल्द संख्या 15129 के पृष्ठ 1 से 410 तक क्रमांक 7749 पर दिनांक 06/06/2024 को रजिस्ट्रीकृत किया गया।

रजिस्ट्रीकरण अधिकारी के हस्ताक्षर


शिवेन्द्र कुमार कठेरिया प्रभारी
उप निबंधक : सदर द्वितीय
मुरादाबाद
06/06/2024

प्रिंट करे

