

कार्यालय उप निबंधक सदर द्वितीय मुरादाबाद जनपद मुरादाबाद

आवेदन संख्या : 2202526503110

प्रमाण संख्या : 22025265002866

भार मुक्त प्रमाण-पत्र
(रजि० मैनुअल के नियम 328)

श्री. अजयवीर एड० पुत्र. द्वारा, एड० तहसील मुरादाबाद जिला मुरादाबाद ने निम्नलिखित सम्पत्ति से सम्बन्धित प्रपत्रों द्वारा प्रस्तुत भार मुद्रित प्रमाण पत्र हेतु प्राथना पत्र प्रस्तुत किया है।

सम्पत्ति का ग्राम-मोहल्ला - मंगपुरा, वार्ड/परगना- मुरादाबाद, कृषि- मुरादाबाद विकास प्राधिकरण, मुरादाबाद।, गाटा सं०—
विवरण : 680क, रकवा 0.0970 है०, व गाटा सं०—680ग, रकवा 0.3880 है०, गाटा सं०—680क, 680ग,

मे एतद्वारा प्रमाणित करता हू कि इंडेक्स सं 02 तथा उससे सम्बन्धित सूची प्रपत्रों की तलाश दिनांक 12/10/2013 से दिनांक 12/10/2025 तक उक्त सम्पत्ति के सम्बन्ध में की गयी जिसमें निम्नलिखित भार पाये गये

कोई भार नहीं पाया गया

दिनांक : 16-10-2025

नोट - 1. इस प्रमाण-पत्र के समस्त विवरण आवेदक द्वारा दिए गए संपत्ति के ब्यौरे के आधार पर दूँडे गए हैं। यदि रजिस्ट्रीकृत लेखापत्र में संपत्ति को आवेदक द्वारा आवेदन में दिये गए वर्णन से किसी दूसरे ढंग से वर्णित किया गया हो तो ऐसे लेखापत्रों से प्राप्त सूचना को प्रमाण पत्र में दर्ज नहीं किया जायेगा।

2. वांछित तालाब कार्यालय द्वारा यथासंभव सावधानी के साथ किया गया है, और विभाग प्रमाणपत्र में शामिल सूचना के लिए उत्तरदायी नहीं होगा।

3. इस प्रमाण-पत्र में उन लेखापत्रों से सम्बन्धित सूचना शामिल नहीं है जो प्रस्तुत हो चुके हैं, परन्तु जिनका आज की तारीख तक रजिस्ट्रीकरण नहीं हुआ है।

4. यह प्रमाण-पत्र किसी संपत्ति के स्वत्व का प्रमाण नहीं है।

5. 'प्रथम पक्ष' से तात्पर्य बंधक कर्ता से है और 'द्वितीय पक्ष' से तात्पर्य बन्धकी से है।

तलाशकर्ता एवं प्रमाण पत्र बनाने वाले निबन्धन तिथिक : **अपूर्व सक्सेना ।**
मिलान करने वाले निबन्धन तिथिक : **अपूर्व सक्सेना ।**

Digitally signed by
RAM DULARE RAM

उप निबंधक सदर द्वितीय
मुरादाबाद

उद्धरण खतौनी

उद्धरण क्रमांक : 115186202510304

ग्राम क्रमांक : 115186 ग्राम का नाम (परगना) : मंगपुरा(मुरादाबाद) तहसील : मुरादाबाद जनपद : मुरादाबाद फसली वर्ष : 1425-1430 (01 जुलाई, 2017 से 30 जून, 2023) भाग : 1 (1)खाता संख्या : 00130

श्रेणी : 1-क / भूमि जो संक्रमणीय भूमिधरों के अधिकार में हो।

खातेदार का विवरण		खातेदारी प्रारम्भ होने का विवरण		भूमि का विवरण		खातेदार का अंश		
खसरा/गाटा संख्या	(2) नाम/पिता-पति-संरक्षक-प्रबंधक का नाम / जाति कोड / आधार नं० (अन्तिम चार अंक) अथवा पैन नं० (6-9 स्थान के अंक) / पता / जन्मतिथि (अवयस्क हेतु)	(3) न्यायालय का नाम / कम्प्यूटरीकृत वाद संख्या अथवा आदेश संख्या / आदेश का दिनांक / जोत का आधार	(4) वर्ष	(5) गाटा (यूनीक कोड)	(6) गाटे का कुल क्षेत्रफल (हे.)	(7) हिस्से में	(8) क्षेत्रफल में (हे.)	(9) खातेदार द्वारा देय भू-राजस्व
680क	1) मुरादाबाद विकास प्राधिकरण मुरादाबाद (एम०डी०ए०) / . / .	1) राजस्व न्यायालय (नायब तहसीलदार) / T202413540109733 / 19-06-2024 / विक्रय 2) राजस्व न्यायालय (नायब तहसीलदार) / T202413540109744 / 19-06-2024 / विक्रय 3) अन्य / आर०1673 / 24-10-2025 / दुरस्ती (संशोधन से)	1409फ	680क(1151860680200112)	0.0970	1) -	1) 0.0970	2.81
							0.0970	

कुल गाटे - 1 कुल क्षेत्रफल - 0.0970 (हेक्टेयर) कुल भू-राजस्व - 2.81 रुपये कुल अंश का क्षेत्रफल - (0.0970)(हेक्टेयर)

नामान्तरण / परिवर्तन का विवरण		खारिज किया गया			दर्ज किया गया	
(10) न्यायालय का नाम / कम्प्यूटरीकृत वाद संख्या अथवा आदेश संख्या / आदेश का दिनांक / नामान्तरण का आधार / डिजिटल हस्ताक्षर नाम / डिजिटल हस्ताक्षर दिनांक	(11) नाम / पिता-पति-संरक्षक-प्रबंधक का नाम / जाति कोड / आधार नं० (अन्तिम चार अंक) अथवा पैन नं० (6-9 स्थान के अंक) / पता /	(12) गाटे का खसरा नम्बर / यूनीक कोड	(13) क्षेत्रफल (हे.)	(14) नाम / पिता-पति-संरक्षक-प्रबंधक का नाम / जाति कोड / आधार नं० (अन्तिम चार अंक) अथवा पैन नं० (6-9 स्थान के अंक) / पता /	(15) गाटे का खसरा नम्बर / यूनीक कोड	(16) क्षेत्रफल (हे.)

	जन्मतिथि (अवयस्क हेतु)			जन्मतिथि (अवयस्क हेतु)		
1) राजस्व न्यायालय (नायब तहसीलदार) / T202413540109733 / 19-06-2024 / विक्रय / RAM SINGH RAWAT / 20-06-2024	1.1) मोहम्मद मोमीन / हाफिज मोहम्मद मुस्लिम / नि०मुफ्ती	680क(1151860680200112)	1.1) 0.0194 2.1)	1.1) मुरादाबाद विकास प्राधिकरण मुरादाबाद (एम०डी०ए०) / /	680क(1151860680200112)	1.1) 0.0194 2.1)
2) राजस्व न्यायालय (नायब तहसीलदार) / T202413540109744 / 19-06-2024 / विक्रय / RAM SINGH RAWAT / 22-06-2024	टोला अशरफी हाउस मुरादाबाद (शेष क्षेत्रफल : 0.0000)		0.0776 3.1) 0.0001	2.1) मुरादाबाद विकास प्राधिकरण मुरादाबाद / (एम०डी०ए०) / मुरादाबाद		0.0776 3.1) 0.0970
3) अन्य / आर०1673 / 24-10-2025 / दुरस्ती (संशोधन से) / RAM SINGH RAWAT / 24-10-2025	2.1) मैसर्स सालार आवेरसीस स्थित मुफ्ती टोला मुरादाबाद / प्रोपराईटर हाफिज मोहम्मद मुस्लिम पुत्र / कुदरतउल्ला नि०मौ०मुफ्ती टोला मुरादाबाद (शेष क्षेत्रफल : 0.0000) 3.1) मुरादाबाद विकास प्राधिकरण मुरादाबाद (एम०डी०ए०) / -- / -- (शेष क्षेत्रफल : 0.0000) 3.2) मोहम्मद मोमीन / हाफिज मोहम्मद मुस्लिम / नि०मुफ्ती टोला अशरफी हाउस मुरादाबाद (शेष क्षेत्रफल : 0.0000) 3.3) मुरादाबाद विकास प्राधिकरण मुरादाबाद / (एम०डी०ए०) / मुरादाबाद (शेष		0.0001 3.2) 0.0001 3.3) 0.0967 3.4) 0.0001	3.1) मुरादाबाद विकास प्राधिकरण मुरादाबाद (एम०डी०ए०) / . / .		

क्षेत्रफल : 0.00000)
3.4) मेसर्स सालार
अवेरसीस स्थित
मुफ्ती टोला मुरादाबाद
/ प्रोपराईटर हाफिज
मौहम्मद मुस्लिम पुत्र /
कुदरतउल्ला
नि0मौ0मुपती टोला
मुरादाबाद (शेष
क्षेत्रफल : 0.00000)

(17) भूमि के सम्बन्ध में विचाराधीन राजस्व वाद/वादों की कम्प्यूटरीकृत संख्या :

(18) बंधक/बंधक-मुक्त होने की स्थिति

(18.1) बंधक होने की स्थिति (संस्था अथवा बैंक का नाम/कोड/बंधक का दिनांक/धनराशि/आवेदन संख्या/खातेदार(पिता-पति-संरक्षक)) :

(18.2) बंधक-मुक्त होने की स्थिति (संस्था अथवा बैंक का नाम/कोड/बंधक-मुक्त का दिनांक/धनराशि/आवेदन संख्या/खातेदार(पिता-पति-संरक्षक)) :

(19) अभ्युक्ति :

पूर्व आदेशों का विवरण

Data Digitally Signed by: RAM SINGH RAWAT (REGISTRAR
KANOONGO)

दिनांक/समय/स्थान: 25-10-2025 12:03:49 तहसील : मुरादाबाद

यह उद्घरण खतौनी इलेक्ट्रॉनिक डिलीवरी सिस्टम द्वारा तैयार की गयी है तथा डाटा डिजिटल
हस्ताक्षर द्वारा हस्ताक्षरित है।

मुद्रित कर्ता : TUSHAR BHATNAGAR तहसील : मुरादाबाद

मुद्रित दिनांक एवं समय: 25-10-2025 12:03:49

Not Applicable For Online Prints उपरोक्त उद्घरण खतौनी का वेरीफिकेशन
<https://upbhulckh.gov.in> Website पर जाकर अथवा QR Code Scan करके किया जा
सकता है।


5356/74 -



उत्तर प्रदेश UTTAR PRADESH

H 792110

H 792110



:- बयनामा :-

मुरादाबाद विकास प्राधिकरण द्वारा किसानों/भू-स्वामियों से आपसी सहमति/समझौते से भूमि क्रय हेतु विक्रय विलेख:-

जिलाधिकारी द्वारा निर्धारित सर्किल दर सूची के	-	रु0-297 लाख (प्रति हे0)
पृष्ठ सं0 42 कोड सं0 1024 कॉलम सं0 15 पर अंकित दर	-	
जिलाधिकारी की अध्यक्षता में गठित समिति द्वारा निर्धारित	-	
दर सर्किल रेट का 03 गुना	-	रु0-891 लाख (प्रति हे0)
विक्रय हेतु प्रस्तावित भूमि का मूल्य	-	रु0-891 लाख (प्रति हे0)
विक्रय मूल्य (भूमि + परिसम्पत्ति का मूल्य)	-	रु0-891 लाख (प्रति हे0)
स्टाम्प शुल्क	-	रु0-6,05,050/-
निबन्धन शुल्क	-	रु0-86,428/-



[Handwritten signature]

सम्पत्ति प्रभारी
मुरादाबाद विकास प्राधिकरण
मुरादाबाद

भारतीय गैर न्यायिक INDIA NON JUDICIAL

रु.
25000
पच्चीस हजार रुपये



Rs.
25000
TWENTY FIVE THOUSAND RUPEES

उत्तर प्रदेश UTTAR PRADESH

H 792111

H 792111

उत्तर प्रदेश

कार्यालय मुख्य कोषाधिकारी
मुरादाबाद

M
B
D.

M
B



मुख्य कोषाधिकारी
मुरादाबाद-1400



क्र. प्रकार
गाँव सं०

कोषागार-1400


क्षेत्रफल

विक्रय-विलेख

- कृषि
- 680क एवं 680ग
- 0.0194 हे० (गाटा सं० 680क) तथा 0.3880 हे०
(गाटा सं० 680ग) का 1/5 भाग 0.0766 हे०,
कुल क्षेत्रफल 0.096 हे०
- मंगपुरा
- मुरादाबाद।
- मुरादाबाद।
- मुरादाबाद।

ग्राम/मोहल्ला
परगना
तहसील
जनपद




सम्पत्ति प्रभारी
मुरादाबाद विकास प्राधिकरण
मुरादाबाद



उत्तर प्रदेश UTTAR PRADESH

H 791813

H 791813

उत्तर प्रदेश
 न्यायिक प्रशासन
 मुरादाबाद
 विकस (प्रथम पक्ष) का विवरण :-

M B D

मुख्य मुरादाबाद-1400
 कोषा-1400

क्र.सं.	पिता/पति का नाम	निवासी	आधार कार्ड संख्या	पैन कार्ड संख्या	मोबाईल नं०
1	श्री हाफिज मौहम्मद मुस्लिम	मुफ्ती टोला, अशरफी हाऊस मुरादाबाद, उ०प्र०	507704803339	ILTPS4849R	9760793023

क्रेता का विवरण (द्वितीय पक्ष):-

मुरादाबाद विकास प्राधिकरण, मुरादाबाद (एम०डी०ए०)-द्वितीय पक्ष

- पैन कार्ड संख्या :- AAJFM7731M
 द्वारा :- राजीव रतन प्रताप सिंह
 पदनाम :- प्रभारी सम्पत्ति
 विभाग :- मुरादाबाद विकास प्राधिकरण, मुरादाबाद।
 जनपद :- मुरादाबाद।
 मोबाईल नं० :- 9711309013
 आधार कार्ड सं० :- 619531182969



सम्पत्ति प्रभारी
 मुरादाबाद विकास प्राधिकरण
 मुरादाबाद

भारतीय गैर न्यायिक INDIA NON JUDICIAL

रु.
25000

पच्चीस हजार रुपये

Rs.
25000

TWENTY FIVE THOUSAND RUPEES

INDIA

उत्तर प्रदेश UTTAR PRADESH

11751614

H 791814

उत्तर प्रदेश
कार्यालय मुख्य कोषाधिकारी
मुसदाबाद
मुख्य कोषाधिकारी
मुसदाबाद-1400
कोषागार-1400

विक्रीत सम्पत्ति का विवरण								
क्र०	विक्रेतागण का नाम	पिता/पति का नाम	गाटा संख्या	कुल क्षेत्रफल (हे० में)	कुल क्षेत्रफल में से विक्रय हेतु प्रस्तावित क्षेत्रफल	विक्रय हेतु प्रस्तावित क्षेत्रफल में अंश	हिस्से के अनुसार विक्रीत क्षेत्रफल (हे० में)	भू-राजस्व
1	2	3	4	5	6	7	8	9
1	श्री मोहम्मद मोमीन पुत्र श्री हाफिज मोहम्मद मुस्लिम, निवासी-मुफ्ती टोला, अशरफी हाउस, मुसदाबाद।	श्री हाफिज मोहम्मद मुस्लिम	680क	0.0970	0.0194 हे०	0.0194 हे०	0.0194 हे०	रु० 2.81
			680ग	0.3880	0.3880 हे० का 1/5 भाग 0.0776 हे०	0.3880 हे० का 1/5 भाग 0.0776 हे०	0.3880 हे० का 1/5 भाग 0.0776 हे०	रु० 11.25

गाटा सं० 680क का कुल क्षेत्रफल 0.0970 हे० में से 1/5 भाग विक्रीत क्षेत्रफल 0.0194 हे० तथा गाटा सं० 680ग का कुल क्षेत्रफल 0.3880 हे० में से 1/5 भाग विक्रीत क्षेत्रफल 0.0776 हे० अर्थात् कुल क्षेत्रफल 0.096 हे० विक्रेतागण का पूर्ण भाग है।

सड़क की स्थिति परिसम्पत्ति

- सड़क पर स्थित नहीं है।
- शून्य



सम्पत्ति प्रभारी
मुसदाबाद विकास प्राधिकरण
मुसदाबाद 4

भारतीय गैर न्यायिक INDIA NON JUDICIAL

रु.
25000

पच्चीस हजार रुपये



Rs.
25000

TWENTY FIVE THOUSAND RUPEES

INDIA

उत्तर प्रदेश UTTAR PRADESH

H 791815

उत्तर प्रदेश
कार्यालय मुख्य कोषाधिकारी
मुरादाबाद
मुख्य कोषाधिकारी
मुरादाबाद-1400
कोषागार-1400

विक्रीत सम्पत्ति की चौहद्दी :-

क्रमांक	गाटा संख्या	पूरब	पश्चिम	उत्तर	दक्षिण
1.	680क	गाटा सं०-677, 688	गाटा सं०-679, 642	गाटा सं०-678	गाटा सं०-684, 685
2.	680ग	गाटा सं०-677, 688	गाटा सं०-679, 642	गाटा सं०-678	गाटा सं०-684, 685

16 APR 2024

M. Quini


सम्पत्ति प्रभारी
मुरादाबाद विकास प्राधिकरण
मुरादाबाद



उत्तर प्रदेश UTTAR PRADESH

H 791816

H 791816



निम्न मूल्य का भुगतान विवरण:-

गाटा सं० गाटा सं० 680क का कुल क्षेत्रफल 0.0970 हे० में से 1/5 भाग विक्रीत क्षेत्रफल 0.0194 हे० का कुल विक्रय मूल्य रू०-17,28,540/- (सत्रह लाख अठ्ठाईस हजार पांच सौ चालीस रुपये मात्र) तथा गाटा सं० 680ग का कुल क्षेत्रफल 0.3880 हे० में से 1/5 भाग विक्रीत क्षेत्रफल 0.0776 हे० का कुल विक्रय मूल्य रू०-69,14,160/- (उनहत्तर चौदह हजार एक सौ साठ रुपये मात्र) में से 1 प्रतिशत टीडीएस की कटौती उपरान्त विक्रेतागण को भुगतान की जाने वाली धनराशि का विवरण क्रमश:-

क्र० सं०	विक्रेतागण का नाम	पिता/पति का नाम	पता	बैंक का नाम	बैंक संख्या	बैंक का दिनांक	भुगतान राशि रू०
1	श्री मौहम्मद मोमीन पुत्र श्री हाफिज मौहम्मद मुस्लिम, निवासी-मुफ्ती टोला, अशरफी हाउस, मुरादाबाद।	श्री हाफिज मौहम्मद मुस्लिम	मुफ्ती टोला, अशरफी हाउस, मुरादाबाद उ०प्र०	केनरा बैंक, एम.डी.ए. आफिस शाखा, दिल्ली रोड, मुरादाबाद	292507 292505	09.04.2024 09.04.2024	17,11,254 /- 68,45,018 /-
						कुल योग रू०	85,56,272 /-

Signature

साम्यत्ति प्रभारी
मुरादाबाद विकास प्राधिकरण 6
मुरादाबाद

भारतीय गैर न्यायिक INDIA NON JUDICIAL

रु.
25000

पच्चीस हजार रुपये

Rs.
25000

TWENTY FIVE THOUSAND RUPEES

INDIA

उत्तर प्रदेश UTTAR PRADESH

H 791817

उत्तर प्रदेश

कार्यालय मुख्य कोषाधिकारी
मुरादाबाद

मुख्य कोषाधिकारी
मुरादाबाद-1400

कोषागार-1400

M B D. विक्रीत भूमि गाटा सं० 680क का कुल क्षेत्रफल 0.0970 हे० में से 1/5 भाग विक्रीत क्षेत्रफल 0.0194 हे० तथा गाटा सं० 680ग का कुल क्षेत्रफल 0.3880 हे० में से 1/5 भाग विक्रीत क्षेत्रफल 0.0776 हे० अर्थात् कुल क्षेत्रफल 0.096 हे० विक्रेता को पंजीकृत बयनामा के आधार पर प्राप्त हुई है, जो कार्यालय उपनिबन्धक सदर मुरादाबाद के बही संख्या-01 जिल्द संख्या 3432 पृष्ठ संख्या 01 से 25 क्रमांक 5718 दिनांक 19.06.2001 को पंजीकृत है। विक्रेतागण अनुसूचित जाति/जनजाति के सदस्य नहीं है। विक्रीत भूमि ना तो किसी को विक्रय अनुबन्ध किया गया है और न ही किसी को हस्तांतरित की गयी है और ना ही किसी बैंक या सरकारी कार्यालय अथवा किसी व्यक्ति को बन्धक की गयी है। विक्रीत भूमि हर प्रकार से रेहन व वय व हिबा, ऋण भार, कुर्की, जमानत, बन्धक, दीवानी या राजस्व वाद आदि से मुक्त है, जिसमें किसी अन्य व्यक्ति की भागीदारी नहीं है और ना ही किसी अन्य के पक्ष में विक्रय बयनामा किया गया है, न ही कोई सरकारी भूमि निहित है। अर्थात् वारन्टी ऑफ टाईटिल प्रथम पक्ष का दायित्व है। उक्त आराजी को विक्रय करने का मुझ विक्रेता को पूर्ण मालिकाना हक हासिल है, जिसमें गाटा सं० 680क का कुल क्षेत्रफल 0.0970 हे० में से 1/5 भाग विक्रीत क्षेत्रफल 0.0194 हे० तथा गाटा सं० 680ग का कुल क्षेत्रफल 0.3880 हे० में से 1/5 भाग विक्रीत क्षेत्रफल 0.0776 हे० अर्थात् कुल क्षेत्रफल 0.096 हे० भूमि ग्राम मंगपुरा विक्रीत की जाती है।

M. B. D.


सम्पत्ति प्रभारी
मुरादाबाद विकास प्राधिकरण
मुरादाबाद



उत्तर प्रदेश UTTAR PRADESH

H 791818

H 791818



अब जरूरत खुद के उसी किता भूमिधरी आराजी को पूर्ण स्वामित्व एवं अधिकारों व दाखिली खारिजी सहित पूरे होशो हवास स्वस्थ चित से खूब सोच व समझकर बिना किसी दबाव नाजायज किसी शख्स के मय सम्पूर्ण अधिकार सहित गाटा सं० 680क का कुल क्षेत्रफल 0.0970 हे० में से 1/5 भाग विक्रीत क्षेत्रफल 0.0194 हे० मुवलिंग रू०-17,28,540/- (सत्रह लाख अट्ठाईस हजार पांच सौ चालीस रुपये मात्र) जिसके आधे मुवलिंग रू० 8,64,270/- (शब्दों में आठ लाख चौसठ हजार दो सौ सत्तर रुपये मात्र) तथा गाटा सं० 680ग का कुल क्षेत्रफल 0.3880 हे० में से 1/5 भाग विक्रीत क्षेत्रफल 0.0776 हे० मुवलिंग रू०-69,14,160/- (उनहत्तर लाख चौदह हजार एक सौ साठ रुपये मात्र) जिसके आधे मुवलिंग रू० 34,57,080/- (शब्दों में चौतीस लाख सत्तावन हजार अस्सी रुपये मात्र) होते हैं, बदस्त क्रेता मुरादाबाद विकास प्राधिकरण, मुरादाबाद के पक्ष में वय कामिल व फरोख्त कतई किया यानि एम०डी०ए० को बेच दिया और कुल जर समन हस्व तफसील जैल क्रेता मजकूर से जरिये चैक वसूल पाकर कब्जा व दखल मालिकाना विक्रीत संक्रमणीय भूमि पर आज की तारीख से बजाये अपने क्रेता मजकूर का कब्जा वाकई बखूफी कर दिया। अय मुझ विक्रेता व वारिसान विक्रेता का कोई हक व दावा विक्रीत आराजी पर नहीं रह गया है व विक्रय धनराशि केता से बाकी ना रहा। विक्रेता विक्रीत भूमि के प्रतिफल के अतिरिक्त अन्य कोई प्रतिकर या लाभ का दावा किसी न्यायालय में प्रस्तुत नहीं करेगा।

Munni

सम्पत्ति प्रभारी
मुरादाबाद विकास प्राधिकरण
मुरादाबाद

भारतीय गैर न्यायिक INDIA NON JUDICIAL

रु.
25000

पच्चीस हजार रुपये



Rs.
25000


TWENTY FIVE THOUSAND RUPEES

उत्तर प्रदेश UTTAR PRADESH

H 781843

H 791819

उत्तर प्रदेश



कोषागार-1400

16 APR

अगर कोई शख्स दावा करे तो वह बिल्कुल नाजायज होवे और अगर विक्रीत आराजी वयशुदा पूरे अथवा उसका कोई अंश क्रेता के स्वामित्व व अधिकारों से निकल जावे या कब्जा ना मिले या अन्य किसी प्रकार से विवादित व भारग्रसित पायी जावे या कोई तथ्य छिपाया गया पाया जावे तो ऐसी तमाम सूरतों में क्रेता को यह अधिकार होगा कि वह कुल विक्रय मूल्य मय हर्जा व खर्चा भुक्ता व उसके वारिसानों तथा दीगर जायदाद चल व अचल से भू-राजस्व की भांति वसूल कर लेवे, जिसमें विक्रेता को कोई आपत्ति नहीं होगी। उपरोक्त विक्रीत भूमि से सम्बन्धित सारे हक व हकूक तथा स्वत्व, सारे अधिकार, विक्रेता ने क्रेता को अंतरित कर दिये हैं, अब क्रेता उपरोक्त भूमि का दाखिल खारिज सरकारी कागजों में अपने नाम दर्ज करा लेवे। विक्रेता को कोई आपत्ति नहीं होगी।

उपरोक्त भूमि किसी अन्य योजना के अन्तर्गत अधिग्रहीत नहीं है, उक्त भूखण्ड का, जिसका मुरादाबाद विकास प्राधिकरण के पक्ष में विक्रय विलेख निष्पादित किया जाना है, उसका स्वामित्व वर्तमान में विक्रेता में निहित है। विक्रीत भूमि के सम्बन्ध में किसी प्रकार का कोई वाद किसी भी न्यायालय में विचाराधीन नहीं है।

इस विक्रय पत्र के निष्पादन से मुझ विक्रेता की आजीविका, निवास स्थान व जीवनचर्या परिवर्तित नहीं हो रही है और न ही आजीविका, निवास स्थान व जीवनचर्या पर कोई प्रतिकूल प्रभाव पड़ रहा है। प्रस्तुत विक्रय विलेख विक्रेता द्वारा उपलब्ध कराये गये कागजात व उसके द्वारा बताये गये तथ्यों व आश्वासन के आधार पर तैयार किया गया है। विक्रेता द्वारा दिये गये अभिलेख/शपथ-पत्र गलत पाये जाते हैं तो उसकी समस्त जिम्मेदारी विक्रेता की है तथा पक्षकारों की पहचान उनके साक्षियों द्वारा की जा रही है।

M. D. S.

रामपति प्रभासी
मुरादाबाद, विकास प्राधिकरण
मुरादाबाद 9

भारतीय गैर न्यायिक INDIA NON JUDICIAL

रु.
25000
पच्चीस हजार रुपये



Rs.
25000
TWENTY FIVE THOUSAND RUPEES

उत्तर प्रदेश UTTAR PRADESH

H 791820

H 791820

उत्तर प्रदेश
मुख्य कोषाधिकारी
मुसदाबाद
मुख्य कोषाधिकारी
मुसदाबाद-1400
कोषागार-17

16 APR 2014

विक्रेता अथवा उसका कोई वारिसान भविष्य में उक्त विक्रय की धनराशि के अतिरिक्त अन्य किसी भी धनराशि अथवा लाभ के लिए विभाग के समक्ष कोई दावा नहीं करेगा और न ही इस सम्बन्ध में किसी न्यायालय में वाद दायर करेगा। विकास कार्य करते समय अगर पैमाईश में क्षेत्रफल कम पाया जाता है अथवा गलती से अधिक धनराशि का भुगतान हो जाता है और विक्रेता अधिक धनराशि स्वयं नहीं लौटाता है, तो 15 प्रतिशत साधारण ब्याज प्रति वर्ष की दर से भू-राजस्व की भौति मुसदाबाद विकास प्राधिकरण, मुसदाबाद (एम0डी0ए0) को वसूलने का अधिकार होगा।

अतः यह विक्रय विलेख (बयनामा) अपने होशो हवास स्वस्थ चित्त से बगैर किसी व्यक्ति के अनुचित दबाव से साक्षियों के समक्ष निष्पादित कर दिया ताकि सनद रहे और आवश्यकतानुसार भविष्य में काम आवे।

स्थान :- मुसदाबाद।

दिनांक :- 22.02.2014



M. Puri

सम्पत्ति प्रभारते
मुसदाबाद विकास प्राधिकरण
मुसदाबाद

भारतीय गैर न्यायिक INDIA NON JUDICIAL

रु.
25000
पच्चीस हजार रुपये



Rs.
25000
TWENTY FIVE THOUSAND RUPEES

उत्तर प्रदेश UTTAR PRADESH

H 751824

H 791821

कार्यालय मुख्य कोषाधिकारी
मुरादाबाद

मुख्य कोषाधिकारी
मुरादाबाद-1400

कोषाचार-1400

16 APR 2024

भूमि का प्रकार
गाटा सं०
क्षेत्रफल

ग्राम/मोहल्ला
परगना
तहसील
जनपद

विक्रय-विलेख

- फूमि
- 680क एवं 680ग
- 0.0194 हे० (गाटा सं० 680क) तथा 0.3880 हे० (गाटा सं० 680ग) का 1/5 भाग 0.0766 हे०, कुल क्षेत्रफल 0.096 हे०
- मंगपुरा
- मुरादाबाद।
- मुरादाबाद।
- मुरादाबाद।

M. Qureshi

संयोजित प्रभारी
मुरादाबाद विकास प्राधिकरण
मुरादाबाद

भारतीय गैर न्यायिक INDIA NON JUDICIAL

रु.
25000

पच्चीस हजार रुपये



Rs.
25000

TWENTY FIVE THOUSAND RUPEES

INDIA

उत्तर प्रदेश UTTAR PRADESH

H 791822

M B D

कार्यालय मुख्य कोषाधिकारी
मुरादाबाद

मुख्य कोषाधिकारी
मुरादाबाद-1400

योजना नं-1400

M
B
D

भूमि का प्रकार
गाटा सं०
क्षेत्रफल

16 APR 2024

ग्राम/मोहल्ला
परगना
तहसील
जनपद

विक्रय-विलेख

- कृषि
- 680क एवं 680ग
- 0.0194 हे० (गाटा सं० 680क) तथा 0.3880 हे० (गाटा सं० 680ग) का 1/5 भाग 0.0766 हे०, कुल क्षेत्रफल 0.096 हे०
- मंगपुरा
- मुरादाबाद।
- मुरादाबाद।
- मुरादाबाद।



Y. Qureshi

राज्य प्रशासकी
मुरादाबाद विकास प्राधिकरण
मुरादाबाद

भारतीय गैर न्यायिक INDIA NON JUDICIAL

रु.
25000
पच्चीस हजार रुपये



Rs.
25000
TWENTY FIVE THOUSAND RUPEES

उत्तर प्रदेश UTTAR PRADESH

N 791823

H 791823

M B D. M B D.

कार्यालय मुख्य बोधधिकारी
मुरादाबाद

मुख्य बोधधिकारी
मुरादाबाद-1400

कोषागार-1400

16 APR 2024

भूमि का प्रकार
गाटा सं०
क्षेत्रफल

ग्राम/मोहल्ला
परगना
तहसील
जनपद

विक्रय-विलेख

- कृषि
- 680क एवं 680ग
- 0.0194 हे० (गाटा सं० 680क) तथा 0.3880 हे० (गाटा सं० 680ग) का 1/5 भाग 0.0766 हे०, कुल क्षेत्रफल 0.096 हे०
- मंगूपुरा
- मुरादाबाद।
- मुरादाबाद।
- मुरादाबाद।



M. Qureshi

मुख्य बोधिकारी
मुरादाबाद विकास प्राधिकरण
मुरादाबाद

भारतीय गैर न्यायिक INDIA NON JUDICIAL

रु.
25000

पच्चीस हजार रुपये



Rs.
25000

TWENTY FIVE THOUSAND RUPEES

उत्तर प्रदेश UTTAR PRADESH

H 791826

उत्तर प्रदेश
कार्यालय मुख्य जमीनकारी
मुरादाबाद
मुख्य जमीनकारी
मुरादाबाद-1400
कोचनगर-1400

16 APR 2024

M
B
D.
भूमि का प्रकार
गाटा सं०
क्षेत्रफल

ग्राम/मोहल्ला
परगना
तहसील
जनपद

विक्रय-विलेख

- कृषि
- 680क एवं 680ग
- 0.0194 हे० (गाटा सं० 680क) तथा 0.3880 हे० (गाटा सं० 680ग) का 1/5 भाग 0.0766 हे०, कुल क्षेत्रफल 0.096 हे०
- मंगपुरा
- मुरादाबाद।
- मुरादाबाद।
- मुरादाबाद।



Handwritten signature

रामचंद्र प्रभारी
मुरादाबाद विकास प्राधिकरण
मुरादाबाद 14

भारतीय गैर न्यायिक INDIA NON JUDICIAL

रु.
25000
पच्चीस हजार रुपये



Rs.
25000
TWENTY FIVE THOUSAND RUPEES

उत्तर प्रदेश UTTAR PRADESH

H 791825

H 791825

उत्तर प्रदेश

कार्यालय मुख्य कोषाधिकारी
मुरादाबाद

मुख्य कोषाधिकारी
मुरादाबाद-1400

कोषागार-1400

M
B
D.

भूमि का प्रकार
गाटा सं०
क्षेत्रफल

ग्राम/मोहल्ला
परगना
तहसील
जानपद

विक्रय-विलेख

- कृषि
- 680क एवं 680ग
- 0.0194 हे० (गाटा सं० 680क) तथा 0.3880 हे० (गाटा सं० 680ग) का 1/5 भाग 0.0766 हे०, कुल क्षेत्रफल 0.096 हे०
- मंगपुरा
- मुरादाबाद।
- मुरादाबाद।
- मुरादाबाद।

16 APR 2024



Handwritten signature

सम्पत्ति सभारत
मुरादाबाद विकास प्राधिकरण
मुरादाबाद



उत्तर प्रदेश UTTAR PRADESH

H 791824

M B D

उत्तर प्रदेश

कार्यालय मुख्य कोषाधिकारी
मुरादाबाद

मुख्य कोषाधिकारी
मुरादाबाद-1400

कोषागार

16 APR 2024

भूमि का प्रकार
गाटा सं०
क्षेत्रफल

ग्राम/मोहल्ला
परगना
तहसील
जनपद

विक्रय-विलेख

- कृषि
- 680क एवं 680ग
- 0.0194 हे० (गाटा सं० 680क) तथा 0.3880 हे० (गाटा सं० 680ग) का 1/5 भाग 0.0766 हे०, कुल क्षेत्रफल 0.096 हे०
- मंगूपुरा
- मुरादाबाद।
- मुरादाबाद।
- मुरादाबाद।

M
Quinn

सम्पत्ति प्रभारी
मुरादाबाद विकास प्राधिकरण 16
मुरादाबाद

भारतीय गैर न्यायिक INDIA NON JUDICIAL

रु.
25000
पच्चीस हजार रुपये



Rs.
25000
TWENTY FIVE THOUSAND RUPEES

उत्तर प्रदेश UTTAR PRADESH

H 751827

H 791827

उत्तर प्रदेश

कार्यालय मुख्य कृषि अधिकारी
मुरादाबाद

मुख्य कृषि अधिकारी
मुरादाबाद-1400

कोषान्वार-111

16 APR 2024

भूमि का प्रकार
गाटा सं०
क्षेत्रफल

ग्राम/मोहल्ला
परगना
तहसील
जनपद

विक्रय-विलेख

- कृषि
- 680क एवं 680ग
- 0.0194 हे० (गाटा सं० 680क) तथा 0.3880 हे० (गाटा सं० 680ग) का 1/5 भाग 0.0766 हे०, कुल क्षेत्रफल 0.096 हे०
- मंगपुरा
- मुरादाबाद।
- मुरादाबाद।
- मुरादाबाद।



Y. Qureshi

सन्मति प्रभाते
मुरादाबाद विकास प्राधिकरण
मुरादाबाद

भारतीय गैर न्यायिक INDIA NON JUDICIAL

रु.
25000

पच्चीस हजार रुपये

Rs.
25000

TWENTY FIVE THOUSAND RUPEES

INDIA

उत्तर प्रदेश UTTAR PRADESH

H 791828

H 791828

उत्तर प्रदेश
कार्यालय मुख्य कोषाधिकारी
मुरादाबाद

M
B
D.

मुख्य कोषाधिकारी
मुरादाबाद-1400

चतेभागानं 13/00

16 APR 2024

ग्राम/मोहल्ला
परगना
तहसील
जनपद

विक्रय-विलेख

- कृषि
- 680क एवं 680ग
- 0.0194 हे० (गाटा सं० 680क) तथा 0.3880 हे० (गाटा सं० 680ग) का 1/5 भाग 0.0766 हे०, कुल क्षेत्रफल 0.096 हे०
- मगपुरा
- मुरादाबाद।
- मुरादाबाद।
- मुरादाबाद।



[Handwritten signature]

सम्पत्ति प्रभारी
मुरादाबाद विकास प्राधिकरण
मुरादाबाद

भारतीय गैर न्यायिक INDIA NON JUDICIAL

रु.
25000
पच्चीस हजार रुपये



Rs.
25000
TWENTY FIVE THOUSAND RUPEES

उत्तर प्रदेश UTTAR PRADESH

H 792106

H 792106

उत्तर प्रदेश

M B D.

कार्यालय मुख्य कोषाधिकारी
मुरादाबाद

मुख्य कोषाधिकारी
मुरादाबाद-1400

कोषागार-1400

M B

भूमि का प्रकार
गाटा सं०
क्षेत्रफल

ग्राम/मोहल्ला
परगना
तहसील
जनपद

विक्रय-विलेख

- कृषि
- 680क एवं 680ग
- 0.0194 हे० (गाटा सं० 680क) तथा 0.3880 हे० (गाटा सं० 680ग) का 1/5 भाग 0.0766 हे०, कुल क्षेत्रफल 0.096 हे०
- मंगपुरा
- मुरादाबाद।
- मुरादाबाद।
- मुरादाबाद।



Handwritten signature

सहायक सभासी
मुरादाबाद विकास प्राधिकरण¹⁹
मुरादाबाद

भारतीय गैर न्यायिक INDIA NON JUDICIAL

रु.
25000
पच्चीस हजार रुपये



Rs.
25000
TWENTY FIVE THOUSAND RUPEES

उत्तर प्रदेश UTTAR PRADESH

H 792107

H 792107

उत्तर प्रदेश
कार्यालय मुख्य कोषाधिकारी,
मुरादाबाद

M
B
ग्राम का प्रकार
गाटा सं०
क्षेत्रफल

मुख्य कोषाधिकारी
मुरादाबाद-1400

कोषागार-1400

विक्रय-विलेख

- कृषि
- 680क एवं 680ग
- 0.0194 हे० (गाटा सं० 680क) तथा 0.3880 हे० (गाटा सं० 680ग) का 1/5 भाग 0.0766 हे०, कुल क्षेत्रफल 0.096 हे०
- मंगपुरा
- मुरादाबाद।
- मुरादाबाद।
- मुरादाबाद।

ग्राम/मोहल्ला
परगना
तहसील
जनपद



M. Datta

सम्पत्ति प्रभारी 20
मुरादाबाद विकास प्राधिकरण
मुरादाबाद



उत्तर प्रदेश UTTAR PRADESH

H 792109

H 792109

उत्तर प्रदेश
कार्यालय मुख्य कृषि अधिकारी
मुरादाबाद
मुख्य कृषि अधिकारी
मुरादाबाद-1400
काषागार-1400

विक्रय-विलेख

- कृषि
- 680क एवं 680ग
- 0.0194 हे० (गाटा सं० 680क) तथा 0.3880 हे० (गाटा सं० 680ग) का 1/5 भाग 0.0766 हे०, कुल क्षेत्रफल 0.096 हे०
- मंगपुरा
- मुरादाबाद।
- मुरादाबाद।
- मुरादाबाद।

ग्राम/मोहल्ला
परगना
तहसील
जनपद


M. D. Sinha

सम्पत्त प्रभारी
मुरादाबाद विकास प्राधिकरण²¹
मुरादाबाद

भारतीय गैर न्यायिक INDIA NON JUDICIAL

रु.
25000

पच्चीस हजार रुपये



Rs.
25000

TWENTY FIVE THOUSAND RUPEES

INDIA

उत्तर प्रदेश UTTAR PRADESH

H 792108

H 792108

उत्तर प्रदेश

मुख्य कार्यालय मुख्य अधिकाारी
मुरादाबाद

M B D. M B

मुख्य अधिकाारी
मुरादाबाद-1400

कौवागार-1400

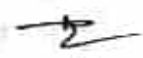
भूमि का प्रकार
गाटा सं०
क्षेत्रफल

ग्राम/मोहल्ला
परगना
तहसील
जनपद

विक्रय-विलेख

- कृषि
- 680क एवं 680ग
- 0.0194 हे० (गाटा सं० 680क) तथा 0.3880 हे० (गाटा सं० 680ग) का 1/5 भाग 0.0766 हे०, कुल क्षेत्रफल 0.096 हे०
- मंगपुरा
- मुरादाबाद।
- मुरादाबाद।
- मुरादाबाद।




सम्पत्ति प्रभारी
मुरादाबाद विकास प्राधिकरण
मुरादाबाद

भारतीय गैर न्यायिक INDIA NON JUDICIAL

रु. 20000

बीस हजार रुपये

TWENTY THOUSAND RUPEES

Rs. 20000

INDIA

उत्तर प्रदेश UTTAR PRADESH

C 511501

C 511501

उत्तर प्रदेश
कार्यालय मुख्य कोषाधिकारी
मुरादाबाद

M B D. M B

मुख्य कोषाधिकारी शिबू मिश्रा का प्रकीर्ण
मुरादाबाद-1400 गाटा सं०
कोषागार-1400 क्षेत्रफल

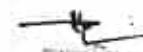
16 APR 2024

ग्राम/मोहल्ला
परगना
तहसील
जनपद

विक्रय-विलेख

- कृषि
- 680क एवं 680ग
- 0.0194 हे० (गाटा सं० 680क) तथा 0.3880 हे० (गाटा सं० 680ग) का 1/5 भाग 0.0766 हे०, कुल क्षेत्रफल 0.096 हे०
- मंगपुरा
- मुरादाबाद।
- मुरादाबाद।
- मुरादाबाद।




रामेश प्रभासी
मुरादाबाद विकास प्राधिकरण²³
मुरादाबाद

473 473

भारतीय गैर न्यायिक INDIA NON JUDICIAL

रु. 20000

बीस हजार रुपये

TWENTY THOUSAND RUPEES

Rs. 20000

भारत



सत्यमेव जयते

INDIA

उत्तर प्रदेश UTTAR PRADESH

C 511500

C 511500

उत्तर प्रदेश

कार्यालय मुख्य फौजदारी
मुरादाबाद

मुख्य दफ्तर
मुरादाबाद-1400

कोषागार-1400

क्षेत्रफल

M B D

16 APR 2024

ग्राम/मोहल्ला
परगना
तहसील
जनपद

विक्रय-विलेख

- कृषि
- 680क एवं 680ग
- 0.0194 हे० (गाटा सं० 680क) तथा 0.3880 हे० (गाटा सं० 680ग) का 1/5 भाग 0.0766 हे०, कुल क्षेत्रफल 0.096 हे०
- मंगपुरा
- मुरादाबाद।
- मुरादाबाद।
- मुरादाबाद।

M. Qureshi

सहायक सभासद
मुरादाबाद विकास प्राधिकरण²⁴
मुरादाबाद

भारतीय गैर न्यायिक INDIA NON JUDICIAL

दस हजार रुपये

₹. 10000



Rs. 10000

TEN THOUSAND RUPEES

उत्तर प्रदेश UTTAR PRADESH

867243

867243

उत्तर प्रदेश

कार्यालय मुख्य कोषाधिकारी
मुरादाबाद

M B D. M B D.

मुख्य कोषाधिकारी मुरादाबाद-1400
मुरादाबाद-1400 गाटा-30

कोषागार-140 क्षेत्रफल

16 APR 2024

ग्राम/मोहल्ला
परगना
तहसील
जनपद

विक्रय-विलेख

- कृषि
- 680क एवं 680ग
- 0.0194 हे० (गाटा सं० 680क) तथा 0.3880 हे० (गाटा सं० 680ग) का 1/5 भाग 0.0766 हे०, कुल क्षेत्रफल 0.096 हे०
- मंगपुरा
- मुरादाबाद।
- मुरादाबाद।
- मुरादाबाद।



M. Puri

सम्बन्धि प्रभारी
मुरादाबाद विकास प्राधिकरण
मुरादाबाद



उत्तर प्रदेश UTTAR PRADESH

AL 510377

विक्रय-विलेख

भूमि का प्रकार	- कृषि
गाटा सं०	- 680क एवं 680ग
क्षेत्रफल	- 0.0194 हे० (गाटा सं० 680क) तथा 0.3880 हे० (गाटा सं० 680ग) का 1/5 भाग 0.0766 हे०. कुल क्षेत्रफल 0.096 हे०
ग्राम/मोहल्ला	- मंगपुरा
परगना	- मुरादाबाद।
तहसील	- मुरादाबाद।
जनपद	- मुरादाबाद।



[Handwritten signature]

[Handwritten signature]
मुरादाबाद बिकाल प्राधिकरण
मुरादाबाद



उत्तर प्रदेश UTTAR PRADESH.

AL 510303

विक्रय-विलेख

भूमि का प्रकार
गाटा सं०
क्षेत्रफल

- कृषि
- 680क एवं 680ग
- 0.0194 हे० (गाटा सं० 680क) तथा 0.3880 हे० (गाटा सं० 680ग) का 1/5 भाग 0.0766 हे०, कुल क्षेत्रफल 0.096 हे०
- मंगपुरा
- मुरादाबाद।
- मुरादाबाद।
- मुरादाबाद।

ग्राम/मोहल्ला
परगना
तहसील
जनपद

A handwritten signature in blue ink, possibly 'Y. Puri', is written over a circular embossed stamp.

The official stamp of the District Development Officer, Muradabad, is stamped in blue ink. It includes the name 'सत्यमेव जयते' and the text 'मुरादाबाद विकास प्राधिकरण' (Muradabad Development Authority). A signature is written over the stamp.



उत्तर प्रदेश UTTAR PRADESH

AL 510304

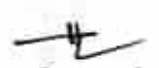
विक्रय-विलेख

भूमि का प्रकार
गाटा सं०
क्षेत्रफल

ग्राम/मोहल्ला
परगना
तहसील
जनपद

- कृषि
- 680क एवं 680ग
- 0.0194 हे० (गाटा सं० 680क) तथा 0.3880 हे०
(गाटा सं० 680ग) का 1/5 भाग 0.0766 हे०,
- कुल क्षेत्रफल 0.096 हे०
- मंगपुरा
- मुरादाबाद।
- मुरादाबाद।
- मुरादाबाद।




सत्यमेव जयते
मुरादाबाद विकास प्राधिकरण
मुरादाबाद



उत्तर प्रदेश UTTAR PRADESH

AL 510305


विक्रय-विलेख

भूमि का प्रकार
गाटा सं०
क्षेत्रफल

ग्राम/मोहल्ला
परगना
तहसील
जनपद

- कृषि
- 680क एवं 680ग
- 0.0194 हे० (गाटा सं० 680क) तथा 0.3880 हे० (गाटा सं० 680ग) का 1/5 भाग 0.0766 हे०, कुल क्षेत्रफल 0.096 हे०
- मंगपुरा
- मुरादाबाद।
- मुरादाबाद।
- मुरादाबाद।


M. Qureshi


मुख्य कोषाधिकारी
मुरादाबाद विकास प्राधिकरण
मुरादाबाद




उत्तर प्रदेश UTTAR PRADESH

AL 510306

विक्रय-विलेख

भूमि का प्रकार	- कृषि
गाटा सं०	- 680क एवं 680ग
क्षेत्रफल	- 0.0194 हे० (गाटा सं० 680क) तथा 0.3880 हे० (गाटा सं० 680ग) का 1/5 भाग 0.0766 हे०, कुल क्षेत्रफल 0.096 हे०
ग्राम/मोहल्ला	- मंगपुरा
परगना	- मुरादाबाद।
तहसील	- मुरादाबाद।
जनपद	- मुरादाबाद।




सम्पत्ति इन्धारी
मुरादाबाद विकास प्राधिकरण
मुरादाबाद



उत्तर प्रदेश UTTAR PRADESH

AL 510307

विक्रय-विलेख

भूमि का प्रकार
गाटा सं०
क्षेत्रफल

ग्राम/मोहल्ला
परगना
तहसील
जनपद

- कृषि
- 680क एवं 680ग
- 0.0194 हे० (गाटा सं० 680क) तथा 0.3880 हे०
(गाटा सं० 680ग) का 1/5 भाग 0.0766 हे०.
कुल क्षेत्रफल 0.096 हे०
- मंगपुरा
- मुरादाबाद।
- मुरादाबाद।
- मुरादाबाद।



Y. Quin

सम्पत्ति प्रभारी
मुरादाबाद विकास प्राधिकरण
मुरादाबाद



उत्तर प्रदेश UTTAR PRADESH

AL 510308

विक्रय-विलेख

भूमि का प्रकार	- कृषि
गाटा सं०	- 680क एवं 680ग
क्षेत्रफल	- 0.0194 हे० (गाटा सं० 680क) तथा 0.3880 हे० (गाटा सं० 680ग) का 1/5 भाग 0.0766 हे०. कुल क्षेत्रफल 0.096 हे०
ग्राम/मोहल्ला	- मंगपुरा
परगना	- मुरादाबाद।
तहसील	- मुरादाबाद।
जनपद	- मुरादाबाद।


Muni


रजनी कनारी
मुरादाबाद विकास प्राधिकरण
मुरादाबाद



उत्तर प्रदेश UTTAR PRADESH

AL 510309

विक्रय-विलेख

भूमि का प्रकार	- कृषि
गाटा सं०	- 680क एवं 680ग
क्षेत्रफल	- 0.0194 हे० (गाटा सं० 680क) तथा 0.3880 हे० (गाटा सं० 680ग) का 1/5 भाग 0.0766 हे०, कुल क्षेत्रफल 0.096 हे०
ग्राम/मोहल्ला	- मंगूपुरा
परगना	- मुरादाबाद।
तहसील	- मुरादाबाद।
जनपद	- मुरादाबाद।


M. Puri


रामप्रकाश प्रभारी
मुरादाबाद विकास प्राधिकरण
मुरादाबाद

भारतीय गैर न्यायिक

भारत INDIA

रु. 500

FIVE HUNDRED
RUPEES

पाँच सौ रुपये

Rs. 500

INDIA NON JUDICIAL



16 APR 2024

उत्तर प्रदेश UTTAR PRADESH

AL 510375

विक्रय-विलेख

भूमि का प्रकार
गाटा सं०
क्षेत्रफल

- कृषि
- 680क एवं 680ग
- 0.0194 हे० (गाटा सं० 680क) तथा 0.3880 हे०
(गाटा सं० 680ग) का 1/5 भाग 0.0766 हे०,
कुल क्षेत्रफल 0.096 हे०

ग्राम/मोहल्ला
परगना
तहसील
जनपद

- मंगपुरा
- मुरादाबाद।
- मुरादाबाद।
- मुरादाबाद।



Muradabad

सत्यमेव जयते
मुरादाबाद विकास प्राधिकरण
मुरादाबाद



उत्तर प्रदेश UTTAR PRADESH

AL 510376

विक्रय-विलेख

भूमि का प्रकार
गाटा सं०
क्षेत्रफल

ग्राम/मोहल्ला
परगना
तहसील
जनपद

- कृषि
- 680क एवं 680ग
- 0.0194 हे० (गाटा सं० 680क) तथा 0.3880 हे०
(गाटा सं० 680ग) का 1/5 भाग 0.0766 हे०.
- कुल क्षेत्रफल 0.096 हे०
- मंगूपुरा
- मुरादाबाद।
- मुरादाबाद।
- मुरादाबाद।



Y. S. S.

सत्यमेव जयते
मुख्य कोषाधिकारी
मुरादाबाद विकास प्राधिकरण
मुरादाबाद

16 APR 2024 को एक किन्तु
 धनराशि 500 - कुल धनराशि 12500000 -
 आवेदन सं० 202400719015962 Moradabad Development Authority
 जो कोषागार मुरादाबाद से विक्रय किताब Moradabad

मुख्य सेक्रेट्रिया
 कोषागार मुरादाबाद

विक्रय पत्र

बही सं०: 1

16 APR 2024 रजिस्ट्रेशन सं०: 5356

वर्ष: 2024

प्रतिफल- 8556272 स्टाम्प शुल्क- 605050 बाजारी मूल्य - 8557000 पंजीकरण शुल्क - 85570 प्रतिलिपिकरण शुल्क - 180 योग: 85750

श्री मुरादाबाद विकास प्राधिकरण द्वारा
 राजीव रतन प्रताप सिंह अधिकृत पदाधिकारी/ प्रतिनिधि,
 पुत्र श्री राजेन्द्र सिंह
 व्यवसाय: अन्य
 निवासी: एमडीए जिला मुराद



श्री, मुरादाबाद विकास प्राधिकरण द्वारा

राजीव रतन प्रताप सिंह अधिकृत
 पदाधिकारी/ प्रतिनिधि

ने यह लेखपत्र इस कार्यालय में दिनांक 23/04/2024
 एवं 05:11:37 PM बजे
 निबंधन हेतु पेश किया।

रजिस्ट्रेशन अधिकारी के हस्ताक्षर

श्री. कुमार कठेरिया प्र०
 उप निबंधक :सदर द्वितीय
 मुरादाबाद
 23/04/2024

श्वेता शर्मा सदर द्वितीय
 निबंधक लिपिक
 23/04/2024

प्रिंट करे



भारतीय गैर न्यायिक

पचास
रुपये
रु. 50



FIFTY
RUPEES
Rs. 50

INDIA NON JUDICIAL

उत्तर प्रदेश UTTAR PRADESH

CN 255523

साक्षी नम्बर 1 -

हस्ताक्षर

नाम श्री सुनील कुमार शर्मा

पदनाम - क्षेत्रीय लेखपाल, ग्राम मंगूपुरा, तहसील व जिला मुरादाबाद।

पिता का नाम - श्री सुरेश कुमार शर्मा



साक्षी नम्बर 2 -

हस्ताक्षर

नाम - श्री सीता राम

पदनाम - लेखपाल, मुरादाबाद विकास प्राधिकरण, मुरादाबाद।

पिता का नाम - श्री गोपाल सिंह



हस्ताक्षर विक्रेता

हस्ताक्षर विक्रेता


सम्बन्धित प्रभारी
मुरादाबाद विकास प्राधिकरण
से अधिकृत अधिकारी

हस्ताक्षर क्रेता

16 APR 2024

जं दिनांक का एक फंदा
 नराशि ₹ 12500000 कुल धनराशि
 श्री Moradabad Development Authori
 जो कोषागार मुरादाबाद से विक्रीय Moradabad

श्वेता शर्मा सदर दितीय
 निबंधक लिपिक मुरादाबाद
 23/04/2024

मुख्य  रजिस्ट्रार
 कोषागार मुरादाबाद
 16 APR 2024

प्रिंट करे



आवेदन सं०: 202400719015962

बही सं०: 1

रजिस्ट्रेशन सं०: 5356

वर्ष: 2024

निष्पादन लेखपत्र वाद सुनने व समझने मजमुन व प्राप्त धनराशि रु प्रलेखानुसार उक्त विक्रेता: 1

श्री मौ मोमीन, पुत्र श्री हाफिज मौ मुस्लिम

निवासी: मुफ्ती टोला जिला मुरा0

व्यवसाय: अन्य

क्रेता: 1

Moini



श्री मुरादाबाद विकास प्राधिकरण के द्वारा राजीव रतन प्रताप सिंह, पुत्र श्री राजेन्द्र सिंह

निवासी: एमडीए जिला मुरा0

व्यवसाय: अन्य

R



ने निष्पादन स्वीकार किया। जिनकी पहचान पहचानकर्ता: 1

श्री सुनील कुमार शर्मा, पुत्र श्री सुरेश कुमार शर्मा

निवासी: क्षेत्रीय लेखपाल मंगूपुरा जिला मुरा0

व्यवसाय: नौकरी

पहचानकर्ता: 2

[Signature]



श्री सीता राम, पुत्र श्री गोपाल सिंह

निवासी: लेखपाल एमडीए जिला मुरा0

व्यवसाय: नौकरी

[Signature]



ने की। प्रत्यक्षतः भद्र साक्षियों के निशान अंगूठे नियमानुसार लिए गए है।

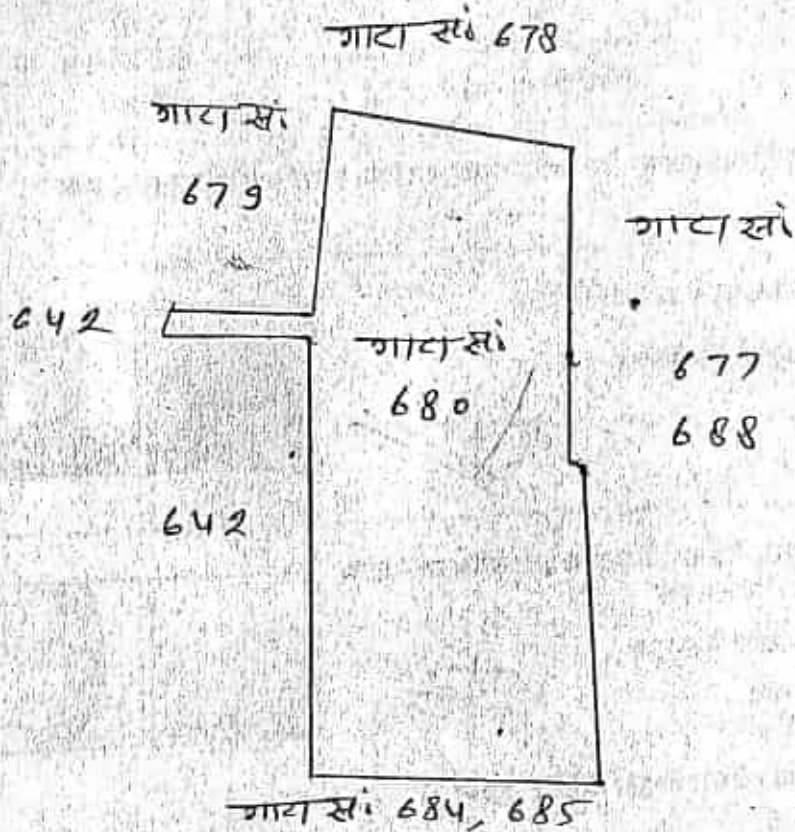
टिप्पणी:


रजिस्ट्रीकरण अधिकारी के हस्ताक्षर


श्री सुनील कुमार शर्मा केठेरिया प्र०
उप निबंधक: सदर द्वितीय
मुरादाबाद
23/04/2024


नजरी नक्शा

ग्राम-मंगपुरा तहसील व जिला मुरादाबाद स्थित गाटा सं०-680क कुल रकबा 0.0970 हैक्टे० में से 1/5 भाग 0.0194 हैक्टे०

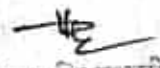



(सीताराम)
लेखपाल,
मु०वि०प्रा०, मुरादाबाद


(राजपाल सिंह)
लेखपाल
मु०वि०प्रा०, मुरादाबाद

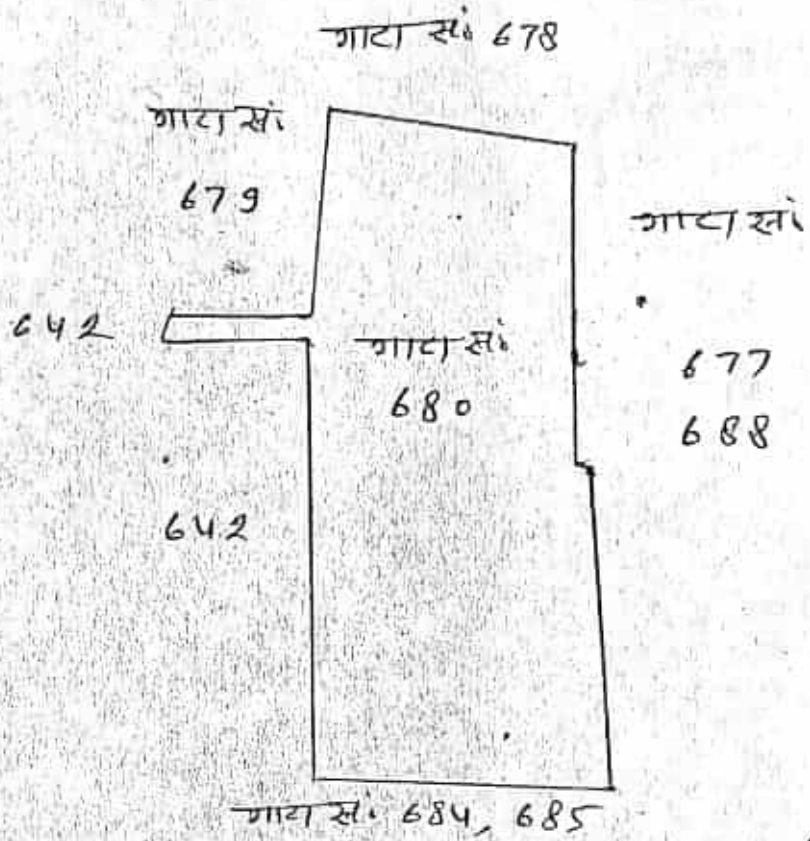

(विवेन्द्र सिंह)
राजस्व निरीक्षक,
मु०वि०प्रा०, मुरादाबाद






सम्पत्ति प्रभारी
मुरादाबाद विकास प्राधिकरण
मुरादाबाद


नजरी नक्शा

मंगपुरा तहसील व जिला मुरादाबाद स्थित गाटा सं०-680ग कुल रकबा 0.3880 हैक्टे० में से 1/5 भाग 0.0776 हैक्टे०





(सीताराम)
लेखपाल,
मु०वि०प्रा०, मुरादाबाद


(राजपाल सिंह)
लेखपाल
मु०वि०प्रा०, मुरादाबाद


(द्विरेन्द्र सिंह)
राजस्व निरीक्षक,
मु०वि०प्रा०, मुरादाबाद





सम्भाल प्रभारी
मुरादाबाद विकास प्राधिकरण
मुरादाबाद

आवेदन सं०: 202400719015962

बही संख्या 1 जिल्द संख्या 15030 के पृष्ठ 59 से 132 तक क्रमांक 5356 पर दिनांक 23/04/2024 को रजिस्ट्रीकृत किया गया।

रजिस्ट्रीकरण अधिकारी के हस्ताक्षर

शैलेन्द्र कुमार कठेरिया प्र०
उप निबंधक : सदर द्वितीय
मुरादाबाद
23/04/2024

प्रिंट करें



5546/24



उत्तर प्रदेश UTTAR PRADESH

H 792113

H 792113



:- बयनामा :-

मुद्रादाबाद विकास प्राधिकरण द्वारा किसानों/भू-स्वामियों से आपसी सहमति/समझौते से भूमि क्रय हेतु विक्रय विलेख:-

जिलाधिकारी द्वारा निर्धारित सर्किल दर सूची के पृष्ठ सं० 42 कोड सं० 1024 कॉलम सं० 15 पर अंकित दर	-	रु०-297 लाख (प्रति हे०)
जिलाधिकारी की अध्यक्षता में गठित समिति द्वारा निर्धारित दर सर्किल रेट का 03 गुना	-	रु०-891 लाख (प्रति हे०)
विक्रय हेतु प्रस्तावित भूमि का मूल्य	-	रु०-891 लाख (प्रति हे०)
विक्रय मूल्य (भूमि + परिसम्पत्ति का मूल्य)	-	रु०-891 लाख (प्रति हे०)
स्टाम्प शुल्क	-	रु०-4,84,050/-
निबन्धन शुल्क	-	रु०-69,150/-

विक्रय-विलेख

भूमि का प्रकार	-	कृषि
गाटा सं०	-	680क
क्षेत्रफल	-	0.0970 हे० का 4/5 भाग 0.0776 हे०
ग्राम/मोहल्ला	-	मंगपुरा
परगना	-	मुद्रादाबाद।
तहसील	-	मुद्रादाबाद।
जनपद	-	मुद्रादाबाद।



सम्पत्ति प्रभारी
मुद्रादाबाद विकास प्राधिकरण
मुद्रादाबाद

भारतीय गैर न्यायिक INDIA NON JUDICIAL

रु.
25000

पच्चीस हजार रुपये



Rs.
25000

TWENTY FIVE THOUSAND RUPEES

उत्तर प्रदेश UTTAR PRADESH

H 792114

H 792114

उत्तर प्रदेश

कार्यालय मुख्य न्यायाधीश मुरादाबाद

विक्रेता (प्रथम पक्ष) का विवरण :-

क्र	विक्रेतागण का नाम	पिता/पति का नाम	निवासी	आधार कार्ड संख्या	पैन कार्ड संख्या	मोबाईल नं०
1	विक्रीत भूमि मैसर्स सालार ओवरसीज प्रोपराईटर फर्म, (फर्म मालिक मौहम्मद मुस्लिम) के नाम से थी परन्तु दिनांक 10.02.2016 को फर्म मैसर्स सालार ओवरसीज विघटित होने के फलस्वरूप विघटित फर्म के प्रोपराईटर हाफिज मौहम्मद मुस्लिम	श्री कुदरतउल्ला	मौहल्ला मुफ्ती टोला, मुरादाबाद।	950103978825	AEYPM1245F	9927971786



(Handwritten signature)

(Handwritten signature)
सम्यक्ति प्रभारी
मुरादाबाद विकास प्राधिकरण
मुरादाबाद



उत्तर प्रदेश UTTAR PRADESH

H 792115

उत्तर प्रदेश
कार्यालय मुख्य कोषाधिकारी
मुसादाबाद
मुख्य कोषाधिकारी
मुसादाबाद-1470
कोषागार-1400

क्रैता की विवरण (द्वितीय पक्ष):-

मुसादाबाद विकास प्राधिकरण, मुसादाबाद (एम0डी0ए0)-द्वितीय पक्ष

पैन कार्ड संख्या :- AAJFM7731M
द्वारा :- राजीव रतन प्रताप सिंह
पदनाम :- प्रभारी सम्पत्ति
विभाग :- मुसादाबाद विकास प्राधिकरण, मुसादाबाद।
जनपद :- मुसादाबाद।
मोबाईल नं0 :- 9711309013
आधार कार्ड सं0 :- 619531182969

सम्पत्ति प्रभारी
मुसादाबाद विकास प्राधिकरण
मुसादाबाद

भारतीय गैर न्यायिक INDIA NON JUDICIAL

रु.
25000

पच्चीस हजार रुपये



Rs.
25000

TWENTY FIVE THOUSAND RUPEES

उत्तर प्रदेश UTTAR PRADESH

H 792116

H 792116

उत्तर प्रदेश
कार्यालय मुख्य कायदाधिकारी
मुरादाबाद
मुख्य कोषाधिकारी
मुरादाबाद-200001
कोषागार

विक्रीत सम्पत्ति का विवरण

क्र 0	विक्रेता/पति का नाम	पिता/पति का नाम	गाटा संख्या	कुल क्षेत्र (हे० में)	कुल क्षेत्र में से विक्रय हेतु प्रस्तावित क्षेत्र	विक्रय हेतु प्रस्तावित क्षेत्र में अंश	हिस्से के अनुसार विक्रीत क्षेत्र (हे० में)	भू-राजस्व
1	2	3	4	5	6	7	8	9
1	विक्रीत भूमि मैसर्स सालार ओवरसीज प्रोपराईटर फर्म, (फर्म मालिक मौहम्मद मुस्लिम) के नाम से थी परन्तु दिनांक 10.02.2016 को फर्म मैसर्स सालार ओवरसीज विघटित होने के फलस्वरूप विघटित फर्म के प्रोपराईटर हाफिज मौहम्मद मुस्लिम	श्री कुदरतउल्ला	680क	0.0970	0.0776 हे० (4/5 भाग)	0.0776 हे० (4/5 भाग)	0.0776 हे० (4/5 भाग)	रु० 281



(Handwritten signature)

सम्पत्ति प्रभारी
मुरादाबाद विकास प्राधिकरण
मुरादाबाद

भारतीय गैर न्यायिक INDIA NON JUDICIAL

रु.
25000

पच्चीस हजार रुपये

Rs.
25000

TWENTY FIVE THOUSAND RUPEES

भारत
INDIA

उत्तर प्रदेश UTTAR PRADESH

H 792117

उत्तर प्रदेश
कार्यालय मुख्य कोषाधिकारी
मुरादाबाद

मुख्य कोषाधिकारी
मुरादाबाद-1400

कोषागार-1400

कुल प्रस्तावित क्षेत्रफल 0.0970 का 4/5 भाग 0.0776 हे० विक्रेतागण का पूर्ण भाग

सड़क की स्थिति - सड़क पर स्थित नहीं है।
परिसम्पत्ति - शून्य

विक्रीत सम्पत्ति की चौहद्दी :-

क्रमांक	गाटा संख्या	पूरब गाटा सं०-677 एवं 688	पश्चिम गाटा सं०-679, 642, 681 एवं 682	उत्तर गाटा सं०-678	दक्षिण गाटा सं०-684 एवं 685
1.	680क				

सम्पत्ति प्रभारी
मुरादाबाद विकास प्राधिकरण
मुरादाबाद



उत्तर प्रदेश UTTAR PRADESH

H 792118

उत्तर प्रदेश
 कार्यालय मुख्य कोषाधिकारी
 मुरादाबाद
 मुख्य कोषाधिकारी
 मुरादाबाद-1400
 कोषागार-1400

विक्रय मूल्य का भुगतान :-

कुल विक्रय मूल्य रु०-69,14,160/- (उनहत्तर लाख चौदह हजार एक सौ साठ रुपये मात्र) में से 1 प्रतिशत टीडीएस की कटौती उपरान्त विक्रेतागण को भुगतान की जाने वाली धनराशि का विवरण:-

क्र. सं. 0	विक्रेतागण का नाम	पिता/पति का नाम	पता	बैंक का नाम	चैक संख्या	चैक का दिनांक	भुगतान राशि
1	विक्रीत भूमि मैसर्स सालार ओवरसीज प्रोपराईटर फर्म, (फर्म मालिक मोहम्मद मुस्लिम) के नाम से थी परन्तु दिनांक 10.02.2016 को फर्म मैसर्स सालार ओवरसीज विघटित होने के फलस्वरूप विघटित फर्म के प्रोपराईटर हाफिज मोहम्मद मुस्लिम	श्री कुदरतउल्ला	मौहल्ला मुफ्ती टोला, मुरादाबाद।	केनरा बैंक, एम.डी.ए. आफिस शाखा, दिल्ली रोड, मुरादाबाद	292571	18.04.2024	68,45,018/-



(Handwritten signature or mark)

सम्पत्ति प्रभारी
 मुरादाबाद विकास प्राधिकरण
 मुरादाबाद

भारतीय गैर न्यायिक INDIA NON JUDICIAL

रु.
25000

पच्चीस हजार रुपये



Rs.
25000

TWENTY FIVE THOUSAND RUPEES

उत्तर प्रदेश UTTAR PRADESH

M 742119

H 792119

उत्तर प्रदेश
कार्यालय मुख्य कोषाधिकारी
मुरादाबाद
मुख्य कोषाधिकारी
मुरादाबाद-1400
कोषागार-1400

विक्रीत भूमि मैसर्स सालार ओवरसीज प्रोपराईटर फर्म, (फर्म मालिक मौहम्मद मुस्लिमी) के नाम से थी परन्तु दिनांक 10.02.2016 को फर्म मैसर्स सालार ओवरसीज विघटित हो गयी। फर्म के विघटन उपरान्त सम्पत्ति का स्वामित्व विघटित फर्म के प्रोपराईटर हाफिज मौहम्मद मुस्लिम पुत्र श्री कुदरतउल्ला के पक्ष में स्वतः है।

— विक्रीत भूमि विक्रेता को पंजीकृत बयनामा के आधार पर प्राप्त हुई है, जो कार्यालय उपनिबन्धक सदर मुरादाबाद के बही संख्या-02 जिल्द संख्या 3482 पृष्ठ संख्या 173 से 190 क्रमांक 6854 दिनांक 10.09.2001 को पंजीकृत है। विक्रेतागण अनुसूचित जाति/जनजाति के सदस्य नहीं है। विक्रीत भूमि ना तो किसी को विक्रय अनुबन्ध किया गया है और न ही किसी को हस्तांतरित की गयी है और ना ही किसी बैंक या सरकारी कार्यालय अथवा किसी व्यक्ति को बन्धक की गयी है। विक्रीत भूमि हर प्रकार से रेहन व वय व हिया, ऋण भार, कुर्की, जमानत, बन्धक, दीवानी या राजस्व वाद आदि से मुक्त है, जिसमें किसी अन्य व्यक्ति की भागीदारी नहीं है और ना ही किसी अन्य के पक्ष में विक्रय बयनामा किया गया है, न ही कोई सरकारी भूमि निहित है। अर्थात् वारन्टी ऑफ टाईटिल प्रथम पक्ष का दायित्व है। उक्त आराजी को विक्रय करने का मुझ विक्रेता को पूर्ण मालिकाना हक हासिल है, जिसमें गाटा संख्या 680क कुल रकबा 0.0970 का 4/5 भाग 0.0776 हे० भूमि ग्राम मंगपुरा विक्रीत की जाती है।

सम्पत्ति प्रभारी
मुरादाबाद विकास प्राधिकरण
मुरादाबाद

भारतीय गैर न्यायिक INDIA NON JUDICIAL

रु.
25000

पच्चीस हजार रुपये

Rs.
25000

TWENTY FIVE THOUSAND RUPEES

भारत



सत्यमेव जयते

INDIA

उत्तर प्रदेश UTTAR PRADESH

H 792120

H 792120

उत्तर प्रदेश

कार्यालय मुख्य कोषाधिकारी
मुरादाबाद

मुख्य कोषाधिकारी
मुरादाबाद-1400

कोषागार-1400

अब जरूरत खुद के उसी किता भूमिधरी आराजी को पूर्ण स्वामित्व एवं अधिकारों व दाखिली खीरिजी सहित पूरे होशो हवास स्वस्थ चित से खूब सोच व समझकर बिना किसी दबाव नौजायज किसी शख्स के मय सम्पूर्ण अधिकार सहित मुवलिंग रु०-69,14,160/- (उनहत्तर लाख चोदह हजार एक सौ साठ रुपये मात्र) जिसके आधे मुवलिंग रु० 34,57,080/- (चौतीस लाख सत्तावन हजार अस्सी रुपये मात्र) होते हैं, बदस्त क्रेता मुरादाबाद विकास प्राधिकरण, मुरादाबाद के पक्ष में वयें कामिल व फरोख्त कतई किया यानि एम०डी०ए० को बेच दिया और कुल जर समन हस्ब तफसील जैल क्रेता मजकूर से जरिये चैक वसूल पाकर कब्जा व दखल मालिकाना विक्रीत संक्रमणीय भूमि पर आज की तारीख से बजाये अपने क्रेता मजकूर का कब्जा वाकई बखूफी कर दिया। अब मुझ विक्रेता व वारिसान विक्रेता का कोई हक व दावा विक्रीत आराजी पर नहीं रह गया है व विक्रय धनराशि क्रेता से बाकी ना रहा। विक्रेता विक्रीत भूमि के प्रतिफल के अतिरिक्त अन्य कोई प्रतिकर या लाभ का दावा किसी न्यायालय में प्रस्तुत नहीं करेगा।

सम्पत्ति प्रभारी
मुरादाबाद विकास प्राधिकरण
मुरादाबाद

भारतीय गैर न्यायिक INDIA NON JUDICIAL

रु.
25000

पच्चीस हजार रुपये



Rs.
25000

TWENTY FIVE THOUSAND RUPEES

उत्तर प्रदेश UTTAR PRADESH

H 792121

H 792121

उत्तर प्रदेश
कार्यालय मुख्य कोषाधिकारी,
मुरादाबाद
मुख्य कोषाधिकारी
मुरादाबाद-1400
कोषागार-1400

आगर कोई शख्स दावा करे तो वह बिल्कुल नाजायज होवे और अगर विक्रीत आराजी नियुक्ता पूर्ण अथवा उसका कोई अंश क्रेता के स्वामित्व व अधिकारों से निकल जावे या क्रेता ना मिले या अन्य किसी प्रकार से विवादित व भारग्रसित पायी जावे या कोई तथ्य छिपाया गया पाया जावे तो ऐसी तमाम सूरतों में क्रेता को यह अधिकार होगा कि वह कुल विक्रय मूल्य मय हर्जा व खर्चा विक्रेता व उसके वारिसानों तथा दीगर जायदाद चल व अचल से भू-राजस्व की भांति वसूल कर लेवे, जिसमें विक्रेता को कोई आपत्ति नहीं होगी। उपरोक्त विक्रीत भूमि से सम्बन्धित सारे हक व हकूक तथा स्वत्व, सारे अधिकार, विक्रेता ने क्रेता को अंतरित कर दिये हैं, अब क्रेता उपरोक्त भूमि का दाखिल खारिज सरकारी कागजों में अपने नाम दर्ज करा लेवे। विक्रेता को कोई आपत्ति नहीं होगी।

उपरोक्त भूमि किसी अन्य योजना के अन्तर्गत अधिग्रहीत नहीं है, उक्त भूखण्ड का, जिसका मुरादाबाद विकास प्राधिकरण के पक्ष में विक्रय विलेख निष्पादित किया जाना है, उसका स्वामित्व वर्तमान में विक्रेता में निहित है। विक्रीत भूमि के सम्बन्ध में किसी प्रकार का कोई वाद किसी भी न्यायालय में विचाराधीन नहीं है।

इस विक्रय पत्र के निष्पादन से मुझ विक्रेता की आजीविका, निवास स्थान व जीवनचर्या परिवर्तित नहीं हो रही है और न ही आजीविका, निवास स्थान व जीवनचर्या पर कोई प्रतिकूल प्रभाव पड़ रहा है। प्रस्तुत विक्रय विलेख विक्रेता द्वारा, उपलब्ध कराये गये कागजात व उसके द्वारा बताये गये तथ्यों व आश्वासन के आधार पर तैयार किया गया है। विक्रेता द्वारा दिये गये अभिलेख/शपथ-पत्र गलत पाये जाते हैं तो उसकी समस्त जिम्मेदारी विक्रेता की है तथा पक्षकारों की पहचान उनके साक्षियों द्वारा की जा रही है।

सम्पत्ति प्रभारी
मुरादाबाद विकास प्राधिकरण
मुरादाबाद 9

भारतीय गैर न्यायिक INDIA NON JUDICIAL

रु.
25000

पच्चीस हजार रुपये



Rs.
25000

TWENTY FIVE THOUSAND RUPEES

उत्तर प्रदेश UTTAR PRADESH

H 792123

H 792123

उत्तर प्रदेश
ज्याजिल्ला मुख्य कोषाधिकारी
मुरादाबाद
मुख्य कोषाधिकारी
मुरादाबाद-1400
कोषागार-1400

24 APR 2024

विक्रेता अथवा उसका कोई वारिसान भविष्य में उक्त विक्रय की धनराशि के अतिरिक्त अन्य किसी भी धनराशि अथवा लाभ के लिए विभाग के समक्ष कोई दावा नहीं करेगा और न ही इस सम्बन्ध में किसी न्यायालय में वाद दायर करेगा। विकास कार्य करते समय अगर पैमाईश में क्षेत्रफल कम पाया जाता है अथवा गलती से अधिक धनराशि का भुगतान हो जाता है और विक्रेता अधिक धनराशि स्वयं नहीं लौटाता है, तो 15 प्रतिशत साधारण ब्याज प्रति वर्ष की दर से भू-राजस्व की भाँति मुरादाबाद विकास प्राधिकरण, मुरादाबाद (एम0डी0ए0) को वसूलने का अधिकार होगा।

अतः यह विक्रय विलेख (बयनामा) अपने होशो हवास स्वस्थ चित्त से बगैर किसी व्यक्ति के अनुचित दबाव से साक्षियों के समक्ष निष्पादित कर दिया ताकि सनद रहे और आवश्यकतानुसार भविष्य में काम आवे।

स्थान :- मुरादाबाद।

दिनांक :-

सम्पत्ति प्रभारी
मुरादाबाद विकास प्राधिकरण
मुरादाबाद

100

29

भारतीय गैर न्यायिक INDIA NON JUDICIAL

रु.
25000
पच्चीस हजार रुपये



Rs.
25000
TWENTY FIVE THOUSAND RUPEES

उत्तर प्रदेश UTTAR PRADESH

H 792122

उत्तर प्रदेश

आर्वालय मुख्य कोषाधिकारी
मुसादाबाद

मुख्य कोषाधिकारी
मुसादाबाद-1400

कोषागार-1400

24 APR 2024

M
B

भूमि का प्रकार —
गाटा सं० —
क्षेत्रफल —
ग्राम/मोहल्ला —
परगना —
तहसील —
जनपद —

विक्रय-विलेख

कृषि
680क
0.0970 हे० का 4/5 भाग 0.0776 हे०
मंगपुरा
मुसादाबाद।
मुसादाबाद।
मुसादाबाद।

सशक्ति प्रभारी
मुसादाबाद विकास प्राधिकरण
मुसादाबाद

भारतीय गैर न्यायिक INDIA NON JUDICIAL

रु.
25000

पच्चीस हजार रुपये



Rs.
25000

TWENTY-FIVE THOUSAND RUPEES

उत्तर प्रदेश UTTAR PRADESH

H 792124

H 792124

उत्तर प्रदेश
कार्यालय मुख्य कोषाधिकारी
मुरादाबाद
मुख्य कोषाधिकारी
मुरादाबाद-1400
कोषागार-1400

24 APR 2024

M
B

भूमि का प्रकार
गाटा सं०
क्षेत्रफल
ग्राम/मोहल्ला
परगना
तहसील
जनपद

विक्रय-विलेख

कृषि
680क
0.0970 हे० का 4/5 भाग 0.0776 हे०
मंगपुरा
मुरादाबाद।
मुरादाबाद।
मुरादाबाद।

सम्पत्ति प्रभारी
मुरादाबाद विकास प्राधिकरण
मुरादाबाद

भारतीय गैर न्यायिक INDIA NON JUDICIAL

रु.
25000

पच्चीस हजार रुपये



Rs.
25000

TWENTY-FIVE THOUSAND RUPEES

उत्तर प्रदेश UTTAR PRADESH

H 792125

H 792125

उत्तर प्रदेश

कार्यालय मुख्य कोषाधिकारी
मुरादाबाद

मुख्य कोषाधिकारी
मुरादाबाद-1400

काबानार-1400

24 APR 2024

विक्रय-विलेख

मृमि का प्रकार	-	कृषि
गाटा सं०	-	680क
क्षेत्रफल	-	0.0970 हे० का 4/5 भाग 0.0776 हे०
ग्राम/मोहल्ला	-	मंगपुरा
परगना	-	मुरादाबाद।
तहसील	-	मुरादाबाद।
जनपद	-	मुरादाबाद।



सम्पत्ति प्रभारी
मुरादाबाद विकास प्राधिकरण
मुरादाबाद

भारतीय गैर न्यायिक INDIA NON JUDICIAL

रु.
25000

पच्चीस हजार रुपये



Rs.
25000

TWENTY FIVE THOUSAND RUPEES

उत्तर प्रदेश UTTAR PRADESH

H 792131

H 792131

उत्तर प्रदेश
कार्यालय मुख्य कोषाधिकारी
मुरादाबाद

M
भूमि का प्रकार
गाटा सं०
क्षेत्रफल
ग्राम/मोहल्ला
परगना
तहसील
जनपद

मुख्य कोषाधिकारी
मुरादाबाद-1400

कोषागार-1400

24 APR 2024

विक्रय-विलेख

कृषि
680क
0.0970 हे० का 4/5 भाग 0.0776 हे०
मंगपुरा
मुरादाबाद।
मुरादाबाद।
मुरादाबाद।

सम्पत्ति प्रभारी
मुरादाबाद विकास प्राधिकरण
मुरादाबाद

भारतीय गैर न्यायिक INDIA NON JUDICIAL

रु.
25000

पच्चीस हजार रुपये



Rs.
25000

TWENTY-FIVE THOUSAND RUPEES

उत्तर प्रदेश UTTAR PRADESH

H 792130

H 792130

उत्तर प्रदेश

कार्यालय मुख्य कोषाधिकारी
मुसदाबाद

मुख्य कोषाधिकारी
मुसदाबाद-1400

कोषागार-1400

भूमि का प्रकार

गाँव सं०

क्षेत्रफल

ग्राम/मोहल्ला

परगना

तहसील

जनपद

24 APR 2024

विक्रय-विलेख

कृषि

680क

0.0970 हे० का 4/5 भाग 0.0776 हे०

मंगपुरा

मुसदाबाद।

मुसदाबाद।

मुसदाबाद।

शम्पति प्रभारी
मुसदाबाद विकास प्राधिकरण
मुसदाबाद 15

भारतीय गैर न्यायिक INDIA NON JUDICIAL

रु.
25000

पच्चीस हजार रुपये



Rs.
25000

TWENTY FIVE THOUSAND RUPEES

INDIA

उत्तर प्रदेश UTTAR PRADESH

H 7382129

H 792129

उत्तर प्रदेश
मुख्य कार्यालय मुख्य कोषाधिकारी
मुरादाबाद
मुख्य कोषाधिकारी
मुरादाबाद-1400
कोषागार-1400

24 APR 2024

विक्रय-विलेख

भूमि का प्रकार	कृषि
गोटा सं०	680क
क्षेत्रफल	0.0970 हे० का 4/5 भाग 0.0776 हे०
ग्राम/मोहल्ला	मंगपुरा
परगना	मुरादाबाद।
तहसील	मुरादाबाद।
जनपद	मुरादाबाद।

शम्भु प्रभारी
मुरादाबाद विकास प्राधिकरण
मुरादाबाद

भारतीय गैर न्यायिक INDIA NON JUDICIAL

रु.
25000
पच्चीस हजार रुपये



Rs.
25000
TWENTY FIVE THOUSAND RUPEES

उत्तर प्रदेश UTTAR PRADESH

H 792128

उत्तर प्रदेश
कार्यालय मुख्य कोषाधिकारी
मुरादाबाद

M
3
D

मुख्य कोषाधिकारी
मुरादाबाद-1400

कोषागार-1400

24 APR 2024

भूमि का प्रकार
गांटा सं०
क्षेत्रफल
ग्राम/मोहल्ला
परगना
तहसील
जनपद

विक्रय-विलेख

कृषि
680क
0.0970 हे० का 4/5 भाग 0.0776 हे०
मंगपुरा
मुरादाबाद।
मुरादाबाद।
मुरादाबाद।

सम्पत्ति प्रभारी
मुरादाबाद विकास प्राधिकरण
मुरादाबाद

भारतीय गैर न्यायिक INDIA NON JUDICIAL

रु.
25000
पच्चीस हजार रुपये



Rs.
25000
TWENTY FIVE THOUSAND RUPEES

उत्तर प्रदेश UTTAR PRADESH

H 792127

H 792127

उत्तर प्रदेश
कार्यालय मुख्य कोषाधिकारी
मुसदाबाद
मुख्य कोषाधिकारी
मुसदाबाद-1400
कोषागार-1400

24 APR 2024

विक्रय-विलेख

भूमि का प्रकार	-	कृषि
गाटा सं०	-	680क
क्षेत्रफल	-	0.0970 हे० का 4/5 भाग 0.0776 हे०
ग्राम/मोहल्ला	-	मंगपुरा
परगना	-	मुसदाबाद।
तहसील	-	मुसदाबाद।
जनपद	-	मुसदाबाद।



(Handwritten signature)

(Handwritten signature)

सम्पत्ति प्रभारी
मुसदाबाद विकास प्राधिकरण
मुसदाबाद 18

भारतीय गैर न्यायिक INDIA NON JUDICIAL

रु.
25000
पच्चीस हजार रुपये



Rs.
25000
TWENTY FIVE THOUSAND RUPEES

उत्तर प्रदेश UTTAR PRADESH

H 792125

H 792126

उत्तर प्रदेश

कार्यालय मुख्य कोषाधिकारी
मुरादाबाद

मुख्य कोषाधिकारी
मुरादाबाद-1400
कोषागार-1400

24 APR 2024

M
B
D
भूमि का प्रकार
गाटा सं०
क्षेत्रफल
ग्राम/मोहल्ला
परगना
तहसील
जनपद

विक्रय-विलेख

कृषि
680क
0.0970 हे० का 4/5 भाग 0.0776 हे०
मंगपुरा
मुरादाबाद।
मुरादाबाद।
मुरादाबाद।

सत्यंति प्रभारी
मुरादाबाद विकास प्राधिकरण
मुरादाबाद



उत्तर प्रदेश UTTAR PRADESH

AL 510477

विक्रय-विलेख

भूमि का प्रकार	—	कृषि
गाटा सं०	—	680क
क्षेत्रफल	—	0.0970 हे० का 4/5 भाग 0.0776 हे०
ग्राम/मोहल्ला	—	मंगपुरा
परगना	—	मुरादाबाद।
तहसील	—	मुरादाबाद।
जनपद	—	मुरादाबाद।

सम्पत्ति प्रभारी
मुरादाबाद विकास प्राधिकरण
मुरादाबाद



उत्तर प्रदेश UTTAR PRADESH

AL 510478

विक्रय-विलेख

भूमि का प्रकार	—	कृषि
गाटा सं०	—	680क
क्षेत्रफल	—	0.0970 हे० का 4/5 भाग 0.0776 हे०
ग्राम/मोहल्ला	—	मंगपुरा
परगना	—	मुरादाबाद।
तहसील	—	मुरादाबाद।
जनपद	—	मुरादाबाद।



[Handwritten signature]

[Handwritten signature]
सम्पत्ति प्रभारी
मुरादाबाद विकास प्राधिकरण
मुरादाबाद



उत्तर प्रदेश UTTAR PRADESH

AL 510479

विक्रय-विलेख

भूमि का प्रकार	—	कृषि
गाटा सं०	—	680क
क्षेत्रफल	—	0.0970 हे० का 4/5 भाग 0.0776 हे०
ग्राम/मोहल्ला	—	मंगपुरा
परगना	—	मुरादाबाद।
तहसील	—	मुरादाबाद।
जनपद	—	मुरादाबाद।



[Handwritten signature]

[Handwritten signature]
शम्भुति प्रभारी
मुरादाबाद विकास प्राधिकरण
मुरादाबाद



उत्तर प्रदेश UTTAR PRADESH

AL 510480

विक्रय-विलेख

भूमि का प्रकार	-	कृषि
गाटा सं०	-	680क
क्षेत्रफल	-	0.0970 हे० का 4/5 भाग 0.0776 हे०
ग्राम/मोहल्ला	-	मंगपुरा
परगना	-	मुरादाबाद।
तहसील	-	मुरादाबाद।
जनपद	-	मुरादाबाद।



सम्पत्ति प्रभारी
धुरादाबाद विकास प्राधिकरण
मुरादाबाद



उत्तर प्रदेश UTTAR PRADESH

AL 510481

विक्रय-विलेख

भूमि का प्रकार	-	कृषि
गाटा सं०	-	680क
क्षेत्रफल	-	0.0970 हे० का 4/5 भाग 0.0776 हे०
ग्राम/मोहल्ला	-	मंगपुरा
परगना	-	मुरादाबाद।
तहसील	-	मुरादाबाद।
जनपद	-	मुरादाबाद।



शक्ति प्रभारी
मुरादाबाद विकास प्राधिकरण
मुरादाबाद



उत्तर प्रदेश UTTAR PRADESH

AL 510482

विक्रय-विलेख

भूमि का प्रकार	—	कृषि
गाटा सं०	—	680क
क्षेत्रफल	—	0.0970 हे० का 4/5 भाग 0.0776 हे०
ग्राम/मोहल्ला	—	मंगूपुरा
परगना	—	मुरादाबाद।
तहसील	—	मुरादाबाद।
जनपद	—	मुरादाबाद।



[Handwritten signature]

[Handwritten signature]
सम्पत्ति प्रभारी
मुरादाबाद विकास प्राधिकरण
मुरादाबाद



उत्तर प्रदेश UTTAR PRADESH

AL 510483

विक्रय-विलेख

भूमि का प्रकार	—	कृषि
गाटा सं०	—	680क
क्षेत्रफल	—	0.0970 हे० का 4/5 भाग 0.0776 हे०
ग्राम/मोहल्ला	—	मंगपुरा
परगना	—	मुरादाबाद।
तहसील	—	मुरादाबाद।
जनपद	—	मुरादाबाद।



[Handwritten Signature]

सम्पत्ति प्रभारी
मुरादाबाद विकास प्राधिकरण
मुरादाबाद

भारतीय गैर न्यायिक
भारत INDIA

रु. 500



FIVE HUNDRED
RUPEES

Rs. 500

पाँच सौ रुपये

सत्यमेव जयते



INDIAN NON JUDICIAL

24 APR 2024

उत्तर प्रदेश UTTAR PRADESH

AL 510484

विक्रय-विलेख

भूमि का प्रकार —
गाटा सं० —
क्षेत्रफल —
ग्राम/मोहल्ला —
परगना —
तहसील —
जनपद —

कृषि
680क
0.0970 हे० का 4/5 भाग 0.0776 हे०
मंगपुरा
मुरादाबाद।
मुरादाबाद।
मुरादाबाद।



सम्पत्ति प्रभारी
मुरादाबाद विकास प्राधिकरण
मुरादाबाद



उत्तर प्रदेश UTTAR PRADESH

AL 510485

विक्रय-विलेख

भूमि का प्रकार	—	कृषि
गाटा सं०	—	680क
क्षेत्रफल	—	0.0970 हे० का 4/5 भाग 0.0776 हे०
ग्राम/ मोहल्ला	—	मंगपुरा
परगना	—	मुरादाबाद।
तहसील	—	मुरादाबाद।
जनपद	—	मुरादाबाद।



सम्पत्ति प्रभारी
मुरादाबाद विकास प्राधिकरण
मुरादाबाद



उत्तर प्रदेश UTTAR PRADESH

AL 510486

विक्रय-विलेख

भूमि का प्रकार	-	कृषि
गाटा सं०	-	680क
क्षेत्रफल	-	0.0970 हे० का 4/5 भाग 0.0776 हे०
ग्राम/मोहल्ला	-	मंगपुरा
परगना	-	मुसादाबाद।
तहसील	-	मुसादाबाद।
जनपद	-	मुसादाबाद।



[Handwritten signature]

[Handwritten signature]

सम्पत्ति प्रभारी
मुसादाबाद विकास प्राधिकरण
मुसादाबाद



उत्तर प्रदेश UTTAR PRADESH

AL 510487

विक्रय-विलेख

भूमि का प्रकार	-	कृषि
गाटा सं०	-	680क
क्षेत्रफल	-	0.0970 हे० का 4/5 भाग 0.0776 हे०
ग्राम/मोहल्ला	-	मंगपुरा
परगना	-	मुरादाबाद।
तहसील	-	मुरादाबाद।
जनपद	-	मुरादाबाद।



सम्पत्ति प्रभारी
मुरादाबाद विकास प्राधिकरण
मुरादाबाद



उत्तर प्रदेश UTTAR PRADESH

AL 510488

विक्रय-विलेख

भूमि का प्रकार	—	कृषि
गाटा सं०	—	680क
क्षेत्रफल	—	0.0970 हे० का 4/5 भाग 0.0776 हे०
ग्राम/मोहल्ला	—	मंगूपुरा
परगना	—	मुरादाबाद।
तहसील	—	मुरादाबाद।
जनपद	—	मुरादाबाद।



भूमि प्रभारी
मुरादाबाद विकास प्राधिकरण
मुरादाबाद



उत्तर प्रदेश UTTAR PRADESH

AL 510489

विक्रय-विलेख

भूमि का प्रकार	-	कृषि
गाटा सं०	-	680क
क्षेत्रफल	-	0.0970 हे० का 4/5 भाग 0.0776 हे०
ग्राम/मोहल्ला	-	मंगपुरा
परगना	-	मुरादाबाद।
तहसील	-	मुरादाबाद।
जनपद	-	मुरादाबाद।



[Handwritten signature]

[Handwritten signature]
सम्पत्ति प्रभारी
मुरादाबाद विकास प्राधिकरण
मुरादाबाद



24 APR 2024


AL 510490

उत्तर प्रदेश UTTAR PRADESH

विक्रय-विलेख

भूमि का प्रकार	-	कृषि
गाटा सं०	-	680क
क्षेत्रफल	-	0.0970 हे० का 4/5 भाग 0.0776 हे०
ग्राम/मोहल्ला	-	मंगूपुरा
परगना	-	मुरादाबाद।
तहसील	-	मुरादाबाद।
जनपद	-	मुरादाबाद।




 सम्पत्ति प्रभारी
 मुरादाबाद विकास प्राधिकरण
 मुरादाबाद



उत्तर प्रदेश UTTAR PRADESH

AL 510491

विक्रय-विलेख

भूमि का प्रकार	-	कृषि
गाटा सं०	-	680क
क्षेत्रफल	-	0.0970 हे० का 4/5 भाग 0.0776 हे०
ग्राम/मोहल्ला	-	मंगपुरा
परगना	-	मुरादाबाद।
तहसील	-	मुरादाबाद।
जनपद	-	मुरादाबाद।



[Handwritten signature]

[Handwritten signature]

सम्पत्ति प्रभारी
मुरादाबाद विकास प्राधिकरण,
मुरादाबाद



उत्तर प्रदेश UTTAR PRADESH

AL 510492

विक्रय-विलेख

भूमि का प्रकार	-	कृषि
गाटा सं०	-	680क
क्षेत्रफल	-	0.0970 हे० का 4/5 भाग 0.0776 हे०
ग्राम/मोहल्ला	-	मंगपुरा
परगना	-	मुरादाबाद।
तहसील	-	मुरादाबाद।
जनपद	-	मुरादाबाद।

शम्भु प्रभारी
मुरादाबाद विकास प्राधिकरण
मुरादाबाद




उत्तर प्रदेश UTTAR PRADESH

AL 510493

विक्रय-विलेख


भूमि का प्रकार	—	कृषि
गाटा सं०	—	680क
क्षेत्रफल	—	0.0970 हे० का 4/5 भाग 0.0776 हे०
ग्राम/मोहल्ला	—	मंगपुरा
परगना	—	मुरादाबाद।
तहसील	—	मुरादाबाद।
जनपद	—	मुरादाबाद।



सम्पत्ति प्रभारी
मुरादाबाद विकास प्राधिकरण
मुरादाबाद



ॐ आज दिनांक 24 APR 2024 को एक किता
 धनराशि 500- कुल धनराशि 15000000-
 श्री M.O. Muradabad Development Authority
 आवेदन सं. 1025008719815885 को मुद्रादाबाद विकास प्राधिकरण में नौकरी के लिए पेश किया।


 मुख्य शिकडिया
 कोषागार मुद्रादाबाद विक्रय पत्र

वही सं०: 1 24 अप्रैल 2024 (सं०: 5546) त्रयः 2024

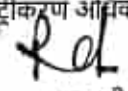
प्रतिफल- 6914160 स्टाम्प शुल्क- 484050 बाजारी मूल्य- 6915000 पंजीकरण शुल्क - 69150 प्रतिलिपिकरण शुल्क - 180 योग : 69330

श्री मुद्रादाबाद विकास प्राधिकरण द्वारा
 राजीव रतन प्रताप सिंह अधिकृत पदाधिकारी/ प्रतिनिधि,
 पुत्र श्री राजेन्द्र सिंह राजेन्द्र सिंह
 व्यवसाय : नौकरी
 निवासी: एमडीए जिला मुद्रा0





श्री, मुद्रादाबाद विकास प्राधिकरण द्वारा
 राजीव रतन प्रताप सिंह अधिकृत पदाधिकारी/ प्रतिनिधि
 ने यह लेखपत्र इस कार्यालय में दिनांक 26/04/2024
 एवं 04:52:16 PM बजे
 निबंधन हेतु पेश किया।

रजिस्ट्रीकरण अधिकारी के हस्ताक्षर

 आर0 डी0 राम
 उप निबंधक :सदर द्वितीय
 मुद्रादाबाद
 26/04/2024
 श्वेता शर्मा सदर द्वितीय
 निबंधक लिपिक
 26/04/2024



प्रिंट करे



उत्तर प्रदेश UTTAR PRADESH

AL 510494

विक्रय-विलेख

भूमि का प्रकार	—	कृषि
गाटा सं०	—	680क
क्षेत्रफल	—	0.0970 हे० का 4/5 भाग 0.0776 हे०
ग्राम/मोहल्ला	—	मंगूपुरा
परगना	—	मुरादाबाद।
तहसील	—	मुरादाबाद।
जनपद	—	मुरादाबाद।



[Handwritten signature]

[Handwritten signature]
सम्पत्ति प्रभारी
मुरादाबाद विकास प्राधिकरण
मुरादाबाद

24 APR 2024

अर्ज दिनांक को एक किती
धनराशि 500 - कुल धनराशि 15000000 -
श्री Moradabad Development Authority
को कोषागार मुरादाबाद से भिजवाया गया है।

श्वेता शर्मा अदर दिलीप
निबंधक लिपिक मुरादाबाद
26/04/2024

मुख्य रोकड़िया
कोषागार मुरादाबाद
24 APR 2024

प्रिंट करें



भारतीय गैर न्यायिक

पचास
रुपये

रु. 50

भारत

FIFTY
RUPEES

Rs. 50

INDIA

INDIA NON JUDICIAL

उत्तर प्रदेश UTTAR PRADESH

CN 255526

साक्षी नम्बर 1 -

हस्ताक्षर

नाम श्री सुनील कुमार शर्मा

पदनाम - क्षेत्रीय लेखपाल, ग्राम मंगूपुरा, तहसील व जिला मुरादाबाद।

पिता का नाम - श्री सुरेश कुमार शर्मा



साक्षी नम्बर 2 -

हस्ताक्षर

नाम - श्री सीता राम

पदनाम - लेखपाल, मुरादाबाद विकास प्राधिकरण, मुरादाबाद।

पिता का नाम - श्री गोपाल सिंह



हस्ताक्षर विक्रेता

हस्ताक्षर विक्रेता

मुरादाबाद विकास
प्राधिकरण से अधिकृत
मुरादाबाद विकास प्राधिकरण
मुरादाबाद

हस्ताक्षर क्रेता

16 APR 2024

धनराशि 50- एक करोड़ कुल धनराशि 12500000-

श्री Moradabad Development Authority को कोषागार मुरादाबाद से विक्रय निता Moradabad

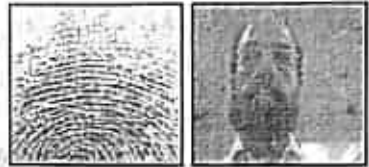
आवेदन सं०: 202400719015605
मुख्य राजदेगा
कोषागार मुरादाबाद

बही सं०: 16 APR 2024 रजिस्ट्रेशन सं०: 5546

वर्ष: 2024

निष्पादन लेखपत्र वाद सुनने व समझने मजमुन व प्राप्त धनराशि रु प्रलेखानुसार उक्त विक्रेता: 1

श्री मैसर्स सालार ओवरसीज के द्वारा हाफिज मो मुस्लिम, पुत्र श्री कुदरतउल्ला
निवासी: मुफती टोला जिला मुरा0
व्यवसाय: व्यापार
व्रेता: 1




श्री मुरादाबाद विकास प्राधिकरण के द्वारा राजीव रतन प्रताप सिंह, पुत्र श्री राजेन्द्र सिंह राजेन्द्र सिंह
निवासी: एमडीए जिला मुरा0
व्यवसाय: नौकरी



ने निष्पादन स्वीकार किया। जिनकी पहचान पहचानकर्ता: 1

श्री सुनील कुमार शर्मा, पुत्र श्री सुरेश कुमार शर्मा
निवासी: गुपुरा जिला मुरा0
व्यवसाय: नौकरी
पहचानकर्ता: 2



श्री सीता राम, पुत्र श्री गोपाल सिंह
निवासी: एमडीए जिला मुरा0
व्यवसाय: नौकरी



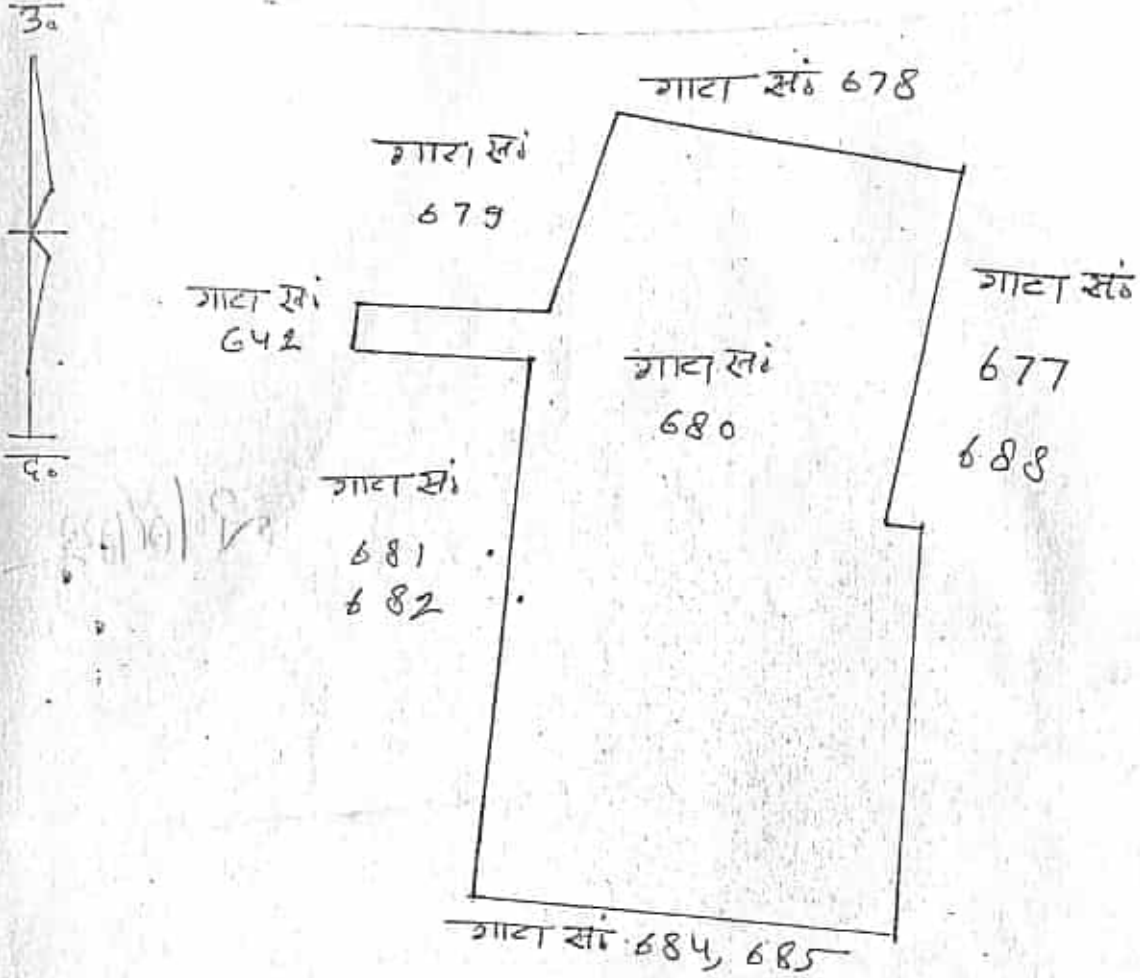
ने की। प्रत्यक्षतः भद्र साक्षियों के निशान अंगुठे नियमानुसार लिए गए है।
टिप्पणी:


रजिस्ट्रीकरण अधिकारी के हस्ताक्षर


आर० डी० राम
उप निबंधक : सदर द्वितीय
मुरादाबाद
26/04/2024


नजरी नक्शा


ग्राम-मंगूपुरा तहसील व जिला मुसादाबाद स्थित गाटा सं०-680क कुल रकबा 0.0970 हैक्टे० में से 4/5 भाग 0.0776 हैक्टे० ।





(सीताराम)
लेखपाल,
मु०वि०प्रा०, मुसादाबाद


(महमूद हसन)
लेखपाल,
मु०वि०प्रा०, मुसादाबाद


(राजपाल सिंह)
लेखपाल
मु०वि०प्रा०, मुसादाबाद


(विरेन्द्र सिंह)
राजस्व निरीक्षक,
मु०वि०प्रा०, मुसादाबाद


राम्पति प्रभारी
मुसादाबाद विकास प्राधिकरण
मुसादाबाद



4/26/24, 4:55 PM

पृष्ठ विलेख 60

आवेदन सं०: 202400719015605

बही संख्या 1 जिल्द संख्या 15039 के पृष्ठ 1 से 78 तक क्रमांक
5546 पर दिनांक 26/04/2024 को रजिस्ट्रीकृत किया गया।

रजिस्ट्रीकरण अधिकारी के हस्ताक्षर

R. D. Ram

आर० डी० राम

उप निबंधक : सदर द्वितीय

मुरादाबाद

26/04/2024

