

कार्यालय उप निबंधक सदर द्वितीय मुरादाबाद जनपद मुरादाबाद

आवेदन संख्या :2202526503081

प्रमाण संख्या :22025265002807

भार मुक्त प्रमाण-पत्र
(रजि० मैनुअल के नियम 328)

श्री- अजय वीर एड पुत्र- एड तहसील मुरादाबाद जिला मुरादाबाद ने निम्नलिखित सम्पत्ति से सम्बन्धित प्रपत्रों/द्वारा प्रस्तुत भार मुद्रित प्रमाण पत्र हेतु प्राथना पत्र प्रस्तुत किया है।

सम्पत्ति का विवरण : ग्राम/मोहल्ला - मनोहरपुर, वार्ड/परगना- मुरादाबाद, कृषि- मुरादाबाद विकास प्राधिकरण मुरा, कृषि भूमि रकबा- 0.400 हे व 0.0160 हे , गाटा संख्या 262,263

मै एतद्वारा प्रमाणित करता हू कि इंडेक्स सं 02 तथा उससे सम्बन्धित सूची प्रपत्रों की तलाश दिनांक 12/10/2013 से दिनांक 11/10/2025 तक उक्त सम्पत्ति के सम्बन्ध में की गयी जिसमें निम्नलिखित भार पाये गये

कोई भार नहीं पाया गया

दिनांक :13-10-2025

- नोट - 1. इस प्रमाण-पत्र के समस्त विवरण आवेदक द्वारा दिए गए संपत्ति के ब्यौरे के आधार पर दूढ़े गए हैं। यदि रजिस्ट्रीकृत लेखपत्र में संपत्ति को आवेदक द्वारा आवेदन में दिये गए वर्णन से किसी दूसरे ढंग से वर्णित किया गया हो तो ऐसे लेखपत्रों से प्राप्त सूचना को प्रमाण पत्र में दर्ज नहीं किया जायेगा।
2. वांछित तलाश कार्यालय द्वारा यथासंभव सावधानी के साथ किया गया है, और विभाग प्रमाणपत्र में शामिल सूचना के लिए उत्तरदायी नहीं होगा।
3. इस प्रमाण-पत्र में उन लेखपत्रों से सम्बन्धित सूचना शामिल नहीं है जो प्रस्तुत हो चुके हैं, परन्तु जिनका आज की तारीख तक रजिस्ट्रीकरण नहीं हुआ है।
4. यह प्रमाण-पत्र किसी संपत्ति के स्वत्व का प्रमाण नहीं है।
5. 'प्रथम पक्ष' से तात्पर्य बंधक कर्ता से है और 'द्वितीय पक्ष' से तात्पर्य बन्धकी से है।

तलाशकर्ता एवं प्रमाण पत्र बनाने वाले निबन्धन लिपिक: **अपूर्व सक्सेना।**
मिलान करने वाले निबन्धन लिपिक : **अपूर्व सक्सेना।**

Digitally signed by
RAM DULARE RAM

उप निबंधक सदर द्वितीय
मुरादाबाद

30

उद्धरण खतौनी

उद्धरण क्रमांक : 115188202510490

ग्राम क्रमांक : 115188	ग्राम का नाम (परगना) : मनोहरपुर(मुरादाबाद)	तहसील : मुरादाबाद	जनपद : मुरादाबाद	फसली वर्ष : 1429-1434 (01 जुलाई, 2021 से 30 जून, 2027)	भाग : I	(1) खाता संख्या : 00351
---------------------------	---	----------------------	---------------------	--	------------	----------------------------

श्रेणी : 1-क / भूमि जो संक्रमणीय भूमिधरों के अधिकार में हो।

खातेदार का विवरण		खातेदारी प्रारम्भ होने का विवरण		भूमि का विवरण		खातेदार का अंश		
खसरा/गाटा संख्या	(2) नाम/पिता-पति-संरक्षक-प्रबंधक का नाम / जाति कोड / आधार नं० (अन्तिम चार अंक) अथवा पैन नं० (6-9 स्थान के अंक) / पता / जन्मतिथि (अवयस्क हेतु)	(3) न्यायालय का नाम / कम्प्यूटरीकृत वाद संख्या अथवा आदेश संख्या / आदेश का दिनांक / जोत का आधार	(4) वर्ष	(5) गाटा (यूनीक कोड)	(6) गाटे का कुल क्षेत्रफल (हे.)	(7) हिस्से में	(8) क्षेत्रफल में (हे.)	(9) खातेदार द्वारा देय भू-राजस्व
262	1) मुरादाबाद विकास प्राधिकरण मुरादाबाद (एम0डी0ए0) / --- / ---	1) अन्य / 261 / 10-09-2024 / दुरस्ती (संशोधन से) 2) राजस्व न्यायालय (नायब तहसीलदार) / T202413540114572 / 13-09-2024 / विक्रय	च01411फ	262(1151880262000012)	0.4000	1) पूर्ण भाग	1) 0.4000	5.47
कुल गाटे - 1 कुल क्षेत्रफल - 0.4000 (हेक्टेयर) कुल भू-राजस्व - 5.47 रुपये कुल अंश का क्षेत्रफल - (0.4000)(हेक्टेयर)						0.4000		

नामान्तरण / परिवर्तन का विवरण		खारिज किया गया			दर्ज किया गया		
(10) न्यायालय का नाम / कम्प्यूटरीकृत वाद संख्या अथवा आदेश संख्या / आदेश का दिनांक / नामान्तरण का आधार / डिजिटल हस्ताक्षर नाम / डिजिटल हस्ताक्षर दिनांक	(11) नाम / पिता-पति-संरक्षक-प्रबंधक का नाम / जाति कोड / आधार नं० (अन्तिम चार अंक) अथवा पैन नं० (6-9 स्थान के अंक) / पता / जन्मतिथि (अवयस्क हेतु)	(12) गाटे का खसरा नम्बर / यूनीक कोड	(13) क्षेत्रफल (हे.)	(14) नाम / पिता-पति-संरक्षक-प्रबंधक का नाम / जाति कोड / आधार नं० (अन्तिम चार अंक) अथवा पैन नं० (6-9 स्थान के अंक) / पता / जन्मतिथि (अवयस्क हेतु)	(15) गाटे का खसरा नम्बर / यूनीक कोड	(16) क्षेत्रफल (हे.)	

261 10-09-2024 / दुरस्ती (संशोधन से) / RAM SINGH RAWAT / 10-09-2024	1.1) प्रा ति.अलमुर्तजा अपार्ट / . / . (शेष क्षेत्रफल : 0.0000)	262(1151880262000012)	1.1) 0.0571	1.1) मै0 सालार डवलपर्स प्रा0लि0अलमुर्तजा	262(1151880262000012)	1.1) 0.4000
2) राजस्व न्यायालय (नायब तहसीलदार) / T202413540114572 / 13-09-2024 / विक्रय / RAM SINGH RAWAT / 28-09-2024	1.2) मेन्टतीसरी मंजिल फ्लैट / . / . (शेष क्षेत्रफल : 0.0000)		1.2) 0.0571	अपार्टमेन्ट जामिया नगर ओ0नई दि0 द्वारा		2.1) 0.4000
	1.3) अल फलाह जामिया नगर ओखला / . / . (शेष क्षेत्रफल : 0.0000)		1.3) 0.0572	मुख्तारे आममौहम्मद हारून / मौ0 इदरीस / नि0		
	1.4) न.301 विल्डिंग न.274वी निक्ट / . / . (शेष क्षेत्रफल : 0.0000)		1.4) 0.0572	मौ0 किसरोल तकिया बुद्धाशाह, मुरादाबाद		
	1.5) नई दिल्लीद्वारा मुख्तारे आम / . / . (शेष क्षेत्रफल : 0.0000)		1.5) 0.0572	2.1) मुरादाबाद विकास प्राधिकरण मुरादाबाद		
	1.6) मोहम्मद हारून / मौ0इदरीस / नि.मौहल्ला किसरोल तकिया बुद्धाशाह मुरा0 (शेष क्षेत्रफल : 0.0000)		1.6) 0.0571	(एम0डी0ए0) / /		
	1.7) मैसर्स सालार डवलपर्स / . / . (शेष क्षेत्रफल : 0.0000)		1.7) 0.0571			
	2.1) मै0 सालार डवलपर्स प्रा0लि0अलमुर्तजा अपार्टमेन्ट जामिया नगर ओ0नई दि0 द्वारा मुख्तारे आममौहम्मद हारून / मौ0 इदरीस / नि0 मौ0 किसरोल तकिया बुद्धाशाह,		2.1) 0.4000			



मुरादाबाद (शेष क्षेत्रफल
: 0.0000)

about blank

(17) भूमि के सम्बन्ध में विचाराधीन राजस्व वाद/वादों की कम्प्यूटरीकृत संख्या :

(18) बंधक/बंधक-मुक्त होने की स्थिति

(18.1) बंधक होने की स्थिति (संस्था अथवा बैंक का नाम/कोड/बंधक का दिनांक/धनराशि/आवेदन संख्या/खातेदार(पिता-पति-संरक्षक)) :

(18.2) बंधक-मुक्त होने की स्थिति (संस्था अथवा बैंक का नाम/कोड/बंधक-मुक्त का दिनांक/धनराशि/आवेदन संख्या/खातेदार(पिता-पति-संरक्षक)) :

(19) अभ्युक्ति :

पूर्व आदेशों का विवरण

Data Digitally Signed by: RAM SINGH RAWAT (REGISTRAR
KANOONGO)


दिनांक/समय/स्थान: 13-10-2025 05:12:50 तहसील : मुरादाबाद

यह उद्घरण खतौनी इलेक्ट्रॉनिक डिलीवरी सिस्टम द्वारा तैयार की गयी है तथा डाटा डिजिटल हस्ताक्षर
द्वारा हस्ताक्षरित है।

मुद्रित कर्ता : TUSHAR BHATNAGAR तहसील : मुरादाबाद

मुद्रित दिनांक एवं समय: 13-10-2025 05:12:50

Not Applicable For Online Prints उपरोक्त उद्घरण खतौनी का वैरीफिकेशन
<https://upbhulekh.gov.in> Website पर जाकर अपना QR Code Scan करके किया
जा सकता है।



9025/24

32




उत्तर प्रदेश UTTAR PRADESH

H 793501




:- बयनामा :-



मुरादाबाद विकास प्राधिकरण द्वारा किसानों/भू-स्वामियों से आपसी सहमति/समझौते से भूमि क्रय हेतु विक्रय विलेख:-

21/MAY 2024

जिलाधिकारी द्वारा निर्धारित सर्किल दर सूची के पृष्ठ सं० 42 कोड सं० 1025 कॉलम सं० 15 पर अंकित दर जिलाधिकारी की अध्यक्षता में गठित समिति द्वारा निर्धारित दर सर्किल रेट का 03 गुना	-	रु०-143 लाख (प्रति हे०)
विक्रय हेतु प्रस्तावित भूमि का मूल्य	-	रु०-429 (प्रति हे०)
विक्रय मूल्य (भूमि + परिसम्पत्ति का मूल्य)	-	रु०-429 (प्रति हे०)
स्टाम्प शुल्क	-	रु०-12,49,300/-
निबन्धन शुल्क	-	रु०-1,78,464/-




सम्पत्ति प्रभारी
मुरादाबाद विकास प्राधिकरण
मुरादाबाद



उत्तर प्रदेश UTTAR PRADESH

H 793502




21 MAY 2024

भूमि का प्रकार
गाटा सं०
क्षेत्रफल
कुल क्षेत्रफल
ग्राम/मोहल्ला
परगना
तहसील
जनपद

विक्रय-विलेख

-	कृषि
-	262 एवं 263
-	0.4000 हे० एवं 0.0160 हे०, क्रमशः
-	0.4160 हे०
-	मनीहरपुर
-	मुरादाबाद।
-	मुरादाबाद।
-	मुरादाबाद।



सम्पत्ति प्रभारी
मुरादाबाद, विक्री से प्राधिकरण
मुरादाबाद

भारतीय गैर न्यायिक INDIA NON JUDICIAL

रु.
25000

पच्चीस हजार रुपये



Rs.
25000

TWENTY FIVE THOUSAND RUPEES

उत्तर प्रदेश UTTAR PRADESH

H 793503

H 793503

उत्तर प्रदेश
जायलान्त मुख्य कोषाधिकारी
मुरादाबाद
क्र. वि. क्र. 1400
का. क्र. 1400
21 MAY 2024

विक्रेता का विवरण (प्रथम पक्ष):-

क्र.	विक्रेता का नाम	पिता/पति का नाम	निवासी	आधार कार्ड संख्या	पैन कार्ड संख्या	मोबाईल नं०
1	मैसर्स सालार डवलपर्स लि०, अल मुर्तजा अपार्टमेंट तीसरी मंजिल फ्लैट नं० 301, बिल्डिंग नं० 274वीं, गिफ्ट अलफलाह जार्मियों नगर ओखला नई दिल्ली द्वारा वर्तमान डायरेक्टर मौहम्मद मुस्लिम एवं मौहम्मद मोगीन सोडेल	कुदरतउल्ला मौहम्मद मुस्लिम	मुफ्ती टोला, अशरफी हाउस, मुरादाबाद, उ०प्र०।	950103978825 507704803339	AAMCS4737P	9927971786 9760793023




सम्पत्ति प्रभारी
मुरादाबाद विकास प्राधिकरण
मुरादाबाद



उत्तर प्रदेश UTTAR PRADESH

H 793504



21 MAY 2024

क्रेता का विवरण (द्वितीय पक्ष):-

मुरादाबाद विकास प्राधिकरण, मुरादाबाद।

पैन कार्ड संख्या	:-	AAJFM7731M
द्वारा	:-	राजीव रतन प्रताप सिंह
पदनाम	:-	प्रभारी सम्पत्ति
विभाग	:-	मुरादाबाद विकास प्राधिकरण, मुरादाबाद।
जनपद	:-	मुरादाबाद।
मोबाईल नं०	:-	9711309013
आधार कार्ड सं०	:-	619531182969



सम्पत्ति प्रभारी
मुरादाबाद विकास प्राधिकरण
मुरादाबाद

भारतीय गैर न्यायिक INDIA NON JUDICIAL

रु.
25000

पच्चीस हजार रुपये



Rs.
25000

TWENTY FIVE THOUSAND RUPEES

उत्तर प्रदेश UTTAR PRADESH

H 793505

उत्तर प्रदेश
क.वा.लय मुरादाबाद
क्र. वि.क्र.ता.गण
मुरादाबाद-1400
कोषागार-1400

विक्रीत सम्पत्ति का विवरण

पिता/पति का नाम	गाटा संख्या	कुल क्षेत्र (हे० में)	कुल क्षेत्र में से विक्रय हेतु प्रस्तावित क्षेत्र	विक्रय हेतु प्रस्तावित क्षेत्र में अंश	हिस्से के अनुसार विक्रीत क्षेत्र (हे० में)	मू-राजस्व
3	4	5	6	7	8	9
कुदरतउल्ला मौहम्मद मुस्लिम	262	0.4000	0.4000	0.4000	0.4000	रु० 5.47
	263	0.0160	0.0160	0.0160	0.0160	रु० 0.22

21 MAY 2021

2021 सालार डवलपर्स प्रा०लि०, अल मुर्तजा अपार्टमेंट तीसरी मंजिल फ्लैट नं० 301, बिल्डिंग नं० 274वीं, निकट अलफलाह जामियाँ नगर ओखला नई दिल्ली द्वारा वर्तमान डायरेक्टर मौहम्मद मुस्लिम एवं मौहम्मद मोमीन सोहेल



सम्पत्ति प्रभारी
मुरादाबाद विकास प्राधिकरण
मुरादाबाद

भारतीय गैर न्यायिक INDIA NON JUDICIAL

रु.
25000

पच्चीस हजार रुपये



Rs.
25000

TWENTY FIVE THOUSAND RUPEES

उत्तर प्रदेश UTTAR PRADESH

H 793506



गाटा सं० 262 के कुल प्रस्तावित क्षेत्रफल 0.4000 हे० में से विक्रीत क्षेत्रफल 0.4000 हे०
गाटा सं० 263 के कुल प्रस्तावित क्षेत्रफल 0.0160 हे० में से विक्रीत क्षेत्रफल 0.0160 हे०
अर्थात् कुल क्षेत्रफल 0.4160 हे० विक्रेतागण का पूर्ण भाग है।


सड़क की स्थिति
परिसम्पत्ति

- सड़क पर स्थित नहीं हैं
- शून्य

21 MAY 2024

विक्रीत सम्पत्ति की चौहद्दी :-

क्रमांक	गाटा संख्या	पूरब	पश्चिम	उत्तर	दक्षिण
1.	262	गाटा सं० 264	गाटा सं० 261	गाटा सं० 256, 263	गाटा सं० 287, 283
2.	263	गाटा सं० 626 (सड़क)	गाटा सं० 262	गाटा सं० 255	गाटा सं० 262, 264



सम्पत्ति प्रभारी
मुगादाबाद विकास प्राधिकरण
मुगादाबाद



उत्तर प्रदेश UTTAR PRADESH


H 793507



विक्रय मूल्य का मुगतान :-

गाटा सं० 262 के कुल विक्रय मूल्य रु०-1,71,60,000/- (एक करोड़ इकहत्तर लाख अठ हजार रुपये मात्र) तथा गाटा सं० 263 के कुल विक्रय मूल्य रु०-6,86,400/- (छः लाख छियासी हजार चार सौ रुपये मात्र) में से 1 प्रतिशत टीडीएस की कटौती उपरान्त विक्रेतागण को मुगतान की जाने वाली धनराशि का विवरण:-

21 0 स 0	विक्रेतागण का नाम	पिता/पति का नाम	पता	बैंक का नाम	चैक संख्या	चैक का दिनांक	मुगतान राशि
1	मैसर्स सालार डवलपर्स प्रा०लि०, अल मुर्तजा अपार्टमेंट तीसरी मंजिल प्लेट नं० 301, बिल्डिंग नं० 274वीं, निकट अलफलाह जामिनियाँ नगर ओखला नई दिल्ली द्वारा वर्तमान डायरेक्टर मौहम्मद मुस्लिम एवं मौहम्मद मोमीन सोहेल	कुदरतउल्ला मौहम्मद मुस्लिम	मुफ्ती टोला, अशरफी हाउस, मुरादाबाद, उ०प्र०।	कैनरा बैंक, एम. डी.ए. आफिस शाखा, दिल्ली रोड़, मुरादाबाद	292985 292990	01.06.2024 01.06.2024	1,69,88,400 /- 6,79,536 /-



सम्बन्धि प्रभारी
मुरादाबाद विकास प्राधिकरण
मुरादाबाद

भारतीय गैर न्यायिक INDIA NON JUDICIAL

रु.
25000

पच्चीस हजार रुपये




Rs.
25000

TWENTY FIVE THOUSAND RUPEES

उत्तर प्रदेश UTTAR PRADESH

H 793508



21 MAY 2024

विक्रीत भूमि विक्रेता को पंजीकृत बयनामा के आधार पर प्राप्त हुई है, जो कार्यालय
 सदर मुरादाबाद के बही संख्या-01 जिल्द संख्या 5880 पृष्ठ संख्या 299 से
 क्रमांक 5719 दिनांक 07.10.2008 को पंजीकृत है। विक्रेतागण अनुसूचित
 जाति/जन्मजाति के सदस्य नहीं है। विक्रीत भूमि ना तो किसी को विक्रय अनुबन्ध किया गया है
 और न ही किसी को हस्तांतरित की गयी है और ना ही किसी बैंक या सरकारी कार्यालय अथवा
 किसी व्यक्ति को बन्धक की गयी है। विक्रीत भूमि हर प्रकार से रेहन व वय व हिबा, ऋण भार,
 कुर्की, जमानत, बन्धक, दीवानी या राजस्व वाद आदि से मुक्त है, जिसमें किसी अन्य व्यक्ति की
 भागीदारी नहीं है और ना ही किसी अन्य के पक्ष में विक्रय बयनामा किया गया है, न ही कोई
 सरकारी भूमि निहित है। अर्थात् वारन्टी ऑफ टाईटिल प्रथम पक्ष का दायित्व है। उक्त आराजी
 को विक्रय करने का मुझ विक्रेता को पूर्ण मालिकाना हक हासिल है, जिसमें गाटा संख्या 262
 रकबा 0.4000 हे० तथा गाटा संख्या 263 रकबा 0.0160 हे० अर्थात् कुल रकबा 0.4160
 हे० ग्राम मनोहरपुर सम्पूर्ण भाग विक्रीत की जाती है। अब जरूरत खुद के उसी किता भूमिधरी
 आराजी को पूर्ण स्वामित्व एवं अधिकारों व दाखिली खारिजी सहित पूरे होशो हवास स्वस्थ वित्त
 से खूब सोच व समझकर बिना किसी दबाव नाजायज किसी शख्स के मय सम्पूर्ण अधिकार
 सहित मुचलिंग रू०-1,78,46,400/- (एक करोड़ अट्ठहत्तर लाख छियालीस हजार चार
 सौ रुपये मात्र) जिसके आधे मुचलिंग रू० 89,23,200/- (शब्दों में नवासी लाख तेईस
 हजार दो सौ रुपये मात्र) होते हैं, बदस्त क्रेता मुरादाबाद विकास प्राधिकरण, मुरादाबाद के पक्ष
 में वय कामिल व फरोख्त कतई किया यानि एम०डी०ए० को बेच दिया और कुल जर समन हस्व
 आफसील जैल क्रेता मजकूर से जरिये चौक वसूल पाकर कब्जा व दखल मालिकाना विक्रीत
 संक्रमणीय भूमि पर आज की तारीख से बजाये अपने क्रेता मजकूर का कब्जा वाकई बखूबी कर
 दिया। अब मुझ विक्रेता व वारिसान विक्रेता का कोई हक व दावा विक्रीत आराजी पर नहीं रह
 गया है व विक्रय धनराशि क्रेता से बाकी ना रहा। विक्रेता विक्रीत भूमि के प्रतिफल के अतिरिक्त
 अन्य कोई प्रतिकर या लाभ का दावा किसी न्यायालय में प्रस्तुत नहीं करेगा।

सम्पनि-प्रभारी
मुरादाबाद विकास प्राधिकरण
मुरादाबाद

भारतीय गैर न्यायिक INDIA NON JUDICIAL

रु.
25000
पच्चीस हजार रुपये



Rs.
25000
TWENTY FIVE THOUSAND RUPEES

उत्तर प्रदेश UTTAR PRADESH

H 793509

उत्तर प्रदेश
समान्य मूल्य कोषाधिकारी
मुरादाबाद
मूल्य कोषाधिकारी
मुरादाबाद-1400
कोषागार-1400

M
B
D.

21 MAY 2024

अगर कोई शख्स दावा करे तो वह विलुप्त नाजायज होवे और अगर विक्रीत आराजी वयशुदा पूर्ण अथवा उसका कोई अंश क्रेता के स्वामित्व व अधिकारों से निकल जावे या कब्जा ना मिले तो किसी प्रकार से विवादित व भारग्रसित पायी जावे या कोई तथ्य छिपाया गया पाया जावे तो ऐसी तमाम सूरतों में क्रेता को यह अधिकार होगा कि वह कुल विक्रय मूल्य मय हर्जा व खर्चा विक्रेता व उसके वारिसानों तथा दीगर जायदाद चल व अचल से भू-राजस्व की भांति वसूल कर लेवे, जिसमें विक्रेता को कोई आपत्ति नहीं होगी। उपरोक्त विक्रीत भूमि से सम्बन्धित सारे हक व हकूक तथा स्वत्व, सारे अधिकार, विक्रेता ने क्रेता को अंतरित कर दिये हैं, अब क्रेता उपरोक्त भूमि का दाखिल खारिज सरकारी कागजों में अपने नाम दर्ज करा लेवे। विक्रेता को कोई आपत्ति नहीं होगी।

उपरोक्त भूमि किसी अन्य योजना के अन्तर्गत अधिग्रहीत नहीं है, उक्त भूखण्ड का, जिसका मुरादाबाद विकास प्राधिकरण के पक्ष में विक्रय विलेख निष्पादित किया जाना है, उसका स्वामित्व वर्तमान में विक्रेता में निहित है। विक्रीत भूमि के सम्बन्ध में किसी प्रकार का कोई वाद किसी भी न्यायालय में विचाराधीन नहीं है।

इस विक्रय पत्र के निष्पादन से मुझ विक्रेता की आजीविका, निवास स्थान व जीवनचर्या परिवर्तित नहीं हो रही है और न ही आजीविका, निवास स्थान व जीवनचर्या पर कोई प्रतिफल प्रभाव पड़ रहा है। प्रस्तुत विक्रय विलेख विक्रेता द्वारा उपलब्ध कराये गये कागजात व उसके द्वारा बताये गये तथ्यों व आश्वासन के आधार पर तैयार किया गया है। विक्रेता द्वारा दिये गये अभिलेख/शपथ-पत्र गलत पाये जाते हैं तो उसकी समस्त जिम्मेदारी विक्रेता की है तथा पक्षकारों की पहचान उनके साक्षियों द्वारा की जा रही है।

सम्पत्ति प्रभाती
मुरादाबाद विक्रय प्राधिकरण
मुरादाबाद

भारतीय गैर न्यायिक INDIA NON JUDICIAL


रु.
25000
पच्चीस हजार रुपये



Rs.
25000
TWENTY FIVE THOUSAND RUPEES

उत्तर प्रदेश UTTAR PRADESH

H 793510



21 MAY 2024

विक्रेता अथवा उसका कोई वारिसान भविष्य में उक्त विक्रय की धनराशि के अतिरिक्त अन्य किसी भी धनराशि अथवा लाभ के लिए विभाग के समक्ष कोई दावा नहीं करेगा और न ही इस विनियम में किसी न्यायालय में वाद दायर करेगा। विकास कार्य करते समय अगर पैमाईश में क्षेत्रफल कम पाया जाता है अथवा गलती से अधिक धनराशि का भुगतान हो जाता है और विक्रेता अधिक धनराशि स्वयं नहीं लौटाता है, तो 15 प्रतिशत साधारण ब्याज प्रति वर्ष की दर से भू-राजस्व की भौति मुरादाबाद विकास प्राधिकरण, मुरादाबाद (एम0डी0ए0) को वसूलने का अधिकार होगा।

अतः यह विक्रय विलेख (बयनामा) अपने होशो हवास स्वरथ चित्त से बगैर किसी व्यक्ति के अनुचित दबाव से साक्षियों के समक्ष निष्पादित कर दिया ताकि सनद रहे और आवश्यकतानुसार भविष्य में काम आवे।

स्थान :- मुरादाबाद।

दिनांक :- 05.6.2024




सम्पत्ति प्रभारी
मुरादाबाद विकास प्राधिकरण
मुरादाबाद



उत्तर प्रदेश UTTAR PRADESH

H 793511




21 MAY 2024

भूमि का प्रकार
गाटा सं०
क्षेत्रफल
कुल क्षेत्रफल
ग्राम/मोहल्ला
परगना
तहसील
जनपद

विक्रय-विलेख

— कृषि
— 262 एवं 263
— 0.4000 हे० एवं 0.0160 हे०, क्रमशः
— 0.4160 हे०
— मनोहरपुर
— मुरादाबाद।
— मुरादाबाद।
— मुरादाबाद।

[Handwritten signature]



सम्पत्ति प्रभारी
मुरादाबाद विकास प्राधिकरण
मुरादाबाद



उत्तर प्रदेश UTTAR PRADESH

H 793512



21 MAY 2024

भूमि का प्रकार
गाटा सं०
क्षेत्रफल
कुल क्षेत्रफल
ग्राम/मोहल्ला
परगना
तहसील
जनपद

विक्रय-विलेख

— कृषि
— 262 एवं 263
— 0.4000 हे० एवं 0.0160 हे०, क्रमशः
— 0.4160 हे०
— मनोहरपुर
— मुरादाबाद।
— मुरादाबाद।
— मुरादाबाद।




सम्पत्ति प्रभारी
मुरादाबाद, दिव्योत्सव प्राधिकरण
मुरादाबाद



उत्तर प्रदेश UTTAR PRADESH

H 793513



21 MAY 2024


भूमि का प्रकार
गाटा सं०
क्षेत्रफल
कुल क्षेत्रफल
ग्राम/मोहल्ला
परगना
तहसील
जनपद

विक्रय-विलेख

-	कृषि
-	262 एवं 263
-	0.4000 हे० एवं 0.0160 हे०, क्रमशः
-	0.4160 हे०
-	मनोहरपुर
-	मुरादाबाद।
-	मुरादाबाद।
-	मुरादाबाद।

Handwritten signature

Handwritten signature



सम्यक्ति प्रभारी
मुरादाबाद, विकास प्राधिकरण
मुरादाबाद



उत्तर प्रदेश UTTAR PRADESH

H 793514



21 MAY 2024

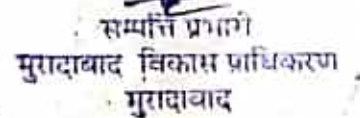
विक्रय-विलेख

भूमि का प्रकार
गाटा सं०
क्षेत्रफल
कुल क्षेत्रफल
ग्राम/मोहल्ला
परगना
तहसील
जनपद

— कृषि
— 262 एवं 263
— 0.4000 हे० एवं 0.0160 हे०, क्रमशः
— 0.4160 हे०
— मनोहरपुर
— मुसादाबाद।
— मुसादाबाद।
— मुसादाबाद।






सम्यक्ति प्रभाग
मुसादाबाद विकास प्राधिकरण
मुसादाबाद

भारतीय गैर न्यायिक INDIA NON JUDICIAL

रु.
25000

पच्चीस हजार रुपये




Rs.
25000

TWENTY FIVE THOUSAND RUPEES

INDIA

उत्तर प्रदेश UTTAR PRADESH

H 793515



21 MAY 2021

विक्रय-विलेख

M B D
भूमि का प्रकार
गाटा सं०
क्षेत्रफल
कुल क्षेत्रफल
ग्राम/मोहल्ला
परगना
तहसील
जनपद

— कृषि
— 262 एवं 263
— 0.4000 हे० एवं 0.0160 हे०, क्रमशः
— 0.4160 हे०
— मनोहरपुर
— मुरादाबाद।
— मुरादाबाद।
— मुरादाबाद।



सम्पत्ति प्रभारी
मुरादाबाद विकास प्राधिकरण
मुरादाबाद

भारतीय गैर न्यायिक INDIA NON JUDICIAL

रु.
25000
पच्चीस हजार रुपये



Rs.
25000
TWENTY FIVE THOUSAND RUPEES

उत्तर प्रदेश UTTAR PRADESH

H 793516



21/MAY 2021

विक्रय-विलेख

भूमि का प्रकार
गाटा सं०
क्षेत्रफल
कुल क्षेत्रफल
ग्राम/मोहल्ला
परगना
तहसील
जनपद

— कृषि
— 262 एवं 263
— 0.4000 हे० एवं 0.0160 हे०, क्रमशः
— 0.4160 हे०
— मन्गोहरपुर
— मुरादाबाद।
— मुरादाबाद।
— मुरादाबाद।

Handwritten signature

Handwritten signature



सम्बन्धित प्रभारी
मुरादाबाद विकास प्राधिकरण
मुरादाबाद

भारतीय गैर न्यायिक INDIA NON JUDICIAL

रु.
25000
पच्चीस हजार रुपये



Rs.
25000
TWENTY FIVE THOUSAND RUPEES

उत्तर प्रदेश UTTAR PRADESH

H 793517

उत्तर प्रदेश
मुख्य कोषाधिकारी
मुरादाबाद
मुख्य कोषाधिकारी
मुरादाबाद-1400
कोषागार-1400

M B D

21 MAY 2024

भूमि का प्रकार
गाटा सं०
क्षेत्रफल
कुल क्षेत्रफल
ग्राम/मोहल्ला
परगना
तहसील
जनपद

विक्रय-विलेख

-	कृषि
-	262 एवं 263
-	0.4000 हे० एवं 0.0160 हे०, क्रमशः
-	0.4160 हे०
-	मनोहरपुर
-	मुरादाबाद।
-	मुरादाबाद।
-	मुरादाबाद।



सम्पत्ति प्रभारी
मुरादाबाद विकास प्रतिष्ठान
मुरादाबाद

भारतीय गैर न्यायिक INDIA NON JUDICIAL

रु.
25000

पच्चीस हजार रुपये



Rs.
25000

TWENTY FIVE THOUSAND RUPEES

उत्तर प्रदेश UTTAR PRADESH

H 793518

उत्तर प्रदेश
जायदारी मुख्य कार्याधिकारी
मुसदाबाद
मुख्य कार्याधिकारी
मुसदाबाद-1400
कोषागार-140.

21 MAY 2024

विक्रय-विलेख

भूमि का प्रकार
गाटा सं०
क्षेत्रफल
कुल क्षेत्रफल
ग्राम/मोहल्ला
परगना
तहसील
जनपद

— कृषि
— 262 एवं 263
— 0.4000 हे० एवं 0.0180 हे०, क्रमशः
— 0.4180 हे०
— मनोहरपुर
— मुसदाबाद।
— मुसदाबाद।
— मुसदाबाद।



समिति प्रभारी
मुसदाबाद विकास समिति
मुसदाबाद

भारतीय गैर न्यायिक INDIA NON JUDICIAL

रु.
25000
पच्चीस हजार रुपये



Rs.
25000
TWENTY FIVE THOUSAND RUPEES

उत्तर प्रदेश UTTAR PRADESH

H 793519



21 MAY 2021

विक्रय-विलेख

मृमि का प्रकार
गोटा सं०
क्षेत्रफल
कुल क्षेत्रफल
ग्राम/मोहल्ला
परगना
तहसील
जनपद

— कृषि
— 262 एवं 263
— 0.4000 हे० एवं 0.0160 हे०, क्रमशः
— 0.4160 हे०
— मनोहरपुर
— मुरादाबाद।
— मुरादाबाद।
— मुरादाबाद।



सम्यक्ति प्रभारि
मुरादाबाद विकास प्राधिकरण
मुरादाबाद

भारतीय गैर न्यायिक INDIA NON JUDICIAL

रु.
25000

पच्चीस हजार रुपये



Rs.
25000

TWENTY FIVE THOUSAND RUPEES

INDIA

उत्तर प्रदेश UTTAR PRADESH

H 793520

उत्तर प्रदेश
कार्यालय मुख्य कोषाधिकारी
मुरादाबाद
मुख्य कोषाधिकारी
मुरादाबाद-1400
कोषागार-1

M B D. M B D.

21 MAY 2021

भूमि का प्रकार
गोटा सं०
क्षेत्रफल
कुल क्षेत्रफल
ग्राम/गोहल्ला
परगना
तहसील
जनपद

विस्तार-विलेख

- कृषि
- 262 एवं 263
- 0.4000 हे० एवं 0.0160 हे०, क्रमशः
- 0.4160 हे०
- मनोहरपुर
- मुरादाबाद।
- मुरादाबाद।
- मुरादाबाद।

सम्पत्ति प्रभारी
मुरादाबाद बिल्डिंग प्राधिकरण
मुरादाबाद

भारतीय गैर न्यायिक INDIA NON JUDICIAL

रु.
25000

पच्चीस हजार रुपये



Rs.
25000

TWENTY FIVE THOUSAND RUPEES

उत्तर प्रदेश UTTAR PRADESH

H 793521



21/MAY 2021

M B D का प्रकार
गावा सं०
क्षेत्रफल
कुल क्षेत्रफल
ग्राम/मोहल्ला
परगना
तहसील
जनपद

विक्रय-विलेख

— कृषि
— 262 एवं 263
— 0.4000 हे० एवं 0.0160 हे०, क्रमशः
— 0.4160 हे०
— मनीहरपुर
— मुसदाबाद।
— मुसदाबाद।
— मुसदाबाद।



सम्पत्ति प्रभारी
मुसदाबाद विकास प्राधिकरण
मुसदाबाद

भारतीय गैर न्यायिक INDIA NON JUDICIAL

रु.
25000

पच्चीस हजार रुपये



Rs.
25000

TWENTY FIVE THOUSAND RUPEES

उत्तर प्रदेश UTTAR PRADESH

H 793522




21 MAY 2024

भूमि का प्रकार
गांवा सं०
क्षेत्रफल
कुल क्षेत्रफल
ग्राम/मोहल्ला
परगना
तहसील
जनपद

विक्रय-विलेख

-	कृषि
-	262 एवं 263
-	0.4000 हे० एवं 0.0160 हे०, क्रमशः
-	0.4160 हे०
-	मनोहरपुर
-	मुरादाबाद।
-	मुरादाबाद।
-	मुरादाबाद।



सम्पत्ति प्रभारिता
मुरादाबाद विकास प्राधिकरण
मुरादाबाद

भारतीय गैर न्यायिक INDIA NON JUDICIAL

रु.
25000

पच्चीस हजार रुपये

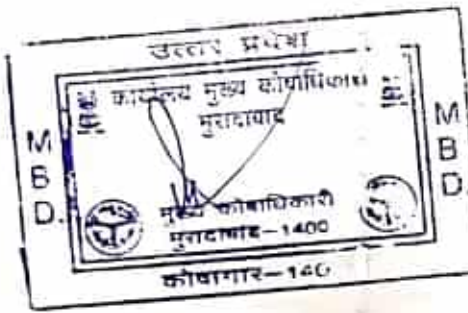


Rs.
25000

TWENTY FIVE THOUSAND RUPEES

उत्तर प्रदेश UTTAR PRADESH

H 793523



21 MAY 2024

भूमि का प्रकार
गाटा सं०
क्षेत्रफल
कुल क्षेत्रफल
ग्राम/मोहल्ला
परगना
तहसील
जनपद

विक्रय-विलेख

-	कृषि
-	262 एवं 263
-	0.4000 हे० एवं 0.0160 हे०, क्रमशः
-	0.4160 हे०
-	मनोहरपुर
-	मुरादाबाद।
-	मुरादाबाद।
-	मुरादाबाद।



सम्पत्ति प्रभारी
मुरादाबाद विकास प्राधिकरण
मुरादाबाद

भारतीय गैर न्यायिक INDIA NON JUDICIAL

रु.
25000

पच्चीस हजार रुपये



Rs.
25000

TWENTY FIVE THOUSAND RUPEES

INDIA

उत्तर प्रदेश UTTAR PRADESH

H 793524



21 MAY 2024

M
B
D

भूमि का प्रकार
गांटा सं०
क्षेत्रफल
कुल क्षेत्रफल
ग्राम/मोहल्ला
परगना
तहसील
जनपद

विक्रय-विलेख

— कृषि
— 262 एवं 263
— 0.4000 हे० एवं 0.0160 हे०, क्रमशः
— 0.4160 हे०
— मनोहरपुर
— मुरादाबाद।
— मुरादाबाद।
— मुरादाबाद।



समाप्ति प्रभाग
मुज़फ़्फ़रनगर विकास प्राधिकरण
मुज़फ़्फ़रनगर

भारतीय गैर न्यायिक INDIA NON JUDICIAL

रु.
25000

पच्चीस हजार रुपये



Rs.
25000

TWENTY FIVE THOUSAND RUPEES

उत्तर प्रदेश UTTAR PRADESH

H 793525

उत्तर प्रदेश
कानून मंत्रालय
कानून मंत्रालय मुख्य कोषाधिकारी
मुसदाबाद
M B D
कानून मंत्रालय
मुसदाबाद-1400
कानून मंत्रालय
मुसदाबाद-1400


21 MAY 2023

विक्रय-विलेख

भूमि का प्रकार
रफटा सं०
क्षेत्रफल
कुल क्षेत्रफल
ग्राम/मोहल्ला
परगना
तहसील
जनपद

— कृषि
— 262 एवं 263
— 0.4000 हे० एवं 0.0160 हे०, क्रमशः
— 0.4160 हे०
— मनोहरपुर
— मुसदाबाद।
— मुसदाबाद।
— मुसदाबाद।

[Handwritten signature]



सम्पत्ति प्रभाषी
मुसदाबाद विकास प्राधिकरण
मुसदाबाद

भारतीय गैर न्यायिक INDIA NON JUDICIAL

रु.
25000

पच्चीस हजार रुपये




Rs.
25000

TWENTY FIVE THOUSAND RUPEES

उत्तर प्रदेश UTTAR PRADESH

H 793526



21/MAY 2021

शुद्धि का प्रकार
गोटा सं०
क्षेत्रफल
शुद्ध क्षेत्रफल
ग्राम/गोहल्ला
परगना
तहसील
जनपद

विक्रय-विलेख

-	कृषि
-	262 एवं 263
-	0.4000 हे० एवं 0.0160 हे०, क्रमशः
-	0.4160 हे०
-	मनोहरपुर
-	मुरादाबाद।
-	मुरादाबाद।
-	मुरादाबाद।

Handwritten signature



सम्पत्ति प्रभोरी
मुरादाबाद विकास प्राधिकरण
मुरादाबाद

भारतीय गैर न्यायिक INDIA NON JUDICIAL

रु.
25000

पच्चीस हजार रुपये



Rs.
25000

TWENTY FIVE THOUSAND RUPEES

उत्तर प्रदेश UTTAR PRADESH

H 793527

उत्तर प्रदेश
मुख्य कार्यालय मुख्य कोषाधिकारी
मुरादाबाद
M B D. M B D.
मुख्य कोषाधिकारी
मुरादाबाद-1400
कोषागार-1400


21 MAY 2021

विक्रय-विलेख

भूमि का प्रकार
गांटा सं०
क्षेत्रफल
कुल क्षेत्रफल
ग्राम/मोहल्ला
परगना
तहसील
जनपद

- कृषि
- 262 एवं 263
- 0.4000 हे० एवं 0.0160 हे०, क्रमशः
- 0.4160 हे०
- मनोहरपुर
- मुरादाबाद।
- मुरादाबाद।
- मुरादाबाद।

Handwritten signature



Handwritten signature
समस्त प्रभार
मुरादाबाद विकास प्राधिकरण
मुरादाबाद

भारतीय गैर न्यायिक INDIA NON JUDICIAL

रु.
25000

पच्चीस हजार रुपये



Rs.
25000

TWENTY FIVE THOUSAND RUPEES

उत्तर प्रदेश UTTAR PRADESH

H 793528

उत्तर प्रदेश
 कायालय मुख्य कोषाधिकारी
 मुरादाबाद
 M B D
 मुरादाबाद-1400
 कोषागार-1400

21 MAY 2024

विक्रय-विलेख

भूमि का प्रकार	-	कृषि
खेता सं०	-	262 एवं 263
क्षेत्रफल	-	0.4000 हे० एवं 0.0160 हे०, क्रमशः
कुल क्षेत्रफल	-	0.4160 हे०
ग्राम/मोहल्ला	-	मनोहरपुर
परगना	-	मुरादाबाद।
तहसील	-	मुरादाबाद।
जनपद	-	मुरादाबाद।



मुरादाबाद
 मुख्य कोषाधिकारी
 मुरादाबाद

भारतीय गैर न्यायिक INDIA NON JUDICIAL

रु.
25000

पच्चीस हजार रुपये



Rs.
25000

TWENTY FIVE THOUSAND RUPEES

उत्तर प्रदेश UTTAR PRADESH

H 793529



21 MAY 2024

विक्रय-विलेख

भूमि का प्रकार
गाटा सं०
क्षेत्रफल
कुल क्षेत्रफल
ग्राम/गोहल्ला
परगना
तहसील
जनपद

-
-
-
-
-
-
-
-
कृषि
262 एवं 263
0.4000 हे० एवं 0.0160 हे०. क्रमशः
0.4160 हे०
मनोहरपुर
मुरादाबाद।
मुरादाबाद।
मुरादाबाद।

Chia

[Signature]

समिति प्रभारी
मुरादाबाद विकास प्राधिकरण
मुरादाबाद

भारतीय गैर न्यायिक INDIA NON JUDICIAL

रु.
25000

पच्चीस हजार रुपये




Rs.
25000

TWENTY FIVE THOUSAND RUPEES

उत्तर प्रदेश UTTAR PRADESH

H 793530



21 MAY 2024

विक्रय-विलेख

भूमि का प्रकार
गाटा सं०
क्षेत्रफल
कुल क्षेत्रफल
ग्राम/मोहल्ला
परगना
तहसील
जनपद

— कृषि
— 262 एवं 263
— 0.4000 हे० एवं 0.0160 हे०, क्रमशः
— 0.4160 हे०
— गनीहरपुर
— मुसदाबाद।
— मुसदाबाद।
— मुसदाबाद।

Y. D.

K.



सत्यान्त प्रभारी
मुसदाबाद विकास प्राधिकरण
मुसदाबाद

भारतीय गैर न्यायिक INDIA NON JUDICIAL

₹.20000

बीस हजार रुपये




TWENTY
THOUSAND RUPEES

Rs.20000

उत्तर प्रदेश UTAR PRADESH

C 511806



09 MAY 2021

विक्रय-विलेख

भूमि का प्रकार	-	कृषि
गाटा सं०	-	262 एवं 263
क्षेत्रफल	-	0.4000 हे० एवं 0.0160 हे०, क्रमशः
कुल क्षेत्रफल	-	0.4160 हे०
ग्राम/मोहल्ला	-	मनोहरपुर
परगना	-	मुरादाबाद।
तहसील	-	मुरादाबाद।
जनपद	-	मुरादाबाद।



सम्पत्ति प्रभारी
मुरादाबाद विकास प्राधिकरण
मुरादाबाद

भारतीय गैर न्यायिक INDIA NON JUDICIAL

रु. 20000

बीस हजार रुपये

TWENTY
THOUSAND RUPEES

Rs. 20000

भारत
INDIA

उत्तर प्रदेश UTTAR PRADESH

C 511897

उत्तर प्रदेश
कायदा-मुख्य कोषाधिकारी
मुरादाबाद

मुख्य कोषाधिकारी
मुरादाबाद-1400

कतौषाभार


21 MAY 2024


विक्रय-विलेख

भूमि का प्रकार	-	कृषि
गाटा सं०	-	262 एवं 263
क्षेत्रफल	-	0.4000 हे० एवं 0.0160 हे०, क्रमशः
कुल क्षेत्रफल	-	0.4160 हे०
ग्राम/मोहल्ला	-	मनोहरपुर
परगना	-	मुरादाबाद।
तहसील	-	मुरादाबाद।
जनपद	-	मुरादाबाद।






सम्पत्ति प्रभारी
मुरादाबाद विकास प्राधिकरण
मुरादाबाद

भारतीय गैर न्यायिक INDIA NON JUDICIAL

रु. 20000

बीस हजार रुपये

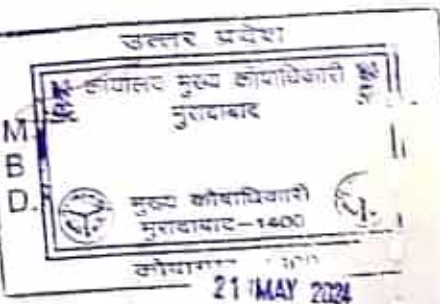


TWENTY THOUSAND RUPEES

Rs. 20000

उत्तर प्रदेश UTTAR PRADESH


C 511898



विक्रय-विलेख

भूमि का प्रकार
गाटा सं०
क्षेत्रफल
कुल क्षेत्रफल
ग्राम/मोहल्ला
पराना
तहसील
जगपद

— कृषि
— 262 एवं 263
— 0.4000 हे० एवं 0.0160 हे०, क्रमशः
— 0.4160 हे०
— मनोहरपुर
— मुरादाबाद।
— मुरादाबाद।
— मुरादाबाद।



सम्पादनकारी
मुरादाबाद विकास प्राधिकरण
मुरादाबाद

भारतीय गैर न्यायिक INDIA NON JUDICIAL

रु. 20000

बीस हजार रुपये

TWENTY
THOUSAND RUPEES

Rs. 20000

भारत



सत्यमेव जयते

INDIA

उत्तर प्रदेश UTTAR PRADESH

C 511899

उत्तर प्रदेश
कार्यालय मुख्य कोषाधिकारी
मुरादाबाद

मुख्य कोषाधिकारी
मुरादाबाद-1400

कोषागार-100

21 MAY 2024

विक्रय-विलेख

भूमि का प्रकार	-	कृषि
गाटा सं०	-	262 एवं 263
क्षेत्रफल	-	0.4000 हे० एवं 0.0160 हे०, क्रमशः
कुल क्षेत्रफल	-	0.4160 हे०
ग्राम/मोहल्ला	-	मनोहरपुर
परगना	-	मुरादाबाद।
तहसील	-	मुरादाबाद।
जनपद	-	मुरादाबाद।



सम्पन्न प्रभारी
मुरादाबाद विकास प्राधिकरण
मुरादाबाद

भारतीय गैर न्यायिक INDIA NON JUDICIAL

रु. 20000

बीस हजार रुपये



TWENTY THOUSAND RUPEES

Rs. 20000

उत्तर प्रदेश UTTAR PRADESH

C 511900





21 MAY 2024

विक्रय-विलेख

भूमि का प्रकार
गाटा सं०
क्षेत्रफल
कुल क्षेत्रफल
ग्राम/मोहल्ला
परगना
तहसील
जनपद

— कृषि
— 262 एवं 263
— 0.4000 हे० एवं 0.0160 हे०, क्रमशः
— 0.4160 हे०
— मनोहरपुर
— मुरादाबाद।
— मुरादाबाद।
— मुरादाबाद।

Handwritten signature



सम्पत्त प्रभारी
मुरादाबाद विकास प्राधिकरण
मुरादाबाद

1 1440

भारतीय गैर न्यायिक INDIA NON JUDICIAL

₹. 20000

बीस हजार रुपये


TWENTY THOUSAND RUPEES

Rs. 20000



उत्तर प्रदेश UTTAR PRADESH

C 511901



21/MAY 2024

विक्रय-विलेख

M B D	भूमि का प्रकार	-	कृषि
	गोटा सं०	-	262 एवं 263
	क्षेत्रफल	-	0.4000 हे० एवं 0.0160 हे०, क्रमशः
	कुल क्षेत्रफल	-	0.4160 हे०
	ग्राम/मोहल्ला	-	मनोहरपुर
	परगना	-	मुरादाबाद।
	तहसील	-	मुरादाबाद।
	जनपद	-	मुरादाबाद।



सम्पत्ति प्रभारी
मुरादाबाद विकास प्राधिकरण
मुरादाबाद

भारतीय गैर न्यायिक INDIA NON JUDICIAL

₹.20000

बीस हजार रुपये

TWENTY
THOUSAND RUPEES

Rs.20000

INDIA

उत्तर प्रदेश UTTAR PRADESH

C 511902

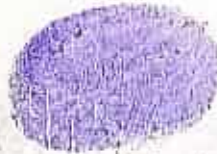


21 MAY 2024

विक्रय-विलेख

भूमि का प्रकार
गाटा सं०
क्षेत्रफल
कुल क्षेत्रफल
ग्राम/मोहल्ला
परगना
तहसील
जनपद

— कृषि
— 262 एवं 263
— 0.4000 हे० एवं 0.0160 हे०, क्रमशः
— 0.4160 हे०
— मनोहरपुर
— मुरादाबाद।
— मुरादाबाद।
— मुरादाबाद।



सम्पत्ति प्रभारी
मुरादाबाद विकास प्राधिकरण
मुरादाबाद

भारतीय गैर न्यायिक INDIA NON JUDICIAL

₹. 20000

बीस हजार रुपये




TWENTY THOUSAND RUPEES

Rs. 20000

उत्तर प्रदेश UTTAR PRADESH

C 511903




21/MAY 2024

विक्रय-विलेख

भूमि का प्रकार
गाटा सं०
क्षेत्रफल
कुल क्षेत्रफल
ग्राम/गोहल्ला
परगना
तहसील
जनपद

— कृषि
— 262 एवं 263
— 0.4000 हे० एवं 0.0160 हे०, क्रमशः
— 0.4160 हे०
— मनोहरपुर
— मुरादाबाद।
— मुरादाबाद।
— मुरादाबाद।

Handwritten signature



Handwritten signature
सम्पत्ति प्रभारी
मुरादाबाद विकास प्राधिकरण
मुरादाबाद

भारतीय गैर न्यायिक INDIA NON JUDICIAL

रु. 20000

बीस हजार रुपये

TWENTY
THOUSAND RUPEES

Rs. 20000

INDIA

उत्तर प्रदेश UTTAR PRADESH

C 511904

C 511904

उत्तर प्रदेश
मुख्य न्यायाधिकारी
मुसादाबाद
मुख्य न्यायाधिकारी
मुसादाबाद-1400
कोवागार-1400


21 MAY 2024

विक्रय-विलेख

भूमि का प्रकार
गाटा सं०
क्षेत्रफल
कुल क्षेत्रफल
ग्राम/गोहल्ला
परगना
तहसील
जनपद

कृषि
262 एवं 263
0.4000 हे० एवं 0.0160 हे०, क्रमशः
0.4160 हे०
मनोहरपुर
मुसादाबाद।
मुसादाबाद।
मुसादाबाद।

Handwritten signature



सम्पत्ति प्रभारी
मुसादाबाद विकास प्राधिकरण
मुसादाबाद

भारतीय गैर न्यायिक INDIA NON JUDICIAL

रु. 20000

बीस हजार रुपये

भारत

TWENTY
THOUSAND RUPEES

Rs. 20000

INDIA

उत्तर प्रदेश UTTAR PRADESH

C 511905

उत्तर प्रदेश

कार्यालय मुख्य प्राधिकारी
मुरादाबाद

M B D. M B D.

मुख्य प्राधिकारी
मुरादाबाद-1400

कोषागार-1400

21 MAY 2024

विक्रय-विलेख

भूमि का प्रकार	-	कृषि
गाटा सं०	-	262 एवं 263
क्षेत्रफल	-	0.4000 हे० एवं 0.0160 हे०, क्रमशः
कुल क्षेत्रफल	-	0.4160 हे०
ग्राम/मोहल्ला	-	मनीहरपुर
परगना	-	मुरादाबाद।
तहसील	-	मुरादाबाद।
जनपद	-	मुरादाबाद।



सम्पत्ति प्रभारी
मुरादाबाद विकास प्राधिकरण
मुरादाबाद

भारतीय गैर न्यायिक INDIA NON JUDICIAL

₹.20000

बीस हजार रुपये

भारत



TWENTY THOUSAND RUPEES


Rs.20000

INDIA

उत्तर प्रदेश UTTAR PRADESH

511906


C 511906



21/MAY 2024

विक्रय-विलेख

भूमि का प्रकार	-	कृषि
गाटा सं०	-	262 एवं 263
क्षेत्रफल	-	0.4000 हे० एवं 0.0160 हे०, क्रमशः
कुल क्षेत्रफल	-	0.4160 हे०
ग्राम/मोहल्ला	-	मनोहरपुर
परगना	-	मुरादाबाद।
तहसील	-	मुरादाबाद।
जनपद	-	मुरादाबाद।



सर्वाधिकारी
मुरादाबाद विकास प्राधिकरण
मुरादाबाद

भारतीय गैर न्यायिक INDIA NON JUDICIAL

₹. 20000

बीस हजार रुपये


TWENTY
THOUSAND RUPEES

Rs. 20000

INDIA

उत्तर प्रदेश UTTAR PRADESH

C 511907



21 MAY 2024

विक्रय-विलेख

भूमि का प्रकार
गाटा सं०
क्षेत्रफल
कुल क्षेत्रफल
ग्राम/मोहल्ला
परगना
तहसील
जनपद

— कृषि
— 262 एवं 263
— 0.4000 हे० एवं 0.0160 हे०, क्रमशः
— 0.4160 हे०
— मनोहरपुर
— मुरादाबाद।
— मुरादाबाद।
— मुरादाबाद।



सम्यक्ति प्रभारी
मुरादाबाद विकास प्राधिकरण
मुरादाबाद

भारतीय गैर न्यायिक INDIA NON JUDICIAL

₹. 20000

बीस हजार रुपये

TWENTY
THOUSAND RUPEES

Rs. 20000

INDIA

उत्तर प्रदेश UTTAR PRADESH

C 511908

उत्तर प्रदेश

जाबालय मुख्य कोषाधिकारी
मुसादाबाद

मुख्य कोषाधिकारी
मुसादाबाद-1400

कोषागार-1400

M B D

21 MAY 2024

विक्रय-विलेख

भूमि का प्रकार	-	कृषि
गाटा सं०	-	262 एवं 263
क्षेत्रफल	-	0.4000 हे० एवं 0.0160 हे०, क्रमशः
कुल क्षेत्रफल	-	0.4160 हे०
ग्राम/मोहल्ला	-	मनोहरपुर
परगना	-	मुसादाबाद।
तहसील	-	मुसादाबाद।
जनपद	-	मुसादाबाद।



मुख्य कोषाधिकारी
मुसादाबाद विकास प्राधिकरण
मुसादाबाद

भारतीय गैर न्यायिक INDIA NON JUDICIAL

₹. 15000

FIFTEEN THOUSAND RUPEES

पन्द्रह हजार रुपये

Rs. 15000



INDIA

उत्तर प्रदेश UTTAR PRADESH

A 363804

उत्तर प्रदेश /

कार्यालय मुख्य च/पाधिकारी
मुरादाबाद

M B D. M B D.

मुख्य च/पाधिकारी
मुरादाबाद-1000

कांथागार-1400

21 MAY 2024

भूमि का प्रकार
गादी सं०
क्षेत्रफल
कुल क्षेत्रफल
ग्राम/मोहल्ला
परगना
तहसील
जनपद

विक्रय-विलेख

-	कृषि
-	262 एवं 263
-	0.4000 हे० एवं 0.0160 हे०, क्रमशः
-	0.4160 हे०
-	मनोहरपुर
-	मुरादाबाद।
-	मुरादाबाद।
-	मुरादाबाद।

(Handwritten signature)



(Handwritten signature)
सम्पत्ति प्रभारी
मुरादाबाद विकास प्राधिकरण
मुरादाबाद

भारतीय गैर न्यायिक INDIA NON JUDICIAL

रु.
15000

पन्द्रह हजार रुपये



FIFTEEN
THOUSAND RUPEES

Rs.
15000

उत्तर प्रदेश UTTAR PRADESH

2024 MAY 21

A 363805

उत्तर प्रदेश

ई कोषालय मुख्य कोषाधिकारी
मुरादाबाद

M B D. M B D.

मुख्य कोषाधिकारी
मुरादाबाद-1400

कोषागार-1400

21 MAY 2024

भूमि का प्रकार
गाटा सं०
क्षेत्रफल
कुल क्षेत्रफल
ग्राम/मोहल्ला
परगना
तहसील
जनपद

विक्रय-विलेख

— कृषि
— 262 एवं 263
— 0.4000 हे० एवं 0.0160 हे०, क्रमशः
— 0.4160 हे०
— मनोहरपुर
— मुरादाबाद।
— मुरादाबाद।
— मुरादाबाद।



रामचंद्र प्रभारी
मुरादाबाद विप्लव प्राधिकरण
मुरादाबाद

भारतीय गैर न्यायिक INDIA NON JUDICIAL

रु.
15000

FIFTEEN
THOUSAND RUPEES

पन्ध्र हजार रुपये

Rs.
15000



INDIA

A 363806

उत्तर प्रदेश UTTAR PRADESH

उत्तर प्रदेश

कार्यालय मुख्य कृषि प्रकृषी
मुरादाबाद

M B D. M B D.

मुख्य कृषि अधिकारी
मुरादाबाद-140

कोषागार-1400

21 MAY 2024

विक्रय-विलेख

भूमि का प्रकार	-	कृषि
गांवा सं०	-	262 एवं 263
क्षेत्रफल	-	0.4000 हे० एवं 0.0160 हे०, क्रमशः
कुल क्षेत्रफल	-	0.4160 हे०
ग्राम/मोहल्ला	-	मनोहरपुर
परगना	-	मुरादाबाद।
तहसील	-	मुरादाबाद।
जनपद	-	मुरादाबाद।



सम्पत्ति प्रभारी
मुरादाबाद विकास प्राधिकरण
मुरादाबाद

भारतीय गैर न्यायिक INDIA NON JUDICIAL

रु.
15000

FIFTEEN
THOUSAND RUPEES

पन्द्रह हजार रुपये

Rs.
15000



INDIA

A 363807

उत्तर प्रदेश UTTAR PRADESH

उत्तर प्रदेश

कार्यालय मुख्य कौशिकारी
मुरादाबाद

M B D. M B D.

मुख्य कौशिकारी श्री
मुरादाबाद-1400

कार्यालय-1400

21 MAY 2024
21 MAY 2024

मूम का प्रकार
गावा सं०
क्षेत्रफल
कुल क्षेत्रफल
ग्राम/मोहल्ला
परगना
तहसील
जनपद

विक्रय-विलेख

-	कृषि
-	262 एवं 263
-	0.4000 हे० एवं 0.0160 हे०, क्रमशः
-	0.4160 हे०
-	मनोहरपुर
-	मुरादाबाद।
-	मुरादाबाद।
-	मुरादाबाद।



समिति प्रभारी
मुरादाबाद विकास प्राधिकरण
मुरादाबाद

भारतीय गैर न्यायिक INDIA NON JUDICIAL

रु.
15000

पन्द्रह हजार रुपये



FIFTEEN
THOUSAND RUPEES

Rs.
15000

A 363808

उत्तर प्रदेश UTTAR PRADESH

उत्तर प्रदेश

भारतीय मूल्य कोषाधिकारी
मुसादाबाद

M B D. M B D.

मूल्य कोषाधिकारी
मुसादाबाद-1400

कोषागार-1400

21 MAY 20

विक्रय-विलेख

भूमि का प्रकार
गाटा सं०
क्षेत्रफल
कुल क्षेत्रफल
ग्राम/मोहल्ला
परगना
तहसील
जनपद

— कृषि
— 262 एवं 263
— 0.4000 हे० एवं 0.0160 हे०, क्रमशः
— 0.4160 हे०
— मनोहरपुर
— मुसादाबाद।
— मुसादाबाद।
— मुसादाबाद।



सम्पत्ति प्रभारी
मुसादाबाद विकास प्राधिकरण
मुसादाबाद

भारतीय गैर न्यायिक INDIA NON JUDICIAL

रु.
15000

FIFTEEN
THOUSAND RUPEES

पन्द्रह हजार रुपये

Rs.
15000



A 363809

उत्तर प्रदेश UTTAR PRADESH

उत्तर प्रदेश

सहायक मुख्य कोषाधिकारी 199
मुसदाबाद

M B D. M B D.

मुख्य कोषाधिकारी
मुसदाबाद-140.

यतोषागार-1400

21 MAY 2024

विक्रय-विलेख

भूमि का प्रकार —
गांटा सं० —
क्षेत्रफल —
कुल क्षेत्रफल —
ग्राम/मोहल्ला —
परगना —
तहसील —
जनपद —

कृषि
262 एवं 263
0.4000 हे० एवं 0.0160 हे०, क्रमशः
0.4160 हे०
मनोहरपुर
मुसदाबाद।
मुसदाबाद।
मुसदाबाद।



सम्यक्ति प्रभारी
मुसदाबाद विकास प्राधिकरण
मुसदाबाद

भारतीय गैर न्यायिक INDIA NON JUDICIAL

रु.
15000

पन्द्रह हजार रुपये



FIFTEEN
THOUSAND RUPEES

Rs.
15000

A 363810

उत्तर प्रदेश UTTAR PRADESH

उत्तर प्रदेश

M
B
D.

M
B
D.

कायदा मुक्त कोषाधिकारी
मुरादाबाद

कायदा मुक्त कोषाधिकारी
मुरादाबाद-1400

21 MAY 2024

विक्रय-विलेख

भूमि का प्रकार
गाटा सं०
क्षेत्रफल
कुल क्षेत्रफल
ग्राम/मोहल्ला
परगना
तहसील
जनपद

-
-
-
-
-
-
-

कृषि
202 एवं 203
0.4000 हे० एवं 0.0180 हे०, क्रमशः
0.4180 हे०
मनोहरपुर
मुरादाबाद।
मुरादाबाद।
मुरादाबाद।



सम्यक्-अनारं
मुरादाबाद विकास प्राधिकरण
मुरादाबाद

भारतीय गैर न्यायिक INDIA NON JUDICIAL

रु.
15000

FIFTEEN
THOUSAND RUPEES

पन्द्रह हजार रुपये

Rs.
15000



उत्तर प्रदेश UTTAR PRADESH

A 363811



21/MAY 2024

विक्रय-विलेख

भूमि का प्रकार
गाटा सं०
क्षेत्रफल
कुल क्षेत्रफल
ग्राम/मोहल्ला
परगना
तहसील
जनपद

—
—
—
—
—
—
—
—
कृषि
262 एवं 263
0.4000 हे० एवं 0.0160 हे०, क्रमशः
0.4160 हे०
मनोहरपुर
मुश्ताक अहमद।
मुश्ताक अहमद।
मुश्ताक अहमद।



सम्पत्ति प्रभारी
मुश्ताक अहमद विकास प्राधिकरण
मुश्ताक अहमद

भारतीय गैर न्यायिक INDIA NON JUDICIAL

रु.
15000

पन्द्रह हजार रुपये



FIFTEEN
THOUSAND RUPEES

Rs.
15000

उत्तर प्रदेश UTTAR PRADESH

A 363812

उत्तर प्रदेश

कार्यालय मुख्य कोषाधिकारी
मुरादाबाद

M B D

मुख्य कोषाधिकारी
मुरादाबाद-1400

कोषागार-1400

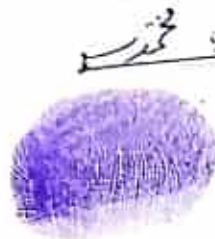
21 MAY 2024

M B

कृषि का प्रकार
गादी सं०
क्षेत्रफल
कुल क्षेत्रफल
ग्राम/मोहल्ला
परगना
तहसील
जनपद

विक्रय-विलेख

— कृषि
— 262 एवं 263
— 0.4000 हे० एवं 0.0160 हे०, क्रमशः
— 0.4160 हे०
— मनोहरपुर
— मुरादाबाद।
— मुरादाबाद।
— मुरादाबाद।



सम्पत्ति प्रभारी
मुरादाबाद विकास प्राधिकरण
मुरादाबाद

भारतीय गैर न्यायिक INDIA NON JUDICIAL

रु.
15000

पन्द्रह हजार रुपये



FIFTEEN
THOUSAND RUPEES

Rs.
15000

INDIA

उत्तर प्रदेश UTTAR PRADESH

A 363813

उत्तर प्रदेश
कांचालय मुख्य वनाधिकारी
मुरादाबाद
मुख्य वनाधिकारी
मुरादाबाद-1400
कायागार-1400

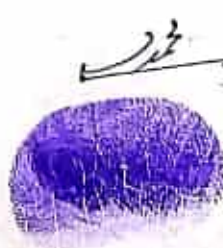
M B D. M B D.

21 MAY 2024

विक्रय-विलेख

भूमि का प्रकार
गाटा सं०
क्षेत्रफल
कुल क्षेत्रफल
ग्राम/मोहल्ला
परगना
तहसील
जनपद

— कृषि
— 262 एवं 263
— 0.4000 हे० एवं 0.0160 हे०, क्रमशः
— 0.4160 हे०
— मनोहरपुर
— मुरादाबाद।
— मुरादाबाद।
— मुरादाबाद।



सम्पत्ति प्रभारी
मुरादाबाद विकास प्राधिकरण
मुरादाबाद

भारतीय गैर न्यायिक INDIA NON JUDICIAL

रु.
15000

पन्द्रह हजार रुपये



FIFTEEN
THOUSAND RUPEES

Rs.
15000

उत्तर प्रदेश UTTAR PRADESH

A 363826

उत्तर प्रदेश

सहायक मुख्य कोषाधिकारी
मुंदाबाद

M B D. मुंदाबाद-1400 M B D.

मुख्य कोषाधिकारी
मुंदाबाद-1400

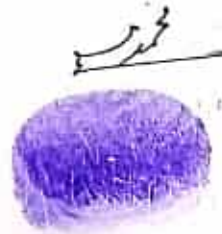
कोषागार-1400

21 MAY 2024

विक्रय-विलेख

मूमि का प्रकार
गाटा सं०
क्षेत्रफल
कुल क्षेत्रफल
ग्राम/गोहल्ला
परगना
तहसील
जनपद

कृषि
262 एवं 263
0.4000 हे० एवं 0.0160 हे०, क्रमशः
0.4160 हे०
मनोहरपुर
मुंदाबाद।
मुंदाबाद।
मुंदाबाद।



सम्पत्ति प्रभारी
मुंदाबाद विकास प्राधिकरण
मुंदाबाद

भारतीय गैर न्यायिक INDIA NON JUDICIAL

दस हजार रुपये

₹
10000



Rs.
10000

TEN THOUSAND RUPEES

उत्तर प्रदेश UTTAR PRADESH

867637




21 MAY 2024

विक्रय-विलेख

भूमि का प्रकार
गोटा सं०
क्षेत्रफल
कुल क्षेत्रफल
ग्राम/मोहल्ला
परगना
तहसील
जनपद

— कृषि
— 262 एवं 263
— 0.4000 हे० एवं 0.0160 हे०, क्रमशः
— 0.4160 हे०
— मनोहरपुर
— मुरादाबाद।
— मुरादाबाद।
— मुरादाबाद।



सप्लॉत प्रभारो
मुरादाबाद विकास प्राधिकरण
मुरादाबाद

भारतीय गैर न्यायिक INDIA NON JUDICIAL

दस हजार रुपये

₹
10000



Rs.
10000

TEN THOUSAND RUPEES

उत्तर प्रदेश UTTAR PRADESH

867638

उत्तर प्रदेश
कार्यालय मुख्य कोषाधिकारी
मुरादाबाद
मुख्य कोषाधिकारी
मुरादाबाद-1400
कोषागार-1401

M
B
D.

21 MAY 2024

विक्रय-विलेख

भूमि का प्रकार	-	कृषि
गांटा सं०	-	262 एवं 263
क्षेत्रफल	-	0.4000 हे० एवं 0.0160 हे०, क्रमशः
कुल क्षेत्रफल	-	0.4160 हे०
ग्राम/मोहल्ला	-	मनोहरपुर
परगना	-	मुरादाबाद।
तहसील	-	मुरादाबाद।
जनपद	-	मुरादाबाद।



संभाषित प्रभारी
मुरादाबाद विकास प्राधिकरण
मुरादाबाद

भारतीय गैर न्यायिक INDIA NON JUDICIAL

दस हजार रुपये

रु.
10000



Rs.
10000

TEN THOUSAND RUPEES

INDIA

उत्तर प्रदेश UTTAR PRADESH

867639

उत्तर प्रदेश
M B D. M B D.
खासदार मुख्य कोषाधिकारी
मुसादाबाद
मुख्य कोषाधिकारी
मुसादाबाद-1400
कोषागार-1400

21 MAY 2024

विक्रय-विलेख

भूमि का प्रकार	-	कृषि
गाटा सं०	-	262 एवं 263
क्षेत्रफल	-	0.4000 हे० एवं 0.0100 हे०, कगशः
कुल क्षेत्रफल	-	0.4160 हे०
ग्राम/मोहल्ला	-	मनोहरपुर
परगना	-	मुसादाबाद।
तहसील	-	मुसादाबाद।
जनपद	-	मुसादाबाद।

(Handwritten signature)



(Handwritten signature)



सम्पत्ति प्रभारी
मुसादाबाद विभागा प्रोधिकरण
मुसादाबाद

भारतीय गैर न्यायिक INDIA NON JUDICIAL

दस हजार रुपये

₹ 10000



Rs. 10000

TEN THOUSAND RUPEES

उत्तर प्रदेश UTTAR PRADESH

867640

उत्तर प्रदेश

कार्यालय मुख्य कोषाधिकारी
मुसादाबाद

M B D

मुख्य कोषाधिकारी
मुसादाबाद - 1400

M B D

कोषागार - 1400

21 MAY 2024

विक्रय-विलेख

भूमि का प्रकार	-	कृषि
गाटा सं०	-	262 एवं 263
क्षेत्रफल	-	0.4000 हे० एवं 0.0100 हे०, क्रमशः
कुल क्षेत्रफल	-	0.4100 हे०
ग्राम/गोहल्ला	-	मनोहरपुर
परगना	-	मुसादाबाद।
तहसील	-	मुसादाबाद।
जनपद	-	मुसादाबाद।

Handwritten signature and a purple circular stamp.

Handwritten signature and a purple circular stamp.

रजिस्ट्रार प्रभारी
मुसादाबाद विकास प्राधिकरण
मुसादाबाद

भारतीय गैर न्यायिक INDIA NON JUDICIAL

दस हजार रुपये

₹. 10000



Rs. 10000

TEN THOUSAND RUPEES

उत्तर प्रदेश UTTAR PRADESH

867641

उत्तर प्रदेश

सहायक मुख्य कोषाधिकारी
मुरादाबाद

M B D.

मुख्य कोषाधिकारी
मुरादाबाद-1400

M B D.

कोषागार-1400

21 MAY 2024

विक्रय-विलेख

भूमि का प्रकार	-	कृषि
गाटा सं०	-	262 एवं 263
क्षेत्रफल	-	0.4000 हे० एवं 0.0160 हे०, क्रमशः
कुल क्षेत्रफल	-	0.4160 हे०
ग्राम/मोहल्ला	-	मनोहरपुर
परगना	-	मुरादाबाद।
तहसील	-	मुरादाबाद।
जनपद	-	मुरादाबाद।



सहायक मुख्य कोषाधिकारी
मुरादाबाद विकास प्राधिकरण
मुरादाबाद

भारतीय गैर न्यायिक INDIA NON JUDICIAL

दस हजार रुपये

रु.
10000



Rs.
10000

TEN THOUSAND RUPEES

उत्तर प्रदेश UTTAR PRADESH

867642

उत्तर प्रदेश

कमलेश मुखर्जी कानूनी सलाहकार

मुरादाबाद

M B D.

मुरादाबाद की न्यायिक नशी

मुरादाबाद - 1400

करीबानगर - 1. 00

M B D.

21 MAY 2024

विक्रय-विलेख

भूमि का प्रकार	-	कृषि
गांवा सं०	-	262 एवं 263
बेनाफल	-	0.4000 हे० एवं 0.0160 हे०, क्रमशः
कुल क्षेत्रफल	-	0.4160 हे०
ग्राम/गोहल्ला	-	मनोहरपुर
परगना	-	मुरादाबाद।
तहसील	-	मुरादाबाद।
जमपद	-	मुरादाबाद।

(Handwritten signature)
[Purple Stamp]

(Handwritten signature)
[Purple Stamp]

(Handwritten signature)
सम्यक्ति प्रभावी
मुरादाबाद विकास प्राधिकरण
मुरादाबाद




उत्तर प्रदेश UTTAR PRADESH

AL 510846

विक्रय-विलेख

भूमि का प्रकार	-	कृषि
गांटा सं०	-	262 एवं 263
क्षेत्रफल	-	0.4000 हे० एवं 0.0160 हे०, क्रमशः
कुल क्षेत्रफल	-	0.4160 हे०
ग्राम/मोहल्ला	-	मनोहरपुर
परगना	-	मुरादाबाद।
तहसील	-	मुरादाबाद।
जनपद	-	मुरादाबाद।



सम्पत्ति प्रभारी
मुरादाबाद विकास प्राधिकरण
मुरादाबाद




उत्तर प्रदेश UTTAR PRADESH

AL 510847

विक्रय-विलेख

भूमि का प्रकार	—	कृषि
गाटा सं०	—	262 एवं 263
क्षेत्रफल	—	0.4000 हे० एवं 0.0160 हे०, क्रमशः
कुल क्षेत्रफल	—	0.4160 हे०
ग्राम/मोहल्ला	—	मनोहरपुर
परगना	—	मुरादाबाद।
तहसील	—	मुरादाबाद।
जनपद	—	मुरादाबाद।



सम्पत्ति प्रभारी
मुरादाबाद विकास प्राधिकरण
मुरादाबाद



उत्तर प्रदेश UTTAR PRADESH

AL 510855

विक्रय-विलेख

भूमि का प्रकार	-	कृषि
गाटा सं०	-	262 एवं 263
क्षेत्रफल	-	0.4000 हे० एवं 0.0160 हे०, क्रमशः
कुल क्षेत्रफल	-	0.4160 हे०
थाम/मोहल्ला	-	मनोहरपुर
परगना	-	मुरादाबाद।
तहसील	-	मुरादाबाद।
जनापद	-	मुरादाबाद।



सम्पत्ति प्रभारी
मुरादाबाद विकास प्राधिकरण
मुरादाबाद




उत्तर प्रदेश UTTAR PRADESH

AL 510856

विक्रय-विलेख

भूमि का प्रकार	—	कृषि
गाटा सं०	—	262 एवं 263
क्षेत्रफल	—	0.4000 हे० एवं 0.0160 हे०, क्रमशः
कुल क्षेत्रफल	—	0.4160 हे०
ग्राम/मोहल्ला	—	मनोहरपुर
परगना	—	मुरादाबाद।
तहसील	—	मुरादाबाद।
जनपद	—	मुरादाबाद।






 संपत्ति प्रभारी
 मुरादाबाद विकास प्राधिकरण
 मुरादाबाद

भारतीय गैर न्यायिक
भारत INDIA

रु. 500



FIVE HUNDRED
RUPEES



पाँच सौ रुपये

सत्यमेव जयते

Rs 500

INDIA NON JUDICIAL

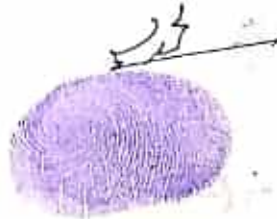
24 APR 2024

उत्तर प्रदेश UTTAR PRADESH

AL 510857

विक्रय-विलेख

भूमि का प्रकार	—	कृषि
गाटा सं०	—	262 एवं 263
क्षेत्रफल	—	0.4000 हे० एवं 0.0160 हे०, क्रमशः
कुल क्षेत्रफल	—	0.4160 हे०
ग्राम/मोहल्ला	—	मनोहरपुर
परगना	—	मुरादाबाद।
तहसील	—	मुरादाबाद।
जनपद	—	मुरादाबाद।



मजदारी प्रभारी
मुरादाबाद विकास प्राधिकरण,
मुरादाबाद



उत्तर प्रदेश UTTAR PRADESH

AL 510858

विक्रय-विलेख

भूमि का प्रकार	—	कृषि
गाटा सं०	—	262 एवं 263
क्षेत्रफल	—	0.4000 हे० एवं 0.0160 हे०, क्रमशः
कुल क्षेत्रफल	—	0.4160 हे०
ग्राम/मोहल्ला	—	मनोहरपुर
परगना	—	मुसादाबाद।
तहसील	—	मुसादाबाद।
जनपद	—	मुसादाबाद।



सम्पत्ति प्रभारी
मुसादाबाद विकास प्राधिकरण
मुसादाबाद



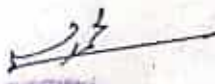

उत्तर प्रदेश UTTAR PRADESH


24 APR 2024
AL 510859

विक्रय-विलेख

भूमि का प्रकार	—	कृषि
गाटा सं०	—	262 एवं 263
क्षेत्रफल	—	0.4000 हे० एवं 0.0160 हे०, क्रमशः
कुल क्षेत्रफल	—	0.4160 हे०
ग्राम/मोहल्ला	—	मनोहरपुर
परगना	—	मुरादाबाद।
तहसील	—	मुरादाबाद।
जनपद	—	मुरादाबाद।




सम्पत्ति प्रभारी
मुरादाबाद विकास प्राधिकरण
मुरादाबाद



उत्तर प्रदेश UTTAR PRADESH

AL 510860

विक्रय-विलेख

भूमि का प्रकार	—	कृषि
गाटा सं०	—	262 एवं 263
क्षेत्रफल	—	0.4000 हे० एवं 0.0160 हे०, क्रमशः
कुल क्षेत्रफल	—	0.4160 हे०
ग्राम/मोहल्ला	—	मनोहरपुर
परगना	—	मुरादाबाद।
तहसील	—	मुरादाबाद।
जनपद	—	मुरादाबाद।



सम्पत्ति प्रभारी
मुरादाबाद विकास प्राधिकरण
मुरादाबाद




उत्तर प्रदेश UTTAR PRADESH

AL 510861

विक्रय-विलेख

भूमि का प्रकार	—	कृषि
गाटा सं०	—	262 एवं 263
क्षेत्रफल	—	0.4000 हे० एवं 0.0160 हे०. क्रमशः
कुल क्षेत्रफल	—	0.4160 हे०
ग्राम/मोहल्ला	—	मनोहरपुर
परगना	—	मुसदाबाद।
तहसील	—	मुसदाबाद।
जनपद	—	मुसदाबाद।



सम्पत्ति प्रभारी
मुसदाबाद विकास प्राधिकरण
मुसदाबाद




उत्तर प्रदेश UTTAR PRADESH

24 APR 2024

AL 510862

विक्रय-विलेख

भूमि का प्रकार	-	कृषि
गाटा सं०	-	262 एवं 263
क्षेत्रफल	-	0.4000 हे० एवं 0.0160 हे०, क्रमशः
कुल क्षेत्रफल	-	0.4160 हे०
ग्राम/मोहल्ला	-	मनोहरपुर
परगना	-	मुरादाबाद।
तहसील	-	मुरादाबाद।
जनपद	-	मुरादाबाद।



सम्पत्ति प्रभारी
मुरादाबाद वित्तसंचालक प्राधिकरण
मुरादाबाद

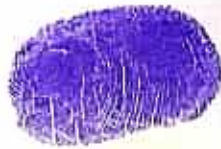


उत्तर प्रदेश UTTAR PRADESH

AL 510863

विक्रय-विलेख

भूमि का प्रकार	—	कृषि
गाटा सं०	—	262 एवं 263
क्षेत्रफल	—	0.4000 हे० एवं 0.0160 हे०, क्रमशः
कुल क्षेत्रफल	—	0.4160 हे०
ग्राम/गोहल्ला	—	मनोहरपुर
परगना	—	मुरादाबाद।
तहसील	—	मुरादाबाद।
जनपद	—	मुरादाबाद।



सम्यन्ति प्रभारी
मुरादाबाद विकास प्राधिकरण
मुरादाबाद



उत्तर प्रदेश UTTAR PRADESH

AL 510864

विक्रय-विलेख

भूमि का प्रकार
गाटा सं०
क्षेत्रफल
कुल क्षेत्रफल
ग्राम/मोहल्ला
परगना
तहसील
जनपद

—
—
—
—
—
—
—
—

कृषि
282 एवं 283
0.4000 हे० एवं 0.0160 हे०, क्रमशः
0.4160 हे०
मनोहरपुर
मुरादाबाद।
मुरादाबाद।
मुरादाबाद।



सम्पत्ति प्रभारी
मुरादाबाद विकास प्राधिकरण
मुरादाबाद



उत्तर प्रदेश UTTAR PRADESH

AL 510865

विक्रय-विलेख

भूमि का प्रकार	—	कृषि
गाटा सं०	—	262 एवं 263
क्षेत्रफल	—	0.4000 हे० एवं 0.0160 हे०, क्रमशः
कुल क्षेत्रफल	—	0.4160 हे०
ग्राम/मोहल्ला	—	मनोहरपुर
परगना	—	मुरादाबाद।
तहसील	—	मुरादाबाद।
जनपद	—	मुरादाबाद।



सम्मति प्रभारी
मुरादाबाद विकास प्राधिकरण
मुरादाबाद




उत्तर प्रदेश UTTAR PRADESH

AL 510866

विक्रय-विलेख

भूमि का प्रकार	-	कृषि
गाटा सं०	-	262 एवं 263
क्षेत्रफल	-	0.4000 हे० एवं 0.0160 हे०, क्रमशः
कुल क्षेत्रफल	-	0.4160 हे०
ग्राम/मोहल्ला	-	मनोहरपुर
परगना	-	मुरादाबाद।
तहसील	-	मुरादाबाद।
जनपद	-	मुरादाबाद।



सम्पत्ति प्रभारी
मुरादाबाद विकास प्राधिकरण
मुरादाबाद




उत्तर प्रदेश UTTAR PRADESH

AL 510867

विक्रय-विलेख

नूँमि का प्रकार	—	कृषि
गाटा सं०	—	262 एवं 263
क्षेत्रफल	—	0.4000 हे० एवं 0.0160 हे०, क्रमशः
कुल क्षेत्रफल	—	0.4160 हे०
ग्राम/मोहल्ला	—	मनोहरपुर
परगना	—	मुरादाबाद।
तहसील	—	मुरादाबाद।
जनपद	—	मुरादाबाद।



सम्पत्ति प्रभारी
मुरादाबाद विकास प्राधिकरण
मुरादाबाद



उत्तर प्रदेश UTTAR PRADESH

AL 510868

विक्रय-विलेख

भूमि का प्रकार	—	कृषि
गाटा सं०	—	262 एवं 263
क्षेत्रफल	—	0.4000 हे० एवं 0.0160 हे०, क्रमशः
कुल क्षेत्रफल	—	0.4160 हे०
ग्राम/मोहल्ला	—	मनोहरपुर
परगना	—	मुरादाबाद।
तहसील	—	मुरादाबाद।
जनपद	—	मुरादाबाद।



सम्पत्ति प्रभारी
मुरादाबाद विकास प्राधिकरण
मुरादाबाद




उत्तर प्रदेश UTTAR PRADESH

AL 510870

विक्रय-विलेख

भूमि का प्रकार	-	कृषि
गाटा सं०	-	262 एवं 263
क्षेत्रफल	-	0.4000 हे० एवं 0.0160 हे०, क्रमशः
कुल क्षेत्रफल	-	0.4160 हे०
ग्राम/मोहल्ला	-	मनोहरपुर
परगना	-	मुरादाबाद।
तहसील	-	मुरादाबाद।
जनपद	-	मुरादाबाद।



सम्पत्ति प्रभारी
मुरादाबाद विकास प्राधिकरण
मुरादाबाद



उत्तर प्रदेश UTTAR PRADESH

AL 510872


विक्रय-विलेख

भूमि का प्रकार	—	कृषि
गाटा सं०	—	282 एवं 283
क्षेत्रफल	—	0.4000 हे० एवं 0.0180 हे०, क्रमशः
कुल क्षेत्रफल	—	0.4180 हे०
ग्राम/मोहल्ला	—	मनोहरपुर
परगना	—	मुरादाबाद।
तहसील	—	मुरादाबाद।
जनपद	—	मुरादाबाद।








 मुरादाबाद विकास प्राधिकरण
 मुरादाबाद

भारतीय गैर न्यायिक
भारत INDIA

रु. 500



FIVE HUNDRED
RUPEES

पाँच सौ रुपये

Rs. 500

INDIA NON JUDICIAL

24 APR 2024

उत्तर प्रदेश UTTAR PRADESH

AL 510873

विक्रय-विलेख

भूमि का प्रकार
गाटा सं०
क्षेत्रफल
कुल क्षेत्रफल
साग/गोठल्ला
परगना
तहसील
जनाम

—
—
—
—
—
—
—
—

कृषि
262 एवं 263
0.4000 हे० एवं 0.0160 हे०. क्रमशः
0.4160 हे०
गनोहरपुर
मुरादाबाद।
मुरादाबाद।
मुरादाबाद।



ह.
सम्पत्ति प्रभारी
मुरादाबाद विकास प्राधिकरण
मुरादाबाद



उत्तर प्रदेश UTTAR PRADESH

AL 510874

विक्रय-विलेख

भूमि का प्रकार	—	कृषि
गाटा सं०	—	262 एवं 263
क्षेत्रफल	—	0.4000 हे० एवं 0.0160 हे०. क्रमशः
कुल क्षेत्रफल	—	0.4160 हे०
ग्राम/मोहल्ला	—	मनोहरपुर
परगना	—	मुरादाबाद।
तहसील	—	मुरादाबाद।
जनपद	—	मुरादाबाद।




 सप्यन्ति प्रभारी
 मुरादाबाद विकास प्राधिकरण
 मुरादाबाद





उत्तर प्रदेश UTTAR PRADESH

AL 510875

विक्रय-विलेख

भूमि का प्रकार	—	कृषि
गाटा सं०	—	262 एवं 263
क्षेत्रफल	—	0.4000 हे० एवं 0.0160 हे०, क्रमशः
कुल क्षेत्रफल	—	0.4160 हे०
ग्राम/मोहल्ला	—	मनोहरपुर
परगना	—	मुरादाबाद।
तहसील	—	मुरादाबाद।
जनपद	—	मुरादाबाद।




 सम्पत्ति प्रभारी
 मुरादाबाद विकास प्राधिकरण
 मुरादाबाद




उत्तर प्रदेश UTTAR PRADESH

AL 510876

विक्रय-विलेख

भूमि का प्रकार	—	कृषि
गाटा सं०	—	262 एवं 263
क्षेत्रफल	—	0.4000 हे० एवं 0.0160 हे०, क्रमशः
कुल क्षेत्रफल	—	0.4160 हे०
ग्राम/मोहल्ला	—	मनोहरपुर
परगना	—	मुरादाबाद।
तहसील	—	मुरादाबाद।
जनपद	—	मुरादाबाद।



सम्पत्ति प्रभारी
मुरादाबाद विकास प्राधिकरण
मुरादाबाद



उत्तर प्रदेश UTTAR PRADESH

AL 510877

विक्रय-विलेख

भूमि का प्रकार	—	कृषि
गाटा सं०	—	202 एवं 263
क्षेत्रफल	—	0.4000 हे० एवं 0.0160 हे०, क्रमशः
कुल क्षेत्रफल	—	0.4160 हे०
ग्राम/मोहल्ला	—	मनोहरपुर
परगना	—	मुरादाबाद।
तहसील	—	मुरादाबाद।
जनपद	—	मुरादाबाद।



राज्य नि प्रभारी
मुरादाबाद विकास प्राधिकरण
मुरादाबाद




उत्तर प्रदेश UTTAR PRADESH

AL 510878

विक्रय-विलेख

भूमि का प्रकार	—	कृषि
गाटा सं०	—	262 एवं 263
क्षेत्रफल	—	0.4000 हे० एवं 0.0160 हे०, क्रमशः
कुल क्षेत्रफल	—	0.4160 हे०
ग्राम/मोहल्ला	—	मनोहरपुर
परगना	—	मुरादाबाद।
तहसील	—	मुरादाबाद।
जनपद	—	मुरादाबाद।



सम्पत्ति प्रभारिते
मुरादाबाद विकास प्राधिकरण
मुरादाबाद



उत्तर प्रदेश UTTAR PRADESH

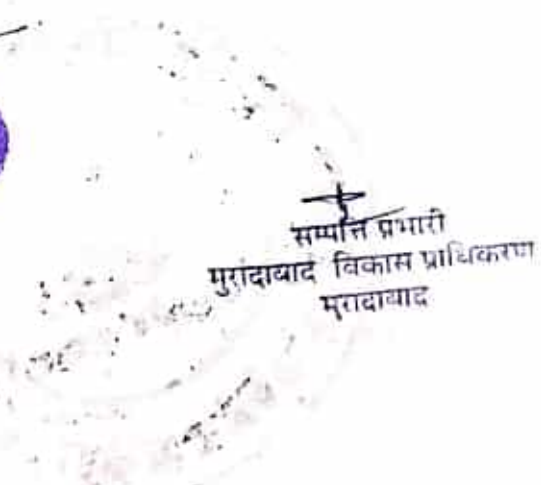
AL 510879

विक्रय-विलेख

भूमि का प्रकार
गाटा सं०
क्षेत्रफल
कुल क्षेत्रफल
ग्राम/मोहल्ला
परगना
तहसील
जनपद

—
—
—
—
—
—
—
—

कृषि
262 एवं 263
0.4000 हे० एवं 0.0160 हे०, क्रमशः
0.4160 हे०
मनोहरपुर
मुरादाबाद।
मुरादाबाद।
मुरादाबाद।



भारतीय गैर न्यायिक
भारत INDIA

रु. 500



FIVE HUNDRED
RUPEES

पाँच सौ रुपये

सत्यमेव जयते

RS. 500

INDIA NON JUDICIAL


24 APR 2024

उत्तर प्रदेश UTTAR PRADESH

AL 510880

विक्रय-विलेख

भूमि का प्रकार	-	कृषि
गाटा सं०	-	262 एवं 263
क्षेत्रफल	-	0.4000 हे० एवं 0.0160 हे०, क्रमशः
कुल क्षेत्रफल	-	0.4160 हे०
ग्राम/मोहल्ला	-	मनोहरपुर
परगना	-	मुरादाबाद।
तहसील	-	मुरादाबाद।
जनपद	-	मुरादाबाद।



सम्पत्ति प्रभारी
मुरादाबाद विकास
मुरादाबाद

भारतीय गैर न्यायिक

एक सौ रुपये

Rs. 100

रु. 100



सत्यमेव जयते

ONE
HUNDRED



भारत INDIA
INDIA NON JUDICIAL

19 MAY 2024

उत्तर प्रदेश UTTAR PRADESH

GR 226697

विक्रय-विलेख

भूमि का प्रकार	-	कृषि
गाटा सं०	-	262 एवं 263
क्षेत्रफल	-	0.4000 हे० एवं 0.0160 हे०, क्रमशः
कुल क्षेत्रफल	-	0.4160 हे०
ग्राम/मोहल्ला	-	मनोहरपुर
परगना	-	मुरादाबाद।
तहसील	-	मुरादाबाद।
जनपद	-	मुरादाबाद।



सम्पत्ति प्रभारी
मुरादाबाद विकास प्राधिकरण
मुरादाबाद

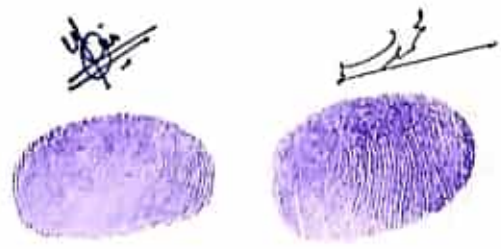


GR 226698

उत्तर प्रदेश UTTAR PRADESH

विक्रय-विलेख

भूमि का प्रकार	-	कृषि
गाटा सं०	-	262 एवं 263
क्षेत्रफल	-	0.4000 हे० एवं 0.0160 हे०. क्रमशः
कुल क्षेत्रफल	-	0.4160 हे०
ग्राम/मोहल्ला	-	मनोहरपुर
परगना	-	मुरादाबाद।
तहसील	-	मुरादाबाद।
जनपद	-	मुरादाबाद।



सम्पत्ति प्रभारी
मुरादाबाद विकास प्राधिकरण
मुरादाबाद

09 MAY 2024

आवेदन संख्या: 24001/2024/53... कुल धनराशि: 2500000/-
श्री. Muradabad Development Authority
को कोषागार मुरादाबाद से विक्रय पत्र

विक्रय पत्र

वही सं: 1

मुख्य कार्यालय
कोषागार मुरादाबाद
रजिस्ट्रेशन सं: 8023

वर्ष: 2024

प्रतिफल: 17846400 स्टाम्प शुल्क - 1249306 बाजारी मूल्य - 17847000 पंजीकरण शुल्क - 178470 प्रतिनिधिकरण शुल्क - 400 योग: 178870

श्री मुरादाबाद विकास प्राधिकरण द्वारा
प्र० सं० राजीव रतन प्रताप सिंह अधिकृत पदाधिकारी/ प्रतिनिधि,
पुत्र श्री राजेन्द्र सिंह
व्यवसाय: अन्य
निवासी: मु०वि०प्रा० मुरा०



प्र० सं० राजीव रतन प्रताप सिंह अधिकृत
पदाधिकारी/ प्रतिनिधि

श्री. मुरादाबाद विकास प्राधिकरण द्वारा
ने यह लेखपत्र इस कार्यालय में दिनांक
11/06/2024 एवं 05:28:04 PM बजे
निबंधन हेतु पेश किया।

रजिस्ट्रेशन अधिकारी के हस्ताक्षर

[Signature]

आर० डी० राम
उप निबंधक : सदर द्वितीय
मुरादाबाद
11/06/2024

शेता शर्मा सदर द्वितीय
निबंधक लिपिक
11/06/2024

प्रिंट करें





उत्तर प्रदेश UTTAR PRADESH

GR 221669

साक्षी नम्बर 1 -

हस्ताक्षर

नाम कीर्ति बिष्ट

पदनाम - क्षेत्रीय लेखपाल, ग्राम मनोहरपुर, तहसील व जिला मुरादाबाद।

पिता का नाम - श्री गोपाल सिंह




साक्षी नम्बर 2 -

हस्ताक्षर


नाम - श्री सीता राम

पदनाम - लेखपाल, मुरादाबाद विकास प्राधिकरण, मुरादाबाद।

पिता का नाम - श्री गोपाल सिंह



हस्ताक्षर विक्रेता



सम्पत्ति प्रभाग

मुरादाबाद विकास प्राधिकरण
मुरादाबाद विकास प्राधिकरण
से अधिकृत अधिकारी

हस्ताक्षर क्रेता

24 APR 2024

आज दिनांक का एक पिका
धनराशि का एक पिका
कुल धनराशि
श्री
को कोषागार मुरादाबाद

Moradabad District Authority
Moradabad

ने की। प्रत्यक्षतः भद्र साक्षियों के निशान अंगूठे नियमानुसार
लिए गए हैं। मुख्य रिकॉर्डिया
टिप्पणी: कोषागार मुरादाबाद

24 APR 2024

रजिस्ट्रीकरण अधिकारी के हस्ताक्षर

आर० डी० राम
उप निबंधक : सदर द्वितीय
मुरादाबाद
11/06/2024

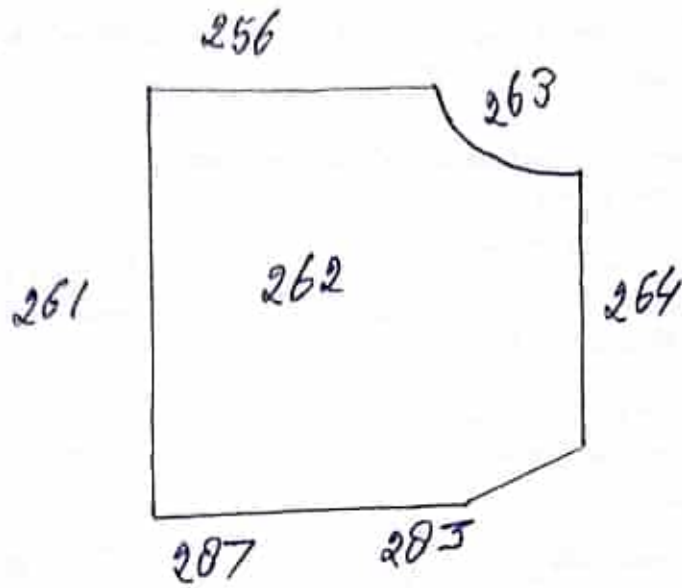
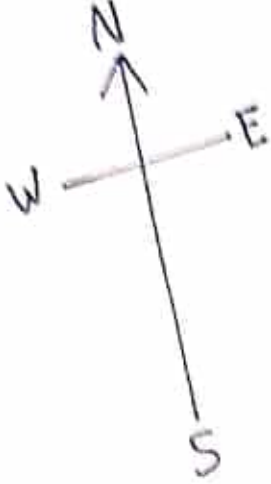
श्वेता शर्मा सदर द्वितीय
निबंधक लिपिक मुरादाबाद
11/06/2024

प्रिंट करे




नजरी नक्शा

ग्राम-मनोहरपुर तहसील व जिला मुरादाबाद स्थित गाटा सं०-262 कुल रकबा 0.4000 हेक्टे० ।





(सीताराम)
लेखपाल,
मु०वि०प्रा०, मुरादाबाद

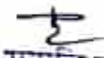



(राजपाल सिंह)
लेखपाल,
मु०वि०प्रा०, मुरादाबाद




(महमूद हसन)
लेखपाल,
मु०वि०प्रा०, मुरादाबाद


(वीरेन्द्र सिंह)
राजस्व निरीक्षक,
मु०वि०प्रा०, मुरादाबाद


सम्पति प्रभारी
मुरादाबाद विकास प्राधिकरण
मुरादाबाद

आवेदन सं०: 202400719023153

बही सं०: 1

रजिस्ट्रेशन सं०: 8023

वर्ष: 2024

निश्चयन लेखपत्र वाद सुनने व समझाने मजमुन व प्राप्त धनराशि रु प्रलेखानुसार उक्त विक्रेता: 1

श्री प्रोफेसर सलार डवलपरस प्रा०लि० के द्वारा डापरे० मोहम्मद मुस्लिम पुत्र श्री कुदरतउल्ला

निवासी: मुफती रोला अशरफी हाउस मुरा०

व्यवसाय: अन्य

विक्रेता: 2



श्री प्रोफेसर सलार डवलपरस प्रा०लि० के द्वारा डापरे० मोहम्मद मोहम्मद पुत्र श्री मोहम्मद मुस्लिम

निवासी: उक्त

व्यवसाय: अन्य

विक्रेता: 1



श्री मुरादाबाद विकास प्राधिकरण के द्वारा प्र० सं० राजीव रतन प्रताप सिंह पुत्र श्री राजेन्द्र सिंह

निवासी: मु०वि०प्रा० मुरा०

व्यवसाय: अन्य



ने निश्चयन स्वीकार किया। जिनकी पहचान पहचानकर्ता: 1

श्रीमती कल्पि विष्ट, पुत्री श्री गोपाल सिंह

निवासी: क्षेत्रीय लेखपाल ग्राम मनोहरपुर तह० व जिला मुरा०

व्यवसाय: अन्य

पहचानकर्ता: 2



श्री सोहनराम, पुत्र श्री गोपाल सिंह

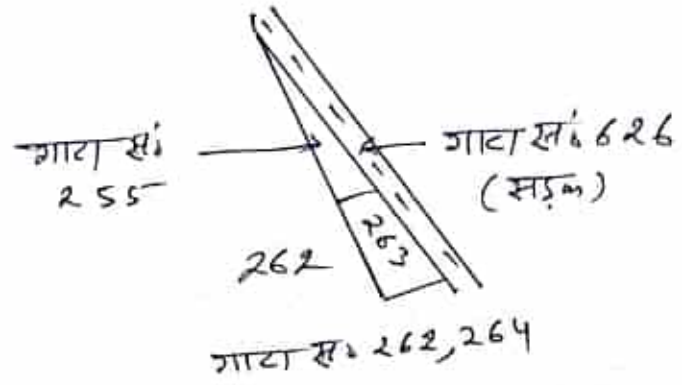
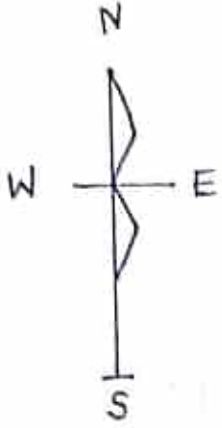
निवासी: मु०वि०प्रा० मुरा०


व्यवसाय: अन्य





नजरी नक्शा

ग्राम-मनोहरपुर तहसील व जिला मुरादाबाद स्थित गाटा सं०-263 कुल रकबा
0.0160 हैक्टे० ।






(सीताराम)
लेखपाल,
मु०वि०प्रा०, मुरादाबाद


(राजपाल सिंह)
लेखपाल,
मु०वि०प्रा०, मुरादाबाद


(महमूद हसन)
लेखपाल,
मु०वि०प्रा०, मुरादाबाद


(वीरेन्द्र सिंह)
राजस्व निरीक्षक,
मु०वि०प्रा०, मुरादाबाद


सम्पत्ति प्रभारी
मुरादाबाद विकास प्राधिकरण
मुरादाबाद



6/11/24, 5:58 PM

पृष्ठ क्रमांक 58,59

पृष्ठ विदेश 60

आवेदन सं०: 202400719023153

बही संख्या 1 जिल्द संख्या 15141 के पृष्ठ 165 से 350 तक क्रमांक 8023 पर दिनांक 11/06/2024 को रजिस्ट्रीकृत किया गया।

रजिस्ट्रीकरण अधिकारी के हस्ताक्षर

आर० डी० राम
उप निबंधक : सदर द्वितीय
मुरादाबाद
11/06/2024



प्रिंट करें