

भार मुक्त प्रमाण-पत्र  
(रजि० मैनुअल के नियम 328)

श्री. अजयवीर एड० पुत्र- द्वारा, एड० तहशील मुरादाबाद जिला मुरादाबाद ने निम्नलिखित सम्पत्ति से सम्बन्धित प्रपत्रों द्वारा प्रस्तुत भार मुद्रित प्रमाण पत्र हेतु प्राथना पत्र प्रस्तुत किया है।

सम्पत्ति का ग्राम/मोहल्ला - मंगपुरा, वार्ड/परगना- मुरादाबाद, कृषि- मुरादाबाद विकास प्राधिकरण, मुरादाबाद।, गाटा सं०—  
विवरण : 687, रकबा 1.0270 है०, व गाटा सं०—689, रकबा 0.5670 है०, , गाटा सं०—687, 689,

मै एतद्वारा प्रमाणित करता हू कि इंडेक्स सं 02 तथा उससे सम्बन्धित सूची प्रपत्रों की तलाश दिनांक 12/10/2013 से दिनांक 12/10/2025 तक उक्त सम्पत्ति के सम्बन्ध में की गयी जिसमें निम्नलिखित भार पाये गये

कोई भार नहीं पाया गया

दिनांक 13-10-2025

नोट - 1 इस प्रमाण-पत्र के समस्त विवरण आवेदक द्वारा दिए गए संपत्ति के ब्योरे के आधार पर दूढ़े गए हैं। यदि रजिस्ट्रीकृत लेखपत्र में संपत्ति को आवेदक द्वारा आवेदन में दिये गए वर्णन से किसी दूसरे ढंग से वर्णित किया गया हो तो ऐसे लेखपत्रों से प्राप्त सूचना को प्रमाण पत्र में दर्ज नहीं किया जायेगा।

2. वर्णित तलाश कार्यालय द्वारा यथासंभव सावधानी के साथ किया गया है, और विभाग प्रमाणपत्र में शामिल सूचना के लिए उत्तरदायी नहीं होगा।

3. इस प्रमाण-पत्र में उन लेखपत्रों से सम्बन्धित सूचना शामिल नहीं है जो प्रस्तुत हो चुके हैं, परन्तु जिनका आज की तारीख तक रजिस्ट्रीकरण नहीं हुआ है।

4. यह प्रमाण-पत्र किसी संपत्ति के स्वत्व का प्रमाण नहीं है।

5. 'प्रथम पक्ष' से तात्पर्य बंधक कर्ता से है और 'द्वितीय पक्ष' से तात्पर्य बन्धकी से है।

तलाशकर्ता एवं प्रमाण पत्र बनाने वाले निबन्धन लिपिक: **अपूर्व सक्सैना।**

मिलान करने वाले निबन्धन लिपिक: **अपूर्व सक्सैना।**

Digitally signed by  
RAM DULARE RAM

उप निबंधक सदर द्वितीय  
मुरादाबाद

# उद्धरण खतौनी

2

उद्धरण क्रमांक : 115186202510275

ग्राम क्रमांक : 115186      ग्राम का नाम (परगना) : मंगपुरा(मुरादाबाद)      तहसील : मुरादाबाद      जनपद : मुरादाबाद      फसली वर्ष : 1425-1430 (01 जुलाई, 2017 से 30 जून, 2023)      भाग : 1      (1)खाता संख्या : 00041

श्रेणी : 1-क / भूमि जो सार्वजनिक भूमिधरो के अधिकार में हो।

खातेदार का विवरण		खातेदारी प्रारम्भ होने का विवरण		भूमि का विवरण		खातेदार का अंश		
खसरा/नाटा संख्या	(2) नाम पिता-पति-संरक्षक-प्रबंधक का नाम / जाति कोड / आधार नं० (अन्तिम चार अंक) अथवा पैन नं० (6-9 स्थान के अंक) / पता / जन्मतिथि (अवयस्क हेतु)	(3) न्यायालय का नाम / कम्प्यूटरीकृत वाद संख्या अथवा आदेश संख्या / आदेश का दिनांक / जोत का आधार	(4) वर्ष	(5) गाटा (यूनीक कोड)	(6) गाटे का कुल क्षेत्रफल (हे.)	(7) हिस्से में	(8) क्षेत्रफल में (हे.)	(9) खातेदार द्वारा देय भू-राजस्व
689	1) मुरादाबाद विकास प्राधिकरण मुरादाबाद (एमडीओरे) / . / .	1) अन्य / 9751 / 22-06-2024 / दुरस्ती (संशोधन से) 2) राजस्व न्यायालय (नायब तहसीलदार) / T202413540109751 / 19-06-2024 / विक्रय 3) अन्य / आर01616/23 / 13-10-2025 / दुरस्ती (संशोधन से)	1416फ	689(1151860689000012)	0.5670	1) -	1) 0.5670	14.00
							0.5670	

कुल गाटे- 1      कुल क्षेत्रफल- 0.5670 (हेक्टेयर)      कुल भू-राजस्व - 14.00 रुपये      कुल अंश का क्षेत्रफल - ( 0.5670)(हेक्टेयर)

नामान्तरण / परिवर्तन का विवरण	खारिज किया गया	दर्ज किया गया
-------------------------------	----------------	---------------

(10) न्यायालय का नाम / कम्प्यूटरीकृत वाद संख्या अथवा आदेश संख्या / आदेश का दिनांक / नामान्तरण का आधार / डिजिटल हस्ताक्षर नाम / डिजिटल हस्ताक्षर दिनांक	(11) नाम / पिता-पति-संरक्षक-प्रबंधक का नाम / जाति कोड / आधार नं० (अन्तिम चार अंक) अथवा पैन नं० (6-9 स्थान के अंक) / पता / जन्मतिथि (अवयस्क हेतु)	(12) गाटे का खसरा नम्बर / यूनीक कोड	(13) क्षेत्रफल (हे.)	(14) नाम / पिता-पति-संरक्षक-प्रबंधक का नाम / जाति कोड / आधार नं० (अन्तिम चार अंक) अथवा पैन नं० (6-9 स्थान के अंक) / पता / जन्मतिथि (अवयस्क हेतु)	(15) गाटे का खसरा नम्बर / यूनीक कोड	(16) क्षेत्रफल (हे.)
<p>1) अन्य / 9751 / 22-06-2024 / दुरस्ती (संशोधन से) / RAM SINGH RAWAT / 22-06-2024</p> <p>2) राजस्व न्यायालय (नायब तहसीलदार) / T202413540109751 / 19-06-2024 / विक्रय / RAM SINGH RAWAT / 28-06-2024</p> <p>3) अन्य / आर01616/23 / 13-10-2025 / दुरस्ती (संशोधन से) / RAM SINGH RAWAT / 14-10-2025</p>	<p>1.1) मौहम्मद मुस्लिम / स्व०कुदरत उल्लाहा / नि०अशरफी हाऊस मुफ्ती टोला मुरादाबाद (शेष क्षेत्रफल : 0.0000)</p> <p>1.2) गोशन विलडटेक अल मुर्तजा अपाटमेन्ट तीसरी मंजिल / फ्लेट नं०301विल्डिंग नं०274वी.निकट अलफलाह / जामियों नगर ओखला नई दिल्ली -25द्वारा डायरेक्टर (शेष क्षेत्रफल : 0.0000)</p> <p>2.1) गोशन विलडटेक अल मुर्तजा अपाटमेन्ट तीसरी मंजिल प्ल / जामियों नगर ओखला नई दिल्ली25द्वारा डायरेक्टर मौहम / स्व०कुदरत उल्लाहा नि०अशरफी हाऊस मुफ्ती टोला मुरादाबाद</p>	689(1151860689000012)	<p>1.1) 0.2835</p> <p>1.2) 0.2835</p> <p>2.1) 0.5670</p> <p>3.1) 0.5667</p> <p>3.2) 0.0001</p> <p>3.3) 0.0001</p> <p>3.4) 0.0001</p>	<p>1.1) गोशन विलडटेक अल मुर्तजा अपाटमेन्ट तीसरी मंजिल फ्लेट नं०301विल्डिंग नं०274वी.निकट अलफलाह / जामियों नगर ओखला नई दिल्ली25द्वारा डायरेक्टर मौहम्मद मुस्लिम / स्व०कुदरत उल्लाहा नि०अशरफी हाऊस मुफ्ती टोला मुरादाबाद</p> <p>2.1) मुरादाबाद विकास प्राधिकरण मुरादाबाद / (एम०डी०ए०) / मुरादाबाद</p> <p>3.1) मुरादाबाद विकास प्राधिकरण मुरादाबाद (एम०डी०ए०) / . / .</p>	689(1151860689000012)	<p>1.1) 0.5670</p> <p>2.1) 0.5670</p> <p>3.1) 0.5670</p>

(शेष क्षेत्रफल : 0.0000)

3.1) मुरादाबाद विकास  
प्राधिकरण मुरादाबाद /  
(एम0डी0ए0) /  
मुरादाबाद (शेष क्षेत्रफल  
: 0.0000)

3.2) गोशन विलडटैक  
अल मुर्तजा अपाटमेन्ट  
तीसरी मंजिल फ्लेट  
नं0301विल्डिंग  
नंण274वी.निकट  
अलफलाह / जामियों  
नगर ओखला नई  
दिल्ली25द्वारा डापरेक्टर  
मौहम्मद मुस्लिम /  
स्व0कुदरत उल्लाहा  
नि0अशरफी हाऊस  
मुफ्ती टोला मुरादाबाद  
(शेष क्षेत्रफल : 0.0000)

3.3) मौहम्मद मुस्लिम /  
स्व0कुदरत उल्लाहा /  
नि0अशरफी हाऊस  
मुफ्ती टोला मुरादाबाद  
(शेष क्षेत्रफल : 0.0000)

3.4) गोशन विलडटैक  
अल मुर्तजा अपाटमेन्ट  
तीसरी मंजिल / फ्लेट  
नं0301विल्डिंग  
नंण274वी.निकट  
अलफलाह / जामियों  
नगर ओखला नई दिल्ली



-25 द्वारा डायरेक्टर (शेष  
क्षेत्रफल : 0.0000)

(17) भूमि के सम्बन्ध में विचाराधीन राजस्व वाद/वादों की कम्प्यूटरीकृत संख्या :

(18) बंधक/बंधक-मुक्त होने की स्थिति

(18.1) बंधक होने की स्थिति (संस्था अथवा बैंक का नाम/कोड/बंधक का दिनांक/धनराशि/आवेदन संख्या/खातेदार(पिता-पति-संरक्षक)) :

(18.2) बंधक-मुक्त होने की स्थिति (संस्था अथवा बैंक का नाम/कोड/बंधक-मुक्त का दिनांक/धनराशि/आवेदन संख्या/खातेदार(पिता-पति-संरक्षक)) :

(19) अभ्युक्ति :

पूर्व आदेशों का विवरण

Data Digitally Signed by: RAM SINGH RAWAT (REGISTRAR  
KANOONGO)

दिनांक/समय/स्थान: 15-10-2025 11:18:40 तहसील : मुरादाबाद

यह उद्घरण सतौनी इलेक्ट्रॉनिक डिजिटल सिस्टम द्वारा तैयार की गयी है तथा डाटा डिजिटल हस्ताक्षर  
द्वारा हस्ताक्षरित है।

मुद्रित कर्ता : TUSHAR BHATNAGAR तहसील : मुरादाबाद

मुद्रित दिनांक एवं समय: 15-10-2025 11:18:40

Not Applicable For Online Prints उपरोक्त उद्घरण सतौनी का वेरिफिकेशन  
<https://upbhulekh.gov.in> Website पर जाकर अथवा QR Code Scan करके किया  
जा सकता है।

4273/24



उत्तर प्रदेश UTTAR PRADESH

H 791305

H 791305




:- बयनामा :-

:- मुरादाबाद विकास प्राधिकरण द्वारा किसानों/भू-स्वामियों से आपसी सहमति/समझौते से भूमि क्रय हेतु विक्रय विलेख:-

जिलाधिकारी द्वारा निर्धारित सर्किल दर सूची के पृष्ठ सं० 42 कोड सं० 1024 कॉलम सं० 15 पर अंकित दर-	रु०-297 लाख (प्रति हे०)
जिलाधिकारी की अध्यक्षता में गठित समिति द्वारा निर्धारित दर सर्किल रेट का 03 गुना	रु०-891 लाख (प्रति हे०)
विक्रय हेतु प्रस्तावित भूमि का मूल्य	रु०-891 लाख (प्रति हे०)
विक्रय मूल्य (भूमि + परिसम्पत्ति का मूल्य)	रु०-891 लाख (प्रति हे०)
स्टाम्प शुल्क	रु०-35,34,050/-
निबन्धन शुल्क	रु०-5,05,550/-

विक्रय-विलेख

भूमि का प्रकार	कृषि
गाटा सं०	687
क्षेत्रफल	0.5668 (Rounded off 0.5670) हे०
ग्राम/मोहल्ला	गंगपुरा
परगना	मुरादाबाद।
तहसील	मुरादाबाद।
जनपद	मुरादाबाद।



*[Handwritten signature]*



*[Handwritten signature]*

सम्पत्ति प्रभारी  
मुरादाबाद विकास प्राधिकरण  
मुरादाबाद

23 MAR 2024

00085

ज पदनाक.....को एक किता  
 नराशि 29000 - कुल धरराशि 3533900 -  
 से Moradabad Development Authority  
 को कोषागार मुरादाबाद में विक्रीय किया।




मुख्य रोकड़िया  
 कोषागार मुरादाबाद

23 MAR 2024



H 781302





उत्तर प्रदेश UTTAR PRADESH

H 791314

H 791314



विक्रेता (प्रथम पक्ष) का विवरण :-

विक्रेतागण का नाम	पिता/पति का नाम	निवासी	आधार कार्ड संख्या	पैन कार्ड संख्या	मोबाईल नं०
1 गोगान बिलडटैक अल गुर्तजा अपार्टमेंट तीसरी मंजिल/फ्लैट नं० 301, बिल्डिंग नं० 274बी, निकट अलफलाह/जामिया नगर ओखला नई दिल्ली-25 द्वारा डायरेक्टर मौहम्मद मुस्लिम	स्व० कुदरत उल्लाह	अशरफी हाऊस मुफ्ती टोला, मुरादाबाद, उ०प्र०	950103978825	AADCG1886G	9927971786

क्रेता का विवरण:-

मुरादाबाद विकास प्राधिकरण, मुरादाबाद (एम०डी०ए०)-द्वितीय पक्ष

पैन कार्ड संख्या :- AAJFM7731M  
 द्वारा :- राजीव रान प्रताप सिंह  
 पदनाम :- प्रभारी सम्पत्ति  
 विभाग :- मुरादाबाद विकास प्राधिकरण, मुरादाबाद।  
 जनपद :- मुरादाबाद।  
 मोबाईल नं० :- 9711309013  
 आधार कार्ड सं० :- 619531182969

सम्पत्ति प्रभारी  
 मुरादाबाद विकास प्राधिकरण  
 मुरादाबाद 2



23 MAR 2024

दिनांक ..... को एक किता  
धनराशि 25000 रु. धनराशि 3533900-

श्री Moradabad Development Authority  
को कोषागार मुरादाबाद अंश विक्रय किया।

  
मुख्य रोकड़िया  
कोषागार मुरादाबाद

23 MAR 2024

MPSP H






उत्तर प्रदेश UTTAR PRADESH

H 791312

H 791312



विक्रीत सम्पत्ति का विवरण								
क्र. सं.	विक्रेता का नाम	पिता/पति का नाम	गाटा संख्या	कुल क्षेत्र (हे० में)	कुल क्षेत्र में से विक्रय हेतु प्रस्तावित क्षेत्र	विक्रय हेतु प्रस्तावित क्षेत्र में अंश	हिस्से के अनुसार विक्रीत क्षेत्र (हे० में)	भू-राजस्व
1	2	3	4	5	6	7	8	9
1	गोशेन बिलडिंटेक, अल मुर्तजा अपार्टमेंट तीसरी मंजिल/फ्लैट नं० 301, बिल्डिंग नं० 274बी, निकट अलफलाह/जामिया नगर ओखजा नई दिल्ली-25 द्वारा डायरेक्टर मौहम्मद मुरिलम	रव० कुदरत उल्लाह	689	0.5666 (Rounded off 0-5670) हे०	0.5666 (Rounded off 0-5670) हे०	0.5666 (Rounded off 0-5670) हे०	0.5666 (Rounded off 0-5670) हे०	रु० 14.00

कुल प्रस्तावित क्षेत्रफल 0.5666 (Rounded off 0-5670) हे० में से विक्रीत क्षेत्रफल 0.5666 (Rounded off 0-5670) हे० विक्रेतागण का पूर्ण भाग है।

सड़क की स्थिति परिसम्पत्ति

सड़क पर स्थित नहीं है। शून्य



सम्पत्ति प्रभारी  
मुसादाबाद विकास प्राधिकरण  
मुसादाबाद

23 MAR 2024

को एक किता  
नराशि 25000 को धनराशि 3533900  
Moradabad Development Authority  
Moradabad  
को कोषागार मुरादाबाद से विक्रय किया।



मुख्य रिकॉर्डिया  
कोषागार मुरादाबाद

23 MAR 2024

SECRET H





उत्तर प्रदेश UTTAR PRADESH

H 791311

H 791311



23 MAR 2024

विक्रीत सम्पत्ति की चौहद्दी :-

क्रमांक	गाटा संख्या	पूरब	पश्चिम	उत्तर	दक्षिण
1.	689	गाटा सं०-ग्राम मनोहरपुर की सीमा	गाटा सं० 687	गाटा सं० 688 व ग्राम मनोहरपुर की सीमा	गाटा सं० 690



सम्पत्ति प्रभारी  
मुरादाबाद विकास प्राधिकरण,  
मुरादाबाद

23 MAR 2024

जि. दिनांक ..... को एक किता  
नमूना नं. 25000 को नं. 3533900-  
Moratabad Development Authority  
को कोषागार मुरादाबाद से विक्रय किया।



  
मुख्य रोकड़िया  
कोषागार मुरादाबाद  
23 MAR 2024

PP05 H





उत्तर प्रदेश UTTAR PRADESH

H 791310

H 791310



विक्रय मूल्य का भुगतान :-

कुल विक्रय मूल्य रू0-5,04,84,060/- ( पांच करोड़ चार लाख चौंरासी हजार साठ रूपये मात्र) में से 1 प्रतिशत टीडीएस की कटौती उपरान्त विक्रेतागण को भुगतान की जाने वाली धनराशि का विवरण:-

23 MAR 2024

क्र. सं. 0	विक्रेतागण का नाम	पिता/पति का नाम	पता	बैंक का नाम	चैक संख्या	चैक का दिनांक	भुगतान राशि
1	गोशन विलडेटेक, द्वारा डायरेक्टर मौहम्मद मुस्लिम	रब0 कुदरत उल्लाह	अशरफी हाऊस मुफती टोला, मुरादाबाद, उ0प्र0	केनरा बैंक, एम.डी.ए. आफिस शाखा, दिल्ली रोड़, मुरादाबाद	292369	22.03.2024	4,99,79,219/-



रामपति प्रभारी  
मुरादाबाद विकास प्राधिकरण  
मुरादाबाद

23 MAR 2024

दिनांक ..... का एक किता  
नूराशि 2500/- का नूराशि 3533900 -  
Moradabad Development Authority  
की ..... Moradabad  
को कोषागार मुरादाबाद में स्थित किया।

  
मुख्य सेक्रेटरी  
कोषागार मुरादाबाद  
23 MAR 2024

018187 H





उत्तर प्रदेश UTTAR PRADESH

H 791306

H 791306



23 MAR 2024

विक्रीत भूमि विक्रेता को भूमिधरी/विरासत/पंजीकृत बयनामा के आधार पर प्राप्त हुई है (जैसा भी हो), जो कार्यालय उपनिबन्धक सदर मुरादाबाद के बही संख्या-01 जिल्द संख्या 5721 पृष्ठ संख्या 139 से 162 क्रमांक 2287 दिनांक 10.04.2008 को पंजीकृत है। विक्रेतागण अनुसूचित जाति/जनजाति के सदस्य नहीं हैं। विक्रीत भूमि ना तो किसी को विक्रय अनुबन्ध किया गया है और न ही किसी को हस्तांतरित की गयी है और ना ही किसी बैंक या सरकारी कार्यालय अथवा किसी व्यक्ति को बन्धक की गयी है। विक्रीत भूमि हर प्रकार से रेहन व वय व हिबा, ऋण भार, कुर्की, जमानत, बन्धक, दीवानी या राजस्व वाद आदि से मुक्त है, जिसमें किसी अन्य व्यक्ति की भागीदारी नहीं है और ना ही किसी अन्य के पक्ष में विक्रय बयनामा किया गया है, न ही कोई सरकारी भूमि निहित है। अर्थात् वारन्टी ऑफ टाईटिल प्रथम पक्ष का दायित्व है। उक्त आराजी को विक्रय करने का मुझ विक्रेता को पूर्ण मालिकाना हक हासिल है, जिसमें गाटा संख्या 689 रकबा 0.5666 (Rounded off 0.5670) हे० ग्राम मंगूपुरा सम्पूर्ण भाग विक्रीत की जाती है। अब जरूरत खुद के उसी किता भूमिधरी आराजी को पूर्ण स्वामित्व एवं अधिकारों व दाखिली खारिजी सहित पूरे होशो हवास स्वस्थ चित से खूब सोच व समझकर बिना किसी दबाव नाजायज किसी शख्स के मय सम्पूर्ण अधिकार सहित मुवलिंग रू०-5,04,84,060/- ( पांच करोड़ चार लाख चौरासी हजार साठ रुपये मात्र) जिसके आधे मुवलिंग रू० 2,52,41,030/- (शब्दों में दो करोड़ बावन लाख इक्तालीस हजार तीस रुपये मात्र) होते हैं, बदस्त क्रेता मुरादाबाद विकास प्राधिकरण, मुरादाबाद के पक्ष में वय कामिल व फरोख्त कर्तई किया यानि एम०डी०ए० को बेच दिया और कुल जर समन हस्ब तफसील जैल क्रेता मजकूर से जरिये चैक वसूल पाकर कब्जा व दखल मालिकाना विक्रीत संक्रमणीय भूमि पर आज की तारीख से बजाये अपने क्रेता मजकूर का कब्जा वाकई बखूफी कर दिया। अब मुझ विक्रेता व वारिसान विक्रेता का कोई हक व दावा विक्रीत आराजी पर नहीं रह गया है व विक्रय धनराशि क्रेता से बाकी ना रहा। विक्रेता विक्रीत भूमि के प्रतिफल के अतिरिक्त अन्य कोई प्रतिकर या लाभ का दावा किसी न्यायालय में प्रस्तुत नहीं करेगा।



सम्पत्ति प्रभारी  
मुरादाबाद विकास प्राधिकरण  
मुरादाबाद

23 MAR 2024 0000ES

ज दिनांक.....को एक किता  
नराशि 25000 कुल धनराशि 3633900-  
Moradabad Development Authority  
को कोषागार मुरादाबाद में विक्रय किया।



मुख्य रोकड़िया  
कोषागार मुरादाबाद

23 MAR 2024

808197 H



भारतीय गैर न्यायिक INDIA NON JUDICIAL



रु.  
25000  
पच्चीस हजार रुपये

25000  
Rs.  
25000  
TWENTY FIVE THOUSAND RUPEES

INDIA

उत्तर प्रदेश UTTAR PRADESH

H 791307

H 791307



23 MAR 2024

अगर कोई शख्स दावा करे तो वह बिल्कुल नाजायज होवे और अगर विक्रीत आराजी वयशुदा पूर्ण अथवा उसका कोई अंश क्रेता के स्वामित्व व अधिकारों से निकल जावे या कब्जा ना मिले या अन्य किसी प्रकार से विवादित व भासग्रसित पायी जावे या कोई तथ्य छिपाया गया पाया जावे तो ऐसी तमाम सूरतों में क्रेता को यह अधिकार होगा कि वह कुल विक्रय मूल्य मय हर्जा व खर्चा विक्रेता व उसके वारिसानों तथा दीगर जायदाद चल व अचल से भू-राजस्व की भांति वसूल कर लेवे, जिसमें विक्रेता को कोई आपत्ति नहीं होगी। उपरोक्त विक्रीत भूमि से सम्बन्धित सारे हक व हकूक तथा स्वत्व, सारे अधिकार, विक्रेता ने क्रेता को अंतरित कर दिये हैं, अब क्रेता उपरोक्त भूमि का दाखिल खारिज सरकारी कागजों में अपने नाम दर्ज करा लेवे। विक्रेता को कोई आपत्ति नहीं होगी।

उपरोक्त भूमि किसी अन्य योजना के अन्तर्गत अधिग्रहीत नहीं है, उक्त भूखण्ड का, जिसका मुरादाबाद विकास प्राधिकरण के पक्ष में विक्रय विलेख निष्पादित किया जाना है, उसका स्वामित्व वर्तमान में विक्रेता में निहित है। विक्रीत भूमि के सम्बन्ध में किसी प्रकार का कोई वाद किसी भी न्यायालय में विचाराधीन नहीं है।

इस विक्रय पत्र के निष्पादन से मुझ विक्रेता की आजीविका, निवास स्थान व जीवनचर्या परिवर्तित नहीं हो रही है और न ही आजीविका, निवास स्थान व जीवनचर्या पर कोई प्रतिकूल प्रभाव पड़ रहा है। प्रस्तुत विक्रय विलेख विक्रेता द्वारा उपलब्ध कराये गये कागजात व उसके द्वारा बताये गये तथ्यों व आश्वासन के आधार पर तैयार किया गया है। विक्रेता द्वारा दिये गये अभिलेख/शपथ-पत्र गलत पाये जाते हैं तो उसकी समस्त जिम्मेदारी विक्रेता की है तथा पक्षकारों की पहचान उनके साक्षियों द्वारा की जा रही है।

सम्पत्ति प्रभारी  
मुरादाबाद विकास प्राधिकरण  
मुरादाबाद

23 MAR 2024

को एक किलो  
नरशि 25000 कले धनराशि 3633900  
की Moradabad Development Authority  
ने कोषागार मुरादाबाद से विक्रीय किया।

मुख्य रोकड़िया  
कोषागार मुरादाबाद  
23 MAR 2024

508185 H





उत्तर प्रदेश UTTAR PRADESH

H 791308

H 791308



23 MAR 2024

विक्रेता अथवा उसका कोई वारिसान भविष्य में उक्त विक्रय की धनराशि के अतिरिक्त अन्य किसी भी धनराशि अथवा लाभ के लिए विभाग के समक्ष कोई दावा नहीं करेगा और न ही इस सम्बन्ध में किसी न्यायालय में वाद दायर करेगा। विकास कार्य करते समय अगर पैमाईश में क्षेत्रफल कम पाया जाता है अथवा गलती से अधिक धनराशि का भुगतान हो जाता है और विक्रेता अधिक धनराशि स्वयं नहीं लौटाता है, तो 15 प्रतिशत साधारण ब्याज प्रति वर्ष की दर से भू-राजस्व की भौति मुरादाबाद विकास प्राधिकरण, मुरादाबाद (एम0डी0ए0) को वसूलने का अधिकार होगा।

अतः यह विक्रय विलेख (बयनामा) अपने होशो हवास स्वस्थ चित्त से बगैर किसी व्यक्ति के अनुचित दबाव से साक्षियों के समक्ष निष्पादित कर दिया ताकि सनद रहे और आवश्यकतानुसार भविष्य में काम आवे।

स्थान :- मुरादाबाद।

दिनांक :-

सम्पत्ति प्रभारी  
मुरादाबाद विकास प्राधिकरण  
मुरादाबाद

23 MAR 2024

00083

ज.दि.नां.को एक किला  
पनराशि 28000/- कल धनराशि 3533900/-  
श्री Morabad Development Authority  
श्री Morabad  
को कोषागार मुरादाबाद से विक्रय किया।

  
मुख्य रोकड़िया  
कोषागार मुरादाबाद

23 MAR 2024

808187 H



भारतीय गैर न्यायिक INDIA NON JUDICIAL



उत्तर प्रदेश UTTAR PRADESH

H 791309

H 791309



23 MAR 2024

भूमि का प्रकार -  
गाटा सं० -  
क्षेत्रफल -  
ग्राम/मोहल्ला -  
परगना -  
तहसील -  
जनपद -

कृषि  
689  
0.5666 (Rounded off 0-5670) हे०  
मंगपुरा  
मुरादाबाद।  
मुरादाबाद।  
मुरादाबाद।



सम्पत्ति प्रभारी  
मुरादाबाद विकास प्राधिकरण  
मुरादाबाद

23 MAR 2024

00025

को एक किता  
नराशि 250000/- कुल धनराशि 3638900/-  
श्री Moradabad Development Authority  
Moradabad  
को कोषागार मुरादीबाद से क्रिय किया।



मुख्य रोकड़िया  
कोषागार मुरादबाद  
23 MAR 2024

H 781308





उत्तर प्रदेश UTTAR PRADESH

H 791321

H 791321

उत्तर प्रदेश  
कार्यालय मुख्य कोषाधिकारी  
मुरादाबाद

M B D  
मुख्य कोषाधिकारी  
मुरादाबाद-1400  
कोषागार-1400

23 MAR 2024

M भूमि का प्रकार  
B गाटा सं०  
D क्षेत्रफल  
ग्राम/मोहल्ला  
परगना  
तहसील  
जनपद

कृषि  
689  
0.5666 (Rounded off 0-5670) हे०  
मंगपुरा  
मुरादाबाद।  
मुरादाबाद।  
मुरादाबाद।



23 MAR 2024

ज दिनांक ..... को एक कित्तो  
धनराशि १९५०० को धनराशि ३५३३९००  
श्री Moradabad Development Authority  
को कोषागार मुरादाबाद से निकाल किया।



  
मुख्य रोकड़िया  
कोषागार मुरादाबाद  
23 MAR 2024

198105 H





उत्तर प्रदेश UTTAR PRADESH

H 791320

H 791320

उत्तर प्रदेश	
कार्यालय मुख्य कोषाधिकारी मुरादाबाद	M
मुख्य कोषाधिकारी मुरादाबाद-1400	भूमि का प्रकार
कोषागार-1400	गाँव सं०
	क्षेत्रफल
	ग्राम/मोहल्ला
	परगना
	तहसील
	जनपद
23 MAR. 2024	

कृषि  
689  
0.5666 (Rounded off 0-5670) हे०  
मंगपुरा  
मुरादाबाद।  
मुरादाबाद।  
मुरादाबाद।

सम्पत्ति प्रभारी  
मुरादाबाद विकास प्राधिकरण  
मुरादाबाद

23 MAR 2024

00005

को एक किता

धनराशि 25000 रु. धनराशि 3533900 -

श्री Moradabad Development Authority

को कोषागार मुरादाबाद से निकाल किया।



मुख्य सेकड़िया  
कोषागार मुरादाबाद

23 MAR 2024

00005 H





उत्तर प्रदेश UTTAR PRADESH

H 791319

H 791319

उत्तर प्रदेश

कार्यालय मुख्य कोषाधिकारी  
मुरादाबाद

M  
B  
D

मुख्य कोषाधिकारी  
मुरादाबाद-1400

कोषागार-1400

23 MAR 2024

भूमि का प्रकार  
गाटा सं०  
क्षेत्रफल  
ग्राम/मोहल्ला  
परगना  
तहसील  
जनपद

— कृषि  
— 689  
— 0.5666 (Rounded off 0-5670) हे०  
— मंगपुरा  
— मुरादाबाद।  
— मुरादाबाद।  
— मुरादाबाद।

सम्पत्ति प्रभारी  
मुरादाबाद विकास प्राधिकरण  
मुरादाबाद

23 MAR 2024

00005

ज.स.सी. को एक किता  
जनसं. 25000 - 3533900  
श्री Moratbad Development Authority  
Moratbad  
को कोषागार मुरादाबाद से विक्रय किया।

  
मुख्य रिकार्डिया  
कोषागार मुरादाबाद  
23 MAR 2024

00005 H





उत्तर प्रदेश UTTAR PRADESH



23 MAR 2024

M  
B  
D  
भूमि का प्रकार  
गाटा सं०  
क्षेत्रफल  
ग्राम/मोहल्ला  
परगना  
तहसील  
जनपद

H 791318

H 791318

— कृषि  
— 689  
— 0.5666 (Rounded off 0-5670) हे०  
— मंगपुरा  
— मुरादाबाद।  
— मुरादाबाद।  
— मुरादाबाद।

—  
सम्पत्ति प्रभारी  
मुरादाबाद विकास प्राधिकरण  
मुरादाबाद




23 MAR 2024

00005

को एक किता  
 जनराशि ~~25000~~ कुल जनराशि 3533900  
**Moradabad Development Authority**  
 श्री ~~Moradabad~~  
 को कोषागार मुरादाबाद से विक्रय किया।

  
 मुख्य रोकड़िया  
 कोषागार मुरादाबाद  
 23 MAR 2024

318187 H





उत्तर प्रदेश UTTAR PRADESH

H 791317

H 791317

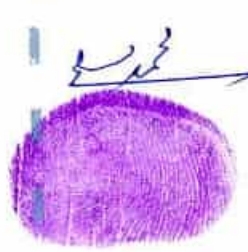


भूमि का प्रकार  
गाटा सं०  
क्षेत्रफल  
ग्राम/मोहल्ला  
परगना  
तहसील  
जनपद

—  
—  
—  
—  
—  
—  
—

कृषि  
689  
0.5666 (Rounded off 0-5670) हे०  
मंगपुरा  
मुरादाबाद।  
मुरादाबाद।  
मुरादाबाद।

सम्पत्ति प्रभारी  
मुरादाबाद विकास प्राधिकरण  
मुरादाबाद



23 MAR 2024

00075

जि. नं. १६११४/२०२४ की एक किता  
नं. २५००-२०२४ कुल नं. ३५३३९००

Moradabad Development Authority

कोषागार मुरादाबाद में प्रारंभ किया।



मुख्य रोबड़िया  
कोषागार मुरादाबाद

23 MAR 2024

H 281312



23 MAR 2024 000085

को एक फील्ड  
राशि ~~25000~~ फील्ड राशि 3533900  
Moradabad Development Authority

कोषागार मुरादाबाद से विक्रीय किया।



मुख्य रोकड़िया  
कोषागार मुरादाबाद

23 MAR 2024

218187 H





उत्तर प्रदेश UTTAR PRADESH



23 MAR 2024


M B D भूमि का प्रकार  
 M B D गाटा सं०  
 क्षेत्रफल  
 ग्राम/मोहल्ला  
 परगना  
 तहसील  
 जनपद

H 791315

H 791315

कृषि  
 689  
 0.5666 (Rounded off 0-5670) हे०  
 मंगूपुरा  
 मुरादाबाद।  
 मुरादाबाद।  
 मुरादाबाद।

सम्पत्ति प्रभारी  
 मुरादाबाद विकास प्राधिकरण  
 मुरादाबाद





उत्तर प्रदेश UTTAR PRADESH

H 791315

H 791315




23 MAR 2024

M B D भूमि का प्रकार  
गाटा सं०  
क्षेत्रफल  
ग्राम/मोहल्ला  
परगना  
तहसील  
जनपद

-  
-  
-  
-  
-  
-

कृषि  
689  
0.5666 (Rounded off 0-5670) हे०  
मंगपुरा  
मुरादाबाद।  
मुरादाबाद।  
मुरादाबाद।

सम्पत्ति प्रभारी  
मुरादाबाद विकास प्राधिकरण  
मुरादाबाद







उत्तर प्रदेश UTTAR PRADESH

H 791313

H 791313



23 MAR 2024

भूमि का प्रकार  
गाटा सं०  
क्षेत्रफल  
ग्राम/मोहल्ला  
परगना  
तहसील  
जनपद

—  
—  
—  
—  
—  
—  
—

कृषि  
689  
0.5666 (Rounded off 0-5670) हे०  
मंगपुरा  
मुरादाबाद।  
मुरादाबाद।  
मुरादाबाद।

सम्पत्ति प्रभारी  
मुरादाबाद विकास प्राधिकरण  
मुरादाबाद



23 MAR 2024

अ दिनांक ..... का एक किता  
नमूना 25008-3 का नमूना 3533900  
Moradabad Development Authority  
Moradabad  
को कोषागार मुरादाबाद में विक्रय किया।



मुख्य रोकड़िया  
कोषागार मुरादाबाद  
23 MAR 2024



STERN H





उत्तर प्रदेश UTTAR PRADESH

H 791326

H 791326

उत्तर प्रदेश  
कार्यालय मुख्य कोषाधिकारी  
मुरादाबाद  
मुख्य कोषाधिकारी  
मुरादाबाद-1400  
कोषागार-1400

23 MAR 2024

VI  
P  
D.

भूमि का प्रकार	-	कृषि
गाटा सं०	-	689
क्षेत्रफल	-	0.5666 (Rounded off 0-5670) हे०
ग्राम/मोहल्ला	-	मंगूपुरा
परगना	-	मुरादाबाद।
तहसील	-	मुरादाबाद।
जनपद	-	मुरादाबाद।

सम्पत्ति प्रभारी  
मुरादाबाद विकास प्राधिकरण  
मुरादाबाद



23 MAR 2024

अज दिनांक... को एक किता  
धनराशि... 25000... 3538900  
श्री **Moradabad Development Authority**  
को कोषागार मुरादाबाद से निकाल दिया।

  
मुख्य रोकड़िया  
कोषागार मुरादाबाद

23 MAR 2024

838187 H





उत्तर प्रदेश UTTAR PRADESH

H 791324

H 791324



23 MAR 2024

भूमि का प्रकार  
गाटा सं०  
क्षेत्रफल  
ग्राम/मौहल्ला  
परगना  
तहसील  
जनपद

कृषि  
689  
0.5666 (Rounded off 0-5670) हे०  
मंगूपुरा  
मुरादाबाद।  
मुरादाबाद।  
मुरादाबाद।


सम्पत्ति प्रभारी  
मुरादाबाद विकास प्राधिकरण  
मुरादाबाद

23



23 MAR 2024

से विक्रय दिनांक ..... को एक कित्ता  
धनराशि ..... 3533900  
मुख्य शीकडिया .....  
कोषागार कोषागार मुरादाबाद से विक्रय किया।

  
मुख्य शीकडिया  
कोषागार मुरादाबाद  
23 MAR 2024



H 381384





उत्तर प्रदेश UTTAR PRADESH

H 791327

H 791327

उत्तर प्रदेश

कार्यालय मुख्य कोषाधिकारी  
मुरादाबाद

मुख्य कोषाधिकारी  
मुरादाबाद-1400

कोषागार-1400

23 MAR 2024

भूमि का प्रकार  
गाटा सं०  
क्षेत्रफल  
ग्राम/मोहल्ला  
परगना  
तहसील  
जनपद

कृषि  
689  
0.5666 (Rounded off 0-5670) हे०  
मंगपुरा  
मुरादाबाद।  
मुरादाबाद।  
मुरादाबाद।

सम्पत्ति प्रभारी  
मुरादाबाद विकास प्राधिकरण  
मुरादाबाद

*[Handwritten signature]*



23 MAR 2024

अंश दिनांक ..... को एक किता  
धनराशि 25000/- कुल धनराशि 3533900/-  
श्री Moratbad Development Authority  
Moratbad  
को कोषागार मुरादाबाद से विक्रय किया।

  
मुख्य रोकड़िया  
कोषागार मुरादाबाद

23 MAR 2024

H 191337





उत्तर प्रदेश UTTAR PRADESH

H 791325

H 791325




23 MAR 2024

भूमि का प्रकार  
गाटा सं०  
क्षेत्रफल  
ग्राम/मोहल्ला  
परगना  
तहसील  
जनपद

—  
—  
—  
—  
—  
—  
—

कृषि  
689  
0.5666 (Rounded off 0-5670) हे०  
मंगपुरा  
मुरादाबाद।  
मुरादाबाद।  
मुरादाबाद।

सम्पत्ति प्रभारी  
मुरादाबाद विकास प्राधिकरण  
मुरादाबाद



23 MAR 2024

अजिनाक .....को एक किता  
धनराशि 25000 कुले धनराशि 3533900  
श्री Moradabad Development Authority  
को कोषागार मुरादाबाद से विक्रय किया।



मुख्य रोकड़िया  
कोषागार मुरादाबाद

23 MAR 2024



H 381858





उत्तर प्रदेश UTTAR PRADESH

H 791322


H 791322



23 MAR 2024

M	भूमि का प्रकार	-	कृषि
B	गाटा सं०	-	689
D	क्षेत्रफल	-	0.5666 (Rounded off 0-5670) हे०
	ग्राम/मोहल्ला	-	मंगपुरा
	परगना	-	मुरादाबाद।
	तहसील	-	मुरादाबाद।
	जनपद	-	मुरादाबाद।

सम्पत्ति प्रभारी  
मुरादाबाद विकास प्राधिकरण  
मुरादाबाद



23 MAR 2024

जनसंख्या 25000 कुल धनराशि 3533960  
Moradabad Development Authority  
श्री. Moradabad  
को कोषागार मुरादाबाद से विक्रीय किया।

  
मुख्य सेक्रेट्रिया  
कोषागार मुरादाबाद

23 MAR 2024



H 101335





उत्तर प्रदेश UTTAR PRADESH

H 791323

H 791323

उत्तर प्रदेश

कार्यालय मुख्य कोषाधिकारी  
मुरादाबाद

मुख्य कोषाधिकारी  
मुरादाबाद-1400

कोषागार-1400

23 MAR 2024

भूमि का प्रकार -  
गाटा सं० -  
क्षेत्रफल -  
ग्राम/भोहल्ला -  
परगना -  
तहसील -  
जनपद -

कृषि  
689  
0.5666 (Rounded off 0-5670) हे०  
मंगपुरा  
मुरादाबाद।  
मुरादाबाद।  
मुरादाबाद।

सम्पत्ति प्रभारी  
मुरादाबाद विकास प्राधिकरण  
मुरादाबाद



23 MAR 2024

ज दिनांक: ..... का एक किता  
धनराशि: 3533900 -  
Moradabad Development Authority  
श्री श्री Moradabad  
को कोषागार मुरादाबाद से क्रय किया।

  
मुख्य रोकड़िया  
कोषागार मुरादाबाद  
23 MAR 2024



3533900 H





उत्तर प्रदेश UTTAR PRADESH

H 791328

H 791328

कार्यालय मुख्य कोषाधिकारी  
मुरादाबाद  
मुख्य कोषाधिकारी  
मुरादाबाद-1400  
कोषागार-1400

23 MAR 2024

भूमि का प्रकार  
गाटा सं०  
क्षेत्रफल  
ग्राम/मोहल्ला  
परगना  
तहसील  
जनपद

कृषि  
689  
0.5666 (Rounded off 0-5670) हे०  
मंगपुरा  
मुरादाबाद।  
मुरादाबाद।  
मुरादाबाद।

सम्पत्ति प्रभारी  
मुरादाबाद विकास प्राधिकरण  
मुरादाबाद

23 MAR 2024

अंज दिनांक..... की एक किता  
धनराशि 25000 - कुल धनराशि 3633900 -  
श्री Moradabad Development Authority  
को कोषागार भुरादाबाद से विक्रय किया।



  
मुख्य रोकड़िया  
कोषागार भुरादाबाद

23 MAR 2024

SECRET H





उत्तर प्रदेश UTTAR PRADESH

H 791329

H 791329



23 MAR 2024

M  
3  
भूमि का प्रकार  
गाँव सं०  
क्षेत्रफल  
ग्राम/मोहल्ला  
परगना  
तहसील  
जनपद

— कृषि  
— 689  
— 0.5666 (Rounded off 0-5670) हे०  
— मंगपुरा  
— मुरादाबाद।  
— मुरादाबाद।  
— मुरादाबाद।

सम्पत्ति प्रभारी  
मुरादाबाद विकास प्राधिकरण  
मुरादाबाद



23 MAR, 2024

आज दिनांक ..... को एक किता  
धनराशि ~~25000~~ के लिये धनराशि 3533900  
श्री .....  
को कोषागार मुरादाबाद से विक्रय किया।

Moradabad Development Authority  
Moradabad

  
मुख्य रोकड़िया  
कोषागार मुरादाबाद  
23 MAR 2024



858185 H





उत्तर प्रदेश UTTAR PRADESH

H 791330

H 791330



23 MAR 2024

M  
भूमि का प्रकार  
गाँदा सं०  
क्षेत्रफल  
ग्राम/मोहल्ला  
परगना  
तहसील  
जनपद

— कृषि  
— 689  
— 0.5666 (Rounded off 0-5670) हे०  
— मंगपुरा  
— मुरादाबाद।  
— मुरादाबाद।  
— मुरादाबाद।



सम्पत्ति प्रभारी  
मुरादाबाद विकास प्राधिकरण  
मुरादाबाद

23 MAR 2024  
आज दिनांक ..... को एक किता  
धनराशि 950000 कुल धनराशि 3533900  
श्री Moradabad Development Authority  
को कोषागार मुद्रांक प्रकृत किया।



  
मुख्य रोकड़िया  
कोषागार मजदूर

23 MAR 2024

H 581330





उत्तर प्रदेश UTTAR PRADESH

H 791331

H 791331



23 MAR 2024

भूमि का प्रकार  
साटा सं०  
क्षेत्रफल  
ग्राम/मोहल्ला  
परगना  
तहसील  
जनपद

कृषि  
689  
0.5666 (Rounded off 0-5670) हे०  
मंगूपुरा  
मुरादाबाद।  
मुरादाबाद।  
मुरादाबाद।

सम्पत्ति प्रभारी  
मुरादाबाद विकास प्राधिकरण  
मुरादाबाद



23 MAR 2024  
अज दिनाक.....को एक किला  
धनराशि ~~95000~~ कूल धनराशि 3533900  
श्री **Moradabad Development Authority**  
को कोषागार मुरादाबाद से विक्रय किया।

  
मुख्य शेकडिया  
कोषागार मुरादाबाद  
23 MAR 2024

RECEIVED H





उत्तर प्रदेश UTTAR PRADESH

H 791332

H 791332



M  
भूमि का प्रकार  
घंटा सं०  
क्षेत्रफल  
ग्राम/मोहल्ला  
परगना  
तहसील  
जनपद

— कृषि  
— 689  
— 0.5666 (Rounded off 0-5670) हे०  
— मंगपुरा  
— मुरादाबाद।  
— मुरादाबाद।  
— मुरादाबाद।

—  
सम्पत्ति प्रभारी  
मुरादाबाद विकास प्राधिकरण  
मुरादाबाद



23 MAR 2024

अज दिनाक.....को एक किता  
धनराशि 25000 कुल राशि 3533900  
श्री **Moradabad Development Authority**  
को कोषागार मुरादाबाद से विक्रय किया।

  
मुख्य रोकाड़िया  
कोषागार मुरादाबाद

23 MAR 2024

SECRET H





उत्तर प्रदेश UTTAR PRADESH

H 791334

H 791334



23 MAR 2024

M B D भूमि का प्रकार  
गाटा सं०  
क्षेत्रफल  
ग्राम/मोहल्ला  
परगना  
तहसील  
जनपद

— कृषि  
— 689  
— 0.5666 (Rounded off 0-5670) हे०  
— मंगपुरा  
— मुरादाबाद।  
— मुरादाबाद।  
— मुरादाबाद।

सम्पत्ति प्रभारी  
मुरादाबाद विकास प्राधिकरण  
मुरादाबाद



000015  
23 MAR 2024

अज दिनांक.....को एक किता  
धनराशि 25000- कुल धनराशि 3533900-  
श्री.....  
को कोषागार मुरादाबाद से विक्रय किया।



  
मुख्य सेक्रेटरी  
कोषागार मुरादाबाद

23 MAR 2024

488187 H





उत्तर प्रदेश UTTAR PRADESH

H 791333

H 791333



23 MAR 2024

भूमि का प्रकार  
गाँव सं०  
क्षेत्रफल  
ग्राम/मोहल्ला  
परगना  
तहसील  
जनपद

— कृषि  
— 689  
— 0.5666 (Rounded off 0-5670) हे०  
— मंगपुरा  
— मुरादाबाद।  
— मुरादाबाद।  
— मुरादाबाद।

सम्पत्ति प्रभारी  
मुरादाबाद विकास प्राधिकरण  
मुरादाबाद



23 MAR 2024 को एक किता  
अंज दिनांक..... को एक किता  
धनराशि ~~25000~~ फल व राशि 3533900  
Muzrabad Development Authority  
श्री..... Muzrabad  
को कोषागार मुरादाबाद से विक्रय किया।

  
मुख्य रोकड़िया  
कोषागार मुरादाबाद  
23 MAR 2024

3533900



भारतीय गैर न्यायिक INDIA NON JUDICIAL

भारत

25000

रु.  
25000

पच्चीस हजार रुपये

Rs.  
25000

TWENTY FIVE THOUSAND RUPEES

INDIA

उत्तर प्रदेश UTTAR PRADESH

H 791336

H 791336

M  
B  
D.

कार्यालय मुख्य कोषाधिकारी  
मुरादाबाद

मुख्य कोषाधिकारी  
मुरादाबाद-1400

कोषागार-1400

भूमि का प्रकार  
[ ] गेटा सं०  
[ ] क्षेत्रफल  
ग्राम/मोहल्ला  
परगना  
तहसील  
जनपद

कृषि  
689  
0.5666 (Rounded off 0-5670) हे०  
मंगपुरा  
मुरादाबाद।  
मुरादाबाद।  
मुरादाबाद।

23 MAR 2024

सम्पत्ति प्रभारी  
मुरादाबाद विकास प्राधिकरण  
मुरादाबाद



00085  
23 MAR 2024



अज दिनाक.....को एक किता  
धनराशि 28000 - कुल धनराशि 3537900  
श्री Moradabad Development Authority  
को कोषागार मुरादाबाद से किराये किया।

  
मुख्य सेक्रेटरी  
कोषागार मुरादाबाद  
23 MAR 2024

SECRET H





उत्तर प्रदेश UTTAR PRADESH

H 791339

H 791339




भूमि का प्रकार  
प्लॉट सं०  
क्षेत्रफल  
ग्राम/मोहल्ला  
परसना  
तहसील  
जनपद

— कृषि  
— 689  
— 0.5666 (Rounded off 0-5670) हे०  
— मंगपुरा  
— मुरादाबाद।  
— मुरादाबाद।  
— मुरादाबाद।

23 MAR 2024

सम्पत्ति प्रभारी  
मुरादाबाद विकास प्राधिकरण  
मुरादाबाद



00085  
23 MAR 2024

अज दिनाक.....को एक कितो  
धनराशि 25000- कुल धनराशि 3533900-  
श्री. Moradabad Development Authority  
को कोषागार मुरादाबाद को कियो कियो।

  
मुख्य रोकडिया  
कोषागार मुरादाबाद

23 MAR 2024

00085 H





उत्तर प्रदेश UTTAR PRADESH

H 791338

H 791338

उत्तर प्रदेश

कार्यालय मुख्य कोषाधिकारी  
मुरादाबाद

M B D. मुख्य कोषाधिकारी  
मुरादाबाद-1400

कोषागार-1400

M B D. भूमि का प्रकार  
गाटा सं०  
क्षेत्रफल  
ग्राम/मौहल्ला  
परगना  
तहसील  
जनपद

कृषि  
689  
0.5666 (Rounded off 0-5670) हे०  
मंगपुरा  
मुरादाबाद।  
मुरादाबाद।  
मुरादाबाद।

23 MAR 2024

सम्पत्ति प्रभारी  
मुरादाबाद विकास प्राधिकरण  
मुरादाबाद



23 MAR 2024 को एक किता  
नज दिनांक..... को एक किता  
धनराशि 25000 कल धनराशि 3633900 -  
Moradabad Development Authority  
श्री Moradabad  
को कोषागार मुरादाबाद से विक्रय किया।

मुख्य रोकड़िया  
कोषागार मुरादाबाद  
23 MAR 2024

H 381838





उत्तर प्रदेश UTTAR PRADESH

H 791337

H 791337

M B D.

उत्तर प्रदेश

कार्यालय मुख्य कोषाधिकारी  
मुरादाबाद

मुख्य कोषाधिकारी  
मुरादाबाद-1400


कोषागार-1400

23 MAR 2024

भूमि का प्रकार -  
गाटा सं० -  
क्षेत्रफल -  
ग्राम/मोहल्ला -  
परगना -  
तहसील -  
जनपद -

कृषि  
689  
0.5666 (Rounded off 0-5670) हे०  
मंगपुरा  
मुरादाबाद।  
मुरादाबाद।  
मुरादाबाद।

सम्पत्ति प्रभारी  
मुरादाबाद विकास अधिकारी  
मुरादाबाद



23 MAR 2024

अंश। देनाक.....को एक किता  
धनराशि 25000 कुल धनराशि 3533900  
श्री Me: scabad Development Authority  
को कोषागार मुराद...के तहत किया।

  
मुख्य रोकड़िया  
कोषागार मुराद...  
23 MAR 2024



788187 H





उत्तर प्रदेश UTTAR PRADESH

H 791340

H 791340



भूमि का प्रकार  
गाटा सं०  
क्षेत्रफल  
ग्राम/मोहल्ला  
परगना  
तहसील  
जनपद

— कृषि  
— 689  
— 0.5666 (Rounded off 0-5670) हे०  
— मंगपुरा  
— मुरादाबाद।  
— मुरादाबाद।  
— मुरादाबाद।

सम्पत्ति प्रभारी  
मुरादाबाद विकास प्राधिकरण  
मुरादाबाद

23 MAR 2024

अज दिनांक.....को एक किता  
धनराशि 25000 - कुल धनराशि 3533900  
श्री Moradabad Development Authority  
को कोषागार मुर Moradabad नियमित किया।

  
मुख्य रोकड़िया  
कोषागार मुरादाबाद  
23 MAR 2024



048185 H





उत्तर प्रदेश UTTAR PRADESH

H 791341

H 791341

उत्तर प्रदेश

कार्यालय मुख्य कोषाधिकारी  
मुरादाबाद

M  
B  
D

मुख्य कोषाधिकारी  
मुरादाबाद-1400

कोषागार-1400

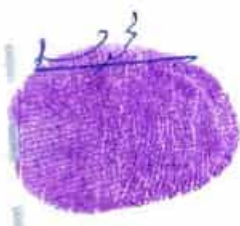
23 MAR 2024

भूमि का प्रकार  
गाटा सं०  
क्षेत्रफल  
ग्राम/मोहल्ला  
परगना  
तहसील  
जनपद

-  
-  
-  
-  
-  
-  
-

कृषि  
689  
0.5666 (Rounded off 0-5670) हे०  
मंगपुरा  
मुरादाबाद।  
मुरादाबाद।  
मुरादाबाद।

सम्पत्ति प्रभारी  
मुरादाबाद विकास प्राधिकरण  
मुरादाबाद



23 MAR 2024

अज दिनांक.....को एक कितो  
धनराशि २९००० - कुल धनराशि ३५३३९०० -  
श्री Moradabad Development Authority  
को कोषागार मुरादाबाद से विक्रय किया।  
Moradabad

  
मुख्य रोकड़िया  
कोषागार मुरादाबाद

23 MAR 2024

148167 H





उत्तर प्रदेश UTTAR PRADESH

H 791342

H 791342

उत्तर प्रदेश

कार्यालय मुख्य कौषाधिकारी  
मुरादाबाद

M B D.

मुख्य कौषाधिकारी  
मुरादाबाद-1400

कोषागार-1400

23 MAR 2024

भूमि का प्रकार  
गाटा सं०  
क्षेत्रफल  
ग्राम/मोहल्ला  
परगना  
तहसील  
जनपद

कृषि  
689  
0.5666 (Rounded off 0-5670) हे०  
मंगपुरा  
मुरादाबाद।  
मुरादाबाद।  
मुरादाबाद।

सम्पत्ति प्रभारी  
मुरादाबाद विकास प्राधिकरण  
मुरादाबाद



23 MAR 2024

अज दिनांक.....को एक फिता  
धनराशि 25000 - कुल राशि 3533900  
श्री Moradabad Development Authority  
को कोषागार मुरादाबाद में विक्रय किया।



मुख्य सेकड़िया  
कोषागार मुरादाबाद  
23 MAR 2024



SAPTEV H





उत्तर प्रदेश UTTAR PRADESH

H 791343

H 791343

उत्तर प्रदेश

कार्यालय मुख्य कोषाधिकारी  
मुरादाबाद

मुख्य कोषाधिकारी  
मुरादाबाद-1400

कोषागार-1400

M B D. M B D.

23 MAR 2024

भूमि का प्रकार  
गाटा सं०  
क्षेत्रफल  
ग्राम/मोहल्ला  
परगना  
तहसील  
जनपद

कृषि  
689  
0.5666 (Rounded off 0-5670) हे०  
मंगपुरा  
मुरादाबाद।  
मुरादाबाद।  
मुरादाबाद।

सम्पत्ति प्रभारी  
मुरादाबाद विकास प्राधिकरण  
मुरादाबाद



23-MAR-2024

अज दिनाक.....को एक फिता  
धनराशि 25000-~~25000~~ 3533900-  
श्री Moradabad Development Authority  
को कोषागार मुरादाबाद से चिक्य किया।

  
मुख्य रोकड़िया  
कोषागार मुरादाबाद  
23 MAR 2024

848785 H





उत्तर प्रदेश UTTAR PRADESH

H 791344

H 791344

उत्तर प्रदेश

कार्यालय मुख्य कोषाधिकारी  
मुरादाबाद

मुख्य कोषाधिकारी  
मुरादाबाद-1400

कोषागार-1400

23 MAR 2024

भूमि का प्रकार  
M गीटा सं०  
B क्षेत्रफल  
D ग्राम/मोहल्ला  
पहगना  
तहसील  
जनपद

कृषि  
689  
0.5666 (Rounded off 0-5670) हे०  
मंगपुरा  
मुरादाबाद।  
मुरादाबाद।  
मुरादाबाद।

सम्यक्ति प्रभारी  
मुरादाबाद विकास प्राधिकरण  
मुरादाबाद



23 MAR 2024

अंश दिनांक.....को एक फीता  
धनराशि 25000 कुल धनराशि 3533900  
श्री Moradabad Development Authority  
को कोषागार मुरादबाद में विनियमित किया।

  
मुख्य रोकड़िया  
कोषागार मुरादबाद

23 MAR 2024

५५६१९४ H



भारतीय गैर न्यायिक INDIA NON JUDICIAL

रु.  
25000

पच्चीस हजार रुपये

भारत

25000

Rs.  
25000

TWENTY FIVE THOUSAND RUPEES

INDIA

उत्तर प्रदेश UTTAR PRADESH

H 791345

H 791345

उत्तर प्रदेश

M B D.

कार्यालय मुख्य कोषाधिकारी  
मुसादाबाद

मुख्य कोषाधिकारी  
मुसादाबाद-1400

कोषागार-1400

M भूमि का प्रकार  
B गाटा सं०  
D क्षेत्रफल  
ग्राम/मोहल्ला  
परगना  
तहसील  
जनपद

कृषि  
689  
0.5666 (Rounded off 0-5670) हे०  
मंगपुरा  
मुसादाबाद।  
मुसादाबाद।  
मुसादाबाद।

23 MAR 2024

सम्पत्ति प्रभारी  
मुसादाबाद विकास प्राधिकरण  
मुसादाबाद




23 MAR 2024

अज दिनाक.....को एक किता  
धनराशि 25000 कल धनराशि 3533900  
श्री.....  
को कोषागार मुरादाबाद से विक्रय किया।

मुख्य रोकड़िया  
कोषागार मुरादाबाद

23 MAR 2024

248185 H





उत्तर प्रदेश UTTAR PRADESH

H 791346

H 791346

उत्तर प्रदेश

कार्यालय मुख्य कोषाधिकारी  
मुरादाबाद

M B D.

मुख्य कोषाधिकारी  
मुरादाबाद-1400

M B D.


कोषागार-1400

भूमि का प्रकार -  
गाटा सं० -  
क्षेत्रफल -  
ग्राम/मोहल्ला -  
परगना -  
तहसील -  
जनपद -

कृषि  
689  
0.5666 (Rounded off 0-5670) हे०  
मंगूपुरा  
मुरादाबाद।  
मुरादाबाद।  
मुरादाबाद।

23 MAR 2024

सम्पत्ति प्रभारी  
मुरादाबाद विकास प्राधिकरण  
मुरादाबाद



23 MAR 2024

जज दिनांक.....को एक किता  
धनराशि 25000 कुल धनराशि 3533900  
श्री Moradabad Development Authority  
को कोषागार मुरादाबाद से कर्षण किया।

  
मुख्य रोकड़िया  
कोषागार मुरादाबाद  
23 MAR 2024

848187 H





उत्तर प्रदेश UTTAR PRADESH

H 791347

H 791347

उत्तर प्रदेश

कार्यालय मुख्य कीषाधिकारी  
मुरादाबाद

मुख्य कीषाधिकारी  
मुरादाबाद-1400

कीषागार-1400

23 MAR 2024

भूमि का प्रकार —  
M गाटा सं० —  
B क्षेत्रफल —  
D ग्राम/मोहल्ला —  
परगना —  
तहसील —  
जनपद —

कृषि  
689  
0.5666 (Rounded off 0-5670) हे०  
मंगपुरा  
मुरादाबाद।  
मुरादाबाद।  
मुरादाबाद।



*[Handwritten signature]*

सम्पत्ति प्रभारी  
मुरादाबाद विकास प्राधिकरण  
मुरादाबाद

23 MAR 2024

ज ज दिनांक.....को एक किला  
धनराशि 25000/- कुल धनराशि 3533900 -  
श्री Moradabad Development Authority  
को कोषागार मुरादाबाद में खोला गया।

  
मुख्य सेक्रेटरी  
कोषागार मुरादाबाद

23 MAR 2024

548185 H





उत्तर प्रदेश UTTAR PRADESH

H 791349

H 791349

M  
B  
D.

कार्यालय मुख्य कोषाधिकारी  
मुरादाबाद

मुख्य कोषाधिकारी  
मुरादाबाद-1400

कोषागार-1400

भूमि का प्रकार  
गाँडा सं०  
दीर्घमूल  
ग्राम/मोहल्ला  
परगना  
तहसील  
जनपद

23 MAR 2024

कृषि  
689  
0.5666 (Rounded off 0-5670) हे०  
मंगपुरा  
मुरादाबाद।  
मुरादाबाद।  
मुरादाबाद।

सम्पत्ति प्रभारी  
मुरादाबाद विकास प्राधिकरण  
मुरादाबाद



23 MAR 2024

ज दिनांक.....को एक किला  
धनराशि 95000 रु. कुल 3533900  
श्री Moradabad Development Authority  
को कोषागार मुरादाबाद में विक्रय किया।

  
मुख्य रोकड़िया  
कोषागार मुरादाबाद  
23 MAR 2024

000105 H





उत्तर प्रदेश UTTAR PRADESH

H 791348

H 791348

M  
B  
D.

कार्यालय मुख्य कोषाधिकारी  
मुरादाबाद

मुख्य कोषाधिकारी  
मुरादाबाद-1400

कोषागार-1400

श्रमि का प्रकार  
गाटा सं०  
क्षेत्रफल  
ग्राम/मोहल्ला  
परगना  
तहसील  
जनपद

—  
—  
—  
—  
—  
—  
—

कृषि  
689  
0.5666 (Rounded off 0-5670) हे०  
मंगूपुरा  
मुरादाबाद।  
मुरादाबाद।  
मुरादाबाद।

23 MAR 2024

*(Handwritten signature)*



सम्यक्ति प्रभारी  
मुरादाबाद विकास प्राधिकरण  
मुरादाबाद

23 MAR 2024

अज दिनक.....को एक कित्त  
धनराशि 25000 रुब धनराशि 3533900-  
श्री...Moradabad Development Authority  
को कोषागार मुरादाबाद किया।



मुख्य रोकड़िया  
कोषागार मुरादाबाद  
23 MAR 2024

848187 H





उत्तर प्रदेश UTTAR PRADESH

H 791351

H 791351

उत्तर प्रदेश

कायालय मुख्य कोषाधिकारी  
मुरादाबाद

मुख्य कोषाधिकारी  
मुरादाबाद-1400

कायागार-1400

M.B.D.

भूमि का प्रकार  
गाटा सं०  
क्षेत्रफल  
ग्राम/मोहल्ला  
परगना  
तहसील  
जनपद

कृषि  
689  
0.5666 (Rounded off 0-5670) हे०  
मंगपुरा  
मुरादाबाद।  
मुरादाबाद।  
मुरादाबाद।

23 MAR 2024

सम्पत्ति प्रभारी  
मुरादाबाद विकास प्राधिकरण  
मुरादाबाद

23 MAR 2024

अज दिनांक 23/03/24 को एक किला  
धनराशि 25000 - कुले धनराशि 3533900 -  
श्री Moradabad Development Authority  
को कोषागार मुरादाबाद से विक्रय किया।



  
मुख्य रोकड़िया  
कोषागार मुरादाबाद  
23 MAR 2024

128105 H





उत्तर प्रदेश UTTAR PRADESH

H 791350

H 791350

उत्तर प्रदेश

M  
B  
D.



कोषागार-1400

23 MAR 2024

भूमि का प्रकार  
गाँव सं०  
क्षेत्रफल  
ग्राम/मोहल्ला  
परगना  
तहसील  
जनपद

—  
—  
—  
—  
—  
—  
—

कृषि  
689  
0.5666 (Rounded off 0-5670) हे०  
मंगपुरा  
मुरादाबाद।  
मुरादाबाद।  
मुरादाबाद।

सम्पत्ति प्रभारी  
मुरादाबाद विकास प्राधिकरण  
मुरादाबाद



23 MAR 2024

दिनांक.....को एक कित्ता  
नराशि १२००० रुके धरने 3533900 -  
श्री Moradabad Development Authority  
को कोषागार मुरादाबाद में विक्रय किया।

  
मुख्य रोकड़िया  
कोषागार मुरादाबाद

23 MAR 2024

H 781330





उत्तर प्रदेश UTTAR PRADESH

उत्तर प्रदेश



कोषागार-1400

23 MAR 2024

M भूमि का प्रकार  
B गाटा सं०  
D क्षेत्रफल  
ग्राम/मोहल्ला  
परगना  
तहसील  
जनपद

H 791352

H 791352

कृषि  
689  
0.5666 (Rounded off 0-5670) हे०  
मंगपुरा  
मुरादाबाद।  
मुरादाबाद।  
मुरादाबाद।

सम्यक्ति प्रभारी  
मुरादाबाद विकास प्राधिकरण  
मुरादाबाद

23 MAR 2024

आज दिनांक ..... को एक किता  
धनराशि ३५३३९०० कुल धनराशि ३५३३९००  
श्री Morabad Development Authority  
Morabad  
को कोषागार मुरादाबाद से विक्रय किया।

  
मुख्य रोकड़िया  
कोषागार मुरादाबाद

23 MAR 2024

888185 H





उत्तर प्रदेश UTTAR PRADESH

H 791353

H 791353

उत्तर प्रदेश

कार्यालय मुख्य कोषाधिकारी  
मुरादाबाद

M B D

मुख्य कोषाधिकारी  
मुरादाबाद-1400

कोषागार-1400

भूमि का प्रकार  
गाँवा सं०  
क्षेत्रफल  
ग्राम/मोहल्ला  
परगना  
तहसील  
जनपद

कृषि  
689  
0.5666 (Rounded off 0-5670) हे०  
मंगपुरा  
मुरादाबाद।  
मुरादाबाद।  
मुरादाबाद।

23 MAR 2024

सम्पत्ति प्रभारी  
मुरादाबाद विकास प्राधिकरण  
मुरादाबाद

