

कार्यालय उप निबंधक सदर द्वितीय मुरादाबाद जनपद मुरादाबाद

आवेदन संख्या :2202526503112

प्रमाण संख्या :22025265002864

भार मुक्त प्रमाण-पत्र
(रजि० मैनुअल के नियम 328)

श्री-अजयवीर एड० पुत्र- द्वारा, एड० तहसील मुरादाबाद जिला मुरादाबाद ने निम्नलिखित सम्पत्ति से सम्बन्धित प्रपत्रों/द्वारा प्रस्तुत भार मुद्रित प्रमाण पत्र हेतु प्राथना पत्र प्रस्तुत किया है।

सम्पत्ति का विवरण : ग्राम/मोहल्ला - मंगूपुरा, वार्ड/परगना- मुरादाबाद, कृषि- मुरादाबाद विकास प्राधिकरण, मुरादाबाद।, गाटा सं०— 679, रकवा 0.1340 है०, व गाटा सं०—654, रकवा 0.3080 है०, व गाटा सं०— 655, रकवा 0.1820 है०, , गाटा सं०— 679 आदि।

भै एतद्वारा प्रमाणित करता हू कि इंडेक्स सं 02 तथा उससे सम्बन्धित सूची प्रपत्रों की तलाश दिनांक 12/10/2013 से दिनांक 12/10/2025 तक उक्त सम्पत्ति के सम्बन्ध में की गयी जिसमें निम्नलिखित भार पाये गये

कोई भार नहीं पाया गया

दिनांक :16-10-2025

- नोट - 1. इस प्रमाण-पत्र के समस्त विवरण आवेदक द्वारा दिए गए संपत्ति के ब्यौरे के आधार पर दूँटे गए हैं। यदि रजिस्ट्रीकृत लेखपत्र में संपत्ति को आवेदक द्वारा आवेदन में दिये गए वर्णन से किसी दूसरे ढंग से बर्णित किया गया हो तो ऐसे लेखपत्रों से प्राप्त सूचना को प्रमाण पत्र में दर्ज नहीं किया जायेगा।
2. वांछित तलाश कार्यालय द्वारा यथासंभव सावधानी के साथ किया गया है, और विभाग प्रमाणपत्र में शामिल सूचना के लिए उत्तरदायी नहीं होगा।
 3. इस प्रमाण-पत्र में उन लेखपत्रों से सम्बन्धित सूचना शामिल नहीं है जो प्रस्तुत हो चुके हैं, परन्तु जिनका आज की तारीख तक रजिस्ट्रीकरण नहीं हुआ है।
 4. यह प्रमाण-पत्र किसी संपत्ति के स्वत्व का प्रमाण नहीं है।
 5. 'प्रथम पक्ष' से तात्पर्य बंधक कर्ता से है और 'द्वितीय पक्ष' से तात्पर्य बन्धकी से है।

तलाशकर्ता एवं प्रमाण पत्र बनाने वाले निबन्धन लिपिक: **अपूर्व सक्सैना ।**
मिलान करने वाले निबन्धन लिपिक : **अपूर्व सक्सैना ।**

Digitally signed by
RAM DULARE RAM

उप निबंधक सदर द्वितीय
मुरादाबाद

उद्धरण खतौनी

23

उद्धरण क्रमांक : 115186202510260

ग्राम क्रमांक : 115186 ग्राम का नाम (परगना) : मंगूपुरा(मुरादाबाद) तहसील : मुरादाबाद जनपद : मुरादाबाद फसली वर्ष : 1425-1430 (01 जुलाई, 2017 से 30 जून, 2023) भाग : 1 (1)खाता संख्या : 00117

श्रेणी : 1-क / भूमि जो संक्रमणीय भूमिधरो के अधिकार में हो।

खातेदार का विवरण		खातेदारी प्रारम्भ होने का विवरण		भूमि का विवरण		खातेदार का अंश		
खसरा/गाटा संख्या	(2) नाम/पिता-पति-संरक्षक-प्रबंधक का नाम / जाति कोड / आधार नं० (अन्तिम चार अंक) अथवा पैन नं० (6-9 स्थान के अंक) / पता / जन्मतिथि (अवयस्क हेतु)	(3) न्यायालय का नाम / कम्प्यूटरीकृत वाद संख्या अथवा आदेश संख्या / आदेश का दिनांक / जोत का आधार	(4) वर्ष	(5) गाटा (यूनीक कोड)	(6) गाटे का कुल क्षेत्रफल (हे.)	(7) हिस्से में	(8) क्षेत्रफल में (हे.)	(9) खातेदार द्वारा देय भू-राजस्व
054	1) मुरादाबाद विकास प्राधिकरण मुरादाबाद (एमडी020) / . / .	1) राजस्व न्यायालय (नायब तहसीलदार) / T202413540109752 / 19-06-2024 / विक्रय 2) अन्य / आर01616/8 / 14-10-2025 / दुरस्ती (संशोधन से)	1407फ	654(1151860654000012)	0.3080	1) -	1) 0.3080	10.95
							0.3080	

कुल गाटे : कुल क्षेत्रफल - 0.3080 (हेक्टेयर) कुल भू-राजस्व - 10.95 रुपये कुल अंश का क्षेत्रफल - (0.3080)(हेक्टेयर)

नामान्तरण / परिवर्तन का विवरण		खारिज किया गया			दर्ज किया गया		
(10) न्यायालय का नाम / कम्प्यूटरीकृत वाद संख्या अथवा आदेश संख्या / आदेश का दिनांक / नामान्तरण का आधार / डिजिटल हस्ताक्षर नाम / डिजिटल हस्ताक्षर दिनांक	(11) नाम / पिता-पति-संरक्षक-प्रबंधक का नाम / जाति कोड / आधार नं० (अन्तिम चार अंक) अथवा पैन नं० (6-9 स्थान के अंक) / पता / जन्मतिथि (अवयस्क हेतु)	(12) गाटे का खसरा नम्बर / यूनीक कोड	(13) क्षेत्रफल (हे.)	(14) नाम / पिता-पति-संरक्षक-प्रबंधक का नाम / जाति कोड / आधार नं० (अन्तिम चार अंक) अथवा पैन नं० (6-9 स्थान के अंक) / पता / जन्मतिथि (अवयस्क हेतु)	(15) गाटे का खसरा नम्बर / यूनीक कोड	(16) क्षेत्रफल (हे.)	

राजस्व खाता (नया/व्यवस्थापित) 2024/13480109752 / 19-06-2024 / विक्रय / RAM SINGH RAWAT / 20-06-2024 2. अर्ज / अर्ज016168 / 14-10-2025 / दुरस्ती (संशोधन से) / RAM SINGH RAWAT / 14-10-2025	1.1) मैसर्स सालार ओवरसीज मालिक फर्म मौहम्मद मुसलिम / कुदरतउल्ला / नि0मौ0मुफ्ती टोला अशरफी हाउस मुरादाबाद (शेष क्षेत्रफल : 0.0000) 2.1) मैसर्स सालार ओवरसीज मालिक फर्म मौहम्मद मुसलिम / कुदरतउल्ला / नि0मौ0मुफ्ती टोला अशरफी हाउस मुरादाबाद (शेष क्षेत्रफल : 0.0000) 2.2) मुरादाबाद विकास प्राधिकरण मुरादाबाद / (एम0डी0ए0) / मुरादाबाद (शेष क्षेत्रफल : 0.0000)	654(1151860654000012)	1.1) 0.3080 2.1) 0.0001 2.2) 0.3079	1.1) मुरादाबाद विकास प्राधिकरण मुरादाबाद / (एम0डी0ए0) / मुरादाबाद 2.1) मुरादाबाद विकास प्राधिकरण मुरादाबाद (एम0डी0ए0) / . / .	654(1151860654000012)	1.1) 0.3080 2.1) 0.0001 2.2) 0.3080
--	--	-----------------------	---	--	-----------------------	---

(17) भूमि के सम्बन्ध में विचारार्थीन राजस्व वाद/वादों की कम्प्यूटरीकृत संख्या :

(18) बंधक/वधक-मुक्त होने की स्थिति

(18.1) बंधक होने की स्थिति (संस्था अथवा बैंक का नाम/कोड/बंधक का दिनांक/धनराशि/आवेदन संख्या/खातेदार(पिता-पति-संरक्षक)) :

(18.2) बंधक-मुक्त होने की स्थिति (संस्था अथवा बैंक का नाम/कोड/बंधक-मुक्त का दिनांक/धनराशि/आवेदन संख्या/खातेदार(पिता-पति-संरक्षक)) :

(19) अभ्युक्ति :

पूर्व आदेशों का विवरण

1) 1409फ आदेशानुसार उपजिलाधिकारी सदर मुरादाबाद वाद स्. 0143ए0ज0वि0एव्. 0 भूमि व्य0अधि0आदेश दिनांक 18-1-2002के अर्तगत सरकार बनाम हाफिज मौ0 मुस्लिम में खसरा स्. 0648/0.368,649/0.067, 650/1/0.130,650/2/0.130,651/0.304, 652/0.085,653/0.085,654/0.308,655/0.182,
2) 657/0.212कु ल रकवा 1.940हे0तथा खाता स्. 07खसरा न्. 0675/0.551,678क/0.125,679/0.134, 680क/0.097,681/0.388,683/0.121कु ल 8कि ते /1.582का 1/5भाग जो 0.316हे0होता है को आकृ थिक भूमि घोषित करते हुए लगान समाप्त कि या जाता है ह0ले दि ...11-3-2002

- विशेषानुसार उपजिलाधिकारी सदर मुरादाबाद वादस् 0 1/2/2004धारा 144ज0वि0एव 0 भूमि व्य0अधि0 आदेश दिनांक 8-2-2005के अत्रगत मौहम्मद मुस्लिम आदि
 गम उ0प्र0सरकार मे गाटा स् 00653/0.085, 648/0.368,649/0.069,650/1/0.130,650/2/ 0.130,651/0.304,652/0.085,654/0.308,
 5) 655/0.182,657/0.212को अकृ षिक भूमि जो कृ षि भूमि घोषित कि याजाता है व कृ षि लगान कायम कि या जाता है ा ह0आर0के 0 दि 21-1-06
 5) 1428फ आदेशानुसार श्रीमान तहसीलदार मुरादाबाद द्वारा वाद सं0 T202013540108128/दि 17.03.2021 को आदेश हुआकि ग्राम मंगूपुरा तहसील व जिला मुरादाबाद के
 खाता संख्या 117 खसरा संख्या 648मि0 रकवा 0.3680 है0 लगान बमुजिव खतौनी के अपने बकदर भाग मे से 0.0195 है0 पर से विक्रेता मैसर्स सतार ओवरसीज मालिक फर्म
 मौहम्मद मुस्लिम पुत्र श्री कुदरतउल्ला, निवासी मौहल्ला मुफ्ती टोला अशरफी हाऊस शहर व तहसील व जिला मुरादाबाद का नाम खारिज होकर उनके स्थान पर क्रेता नितिन
 खन्ना व मोहित खन्ना पुत्रगण श्री कृष्ण गोपाल खन्ना व श्रीमती मानवी खन्ना पत्नी श्री मोहित खन्ना निवासीगण मौहल्ला लोहागढ बर्तन बाजार शहर व तहसील व जिला मुरादाबाद का
 नाम पंजीकृत बिक्रय पत्र 20.10.2020 के आधार पर सहखातेदार संक्रमणीय भूमिधर के रूप में दर्ज हो। ह0आर0के0दि 13.04.2021
 6) 1428फ आदेशानुसार श्रीमान तहसीलदार मुरादाबाद द्वारा वाद सं0 T202013540108130/दि 17.03.2021 को आदेश हुआकि ग्राम मंगूपुरा तहसील व जिला मुरादाबाद के
 खाता संख्या 117 खसरा संख्या 648मि0 रकवा 0.3680 है0 लगान बमुजिव खतौनी के अपने बकदर भाग मे से 0.017 है0 पर से विक्रेता मैसर्स सतार ओवरसीज मालिक फर्म
 मौहम्मद मुस्लिम पुत्र श्री कुदरतउल्ला, निवासी मौहल्ला मुफ्ती टोला अशरफी हाऊस शहर व तहसील व जिला मुरादाबाद का नाम खारिज होकर उनके स्थान पर क्रेता श्रीमती
 रिचा खन्ना पत्नी नितिन खन्ना निवासी मौहल्ला लोहागढ बर्तन बाजार शहर व तहसील व जिला मुरादाबाद का नाम पंजीकृत बिक्रय पत्र 20.10.2020 के आधार पर सहखातेदार
 संक्रमणीय भूमिधर के रूप में दर्ज हो। ह0आर0के0दि 13.04.2021
 7) 1428फ आदेशानुसार श्रीमान तहसीलदार मुरादाबाद द्वारा वाद सं0 T202013540108131/दि 17.03.2021 को आदेश हुआकि ग्राम मंगूपुरा तहसील व जिला मुरादाबाद के
 खाता संख्या 117 खसरा संख्या 648मि0 रकवा 0.3680 है0 लगान बमुजिव खतौनी के अपने बकदर भाग मे से 0.019708 है0 पर से विक्रेता मैसर्स सतार ओवरसीज मालिक फर्म
 मौहम्मद मुस्लिम पुत्र श्री कुदरतउल्ला, निवासी मौहल्ला मुफ्ती टोला अशरफी हाऊस शहर व तहसील व जिला मुरादाबाद का नाम खारिज होकर उनके स्थान पर क्रेता कृष्ण
 गोपाल खन्ना पुत्र श्री जगदीश सरन खन्ना निवासी मौहल्ला लोहागढ बर्तन बाजार शहर व तहसील व जिला मुरादाबाद का नाम पंजीकृत बिक्रय पत्र 20.10.2020 के आधार पर
 सहखातेदार संक्रमणीय भूमिधर के रूप में दर्ज हो।ह0आर0के0दि 13.04.2021

Data Digitally Signed by:RAM SINGH RAWAT(RAGISTRAR
 KANOONGO)

दिनांक सन्मय स्थान: 15-10-2025 11:05:12 तहसील : मुरादाबाद

यह उद्घरण खतौनी इलेक्ट्रॉनिक डिजिटल सिस्टम द्वारा तैयार की गयी है तथा डाटा डिजिटल इस्ताकर
 द्वारा इस्ताकरित है।

मुद्रित कर्ता : TUSHAR BHATNAGAR तहसील : मुरादाबाद

मुद्रित दिनांक एवं सन्मय: 15-10-2025 11:05:12

Not Applicable For Online Prints उपरोक्त उद्घरण खतौनी का वेरीफिकेशन
<https://upbhulekh.gov.in> Website पर जाकर अथवा QR Code Scan करके किया
 जा सकता है।




5697/24



उत्तर प्रदेश UTTAR PRADESH

H 792157

H 792157



:- बयनामा :-

:- मुरादाबाद विकास प्राधिकरण द्वारा किसानों/भू-स्वामियों से आपसी सहमति/समझौते से भूमि क्रय हेतु विक्रय विलेख:-

24 APR 2024

जिलाधिकारी द्वारा निर्धारित सर्किल दर सूची के पृष्ठ सं० 42 कोड सं० 1024 कॉलम सं० 09 पर अंकित दर	-	रु०-297 लाख (प्रति हे०)
जिलाधिकारी की अध्यक्षता में गठित समिति द्वारा निर्धारित दर सर्किल रेट का 03 गुना	-	रु०-891 लाख (प्रति हे०)
विक्रय हेतु प्रस्तावित भूमि का मूल्य	-	रु०-891 लाख (प्रति हे०)
विक्रय मूल्य (भूमि + परिसम्पत्ति का मूल्य)	-	रु०-891 लाख (प्रति हे०)
स्टाम्प शुल्क	-	रु०-19,21,010 /-
निवन्धन शुल्क	-	रु०-2,74,430 /-

विक्रय-विलेख

भूमि का प्रकार	-	कृषि
गाटा सं०	-	654
क्षेत्रफल	-	0.3075 (Rounded Off 0.3080) हे०
ग्राम/मोहल्ला	-	मंगपुरा
परगना	-	मुरादाबाद।
तहसील	-	मुरादाबाद।
जनपद	-	मुरादाबाद।



मुरादाबाद विकास प्राधिकरण
मुरादाबाद

भारतीय गैर न्यायिक INDIA NON JUDICIAL

रु.
25000

पच्चीस हजार रुपये

भारत



INDIA

Rs.
25000

TWENTY FIVE THOUSAND RUPEES

उत्तर प्रदेश UTTAR PRADESH

H 792158

उत्तर प्रदेश

कार्यालय मुख्य कोषाधिकारी
मुरादाबाद

विक्रीता (प्रथम पक्ष) का विवरण :-

क्र.सं.	विक्रीत वस्तु का नाम	पिता/पति का नाम	निवासी	आधार कार्ड संख्या	पैन कार्ड संख्या	मोबाईल नं०
1	विक्रीत भूमि मैसर्स सालार ओवरसीज प्रोपराईटर फर्म, (फर्म मालिक मौहम्मद मुस्लिम) के नाम से थी परन्तु दिनांक 10.02.2016 को फर्म मैसर्स सालार ओवरसीज विघटित होने के फलस्वरूप विघटित फर्म के प्रोपराईटर मौहम्मद मुस्लिम।	श्री कुदरतउल्ला	मौहल्ला मुफ्ती टोला, मुरादाबाद।	950103978825	AEYPM1245F	9927971786

24 APR 2016



Handwritten signature

सन्तत प्रभारी
मुरादाबाद विकास प्राधिकरण
मुरादाबाद



उत्तर प्रदेश UTTAR PRADESH

H 792159



श्रेता का विवरण (द्वितीय पक्ष):-

मुरादाबाद विकास प्राधिकरण, मुरादाबाद (एम0डी0ए0)-द्वितीय पक्ष

24 APR 2024

पैन कार्ड संख्या	:-	AAJFM7731M
द्वारा	:-	राजीव रतन प्रताप सिंह
पदनाम	:-	प्रभारी सम्पत्ति
विभाग	:-	मुरादाबाद विकास प्राधिकरण, मुरादाबाद।
जनपद	:-	मुरादाबाद।
मोबाईल नं0	:-	9711309013
आधार कार्ड सं0	-	619531182969

प्रभारी
मुरादाबाद विकास प्राधिकरण
मुरादाबाद



उत्तर प्रदेश UTTAR PRADESH

H 792160

उत्तर प्रदेश
 शासनालय मुख्य कार्याधिकारी
 मुंबई
 मुख्य कार्याधिकारी
 मुरादाबाद-1400
 कोषाध्यक्ष
 1400

		विक्रीत सम्पत्ति का विवरण							
क्र	विक्रेतागण का नाम	पिता/पति का नाम	गाटा संख्या	कुल क्षेत्र (हे० में)	कुल क्षेत्र में से विक्रय हेतु प्रस्तावित क्षेत्र	विक्रय हेतु प्रस्तावित क्षेत्र में अंश	हिस्से के अनुसार विक्रीत क्षेत्र (हे० में)	भू-राजस्व	
1	2	3	4	5	6	7	8	9	
24 APR	विक्रीत भूमि मैसर्स साकार ओवरसीज प्रोपराईटर फर्म, (फर्म मालिक मौहम्मद मुस्लिम) के नाम से थी परन्तु दिनांक 10.02.2016 को फर्म मैसर्स सालार ओवरसीज विघटित होने के फलस्वरूप विघटित फर्म के प्रोपराईटर मौहम्मद मुस्लिम	श्री कुदरतउल्ला	654	0.3075 (Rounded Off 0.3080) हे०	0.3075 (Rounded Off 0.3080) हे०	0.3075 (Rounded Off 0.3080) हे०	0.3075 (Rounded Off 0.3080) हे०	रु० 10.95	

सम्पत्ति प्रभारी
 मुरादाबाद विकास प्राधिकरण
 मुरादाबाद 4

भारतीय गैर न्यायिक INDIA NON JUDICIAL

रु.
25000

पच्चीस हजार रुपये



Rs.
25000

TWENTY FIVE THOUSAND RUPEES

उत्तर प्रदेश UTTAR PRADESH

H 792161

H 792161

उत्तर प्रदेश

कायांत्य मुख्य कोषाधिकारी
मुरादाबाद

मुख्य कोषाधिकारी
मुरादाबाद-1400

कोषागार-1400

प्रस्तावित क्षेत्रफल 0.3075 (Rounded Off 0.3080) हे० विक्रेतागण का पूर्ण भाग है।

सड़क की स्थिति
परिसम्पत्ति

- सड़क पर स्थित नहीं है।
- शून्य

विक्रीत सम्पत्ति की चौहददी :-

क्रमांक	गाटा संख्या	पूरब	पश्चिम	उत्तर	दक्षिण
1.	654	गाटा सं०-658	गाटा सं०-651	गाटा सं०-655	गाटा सं०-652, 653

24 APR 2024


सम्पत्ति प्रभारी
मुरादाबाद विकास प्राधिकरण
मुरादाबाद



उत्तर प्रदेश UTTAR PRADESH

11782150

H 792162



विक्रय मूल्य का भुगतान :-

कुल विक्रय मूल्य रू०-2,73,98,250/- (दो करोड़ तिहत्तर लाख अट्ठानवे हजार दो सौ पच्चास रुपये मात्र) में से 1 प्रतिशत टीडीएस की कटौती उपरान्त विक्रेतागण को भुगतान की जाने वाली धनराशि का विवरण:-

क्र. सं.	विक्रेतागण का नाम	पिता/पति का नाम	पता	बैंक का नाम	चैक संख्या	चैक का दिनांक	भुगतान राशि	
24 APR	1	विक्रीत भूमि मैसर्स सालार ओवरसीज प्रोपराईटर फर्म, (फर्म मालिक मौहम्मद मुस्लिम) के नाम से थी परन्तु दिनांक 10.02.2016 को फर्म मैसर्स सालार ओवरसीज विघटित होने के फलस्वरूप विघटित फर्म के प्रोपराईटर मौहम्मद मुस्लिम	श्री कुदरतउल्ला	मौहल्ला मुपती टोला, मुरादाबाद।	केनरा बैंक, एम.डी.ए. आफिस शाखा, दिल्ली रोड, मुरादाबाद	292589	24.04.2024	2,71,24,267 /-




(Handwritten signature)

रजनीति प्रभारी
मुरादाबाद विकास प्राधिकरण
मुरादाबाद /
6



उत्तर प्रदेश UTTAR PRADESH

H 792163



24 APR 2024

विक्रीत भूमि द्वारा पंजीकृत बयानामा मैसर्स "सालार इन्टरनेशनल" मुपती टोला मुरादाबाद द्वारा श्री मौहम्मद कासिम व हाफिज मौहम्मद मुस्लिम पाटनर्स के नाम से क्रय हुई थी। फेमिली सैटलमेंट का मूलवाद सं० 1111/1997 में मा० न्यायालय सिविल जज (सी०डि०) जनपद मुरादाबाद द्वारा पारित आदेश दिनांक 28.09.1999 के क्रम में खतौनी फसली वर्ष 1407-1412 ग्राम मंगूपुरा गाटा सं० 654 पर अंकित आदेश वाद सं०-269 धारा-34 एल०आर० एक्ट आदेश दिनांक 27.12.1999 के क्रम में गाटा सं० 654 मैसर्स सालार ओवरसीज मालिक फर्म मौहम्मद मुस्लिम पुत्र कुदरतउल्ला, निवासी-मुपती टोला, अशरफी हाउस जनपद मुरादाबाद के नाम दर्ज है।

विक्रीत भूमि मैसर्स सालार ओवरसीस प्रोपराईटर फर्म, (फर्म मालिक मौहम्मद मुस्लिम) के नाम से थी परन्तु दिनांक 10.02.2016 को फर्म मैसर्स सालार ओवरसीस विघटित हो गयी। फर्म के विघटन उपरान्त सम्पत्ति का स्वामित्व विघटित फर्म के प्रोपराईटर मौहम्मद मुस्लिम पुत्र श्री कुदरतउल्ला के पक्ष में स्वतः है।

मुरादाबाद विकास प्राधिकरण
मुरादाबाद / 7



उत्तर प्रदेश UTTAR PRADESH

H 792164

M
B
D.

उत्तर प्रदेश
कार्यालय मुख्य कोषाधिकारी
मुरादाबाद

मुख्य कोषाधिकारी
मुरादाबाद-1400

कोषागार-1400

24 APR 2024

विक्रीत भूमि विक्रेता को पंजीकृत बयनामा के आधार पर प्राप्त हुई है, जो कार्यालय उमनिबन्धक सदर मुरादाबाद के वही संख्या-01 जिल्द संख्या 620 पृष्ठ संख्या 01 से 16 क्रमांक 4722 दिनांक 11.08.1994 को पंजीकृत है। विक्रेतागण अनुसूचित जाति/जनजाति के सदस्य नहीं है। विक्रीत भूमि ना तो किसी को विक्रय अनुबन्ध किया गया है और न ही किसी को हस्तांतरित की गयी है और ना ही किसी बैंक या सरकारी कार्यालय अथवा किसी व्यक्ति को बन्धक की गयी है। विक्रीत भूमि हर प्रकार से रेहन व वय व हिबा, ऋण भार, कुर्की, जमानत, बन्धक, दीवानी या राजस्व वाद आदि से मुक्त है, जिसमें किसी अन्य व्यक्ति की भागीदारी नहीं है और ना ही किसी अन्य के पक्ष में विक्रय बयनामा किया गया है, न ही कोई सरकारी भूमि निहित है। अर्थात वारन्टी ऑफ टाईटिल प्रथम पक्ष का दायित्व है। उक्त आराजी को विक्रय करने का मुझ विक्रेता को पूर्ण मालिकाना हक हासिल है, जिसमें गाटा संख्या 654 कुल रकबा क्षेत्रफल 0.3075 (Rounded Off 0.3080) हे0 भूमि ग्राम मंगपुरा विक्रीत की जाती है।

रविशंकर प्रभारी
मुरादाबाद विकास प्राधिकरण
मुरादाबाद 8



उत्तर प्रदेश UTTAR PRADESH

H 792165



24 APR 2024


अब मजकूरत खुद के उसी किता भूमिधरी आराजी को पूर्ण स्वामित्व एवं अधिकारों व दाखिली खारिजी सहित पूरे होशो हवास स्वस्थ चित से खूब सोच व समझकर बिना किसी दबाव नाजायज किसी शख्स के मय सम्पूर्ण अधिकार सहित मुवलिंग रु०-2,73,98,250/- (दो करोड़ तिहत्तर लाख अट्ठानवे हजार दो सौ पच्चास रुपये मात्र) जिसके आधे मुवलिंग रु० 1,36,99,125/- (एक करोड़ छत्तीस लाख निन्धानवे हजार एक सौ पच्चीस रुपये मात्र) होते हैं, बदस्त क्रेता मुरादाबाद विकास प्राधिकरण, मुरादाबाद के पक्ष में वय कामिल व फरोख्त कतई किया यानि एम0डी0ए0 को बेच दिया और कुल जर समन हस्ब तफसील जैल क्रेता मजकूर से जरिये चैक वसूल पाकर कब्जा व दखल मालिकाना विक्रीत संक्रमणीय भूमि पर आज की तारीख से बजाये अपने क्रेता मजकूर का कब्जा वाकई बखूफी कर दिया। अब मुझ विक्रेता व वारिसान विक्रेता का कोई हक व दावा विक्रीत आराजी पर नहीं रह गया है व विक्रय धनराशि क्रेता से बाकी ना रहा। विक्रेता विक्रीत भूमि के प्रतिफल के अतिरिक्त अन्य कोई प्रतिकर या लाभ का दावा किसी न्यायालय में प्रस्तुत नहीं करेगा।

— स प्रभारी
मुरादाबाद विकास प्राधिकरण
मुरादाबाद



उत्तर प्रदेश UTTAR PRADESH

H 792166



24 APR 2024

अगर कोई शख्स दावा करे तो वह बिल्कुल नाजायज होवे और अगर विक्रीत आराजी मयूशुदा पूर्ण अथवा उसका कोई अंश क्रेता के स्वामित्व व अधिकारों से निकल जावे या कब्जा ना मिले या अन्य किसी प्रकार से विवादित व भारग्रसित पायी जावे या कोई तथ्य छिपाया गया पाया जावे तो ऐसी तमाम सूरतों में क्रेता को यह अधिकार होगा कि वह कुल विक्रय मूल्य मय हर्जा व खर्चा विक्रेता व उसके वारिसानों तथा दीगर जायदाद चल व अचल से भू-राजस्व की भांति वसूल कर लेवे, जिसमें विक्रेता को कोई आपत्ति नहीं होगी। उपरोक्त विक्रीत भूमि से सम्बन्धित सारे हक व हकूक तथा स्वत्व, सारे अधिकार, विक्रेता ने क्रेता को अंतरित कर दिये हैं, अब क्रेता उपरोक्त भूमि का दाखिल खारिज सरकारी कागजों में अपने नाम दर्ज करा लेवे। विक्रेता को कोई आपत्ति नहीं होगी।

उपरोक्त भूमि किसी अन्य योजना के अन्तर्गत अधिग्रहीत नहीं है, उक्त भूखण्ड का, जिसका मुरादाबाद विकास प्राधिकरण के पक्ष में विक्रय विलेख निष्पादित किया जाना है, उसका स्वामित्व वर्तमान में विक्रेता में निहित है। विक्रीत भूमि के सम्बन्ध में किसी प्रकार का कोई वाद किसी भी न्यायालय में विचाराधीन नहीं है।

इस विक्रय पत्र के निष्पादन से मुझ विक्रेता की आजीविका, निवास स्थान व जीवनचर्या परिवर्तित नहीं हो रही है और न ही आजीविका, निवास स्थान व जीवनचर्या पर कोई प्रतिकूल प्रभाव पड़ रहा है। प्रस्तुत विक्रय विलेख विक्रेता द्वारा उपलब्ध कराये गये कागजात व उसके द्वारा बताये गये तथ्यों व आश्वासन के आधार पर तैयार किया गया है। विक्रेता द्वारा दिये गये अभिलेख/शपथ-पत्र गलत पाये जाते हैं तो उसकी समस्त जिम्मेदारी विक्रेता की है तथा पक्षकारों की पहचान उनके साक्षियों द्वारा की जा रही है।



[Handwritten signature]

सम्पत्त प्रभारी
मुरादाबाद विकास प्राधिकरण
मुरादाबाद 10



उत्तर प्रदेश UTTAR PRADESH

H 792167

H 792167

M
B
D.

उत्तर प्रदेश
कार्यालय मुख्य कोषाधिकारी
मुरादाबाद

मुख्य कोषाधिकारी
मुरादाबाद-1400

कोषागार-1400

24 APR 2024

M
विक्रेता अथवा उसका कोई वारिसान भविष्य में उक्त विक्रय की धनराशि के अतिरिक्त अन्य किसी भी धनराशि अथवा लाभ के लिए विभाग के समक्ष कोई दावा नहीं करेगा और न ही इस सम्बन्ध में किसी न्यायालय में वाद दायर करेगा। विकास कार्य करते समय अगर पैमाईश में क्षेत्रफल कम पाया जाता है अथवा गलती से अधिक धनराशि का भुगतान हो जाता है और विक्रेता अधिक धनराशि स्वयं नहीं लौटाता है, तो 15 प्रतिशत साधारण ब्याज प्रति वर्ष की दर से भू-राजस्व की भौति मुरादाबाद विकास प्राधिकरण, मुरादाबाद (एम0डी0ए0) को वसूलने का अधिकार होगा।

अतः यह विक्रय विलेख (बयनामा) अपने होशो हवास स्वस्थ चित्त से बगैर किसी व्यक्ति के अनुचित दबाव से साक्षियों के समक्ष निष्पादित कर दिया ताकि सनद रहे और आवश्यकतानुसार भविष्य में काम आवे।

स्थान :- मुरादाबाद।

दिनांक :- 29.04.2024

रामेश प्रभारी
मुरादाबाद विकास प्राधिकरण
मुरादाबाद



उत्तर प्रदेश UTTAR PRADESH

H 792168

उत्तर प्रदेश

M B D

कार्यालय मुख्य कोषाधिकारी
मुरादाबाद

M B D

मुख्य कोषाधिकारी
मुरादाबाद-1400

कोषागार-1400

24 APR 2024

विक्रय-विलेख

भूमि का प्रकार	-	कृषि
गादा सं०	-	654
क्षेत्रफल	-	0.3075 (Rounded Off 0.3080) हे०
ग्राम/मोहल्ला	-	मंगपुरा
परगना	-	मुरादाबाद।
तहसील	-	मुरादाबाद।
जनपद	-	मुरादाबाद।

मुरादाबाद विकास प्राधिकरण
मुरादाबाद 12



उत्तर प्रदेश UTTAR PRADESH

H 792169

H 792169

उत्तर प्रदेश

कार्यालय मुख्य कोषाधिकारी
मुरादाबाद

M B D

मुख्य कोषाधिकारी
मुरादाबाद-1400

कोषागार-1400

24 APR 2024

M B D

भूमि का प्रकार
गंटा सं०
क्षेत्रफल
ग्राम/मोहल्ला
परगना
तहसील
जनपद

-
-
-
-
-
-
-

विक्रय-विलेख

कृषि
654
0.3075 (Rounded Off 0.3080) हे०
मंगूपुरा
मुरादाबाद।
मुरादाबाद।
मुरादाबाद।



[Handwritten signature]

[Handwritten signature]
सम्पत्ति प्रभारी
मुरादाबाद विकास प्राधिकरण
मुरादाबाद



उत्तर प्रदेश UTTAR PRADESH

H 792170

उत्तर प्रदेश
याच्यलय मुख्य कोषाधिकारी
मुरादाबाद

M B D.

मुख्य कोषाधिकारी
मुरादाबाद-1400

कोषानार-1400

24 APR 2024

M B
भूमि का प्रकार
गाटा सं०
क्षेत्रफल
ग्राम/मोहल्ला
परगना
तहसील
जनपद

विक्रय-विलेख

कृषि
654
0.3075 (Rounded Off 0.3080) हे०
मंगूपुरा
मुरादाबाद।
मुरादाबाद।
मुरादाबाद।

मुरादाबाद विकास प्राधिकरण
मुरादाबाद 14

भारतीय गैर न्यायिक INDIA NON JUDICIAL

रु.
25000

पच्चीस हजार रुपये

Rs.
25000

TWENTY FIVE THOUSAND RUPEES

भारत



सत्यमेव जयते

INDIA

उत्तर प्रदेश UTTAR PRADESH

H 792171

उत्तर प्रदेश

कार्यालय मुख्य कोषाधिकारी
मुरादाबाद

मुख्य कोषाधिकारी
मुरादाबाद-1400

कोषागार-1400

24 APR 2024

विक्रय-विलेख

भूमि का प्रकार
गाटा सं०
क्षेत्रफल
ग्राम/मोहल्ला
परगना
तहसील
जनपद

कृषि
654
0.3075 (Rounded Off 0.3080) हे०
मंगपुरा
मुरादाबाद।
मुरादाबाद।
मुरादाबाद।

मुरादाबाद विकास प्राधिकरण
मुरादाबाद

भारतीय गैर न्यायिक INDIA NON JUDICIAL

रु.
25000
पच्चीस हजार रुपये



Rs.
25000
TWENTY FIVE THOUSAND RUPEES

उत्तर प्रदेश UTTAR PRADESH

H 792172

H 792172

उत्तर प्रदेश

कार्यालय मुख्य कोषाधिकारी
मुरादाबाद

मुख्य कोषाधिकारी
मुरादाबाद-1400
कोषागार-16

24 APR 2024

सूचि का प्रकार
गोटा स०
क्षेत्रफल
ग्राम/मोहल्ला
परगना
तहसील
जनपद

विक्रय-विलेख

कृषि
654
0.3075 (Rounded Off 0.3080) हे०
मंगपुरा
मुरादाबाद।
मुरादाबाद।
मुरादाबाद।

स.पं.त. प्रभारी
मुरादाबाद विकास प्राधिकरण 16
मुरादाबाद

भारतीय गैर न्यायिक INDIA NON JUDICIAL

भारत

रु.
25000

पच्चीस हजार रुपये

Rs.
25000

TWENTY FIVE THOUSAND RUPEES



INDIA

उत्तर प्रदेश UTTAR PRADESH

H 792173

H 792173

उत्तर प्रदेश
कार्यालय मुख्य कोषाधिकारी
मुरादाबाद
मुख्य कोषाधिकारी
मुरादाबाद-1400
कोषागार-1400

24 APR 2024

विक्रय-विलेख

भूमि का प्रकार	-	कृषि
गाटा सं०	-	654
क्षेत्रफल	-	0.3075 (Rounded Off 0.3080) हे०
ग्राम/मोहल्ला	-	मंगपुरा
परगना	-	मुरादाबाद।
तहसील	-	मुरादाबाद।
जनपद	-	मुरादाबाद।



सन्धति भारती
मुरादाबाद विकास प्राधिकरण
मुरादाबाद



उत्तर प्रदेश UTTAR PRADESH

H 792174

H 792174

उत्तर प्रदेश
कार्यालय मुख्य कोषाधिकारी
मुरादाबाद
मुख्य कोषाधिकारी
मुरादाबाद-1400
कोषागार-121

24 APR 2024

M
B
भूमि का प्रकार
गाँव सं०
क्षेत्रफल
ग्राम/मोहल्ला
परगना
तहसील
जनपद

विक्रय-विलेख

कृषि
654
0.3075 (Rounded Off 0.3080) हे०
मंगपुरा
मुरादाबाद।
मुरादाबाद।
मुरादाबाद।



[Handwritten signature]

सम्पत्ति प्रभारी
मुरादाबाद विकास प्राधिकरण
मुरादाबाद



उत्तर प्रदेश UTTAR PRADESH

1172175

H 792175

उत्तर प्रदेश
कार्यालय मुख्य योषाधिकारी
मुरादाबाद

M B D. M 3

मुख्य योषाधिकारी
मुरादाबाद-1400


कोषागार-1400

24 APR 2024

भूमि का प्रकार
गाटा सं०
क्षेत्रफल
ग्राम/मोहल्ला
परगना
तहसील
जनपद

विक्रय-विलेख

कृषि
654
0.3075 (Rounded Off 0.3080) हे०
मंगपुरा
मुरादाबाद।
मुरादाबाद।
मुरादाबाद।



सम्पत्ति प्रभारी
मुरादाबाद विकास प्राधिकरण,
मुरादाबाद



उत्तर प्रदेश UTTAR PRADESH

H 792176 H 792176

उत्तर प्रदेश

कार्यालय मुख्य वकील
मुरादाबाद

M
B
D.

M
B
D.

मुख्य वकील
मुरादाबाद-1400
कोषागार-1400

भूमि का प्रकार
गाटा सं०
क्षेत्रफल
ग्राम/मोहल्ला
परगना
तहसील
जनपद

24 APR 2024

विक्रय-विलेख

कृषि
654
0.3075 (Rounded Off 0.3080) हे०
मंगूपुरा
मुरादाबाद।
मुरादाबाद।
मुरादाबाद।

रुम्पति प्रभारी
मुरादाबाद विकास प्राधिकरण
मुरादाबाद



उत्तर प्रदेश UTTAR PRADESH

H 792177

H 792177

उत्तर प्रदेश

मुख्य कार्यालय मुख्य कोषाधिकारी
मुसादाबाद

मुख्य कोषाधिकारी
मुसादाबाद-1400

कोषागार-1400

M
B
D

भूमि का प्रकार
गाटा सं०
क्षेत्रफल
ग्राम/मोहल्ला
परगना
तहसील
जनपद

विक्रय-विलेख

कृषि
654
0.3075 (Rounded Off 0.3080) हे०
मंगपुरा
मुसादाबाद।
मुसादाबाद।
मुसादाबाद।

24 APR 2024



स. शं. त. प्रभारी
मुसादाबाद विकास प्राधिकरण
मुसादाबाद

भारतीय गैर न्यायिक INDIA NON JUDICIAL

रु.
25000

पच्चीस हजार रुपये

Rs.
25000

TWENTY FIVE THOUSAND RUPEES

भारत
INDIA

उत्तर प्रदेश UTTAR PRADESH

H 792178

उत्तर प्रदेश

कायमल मुख् कोषाधिकारी
मुसादाबाद

मुख् कोषाधिकारी
मुसादाबाद-1400

कोषागार-1400

24 APR 2024

विक्रय-विलेख

भूमि का प्रकार
गाटा सं०
क्षेत्रफल
ग्राम/मोहल्ला
परगना
तहसील
जनपद

कृषि
654
0.3075 (Rounded Off 0.3080) हे०
मंगपुरा
मुसादाबाद।
मुसादाबाद।
मुसादाबाद।

सम्पत्ति प्रभारी
मुसादाबाद विकास प्राधिकरण
मुसादाबाद



उत्तर प्रदेश UTTAR PRADESH

H 792179

H 792179

उत्तर प्रदेश
कार्यालय मुख्य कोषाधिकारी
मुरादाबाद
मुख्य कोषाधिकारी
मुरादाबाद-1400
कोषागार-1400

24 APR 2024

विक्रय-विलेख


M B D भूमि का प्रकार	-	कृषि
गाटा सं०	-	654
क्षेत्रफल	-	0.3075 (Rounded Off 0.3080) हे०
ग्राम/मोहल्ला	-	मंगपुरा
परगना	-	मुरादाबाद।
तहसील	-	मुरादाबाद।
जनपद	-	मुरादाबाद।

सम्पत्ति प्रभारी
मुरादाबाद विकास प्राधिकरण
मुरादाबाद

भारतीय गैर न्यायिक INDIA NON JUDICIAL

रु.
25000

पच्चीस हजार रुपये



Rs.
25000

TWENTY FIVE THOUSAND RUPEES

उत्तर प्रदेश UTTAR PRADESH

H 792180

H 792180

M
B
D.

उत्तर प्रदेश
कार्यालय मुख्य कोषाधिकारी
मुरादाबाद

M
P.

मुख्य कोषाधिकारी
मुरादाबाद-1400

कोषागार-1400

24 APR 2024

विक्रय-विलेख

भूमि का प्रकार	-	कृषि
गाटा सं०	-	654
क्षेत्रफल	-	0.3075 (Rounded Off 0.3080) हे०
ग्राम/मोहल्ला	-	मंगपुरा
परगना	-	मुरादाबाद।
तहसील	-	मुरादाबाद।
जनपद	-	मुरादाबाद।

सम्पत्ति प्रभारी
मुरादाबाद विकास प्राधिकरण
मुरादाबाद

भारतीय गैर न्यायिक INDIA NON JUDICIAL

रु.
25000

पच्चीस हजार रुपये

Rs.
25000

TWENTY FIVE THOUSAND RUPEES



INDIA

उत्तर प्रदेश UTTAR PRADESH

H 732101

H 792181

उत्तर प्रदेश
कार्यालय मुख्य कोषाधिकारी
मुरादाबाद
मुख्य कोषाधिकारी
मुरादाबाद-1400
कोषागार-1400

M
B
D

विक्रय-विलेख

भूमि का प्रकार	-	कृषि
गाटा सं०	-	654
क्षेत्रफल	-	0.3075 (Rounded Off 0.3080) हे०
ग्राम/मोहल्ला	-	मंगपुरा
परगना	-	मुरादाबाद।
तहसील	-	मुरादाबाद।
जनपद	-	मुरादाबाद।

24 APR 2024

[Handwritten signature]

सम्पत्ति प्रभारी
मुरादाबाद विकास प्राधिकरण
मुरादाबाद



उत्तर प्रदेश UTTAR PRADESH

H 792182

H 792182

उत्तर प्रदेश

कार्यालय मुख्य कोषाधिकारी
मुरादाबाद

M B

मुख्य कोषाधिकारी
मुरादाबाद-1400

कोषागार-1400

24 APR 2024

विक्रय-विलेख

भूमि का प्रकार	—	कृषि
गाटा सं०	—	654
क्षेत्रफल	—	0.3075 (Rounded Off 0.3080) हे०
ग्राम/मोहल्ला	—	मंगपुरा
परगना	—	मुरादाबाद।
तहसील	—	मुरादाबाद।
जनपद	—	मुरादाबाद।

मुरादाबाद विकास प्राधिकरण
मुरादाबाद 26

भारतीय गैर न्यायिक INDIA NON JUDICIAL

रु.
25000

पच्चीस हजार रुपये



Rs.
25000

TWENTY FIVE THOUSAND RUPEES

उत्तर प्रदेश UTTAR PRADESH

H 792183

H 792183

उत्तर प्रदेश

कार्यालय मुख्य कोषाधिकारी
मुरादाबाद

मुख्य कोषाधिकारी
मुरादाबाद-1400

वसोपाना-1

M B D

24 APR 2024

विक्रय-विलेख

भूमि का प्रकार	—	कृषि
गाटा सं०	—	654
क्षेत्रफल	—	0.3075 (Rounded Off 0.3080) हे०
ग्राम/मोहल्ला	—	मंगपुरा
परगना	—	मुरादाबाद।
तहसील	—	मुरादाबाद।
जनपद	—	मुरादाबाद।

[Handwritten signature]

[Handwritten signature]
मुरादाबाद विकास प्राधिकरण
मुरादाबाद



उत्तर प्रदेश UTTAR PRADESH

H 792184

उत्तर प्रदेश
कार्यालय मुख्य कोषाधिकारी
मुरादाबाद

M B D. M B D.

मुख्य कोषाधिकारी
मुरादाबाद-1400

कोषागार-1400

24 APR 2024

भूमि का प्रकार
गाटा सं०
क्षेत्रफल
ग्राम/मोहल्ला
परगना
तहसील
जनपद

विक्रय-विलेख

कृषि
654
0.3075 (Rounded Off 0.3080) हे०
मंगपुरा
मुरादाबाद।
मुरादाबाद।
मुरादाबाद।

रामचंद्र शर्मा
मुरादाबाद विकास प्राधिकरण
मुरादाबाद

भारतीय गैर न्यायिक INDIA NON JUDICIAL

रु.
25000

पच्चीस हजार रुपये



Rs.
25000

TWENTY FIVE THOUSAND RUPEES

उत्तर प्रदेश UTTAR PRADESH

H 792185

उत्तर प्रदेश

कार्यालय मुख्य कोषाधिकारी
मुरादाबाद

मुख्य कोषाधिकारी
मुरादाबाद-1400

कोषागार-1400

24 APR 2024

विक्रय-विलेख

भूमि का प्रकार	—	कृषि
गाटा सं०	—	654
क्षेत्रफल	—	0.3075 (Rounded Off 0.3080) हे०
ग्राम/मोहल्ला	—	मंगपुरा
परगना	—	मुरादाबाद।
तहसील	—	मुरादाबाद।
जनपद	—	मुरादाबाद।

मुरादाबाद विकास प्राधिकरण
मुरादाबाद 29



उत्तर प्रदेश UTTAR PRADESH

H 792186

उत्तर प्रदेश
कार्यालय मुख्य कोषाधिकारी
मुरादाबाद
मुख्य कोषाधिकारी
मुरादाबाद-1400
कोषागार-1400

24 APR 2024

विक्रय-विलेख

भूमि का प्रकार	-	कृषि
गाटा सं०	-	654
क्षेत्रफल	-	0.3075 (Rounded Off 0.3080) हे०
ग्राम/मोहल्ला	-	मंगपुरा
परगना	-	मुरादाबाद।
तहसील	-	मुरादाबाद।
जनपद	-	मुरादाबाद।

सम्पत्ति प्रभारी
मुरादाबाद विकास प्राधिकरण
मुरादाबाद 30

भारतीय गैर न्यायिक INDIA NON JUDICIAL

रु.
25000

पच्चीस हजार रुपये



Rs.
25000

TWENTY FIVE THOUSAND RUPEES

उत्तर प्रदेश UTTAR PRADESH

H 792187

उत्तर प्रदेश
कार्यालय मुख्य कृषि अधिकारी
मुरादाबाद

M B D

मुख्य कृषि अधिकारी
मुरादाबाद-1400

कौषागार - 1400

24 APR 2024

भूमि का प्रकार
गांवा सं०
क्षेत्रफल
ग्राम/मोहल्ला
परगना
तहसील
जनपद

विक्रय-विलेख

कृषि
654
0.3075 (Rounded Off 0.3080) हे०
मंगपुरा
मुरादाबाद।
मुरादाबाद।
मुरादाबाद।



[Handwritten signature]

[Handwritten signature]
सन्मति प्रभारी
मुरादाबाद विकास प्राधिकरण
मुरादाबाद

भारतीय गैर न्यायिक INDIA NON JUDICIAL

रु.
25000

पच्चीस हजार रुपये



Rs.
25000

TWENTY FIVE THOUSAND RUPEES

उत्तर प्रदेश UTTAR PRADESH

H 792188

H 792188

उत्तर प्रदेश

कार्यालय मुख्य कोषाधिकारी
मुरादाबाद

M
B
D.

मुख्य कोषाधिकारी
मुरादाबाद-1400

कोषागार-1400

24 APR 2024

भूमि का प्रकार

गाटा सं०

क्षेत्रफल

ग्राम / मोहल्ला

परगना

तहसील

जनपद

विक्रय-विलेख

कृषि

654

0.3075 (Rounded Off 0.3080) हे०

मंगपुरा

मुरादाबाद।

मुरादाबाद।

मुरादाबाद।



[Handwritten signature]

[Handwritten signature]

उत्त प्रभारी

मुरादाबाद विकास प्राधिकरण

मुरादाबाद



उत्तर प्रदेश UTTAR PRADESH

H 792189

उत्तर प्रदेश
 कायालय मुख्य कोषाधिकारी
 मुरादाबाद

M.B.D. मुख्य कोषाधिकारी
 मुरादाबाद-1400

कोषागार-1

24 APR 2024

M.B.D. भूमि का प्रकार
 गाटा सं०
 क्षेत्रफल
 ग्राम/मोहल्ला
 परगना
 तहसील
 जनपद

विक्रय-विलेख

कृषि
 654
 0.3075 (Rounded Off 0.3080) हे०
 मंगपुरा
 मुरादाबाद।
 मुरादाबाद।
 मुरादाबाद।



र. नत्त प्रभारी
 मुरादाबाद विकास प्राधिकरण
 मुरादाबाद



उत्तर प्रदेश UTTAR PRADESH

H 792190

उत्तर प्रदेश
 कार्यालय मुख्य कोषाधिकारी
 मुरादाबाद
 मुख्य कोषाधिकारी
 मुरादाबाद-1400
 कोषागार-14

24 APR 2024

भूमि का प्रकार
 गाटा सं०
 क्षेत्रफल
 ग्राम/मोहल्ला
 परगना
 तहसील
 जनपद

विक्रय-विलेख

कृषि
 654
 0.3075 (Rounded Off 0.3080) हे०
 मंगपुरा
 मुरादाबाद।
 मुरादाबाद।
 मुरादाबाद।

[Handwritten signature]

सहायक प्रभारी
 मुरादाबाद विकास प्राधिकरण
 मुरादाबाद



उत्तर प्रदेश UTTAR PRADESH

H 792191

उत्तर प्रदेश

कार्यालय मुल्ला कोषाधिकारी
मुरादाबाद

M
B
D.

M
B
D.

मुख्य कोषाधिकारी
मुरादाबाद-1400

कोषागार-1

24 APR 2024

भूमि का प्रकार
गांटा सं०
क्षेत्रफल
ग्राम/मोहल्ला
परगना
तहसील
जनपद

विक्रय-विलेख

कृषि
654
0.3075 (Rounded Off 0.3080) हे०
मंगूपुरा
मुरादाबाद।
मुरादाबाद।
मुरादाबाद।

सहायक प्रभारी
मुरादाबाद विकास प्राधिकरण
मुरादाबाद



उत्तर प्रदेश UTTAR PRADESH

H 792192

उत्तर प्रदेश
कार्यालय मुख्य कोषाधिकारी
मुरादाबाद
मुख्य कोषाधिकारी
मुरादाबाद-1400
कोषागार

24 APR 2024

M B
भूमि का प्रकार
गाटा सं०
क्षेत्रफल
ग्राम/मोहल्ला
परगना
तहसील
जनपद

विक्रय-विलेख

कृषि
654
0.3075 (Rounded Off 0.3080) हे०
मंगपुरा
मुरादाबाद।
मुरादाबाद।
मुरादाबाद।

सि प्रभारी
मुरादाबाद विकास प्राधिकरण
मुरादाबाद



उत्तर प्रदेश UTTAR PRADESH

H 792193

H 792193



24 APR 2024

विक्रय-विलेख

M
भूमि का प्रकार
गाटा सं०
क्षेत्रफल
ग्राम/मोहल्ला
परगना
तहसील
जनपद

— कृषि
— 654
— 0.3075 (Rounded Off 0.3080) हे०
— मंगपुरा
— मुरादाबाद।
— मुरादाबाद।
— मुरादाबाद।



सम्पत्ति प्रभारी
मुरादाबाद विद्यास प्राधिकरण
मुरादाबाद

भारतीय गैर न्यायिक INDIA NON JUDICIAL

रु.
25000

पच्चीस हजार रुपये



Rs.
25000

TWENTY FIVE THOUSAND RUPEES

उत्तर प्रदेश UTTAR PRADESH

H 792194

उत्तर प्रदेश
कार्यालय मुख्य कोषाधिकारी
मुरादाबाद

M B D.

मुख्य कोषाधिकारी
मुरादाबाद-1400

कोषागार-1110

विक्रय-विलेख

भूमि का प्रकार	-	कृषि
गाटा सं०	-	654
क्षेत्रफल	-	0.3075 (Rounded Off 0.3080) हे०
ग्राम / मोहल्ला	-	मंगूपुरा
परगना	-	मुरादाबाद।
तहसील	-	मुरादाबाद।
जनपद	-	मुरादाबाद।

24 APR 2024



र. प्रभारी
मुरादाबाद विकास प्राधिकरण
मुरादाबाद

भारतीय गैर न्यायिक INDIA NON JUDICIAL

रु.
25000

पच्चीस हजार रुपये



Rs.
25000

TWENTY FIVE THOUSAND RUPEES

उत्तर प्रदेश UTTAR PRADESH

H 792195

उत्तर प्रदेश
मुख्य कार्यालय मुख्य कोषाधिकारी
मुरादाबाद

M B D

मुख्य कोषाधिकारी
मुरादाबाद-1400


कोषागार-1400

24 APR 2024

भूमि का प्रकार
सं
क्षेत्रफल
ग्राम/मोहल्ला
परगना
तहसील
जनपद

विक्रय-विलेख

- कृषि
- 654
- 0.3075 (Rounded Off 0.3080) हेठ
- मंगपुरा
- मुरादाबाद।
- मुरादाबाद।
- मुरादाबाद।



सति प्रभारी
मुरादाबाद विकास प्राधिकरण
मुरादाबाद 39



रु.
25000

पच्चीस हजार रुपये

Rs.
25000

TWENTY FIVE THOUSAND RUPEES

उत्तर प्रदेश UTTAR PRADESH

H 792196

H 792196

उत्तर प्रदेश

कार्यालय मुख्य कोषाधिकारी
मुरादाबाद

मुख्य कोषाधिकारी
मुरादाबाद-1400

कोषागार-1400

M
B
D


M
B
D

24 APR 2024

भूमि का प्रकार
गाटा सं०
क्षेत्रफल
ग्राम/मोहल्ला
परगना
तहसील
जनपद

विक्रय-विलेख

कृषि
654
0.3075 (Rounded Off 0.3080) हे०
मंगपुरा
मुरादाबाद।
मुरादाबाद।
मुरादाबाद।



प्रभारी
मुरादाबाद विकास प्राधिकरण
मुरादाबाद

भारतीय गैर न्यायिक INDIA NON JUDICIAL

रु.
25000

पच्चीस हजार रुपये



Rs.
25000

TWENTY FIVE THOUSAND RUPEES

उत्तर प्रदेश UTTAR PRADESH

H 792197

उत्तर प्रदेश
कार्यालय मुख्य कार्याधिकारी
मुरादाबाद

मुख्य खेती-विकास
मुरादाबाद-2400

24 APR 2024

विक्रय-विलेख

भूमि का प्रकार	—	कृषि
गाटा सं०	—	654
क्षेत्रफल	—	0.3075 (Rounded Off 0.3080) हे०
ग्राम/मोहल्ला	—	मंगूपुरा
परगना	—	मुरादाबाद।
तहसील	—	मुरादाबाद।
जनपद	—	मुरादाबाद।



सि प्रभारी
मुरादाबाद विकास प्राधिकरण
मुरादाबाद

भारतीय गैर न्यायिक INDIA NON JUDICIAL

रु.
25000

पच्चीस हजार रुपये



Rs.
25000

TWENTY FIVE THOUSAND RUPEES

उत्तर प्रदेश UTTAR PRADESH

H 792198

H 792198

उत्तर प्रदेश

कार्यालय मुख्य कोषाधिकारी
मुरादाबाद

मुख्य कोषाधिकारी
मुरादाबाद-14600

कोषागार-1

24 APR 2024

भूमि का प्रकार
मोटा-सो
क्षेत्रफल
ग्राम/मोहल्ला
परगना
तहसील
जनपद

विक्रय-विलेख

कृषि
654
0.3075 (Rounded Off 0.3080) हे०
मंगपुरा
मुरादाबाद।
मुरादाबाद।
मुरादाबाद।



(Handwritten signature)

प्रभारी
मुरादाबाद विकास प्राधिकरण
मुरादाबाद

भारतीय गैर न्यायिक INDIA NON JUDICIAL

रु.
25000

पच्चीस हजार रुपये



Rs.
25000

TWENTY FIVE THOUSAND RUPEES

उत्तर प्रदेश UTTAR PRADESH

H 792199

उत्तर प्रदेश

M B D. M B

कार्यालय मुख्य कोषाधिकारी
मुरादाबाद

मुख्य कोषाधिकारी
मुरादाबाद-1400

कोषागार-1400

भूखण्ड
गण्डा सं०

भूकार

24 APR 2022

क्षेत्रफल
ग्राम / मोहल्ला
परगना
तहसील
जनपद

विक्रय-विलेख

-	कृषि
-	654
-	0.3075 (Rounded Off 0.3080) हे०
-	मंगपुरा
-	मुरादाबाद।
-	मुरादाबाद।
-	मुरादाबाद।



सम्पत्ति प्रभारी
मुरादाबाद विकास प्राधिकरण
मुरादाबाद



उत्तर प्रदेश UTTAR PRADESH

H 782200

H 792200

उत्तर प्रदेश
कार्यालय मुख्य कोषाधिकारी
मुरादाबाद
मुख्य कोषाधिकारी
मुरादाबाद-1400
कोषागार-1400

M
B
D.

M
B
D.

24 APR 2024

भूमि का प्रकार
गाटा सं०
क्षेत्रफल
ग्राम/मोहल्ला
परगना
तहसील
जनपद

विक्रय-विलेख

— कृषि
— 654
— 0.3075 (Rounded Off 0.3080) हे०
— मंगपुरा
— मुरादाबाद।
— मुरादाबाद।
— मुरादाबाद।



सम्पत्ति प्रभारी
मुरादाबाद विकास प्राधिकरण
मुरादाबाद 44

100



उत्तर प्रदेश UTTAR PRADESH

H 792201

उत्तर प्रदेश
 कार्यालय मुख्य कोषाधिकारी
 मुरादाबाद

मुख्य कोषाधिकारी
 मुरादाबाद-1400

कोषागार-1400

24 APR 2014

M
 B
 भूमि का प्रकार
 गाँव सं०
 क्षेत्रफल
 ग्राम/मोहल्ला
 परगना
 तहसील
 जनपद

विक्रय-विलेख

- कृषि
 - 654
 - 0.3075 (Rounded Off 0.3080) हे०
 - मंगपुरा
 - मुरादाबाद।
 - मुरादाबाद।
 - मुरादाबाद।



(Handwritten signature)

सम्पत्ति प्रभारी
 मुरादाबाद विकास प्राधिकरण
 मुरादाबाद



रु.
25000

पच्चीस हजार रुपये

Rs.
25000

TWENTY FIVE THOUSAND RUPEES

उत्तर प्रदेश UTTAR PRADESH

H 792202

H 792202

उत्तर प्रदेश
कार्यालय मुख्य कोषाधिकारी
मुरादाबाद

M
B
D.

M
B
D.

मुख्य कोषाधिकारी
मुरादाबाद-1400
कोषागार-1400

24 APR 2024

सूचिका प्रकार
शेरा सं०
क्षेत्रफल
ग्राम/मोहल्ला
परगना
तहसील
जनपद

विक्रय-विलेख

कृषि
654
0.3075 (Rounded Off 0.3080) हेठ
मंगपुरा
मुरादाबाद।
मुरादाबाद।
मुरादाबाद।



साम्पत्ति प्रभारी
मुरादाबाद विकास प्राधिकरण
मुरादाबाद

भारतीय गैर न्यायिक INDIA NON JUDICIAL

रु.
25000

पच्चीस हजार रुपये



Rs.
25000

TWENTY FIVE THOUSAND RUPEES

INDIA

उत्तर प्रदेश UTTAR PRADESH

H 792203

H 792203

उत्तर प्रदेश
कार्यालय मुख्य कोषाधिकारी
मुरादाबाद

मुख्य कोषाधिकारी
मुरादाबाद-1400

कोषागार-1400

24 APR 2024

विक्रय-विलेख

भूमि का प्रकार	—	कृषि
गाटा सं०	—	654
क्षेत्रफल	—	0.3075 (Rounded Off 0.3080) हे०
ग्राम/मोहल्ला	—	मंगूपुरा
परगना	—	मुरादाबाद।
तहसील	—	मुरादाबाद।
जनपद	—	मुरादाबाद।

रामपति प्रभारी
मुरादाबाद विकास प्राधिकरण
मुरादाबाद

भारतीय गैर न्यायिक INDIA NON JUDICIAL

रु.
25000

पच्चीस हजार रुपये

Rs.
25000

TWENTY FIVE THOUSAND RUPEES



सत्यमेव जयते

INDIA

उत्तर प्रदेश UTTAR PRADESH

H 792204

H 792204

उत्तर प्रदेश

कार्यालय मुख्य कोषाधिकार,
मुरादाबाद

मुख्य कोषाधिकारी
मुरादाबाद-1400

कोषागार-1400

24 APR 2024

M
B

भूमि का प्रकार
गाटा सं०
क्षेत्रफल
ग्राम/मोहल्ला
परगना
तहसील
जनपद

विक्रय-विलेख

कृषि
654
0.3075 (Rounded Off 0.3080) हे०
मंगपुरा
मुरादाबाद।
मुरादाबाद।
मुरादाबाद।

सम्पत्ति प्रभारी
मुरादाबाद विकास प्राधिकरण
मुरादाबाद

48

भारतीय गैर न्यायिक INDIA NON JUDICIAL

रु.
25000

पच्चीस हजार रुपये



Rs.
25000

TWENTY FIVE THOUSAND RUPEES

उत्तर प्रदेश UTTAR PRADESH

H 792205

उत्तर प्रदेश
कार्यालय मुख्य कोषाधिकारी
मुरादाबाद

मुख्य कोषाधिकारी
मुरादाबाद-1400

कोषागार-1400

24 APR 2024

भूमि का प्रकार
गाटा सं०
क्षेत्रफल
ग्राम/मोहल्ला
परगना
तहसील
जनपद

विक्रय-विलेख

कृषि
654
0.3075 (Rounded Off 0.3080) हे०
मंगपुरा
मुरादाबाद।
मुरादाबाद।
मुरादाबाद।



Handwritten signature or mark.

सम्पत्ति प्रभारी
मुरादाबाद विकास प्राधिकरण
मुरादाबाद

भारतीय गैर न्यायिक INDIA NON JUDICIAL

रु.
25000
पच्चीस हजार रुपये



Rs.
25000
TWENTY FIVE THOUSAND RUPEES

उत्तर प्रदेश UTTAR PRADESH

H 792206

H 792206

उत्तर प्रदेश
कार्यालय मुख्य कोषाधिकारी
मुरादाबाद
मुख्य कोषाधिकारी
मुरादाबाद-1400
कोषागार-1400

24 APR 2024

विक्रय-विलेख

भूमि का प्रकार	-	कृषि
गाटा सं०	-	654
क्षेत्रफल	-	0.3075 (Rounded Off 0.3080) हे०
ग्राम/मोहल्ला	-	मंगपुरा
परगना	-	मुरादाबाद।
तहसील	-	मुरादाबाद।
जनपद	-	मुरादाबाद।



रामबन्ति प्रभारी
मुरादाबाद विकास प्राधिकरण
मुरादाबाद 50

भारतीय गैर न्यायिक INDIA NON JUDICIAL

रु.
25000

पच्चीस हजार रुपये



Rs.
25000

TWENTY FIVE THOUSAND RUPEES

उत्तर प्रदेश UTTAR PRADESH

H 792207

उत्तर प्रदेश

कृषि

मुख्य कार्यालय मुख्य कोषाधिकारी
मुरादाबाद

मुख्य कोषाधिकारी
मुरादाबाद-1400

कोषागार-1400

B
D

24 APR 2024

विक्रय-विलेख

भूमि का प्रकार -
गाटा सं० -
क्षेत्रफल -
ग्राम/मोहल्ला -
परगना -
तहसील -
जनपद -

कृषि
654
0.3075 (Rounded Off 0.3080) हे०
मंगपुरा
मुरादाबाद।
मुरादाबाद।
मुरादाबाद।



Handwritten signature or initials.

सत्यंति प्रेमारी
मुरादाबाद विकास प्राधिकरण
मुरादाबाद 51



उत्तर प्रदेश UTTAR PRADESH

H 792208

उत्तर प्रदेश
कार्यालय मुख्य कोषाधिकारी
मुरादाबाद

M B D.

मुख्य कोषाधिकारी
मुरादाबाद-1400

कोषागार-1400

24 APR 2024

M B
वि का प्रकार
गाटा सं०
क्षेत्रफल
ग्राम/मोहल्ला
परगना
तहसील
जनपद

विक्रय-विलेख

कृषि
654
0.3075 (Rounded Off 0.3080) हे०
मंगूपुरा
मुरादाबाद।
मुरादाबाद।
मुरादाबाद।



श. न. प्रभारी
मुरादाबाद विकास प्राधिकरण
मुरादाबाद

भारतीय गैर न्यायिक INDIA NON JUDICIAL

रु.
25000

पच्चीस हजार रुपये



Rs.
25000

TWENTY FIVE THOUSAND RUPEES

उत्तर प्रदेश UTTAR PRADESH

H 792209

H 792209

उत्तर प्रदेश

कार्यालय मुख्य कोषाधिकारी
मुरादाबाद

मुख्य कोषाधिकारी
मुरादाबाद-1400

कोषागार-1400

24 APR 2024

M B D

भूमि का प्रकार
गादा सं०
क्षेत्रफल
ग्राम/मोहल्ला
परगना
तहसील
जनपद

विक्रय-विलेख

कृषि
654
0.3075 (Rounded Off 0.3080) हे०
मंगपुरा
मुरादाबाद।
मुरादाबाद।
मुरादाबाद।



प्रभारी
मुरादाबाद विकास प्राधिकरण
मुरादाबाद

भारतीय गैर न्यायिक INDIA NON JUDICIAL

रु.
25000

पच्चीस हजार रुपये

Rs.
25000

TWENTY FIVE THOUSAND RUPEES

INDIA

उत्तर प्रदेश UTTAR PRADESH

H 792210

कार्यालय मुख्य कोषाधिकारी
मुरादाबाद
मुख्य कोषाधिकारी
मुरादाबाद-1400
कोषागार-1400

24 APR 2024

विक्रय-विलेख

भूमि का प्रकार	-	कृषि
गाटा सं०	-	654
क्षेत्रफल	-	0.3075 (Rounded Off 0.3080) हे०
ग्राम/मोहल्ला	-	मंगूपुरा
परगना	-	मुरादाबाद।
तहसील	-	मुरादाबाद।
जनपद	-	मुरादाबाद।



सत्यंति प्रभारी
मुरादाबाद विकास प्राधिकरण
मुरादाबाद

भारतीय गैर न्यायिक INDIA NON JUDICIAL

रु.
25000

पच्चीस हजार रुपये



Rs.
25000

TWENTY FIVE THOUSAND RUPEES

उत्तर प्रदेश UTTAR PRADESH

H 792211

H 792211

कार्यालय मुख्य कोषाधिकारी
मुरादाबाद

मुख्य कोषाधिकारी
मुरादाबाद-1400

कोषागार-1400

M
B
D.

विक्रय-विलेख

भूमि का प्रकार	-	कृषि
गोटा सं०	-	654
क्षेत्रफल	-	0.3075 (Rounded Off 0.3080) हे०
ग्राम/मोहल्ला	-	मंगपुरा
परगना	-	मुरादाबाद।
तहसील	-	मुरादाबाद।
जनपद	-	मुरादाबाद।

24 APR 2024



सत्यंति प्रभारी
मुरादाबाद विकास प्राधिकरण
मुरादाबाद

भारतीय गैर न्यायिक INDIA NON JUDICIAL

रु.
25000

पच्चीस हजार रुपये



Rs.
25000

TWENTY FIVE THOUSAND RUPEES

उत्तर प्रदेश UTTAR PRADESH
उत्तर प्रदेश

H 792212

कार्यालय मुख्य कोषाधिकारी
मुरादाबाद

मुख्य कोषाधिकारी
मुरादाबाद-1400

कोषागार-1400

24 APR 2024

विक्रय-विलेख

भूमि का प्रकार	-	कृषि
गाटा सं०	-	654
क्षेत्रफल	-	0.3075 (Rounded Off 0.3080) हे०
ग्राम/मोहल्ला	-	मंगूपुरा
परगना	-	मुरादाबाद।
तहसील	-	मुरादाबाद।
जनपद	-	मुरादाबाद।



सन्तोष प्रभारी
मुरादाबाद विकास प्राधिकरण
मुरादाबाद



उत्तर प्रदेश UTTAR PRADESH

H 792214

M
B
D.

कार्यालय मुख्य कोषाधिकारी
मुरादाबाद

मुख्य कोषाधिकारी
मुरादाबाद-1400

कोषागार-1400

M
B
D.

24 APR 2024

विक्रय-विलेख

भूमि का प्रकार	-	कृषि
गाटा सं०	-	654
क्षेत्रफल	-	0.3075 (Rounded Off 0.3080) हे०
ग्राम/मोहल्ला	-	मंगपुरा
परगना	-	मुरादाबाद।
तहसील	-	मुरादाबाद।
जनपद	-	मुरादाबाद।



सम्पत्ति प्रभारी
मुरादाबाद विकास प्राधिकरण
मुरादाबाद 58

भारतीय गैर न्यायिक INDIA NON JUDICIAL

रु.
25000

पच्चीस हजार रुपये



Rs.
25000

TWENTY FIVE THOUSAND RUPEES

उत्तर प्रदेश UTTAR PRADESH

H 792215

कार्यालय मुख्य कोषाधिकारी,
मुरादाबाद

मुख्य कोषाधिकारी
मुरादाबाद-1400

कोषागार-1400

विक्रय-विलेख

24 APR 2024

भूमि का प्रकार -
गाटा सं० -
क्षेत्रफल -
ग्राम/मोहल्ला -
परगना -
तहसील -
जनपद -

कृषि
854
0.3075 (Rounded Off 0.3080) हे०
मंगपुरा
मुरादाबाद।
मुरादाबाद।
मुरादाबाद।



सम्यक्ति प्रभारी
मुरादाबाद विकास प्राधिकरण
मुरादाबाद



उत्तर प्रदेश UTTAR PRADESH

H 792216

कार्यालय मुख्य कोषाधिकारी
मुरादाबाद

मुख्य कोषाधिकारी
मुरादाबाद-1400

कोषागार-1400
24 APR 2024

विक्रय-विलेख

भूमि का प्रकार	-	कृषि
गाटा सं०	-	854
क्षेत्रफल	-	0.3075 (Rounded Off 0.3080) हे०
ग्राम/मोहल्ला	-	मंगपुरा
परगना	-	मुरादाबाद।
तहसील	-	मुरादाबाद।
जनपद	-	मुरादाबाद।



रजिस्ट्रार प्रभारी
मुरादाबाद विकास प्राधिकरण
मुरादाबाद

भारतीय गैर न्यायिक INDIA NON JUDICIAL

रु.
25000

पच्चीस हजार रुपये



Rs.
25000

TWENTY FIVE THOUSAND RUPEES

उत्तर प्रदेश
उत्तर प्रदेश
मुख्य कोषाधिकारी
मुरादाबाद
मुख्य कोषाधिकारी
मुरादाबाद-1400
कोषागार-1400

24 APR 2024

भूमि का प्रकार -
गाटा सं० -
क्षेत्रफल -
ग्राम/मोहल्ला -
परगना -
तहसील -
जनपद -

विक्रय-विलेख

कृषि
654
0.3075 (Rounded Off 0.3080) हे०
मंगपुरा
मुरादाबाद।
मुरादाबाद।
मुरादाबाद।

विक्रय-विलेख

भूमि का प्रकार -
गाटा सं० -
क्षेत्रफल -
ग्राम/मोहल्ला -
परगना -
तहसील -
जनपद -

कृषि
654
0.3075 (Rounded Off 0.3080) हे०
मंगपुरा
मुरादाबाद।
मुरादाबाद।
मुरादाबाद।



Handwritten signature

राम्यन्ति प्रभारी
मुरादाबाद विकास प्राधिकरण
मुरादाबाद

भारतीय गैर न्यायिक INDIA NON JUDICIAL

रु.
25000

पच्चीस हजार रुपये



Rs.
25000

TWENTY FIVE THOUSAND RUPEES

उत्तर प्रदेश UTTAR PRADESH

H 792218

H 792218

कार्यालय मुख्य कोषाधिकारी
मुरादाबाद


मुख्य कोषाधिकारी
मुरादाबाद-1400

कोषागार-1400

24 APR 2024

विक्रय-विलेख

भूमि का प्रकार	-	कृषि
गाटा सं०	-	654
क्षेत्रफल	-	0.3075 (Rounded Off 0.3080) हे०
ग्राम/मोहल्ला	-	मंगूपुरा
परगना	-	मुरादाबाद।
तहसील	-	मुरादाबाद।
जनपद	-	मुरादाबाद।



सम्पत्ति प्रभारी
मुरादाबाद विकास प्राधिकरण
मुरादाबाद



उत्तर प्रदेश UTTAR PRADESH

H 792219

M
B
D.

कार्यालय मुख्य कोषाधिकारी
मुरादाबाद

मुख्य कोषाधिकारी
मुरादाबाद-1400

कोषागार-1400

24 APR 2024

विक्रय-विलेख

भूमि का प्रकार	—	कृषि
गाटा सं०	—	654
क्षेत्रफल	—	0.3075 (Rounded Off 0.3080) हे०
ग्राम/मोहल्ला	—	मंगपुरा
परगना	—	मुरादाबाद।
तहसील	—	मुरादाबाद।
जनपद	—	मुरादाबाद।



प्रभारी
मुरादाबाद विकास प्राधिकरण
मुरादाबाद



उत्तर प्रदेश UTTAR PRADESH

H 792220

कार्यालय मुख्य कोषाधिकारी
मुरादाबाद

मुख्य कोषाधिकारी
मुरादाबाद-1400

कोषागार-1400

24 APR 2024

भूमि का प्रकार
गोटा सं०
क्षेत्रफल
ग्राम/मोहल्ला
परगना
तहसील
जनपद

विक्रय-विलेख

कृषि
654
0.3075 (Rounded Off 0.3080) हे०
मंगपुरा
मुरादाबाद।
मुरादाबाद।
मुरादाबाद।

सम्यक्ति प्रभारी
मुरादाबाद विकास प्राधिकरण
मुरादाबाद

भारतीय गैर न्यायिक INDIA NON JUDICIAL

रु.
25000

पच्चीस हजार रुपये



Rs.
25000

TWENTY FIVE THOUSAND RUPEES

उत्तर प्रदेश UTTAR PRADESH

H 762321

H 792221

कार्यालय मुख्य कोषाधिकारी
मुरादाबाद

मुख्य कोषाधिकारी
मुरादाबाद-1400

कोषागार-1400

M
C
T

विक्रय-विलेख

भूमि का प्रकार	-	कृषि
गाटा सं०	-	654
क्षेत्रफल	-	0.3075 (Rounded Off 0.3080) हे०
ग्राम/मोहल्ला	-	मंगपुरा
परगना	-	मुरादाबाद।
तहसील	-	मुरादाबाद।
जनपद	-	मुरादाबाद।

24 APR 2024



मुख्य अधिकारी
मुरादाबाद विकास प्राधिकरण
मुरादाबाद



उत्तर प्रदेश UTTAR PRADESH
उत्तर प्रदेश

H 792222

कार्यालय मुख्य कोषाधिकारी
मुरादाबाद

मुख्य कोषाधिकारी
मुरादाबाद-1400

कोषागार-1400

24 APR 2024

R
U

विक्रय-विलेख

भूमि का प्रकार	-	कृषि
गाटा सं०	-	654
क्षेत्रफल	-	0.3075 (Rounded Off 0.3080) हे०
ग्राम/मोहल्ला	-	मंगपुरा
परगना	-	मुरादाबाद।
तहसील	-	मुरादाबाद।
जनपद	-	मुरादाबाद।



मुख्य कोषाधिकारी
मुरादाबाद विकास प्राधिकरण
मुरादाबाद 66



उत्तर प्रदेश UTTAR PRADESH

H 792223

M B D.

कार्यालय मुख्य कोषाधिकारी
मुरादाबाद

M B D.

मुख्य कोषाधिकारी
मुरादाबाद-1400

कोषागार-1400

24 APR 2024

विक्रय-विलेख

भूमि का प्रकार	-	कृषि
गांटा सं०	-	654
क्षेत्रफल	-	0.3075 (Rounded Off 0.3080) हे०
ग्राम/मोहल्ला	-	मंगपुरा
परगना	-	मुरादाबाद।
तहसील	-	मुरादाबाद।
जनपद	-	मुरादाबाद।



मुरादाबाद विकास प्राधिकरण
मुरादाबाद



उत्तर प्रदेश UTTAR PRADESH

H 792224

H 792224

कार्यालय मुख्य कोषाधिकारी
मुरादाबाद

मुख्य कोषाधिकारी
मुरादाबाद-1400

कोषागार-1400

विक्रय-विलेख

भूमि का प्रकार	-	कृषि
गाटा सं०	-	654
क्षेत्रफल	-	0.3075 (Rounded Off 0.3080) हे०
ग्राम/मोहल्ला	-	मंगपुरा
परगना	-	मुरादाबाद।
तहसील	-	मुरादाबाद।
जनपद	-	मुरादाबाद।

24 APR 2024

सि प्रभारी
मुरादाबाद विकास प्राधिकरण
मुरादाबाद



उत्तर प्रदेश
मुख्य कार्यालय
मुआदाबाद
UPTAR PRADESH
M B D.
मुख्य कोषाधिकारी
मुआदाबाद-1400
कोषागार-1400

H 792225

24 APR 2024

विक्रय-विलेख

भूमि का प्रकार	-	कृषि
गाटा सं०	-	654
क्षेत्रफल	-	0.3075 (Rounded Off 0.3080) हे०
ग्राम/मोहल्ला	-	मंगपुरा
परगना	-	मुआदाबाद।
तहसील	-	मुआदाबाद।
जनपद	-	मुआदाबाद।



स. नत्त प्रभारी
मुआदाबाद विकास प्राधिकरण
मुआदाबाद

भारतीय गैर न्यायिक INDIA NON JUDICIAL

रु.
25000

पच्चीस हजार रुपये



Rs.
25000

TWENTY FIVE THOUSAND RUPEES

उत्तर प्रदेश

कार्यालय उत्तर प्रदेश न्यायिक मुरादाबाद
मुख्य कोषाधिकारी
मुरादाबाद-1400
कोषागार-1400

U T T A R P R A D E S H
M
B

H 792226

विक्रय-विलेख

24 APR 2024

भूमि का प्रकार	-	कृषि
गाटा सं०	-	654
क्षेत्रफल	-	0.3075 (Rounded Off 0.3080) हे०
ग्राम/मोहल्ला	-	मंगपुरा
परगना	-	मुरादाबाद।
तहसील	-	मुरादाबाद।
जनपद	-	मुरादाबाद।



र. प्रभारी
मुरादाबाद विकास प्राधिकरण
मुरादाबाद



रु.
25000

पच्चीस हजार रुपये

Rs.
25000

TWENTY FIVE THOUSAND RUPEES

उत्तर प्रदेश UTTAR PRADESH

H 792227

कार्यालय मुख्य कोषाधिकारी
मुरादाबाद

मुख्य कोषाधिकारी
मुरादाबाद-1400

कोषागार-1400

24 APR 2024

विक्रय-विलेख

भूमि का प्रकार	-	कृषि
गाटा सं०	-	654
क्षेत्रफल	-	0.3075 (Rounded Off 0.3080) हे०
ग्राम/मोहल्ला	-	मंगपुरा
परगना	-	मुरादाबाद।
तहसील	-	मुरादाबाद।
जनपद	-	मुरादाबाद।



सम्पत्ति प्रभारी
मुरादाबाद विकास प्राधिकरण
मुरादाबाद



उत्तर प्रदेश **UTTAR PRADESH**
कार्यालय मुख्य कोषाधिकारी
मुरादाबाद
मुख्य कोषाधिकारी
मुरादाबाद-1400
कोषागार-1400

H 732228 H 792228

24 APR 2024

विक्रय-विलेख

भूमि का प्रकार	-	कृषि
गाटा सं०	-	654
क्षेत्रफल	-	0.3075 (Rounded Off 0.3080) हे०
ग्राम/मोहल्ला	-	मंगपुरा
परगना	-	मुरादाबाद।
तहसील	-	मुरादाबाद।
जनपद	-	मुरादाबाद।

सचिव प्रभारी
मुरादाबाद विकास प्राधिकरण
मुरादाबाद

भारतीय गैर न्यायिक INDIA NON JUDICIAL

रु.
25000

पच्चीस हजार रुपये



Rs.
25000

TWENTY FIVE THOUSAND RUPEES

INDIA

उत्तर प्रदेश UTTAR PRADESH

H 792229

कार्यालय मुख्य कोषाधिकारी
मुरादाबाद
मुख्य कोषाधिकारी
मुरादाबाद-1400

कोषागार-1400

विक्रय-विलेख

24 APR 2024

भूमि का प्रकार	-	कृषि
गाटा सं०	-	654
क्षेत्रफल	-	0.3075 (Rounded Off 0.3080) हे०
ग्राम/मोहल्ला	-	मंगपुरा
परगना	-	मुरादाबाद।
तहसील	-	मुरादाबाद।
जनपद	-	मुरादाबाद।



सम्पत्ति प्रभारी
मुरादाबाद विकास प्राधिकरण
मुरादाबाद

भारतीय गैर न्यायिक INDIA NON JUDICIAL

रु.
25000
पच्चीस हजार रुपये



Rs.
25000
TWENTY FIVE THOUSAND RUPEES

उत्तर प्रदेश UTTAR PRADESH


H 792230

कार्यालय मुख्य कोषाधिकारी
मुरादाबाद
मुख्य कोषाधिकारी
मुरादाबाद-1400
कोषागार-1400

24 APR 2024

विक्रय-विलेख

भूमि का प्रकार	-	कृषि
गाटा सं०	-	654
क्षेत्रफल	-	0.3075 (Rounded Off 0.3080) हे०
ग्राम/मोहल्ला	-	मंगपुरा
परगना	-	मुरादाबाद।
तहसील	-	मुरादाबाद।
जनपद	-	मुरादाबाद।



स. न. प्रभारी
मुरादाबाद विकास प्राधिकरण
मुरादाबाद

भारतीय गैर न्यायिक INDIA NON JUDICIAL

रु.
25000

पच्चीस हजार रुपये



Rs.
25000

TWENTY FIVE THOUSAND RUPEES

उत्तर प्रदेश-UTTAR PRADESH

H 792231

कार्यालय मुख्य कोषाधिकारी
मुरादाबाद
मुख्य कोषाधिकारी
मुरादाबाद-1400

M
D

कोषागार-1400

24 APR 2024

विक्रय-विलेख

भूमि का प्रकार	-	कृषि
गाटा सं०	-	654
क्षेत्रफल	-	0.3075 (Rounded Off 0.3080) हे०
ग्राम/मोहल्ला	-	मंगपुरा
परगना	-	मुरादाबाद।
तहसील	-	मुरादाबाद।
जनपद	-	मुरादाबाद।



मुख्य कोषाधिकारी
मुरादाबाद विकास प्राधिकरण
मुरादाबाद 75

भारतीय गैर न्यायिक INDIA NON JUDICIAL

रु.
15000

FIFTEEN
THOUSAND RUPEES

पन्द्रह हजार रुपये

Rs.
15000

INDIA

उत्तर प्रदेश UTTAR PRADESH

A 363412

उत्तर प्रदेश

कार्यालय मुख्य कोषाधिकारी
मुरादाबाद

मुख्य कोषाधिकारी
मुरादाबाद-1400

कोषागार-1400

16 APR 2024

M
E

भूमि का प्रकार
गाटा सं०
क्षेत्रफल
ग्राम/मोहल्ला
परगना
तहसील
जनपद

विक्रय-विलेख

कृषि
654
0.3075 (Rounded Off 0.3080) हे०
मंगपुरा
मुरादाबाद।
मुरादाबाद।
मुरादाबाद।



त प्रभारी
मुरादाबाद विकास प्राधिकरण
मुरादाबाद 77



उत्तर प्रदेश UTTAR PRADESH

AL 510294

विक्रय-विलेख

भूमि का प्रकार	-	कृषि
गाटा सं०	-	654
क्षेत्रफल	-	0.3075 (Rounded Off 0.3080) हे०
ग्राम/मोहल्ला	-	मंगूपुरा
परगना	-	मुरादाबाद ।
तहसील	-	मुरादाबाद ।
जनपद	-	मुरादाबाद ।



मुलादाबाद विकास प्राधिकरण
मुलादाबाद



उत्तर प्रदेश UTTAR PRADESH

AL 510295

विक्रय-विलेख

भूमि का प्रकार	—	कृषि
गाटा सं०	—	654
क्षेत्रफल	—	0.3075 (Rounded Off 0.3080) हे०
ग्राम/मोहल्ला	—	मंगूपुरा
परगना	—	मुरादाबाद।
तहसील	—	मुरादाबाद।
जनपद	—	मुरादाबाद।



सम्पत्ति प्रभारी
मुरादाबाद विकास प्राधिकरण
मुरादाबाद



उत्तर प्रदेश UTTAR PRADESH

AL 510296

विक्रय-विलेख

भूमि का प्रकार	-	कृषि
गाटा सं०	-	654
क्षेत्रफल	-	0.3075 (Rounded Off 0.3080) हे०
ग्राम/मोहल्ला	-	मंगपुरा
परगना	-	मुद्रादाबाद।
तहसील	-	मुद्रादाबाद।
जनपद	-	मुद्रादाबाद।



र. निति प्रभारी
मुद्रादाबाद विकास प्राधिकरण
मुद्रादाबाद




उत्तर प्रदेश UTTAR PRADESH

AL 510297

विक्रय-विलेख

भूमि का प्रकार	—	कृषि
गाटा सं०	—	654
क्षेत्रफल	—	0.3075 (Rounded Off 0.3080) हे०
ग्राम/मोहल्ला	—	मंगपुरा
परगना	—	मुरादाबाद।
तहसील	—	मुरादाबाद।
जनपद	—	मुरादाबाद।



सहायक प्रभारी
मुरादाबाद विकास प्राधिकरण
मुरादाबाद



उत्तर प्रदेश UTTAR PRADESH

AL 510298

विक्रय-विलेख

भूमि का प्रकार	—	कृषि
गाटा सं०	—	654
क्षेत्रफल	—	0.3075 (Rounded Off 0.3080) हे०
ग्राम/मोहल्ला	—	मंगूपुरा
परगना	—	मुरादाबाद।
तहसील	—	मुरादाबाद।
जनपद	—	मुरादाबाद।



मुख्य शंकरिया
मुरादाबाद विकास प्राधिकरण
मुरादाबाद



उत्तर प्रदेश UTTAR PRADESH

AL 510299

विक्रय-विलेख

भूमि का प्रकार	-	कृषि
गाटा सं०	-	654
क्षेत्रफल	-	0.3075 (Rounded Off 0.3080) हे०
ग्राम/मोहल्ला	-	मंगपुरा
परगना	-	मुरादाबाद।
तहसील	-	मुरादाबाद।
जनपद	-	मुरादाबाद।



प्रभारी
मुरादाबाद विकास प्राधिकरण
मुरादाबाद



उत्तर प्रदेश UTTAR PRADESH

AL 510495

विक्रय-विलेख

भूमि का प्रकार	—	कृषि
गाटा सं०	—	654
क्षेत्रफल	—	0.3075 (Rounded Off 0.3080) हे०
ग्राम/मोहल्ला	—	मंगपुरा
परगना	—	मुरादाबाद।
तहसील	—	मुरादाबाद।
जनपद	—	मुरादाबाद।



त प्रभारी
मुरादाबाद विकास प्राधिकरण
मुरादाबाद



उत्तर प्रदेश UTTAR PRADESH

AL 510496

विक्रय-विलेख

भूमि का प्रकार	—	कृषि
गाटा सं०	—	654
क्षेत्रफल	—	0.3075 (Rounded Off 0.3080) हे०
ग्राम/मोहल्ला	—	मंगपुरा
परगना	—	मुरादाबाद।
तहसील	—	मुरादाबाद।
जनपद	—	मुरादाबाद।



सम्पत्ति प्रभारी
मुरादाबाद विकास प्राधिकरण
मुरादाबाद




उत्तर प्रदेश UTTAR PRADESH

AL 510497

विक्रय-विलेख

भूमि का प्रकार	—	कृषि
गाटा सं०	—	654
क्षेत्रफल	—	0.3075 (Rounded Off 0.3080) हे०
ग्राम/मोहल्ला	—	मंगपुरा
परगना	—	मुरादाबाद।
तहसील	—	मुरादाबाद।
जनपद	—	मुरादाबाद।




सम्पत्ति प्रभारी
मुरादाबाद विकास प्राधिकरण
मुरादाबाद



उत्तर प्रदेश UTTAR PRADESH

AL 510498

विक्रय-विलेख

भूमि का प्रकार	—	कृषि
गाटा सं०	—	654
क्षेत्रफल	—	0.3075 (Rounded Off 0.3080) हे०
ग्राम/मोहल्ला	—	मंगपुरा
परगना	—	मुरादाबाद।
तहसील	—	मुरादाबाद।
जनपद	—	मुरादाबाद।



सचिव प्रभारी
मुरादाबाद विकास प्राधिकरण
मुरादाबाद



उत्तर प्रदेश UTTAR PRADESH

AL 510499

विक्रय-विलेख

भूमि का प्रकार	-	कृषि
गाटा सं०	-	654
क्षेत्रफल	-	0.3075 (Rounded Off 0.3080) हे०
ग्राम/मोहल्ला	-	मंगपुरा
परगना	-	मुरादाबाद।
तहसील	-	मुरादाबाद।
जनपद	-	मुरादाबाद।



उत्तर प्रदेश
मुरादाबाद विकास प्राधिकरण
मुरादाबाद



उत्तर प्रदेश UTTAR PRADESH

GR 217586

विक्रय-विलेख

भूमि का प्रकार	—	कृषि
गाटा सं०	—	654
क्षेत्रफल	—	0.3075 (Rounded Off 0.3080) हे०
ग्राम/मोहल्ला	—	मंगपुरा
परगना	—	मुरादाबाद।
तहसील	—	मुरादाबाद।
जनपद	—	मुरादाबाद।



सम्पत्ति प्रभारी
मुरादाबाद विकास प्राधिकरण
मुरादाबाद



उत्तर प्रदेश UTTAR PRADESH

GR 217587

विक्रय-विलेख

भूमि का प्रकार	—	कृषि
गाटा सं०	—	654
क्षेत्रफल	—	0.3075 (Rounded Off 0.3080) हे०
ग्राम/मोहल्ला	—	मंगूपुरा
परगना	—	मुरादाबाद।
तहसील	—	मुरादाबाद।
जनपद	—	मुरादाबाद।



समिति प्रभारी
मुरादाबाद विकास प्राधिकरण
मुरादाबाद



उत्तर प्रदेश UTTAR PRADESH

GR 217588

विक्रय-विलेख

भूमि का प्रकार	-	कृषि
गाटा सं०	-	654
क्षेत्रफल	-	0.3075 (Rounded Off 0.3080) हे०
ग्राम/मोहल्ला	-	मंगपुरा
परगना	-	मुरादाबाद।
तहसील	-	मुरादाबाद।
जनपद	-	मुरादाबाद।



सन्धि प्रभारी
मुरादाबाद विकास प्राधिकरण
मुरादाबाद



उत्तर प्रदेश UTTAR PRADESH

GR 221638

विक्रय-विलेख

भूमि का प्रकार	-	कृषि
गाटा सं०	-	654
क्षेत्रफल	-	0.3075 (Rounded Off 0.3080) हे०
ग्राम/मोहल्ला	-	मंगूपुरा
परगना	-	मुरादाबाद।
तहसील	-	मुरादाबाद।
जनपद	-	मुरादाबाद।



[Handwritten signature]

[Handwritten signature]
सम्पत्ति प्रभारी
मुरादाबाद विकास प्राधिकरण
मुरादाबाद

भारतीय गैर न्यायिक

पचास
रुपये
रु. 50



FIFTY
RUPEES
Rs. 50

INDIA NON JUDICIAL

उत्तर प्रदेश UTTAR PRADESH

CN 255527

विक्रय-विलेख

भूमि का प्रकार	—	कृषि
गाटा सं०	—	654
क्षेत्रफल	—	0.3075 (Rounded Off 0.3080) हे०
ग्राम/मोहल्ला	—	मंगपुरा
परगना	—	मुरादाबाद।
तहसील	—	मुरादाबाद।
जनपद	—	मुरादाबाद।



सहायक प्रभारी
मुरादाबाद विकास प्राधिकरण
मुरादाबाद

भारतीय गैर न्यायिक

दस
रुपये
रु. 10



TEN
RUPEES
Rs. 10

INDIA NON JUDICIAL

उत्तर प्रदेश UTTAR PRADESH

92AE 964049

विक्रय-विलेख

भूमि का प्रकार	—	कृषि
गाटा सं०	—	654
क्षेत्रफल	—	0.3075 (Rounded Off 0.3080) हे०
ग्राम/मोहल्ला	—	मंगपुरा
परगना	—	मुरादाबाद।
तहसील	—	मुरादाबाद।
जनपद	—	मुरादाबाद।



त प्रभारी
मुरादाबाद विकास प्राधिकरण
मुरादाबाद

भारतीय गैर न्यायिक

दस
रुपये
रु. 10



TEN
RUPEES
Rs. 10

INDIA NON JUDICIAL

उत्तर प्रदेश UTTAR PRADESH

92AE 964050

विक्रय-विलेख

भूमि का प्रकार	-	कृषि
गाटा सं०	-	654
क्षेत्रफल	-	0.3075 (Rounded Off 0.3080) हे०
ग्राम/मोहल्ला	-	मंगपुरा
परगना	-	मुरादाबाद।
तहसील	-	मुरादाबाद।
जनपद	-	मुरादाबाद।



सुभाषी शर्मा
मुरादाबाद विकास प्राधिकरण
मुरादाबाद

भारतीय गैर न्यायिक

दस
रुपये

रु. 10



TEN
RUPEES

Rs. 10

INDIA NON JUDICIAL

उत्तर प्रदेश UTTAR PRADESH

92AE 964051

विक्रय-विलेख

भूमि का प्रकार	-	कृषि
गाटा सं०	-	654
क्षेत्रफल	-	0.3075 (Rounded Off 0.3080) हे०
ग्राम/मोहल्ला	-	मंगपुरा
परगना	-	मुरादाबाद।
तहसील	-	मुरादाबाद।
जनपद	-	मुरादाबाद।



रु-वृत्ति प्रभारी
मुरादाबाद विकास प्राधिकरण
मुरादाबाद

भारतीय गैर न्यायिक

दस
रुपये

रु. 10

भारत

TEN
RUPEES

Rs. 10

INDIA

INDIA NON JUDICIAL

उत्तर प्रदेश UTTAR PRADESH

92AE 964074

विक्रय-विलेख

भूमि का प्रकार
गाटा सं०
क्षेत्रफल
ग्राम/मोहल्ला
परगना
तहसील
जनपद

कृषि
654
0.3075 (Rounded Off 0.3080) हे०
मंगपुरा
मुरादाबाद।
मुरादाबाद।
मुरादाबाद।



सम्पत्ति प्रभारी
मुरादाबाद विकास प्राधिकरण
मुरादाबाद

16 APR 2024

आज दिनांक को एक कित्त
धनराशि 10- कुल धनराशि 12500000 -
श्री Moradabad Development Authority
को कोषागार मुरादाबाद से विक्रय Moradabad

आवेदन सं०: 202400719016716

मुख्य सेक्रेट्रिया
कोषागार मुरादाबाद

16 APR 2024

विक्रय पत्र

वही सं०: 1

रजिस्ट्रेशन सं०: 5677

वर्ष: 2024

प्रतिफल- 27398250 स्टाम्प शुल्क- 1921010 बाजारी मूल्य - 27443000 पंजीकरण शुल्क - 274430 प्रतिलिपिकरण शुल्क - 420 योग : 274850

श्री मुरदाबाद विकास प्राधिकरण द्वारा
प्र०स० राजीव रतन प्रताप सिंह अधिकृत पदाधिकारी/ प्रतिनिधि,
पुत्र श्री राजेन्द्र सिंह
व्यवसाय : अन्य
निवासी: मु०वि०प्रा० मुरा०



[Handwritten signature]

प्र०स० राजीव रतन प्रताप सिंह अधिकृत
पदाधिकारी/ प्रतिनिधि

श्री. मुरदाबाद विकास प्राधिकरण द्वारा
ने यह लेखपत्र इस कार्यालय में दिनांक
30/04/2024 एवं 01:36:20 PM बजे
निबधन हेतु पेश किया।

रजिस्ट्रीकरण अधिकारी के हस्ताक्षर

[Handwritten signature]

आर० डी० राम
उप निबंधक : सदर द्वितीय
मुरादाबाद
30/04/2024

श्वेता शर्मा सदर तृतीय
निबंधक लिपिक
30/04/2024



प्रिंट करें

भारतीय गैर न्यायिक



INDIA NON JUDICIAL

उत्तर प्रदेश UTTAR PRADESH

92AE 964075

विक्रय-विलेख

भूमि का प्रकार	-	कृषि
गाटा सं०	-	654
क्षेत्रफल	-	0.3075 (Rounded Off 0.3080) हे०
ग्राम/मोहल्ला	-	मंगूपुरा
परगना	-	मुरादाबाद।
तहसील	-	मुरादाबाद।
जनपद	-	मुरादाबाद।



सम्पत्ति प्रभारी
मुरादाबाद विकास प्राधिकरण
मुरादाबाद

16 APR 2024

आज दिनांक.....को एक किता
धनराशि 10 - कुल धनराशि 125000 -
श्री Moradabad Development Authority
को कोषागार मुरादाबाद से विक्रय किया।

मुख्य/रीकड़िया
कोषागार मुरादाबाद
16 APR 2024

प्रिंट करें

श्वेता शर्मा सदर दितीय
निबंधक लिपिक मुरादाबाद
30/04/2024



भारतीय गैर न्यायिक

दस
रुपये
रु.10



TEN
RUPEES
Rs.10

INDIA NON JUDICIAL

उत्तर प्रदेश UTTAR PRADESH

92AE 964076

साक्षी नम्बर 1 -

हस्ताक्षर


नाम श्री सुनील कुमार शर्मा
पदनाम - क्षेत्रीय लेखपाल, ग्राम मंगूपुरा, तहसील व जिला मुरादाबाद।
पिता का नाम - श्री सुरेश कुमार शर्मा



साक्षी नम्बर 2 -

हस्ताक्षर

नाम - श्री सीता राम
पदनाम - लेखपाल, मुरादाबाद विकास प्राधिकरण, मुरादाबाद।
पिता का नाम - श्री गोपाल सिंह



हस्ताक्षर विक्रेता

मुरादाबाद विकास
प्राधिकरण में अधिकृत
मुरादाबाद विकास प्राधिकरण
मुरादाबाद

हस्ताक्षर क्रेता

16 APR 2024
 आज दिनांक को एक किता
 धनराशि 10- कूल धनराशि 12500000-
 श्री
 को कोषागार मुरादाबाद से विक्रय किया।
 Moradabad Development Authority

आवेदन सं० 19016716
 मुख्य अधिकारी
 कोषागार मुरादाबाद

16 APR 2024

वही सं०: 1

रजिस्ट्रेशन सं०: 5677

वर्ष: 2024

निष्पादन लेखपत्र वाद सुनने व समझने मजमुन व प्राप्त धनराशि रु प्रलेखानुसार उक्त
 विक्रेता: 1

श्री मैसर्स सालार ओवरसीज के द्वारा प्रोप० मोहम्मद मुस्लिम,
 पुत्र श्री कुदरतउल्ला

निवासी: मुफती टोला मुरा०

व्यवसाय: अन्य

क्रेता: 1



श्री मुरदाबाद विकास प्राधिकरण के द्वारा प्र०स० राजीव रतन
 प्रताप सिंह, पुत्र श्री राजेन्द्र सिंह

निवासी: मु०वि०प्रा० मुरा०

व्यवसाय: अन्य



ने निष्पादन स्वीकार किया। जिनकी पहचान
 पहचानकर्ता: 1

श्री सुनील कुमार शर्मा, पुत्र श्री सुरेश कुमार शर्मा

निवासी: मुरादाबाद मुरा०

व्यवसाय: नोकरी

पहचानकर्ता: 2



श्री सीता राम, पुत्र श्री गोपाल सिंह

निवासी: मु०वि०प्रा० मुरा०

व्यवसाय: नोकरी

ने की। प्रत्यक्षतः भद्र साक्षियों के निशान अंगूठे नियमानुसार
 लिए गए है।

दिप्पणी:



रजिस्ट्रीकरण अधिकारी के हस्ताक्षर

आर० डी० राम

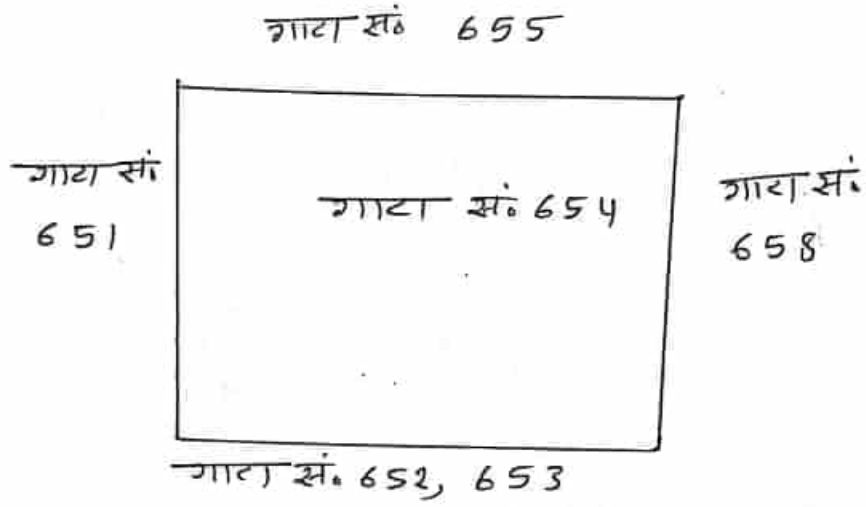
उप निबंधक : सदर द्वितीय


मुरादाबाद


30/04/2024


नजरी नक्शा


ग्राम-मंगूपुरा तहसील व जिला मुरादाबाद स्थित गाटा सं०-654 कुल रकबा
0.3075 (Rounded off 0.3080) हैक्टे०।






(सीताराम)
लेखपाल,
मु०वि०प्रा०, मुरादाबाद


(महमूद हसन)
लेखपाल,
मु०वि०प्रा०, मुरादाबाद


(राजपाल सिंह)
लेखपाल
मु०वि०प्रा०, मुरादाबाद


(विवेन्द्र सिंह)
राजस्व निरीक्षक,
मु०वि०प्रा०, मुरादाबाद




सम्पत्ति प्रभारी
मुरादाबाद विकास प्राधिकरण
मुरादाबाद

आवेदन सं०: 202400719016716

बही संख्या 1 जिल्द संख्या 15045 के पृष्ठ 193 से 392 तक क्रमांक 5677 पर दिनांक 30/04/2024 को रजिस्ट्रीकृत किया गया।

रजिस्ट्रीकरण अधिकारी के हस्ताक्षर

आर० डी० सम-

उप निबंधक : सदर द्वितीय

मुरादाबाद

30/04/2024

प्रिंट करें

