

Registry for 677 - Part 3 of Part 4



उत्तर प्रदेश UTTAR PRADESH

AL 5118

विवरण-विलेख

भूमि का प्रकार	-	कृषि
गाटा सं०	-	677
क्षेत्रफल	-	1.3220 हे० का 2022 भाग 1/2 भाग अर्थात् 0.6610 हे०
ग्राम/मोहल्ला	-	मंगपुरा
परगना	-	मुरादाबाद।
तहसील	-	मुरादाबाद।
जनपद	-	मुरादाबाद।



सम्पत्ति प्रशासक
मुरादाबाद विभागास प्राधिकरण
मुरादाबाद

भारतीय गैर न्यायिक

भारत INDIA

रु. 500



FIVE HUNDRED
RUPEES

पाँच सौ रुपये

सत्यमेव जयते

Rs.



INDIA NON JUDICIAL

09 MAY 1974

AL 511198

उत्तर प्रदेश UTTAR PRADESH

विक्रय-विलेख

भूमि का प्रकार —
गाटा सं० —
क्षेत्रफल —

ग्राम/मोहल्ला —
परगना —
तहसील —
जनपद —

कृषि
677

1.3220 हे० का बकदर भाग
1/2 भाग अर्थात् 0.6610 हे०

मंगपुरा
मुरादाबाद।
मुरादाबाद।
मुरादाबाद।



सत्यासि चम्पारी
मुरादाबाद विकास प्राधिकरण
मुरादाबाद

भारतीय गैर न्यायिक
भारत INDIA

रु. 500



सत्यमेव जयते

FIVE HUNDRED
RUPEES

Rs. 500



पाँच सौ रुपये

INDIA NON JUDICIAL

09 MAY 2024

AL 511199

उत्तर प्रदेश UTTAR PRADESH


विक्रय-विलेख

भूमि का प्रकार
गाटा सं०
क्षेत्रफल

ग्राम/मोहल्ला
परगना
तहसील
जनपद

कृषि
677

1.3220 हे० का बकदर भाग
1/2 भाग अर्थात् 0.6610 हे०
मंगपुरा
मुरादाबाद।
मुरादाबाद।
मुरादाबाद।



समिति प्रभारी
मुरादाबाद विभाग प्राधिकरण
मुरादाबाद

भारतीय गैर न्यायिक
भारत INDIA

रु. 500



FIVE HUNDRED
RUPEES

पाँच सौ रुपये

Rs. 500



INDIA NON JUDICIAL

09 APR 2024


09 APR 2024

उत्तर प्रदेश UTTAR PRADESH

AL 511200

विक्रय-विलेख

भूमि का प्रकार	-	कृषि
गाटा सं०	-	677
क्षेत्रफल	-	1.3220 हे० का बकदर भाग 1/2 भाग अर्थात् 0.6610 हे०
ग्राम / मोहल्ला	-	मंगपुरा
परगना	-	मुरादाबाद।
तहसील	-	मुरादाबाद।
जनपद	-	मुरादाबाद।



मुरादाबाद न्यायिक न्यायालय
मुरादाबाद

भारतीय गैर न्यायिक
भारत INDIA

रु. 500



FIVE HUNDRED
RUPEES

पाँच सौ रुपये

Rs.



INDIA NON JUDICIAL

09 MAY 2021

उत्तर प्रदेश UTTAR PRADESH

AL 511201

विक्रय-विलेख

भूमि का प्रकार	-	कृषि
गांवा सं०	-	677
क्षेत्रफल	-	1.3220 हे० का बकदर भाग
		1/2 भाग अर्थात् 0.6610 हे०
ग्राम/मोहल्ला	-	मंभूपुर
परगना	-	मुरादाबाद।
तहसील	-	मुरादाबाद।
जिला	-	मुरादाबाद।



मुरादाबाद, उत्तर प्रदेश
मुरादाबाद विभागीय कार्यालय
मुरादाबाद

भारतीय गैर न्यायिक

भारत INDIA

रु. 500



सत्यमेव जयते

FIVE HUNDRED
RUPEES

Rs. 500



पाँच सौ रुपये

INDIA NON JUDICIAL

09 MAY 2024

AL 511202

प्रदेश UTTAR PRADESH

विक्रय-विलेख

भूमि का प्रकार
गाटा सं०
क्षेत्रफल

ग्राम/मोहल्ला
परगना
तहसील
जनपद

—
—
—
—
—
—

कृषि

677

1.3220 हे० का बकदर भाग

1/2 भाग अर्थात् 0.6610 हे०

मंगपुरा

मुरादाबाद।

मुरादाबाद।

मुरादाबाद।



सम्पत्ति प्रभारी
मुरादाबाद विभाग प्राधिकरणा
मुरादाबाद

भारतीय गैर न्यायिक

भारत INDIA

₹. 500



FIVE HUNDRED
RUPEES

पाँच सौ रुपये

Rs M 500



INDIA NON JUDICIAL

09 MAY 2024

AL 511203

उत्तर प्रदेश UTTAR PRADESH

विक्रय-विलेख

भूमि का प्रकार -
गाटा सं० -
क्षेत्रफल -

ग्राम/मोहल्ला -
परगना -
तहसील -
जनपद -

कृषि
677

1.3220 हे० का बकदर भाग
1/2 भाग अर्थात् 0.6610 हे०
मंगूपुरा
मुरादाबाद।
मुरादाबाद।
मुरादाबाद।



सम्भार प्रभारी
मुरादाबाद विकास प्राधिकरण
मुरादाबाद

भारतीय गैर न्यायिक

भारत INDIA

रु. 500



FIVE HUNDRED

RUPEES

पाँच सौ रुपये

सत्यमेव जयते

R. 500



INDIA NON JUDICIAL

09 MAY 2024

AL 511204

उत्तर प्रदेश UTTAR PRADESH

विक्रय-विलेख

भूमि का प्रकार
गाटा सं०
क्षेत्रफल

—
—
—
—
—
—

ग्राम/मोहल्ला
परगना
तहसील
जनपद

कृषि
677

1.3220 हे० का बकदर भाग
1/2 भाग अर्थात् 0.6610 हे०

गंगपुरा

मुरादाबाद।
मुरादाबाद।
मुरादाबाद।



सत्यमेव प्रभाते
मुरादाबाद विभागाय प्राधिकरण
मुरादाबाद

भारतीय गैर न्यायिक

भारत INDIA

रु. 500



FIVE HUNDRED
RUPEES

पाँच सौ रुपये

सत्यमेव जयते

Rs. 500



INDIA NON JUDICIAL

09 MAY 2024

AL 511206

उत्तर प्रदेश UTTAR PRADESH

विक्रय-विलेख

भूमि का प्रकार
गाटा सं०
क्षेत्रफल

ग्राम/मोहल्ला
परगना
तहसील
जनपद

कृषि
677

1.3220 हे० का बकदर भाग
1/2 भाग अर्थात् 0.6610 हे०

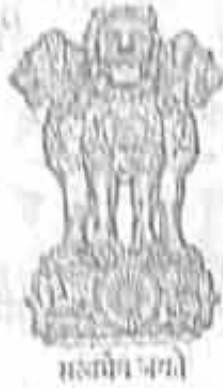
मंगपुरा
मुसदाबाद।
मुसदाबाद।
मुसदाबाद।



7. न्याय प्रशासक
मुसदाबाद विकास प्राधिकरण
मुसदाबाद

भारतीय गैर न्यायिक
भारत INDIA

रु. 500



FIVE HUNDRED
RUPEES

पाँच सौ रुपये

सत्यमेव जयते

Rs 500



INDIA NON JUDICIAL

AL 511207

उत्तर प्रदेश UTTAR PRADESH

विक्रय-विलेख


भूमि का प्रकार
गाटा सं०
क्षेत्रफल

ग्राम/मोहल्ला
परगना
तहसील
जनापद

कृषि
677

1.3220 हे० का बकदर भाग
1/2 भाग अर्थात् 0.6610 हे०

मंगूपुरा
मुसादाबाद।
मुसादाबाद।
मुसादाबाद।



समर्थित प्रभारी

मुसादाबाद विकास प्राधिकरण
मुसादाबाद

भारतीय गैर न्यायिक
भारत INDIA

रु. 500



FIVE HUNDRED
RUPEES

पाँच सौ रुपये



INDIA NON JUDICIAL

09 MAY 2024

AL 511208

उत्तर प्रदेश UTTAR PRADESH

विक्रय-विलेख

भूमि का प्रकार
गाटा सं०
क्षेत्रफल


ग्राम/मोहल्ला
परगना
तहसील
जनपद

—
—
—
—
—
—
—

कृषि
677

1.3220 हे० का बकदर भाग
1/2 भाग अर्थात् 0.6610 हे०

मंगूपुरा
मुरादाबाद।
मुरादाबाद।
मुरादाबाद।



सत्यजीव प्रभारी
मुरादाबाद विकास प्राधिकरण
मुरादाबाद

भारतीय गैर न्यायिक

भारत INDIA

रु. 500



सत्यमेव जयते

FIVE HUNDRED
RUPEES

Rs 500



पाँच सौ रुपये

INDIA NON JUDICIAL

09 MAY 2024

AL 511209

उत्तर प्रदेश UTTAR PRADESH

विक्रय-विलेख

भूमि का प्रकार
गाटा सं०
क्षेत्रफल

ग्राम/मोहल्ला
परगना
तहसील
जनपद

कृषि
677

1.3220 हे० का बकदर भाग
1/2 भाग अर्थात् 0.6610 हे०
मंगपुरा
मुरादाबाद।
मुरादाबाद।
मुरादाबाद।



मुख्याधिकारी
मुरादाबाद विधान प्राधिकरण
मुरादाबाद

भारतीय गैर न्यायिक

भारत INDIA

रु. 500



FIVE HUNDRED

Rs. 500

पाँच सौ रुपये

सम्राट् चक्र

INDIA NON JUDICIAL

05 MAY 2004

AL 511210

उत्तर प्रदेश UTTAR PRADESH

विक्रय-विलेख


भूमि का प्रकार
गाटा सं०
क्षेत्रफल

ग्राम/मोहल्ला
परगना
तहसील
जनपद

कृषि
677

1.3220 हे० का बकदर भाग
1/2 भाग अर्थात् 0.6610 हे०

मंगपुरा
मुरादाबाद।
मुरादाबाद।
मुरादाबाद।



सहायक प्रभारी
मुरादाबाद विकास प्राधिकरण
मुरादाबाद

भारतीय गैर न्यायिक

भारत INDIA

रु. 500



FIVE HUNDRED



पाँच सौ रुपये

INDIA NON JUDICIAL

09 MAY 2024

उत्तर प्रदेश UTTAR PRADESH

AL 511211

विक्रय-विलेख

भूमि का प्रकार
गाटा सं०
क्षेत्रफल

ग्राम/मोहल्ला
परगना
तहसील
जनपद

—
—
—
—
—
—
—

कृषि
677

1.3220 हे० का बकदर भाग
1/2 भाग अर्थात् 0.6610 हे०

मंगूपुरा
मुरादाबाद।
मुरादाबाद।
मुरादाबाद।



मुरादाबाद विकास प्राधिकरण
मुरादाबाद

भारतीय गैर न्यायिक

भारत INDIA

रु. 500



FIVE HUNDRED
RUPEES

पाँच सौ रुपये

सत्यमेव जयते

Rs. M. 500

INDIA NON JUDICIAL

09 MAY 1924

AL 511212

उत्तर प्रदेश UTTAR PRADESH

विक्रय-विलेख

भूमि का प्रकार
गाटा सं०
क्षेत्रफल

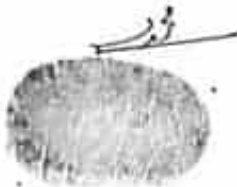
—
—
—
—
—
—

ग्राम/मोहल्ला
परगना
तहसील
जनपद

कृषि
677

1.3220 हे० का बकदर गाग
1/2 गाग अर्थात् 0.6610 हे०

मंगूपुरा
मुरादाबाद।
मुरादाबाद।
मुरादाबाद।



सम्बन्धि प्रभारी
मुरादाबाद विकास प्राधिकरण
मुरादाबाद



AL 511213

उत्तर प्रदेश UTTAR PRADESH

विक्रय-विलेख

भूमि का प्रकार -
गाटा सं० -
क्षेत्रफल -
ग्राम/मोहल्ला -
परगना -
तहसील -
जनपद -

कृषि
677
1.3220 हे० का मकदर गाग
1/2 गाग अर्थात् 0.6610 हे०
मंगपुरा
मुरादाबाद।
मुरादाबाद।
मुरादाबाद।



मुख्य शंकरिया
मुरादाबाद



उत्तर प्रदेश UTTAR PRADESH


AL 511214

विक्रय-विलेख

भूमि का प्रकार -
गाटा सं० -
क्षेत्रफल -

ग्राम/मोहल्ला -
परगना -
तहसील -
जनपद -

कृषि
677
1.3220 हे० का बकदर भाग
1/2 भाग अर्थात् 0.6610 हे०
मंगपुरा
मुरादाबाद।
मुरादाबाद।
मुरादाबाद।



शम्भु सिंह
मुरादाबाद विकास प्राधिकरण
मुरादाबाद




उत्तर प्रदेश UTTAR PRADESH

AL 511215

विक्रय-विलेख

भूमि का प्रकार	-	कृषि
गांवा सं०	-	677
क्षेत्रफल	-	1.3220 हे० का बकावर भाग
		1/2 भाग अर्थात् 0.6610 हे०
ग्राम/मोहल्ला	-	मंगपुरा
परगना	-	मुरादाबाद I
तहसील	-	मुरादाबाद I
जन्मपद	-	मुरादाबाद I



सहायक जमींदारी
मुरादाबाद विकास प्राधिकरण
मुरादाबाद



AL 511216

उत्तर प्रदेश UTTAR PRADESH

विक्रय-विलेख

भूमि का प्रकार	-	कृषि
गाटा सं०	-	677
क्षेत्रफल	-	1.3220 हे० का बकदर भाग
		1/2 भाग अर्थात् 0.6610 हे०
ग्राम/मोहल्ला	-	मंगपुरा
परगना	-	मुरादाबाद।
तहसील	-	मुरादाबाद।
जनपद	-	मुरादाबाद।

सम्पत्ति प्रभारी
मुरादाबाद विकास प्राधिकरण
मुरादाबाद




AL 511217

उत्तर प्रदेश UTTAR PRADESH

विक्रय-विलेख

भूमि का प्रकार	—	कृषि
गाटा सं०	—	677
क्षेत्रफल	—	1.3220 हे० का बकदर भाग
		1/2 भाग अर्थात् 0.6610 हे०
ग्राम/मोहल्ला	—	मंगुपुरा
परगना	—	मुरादाबाद।
तहसील	—	मुरादाबाद।
जनपद	—	मुरादाबाद।



सत्यनि प्रभासी
मुरादाबाद विधानस प्राधिकरण
मुरादाबाद



AL 511218

प्रदेश UTTAR PRADESH

विक्रय-विलेख

भूमि का प्रकार
गाटा सं०
क्षेत्रफल

ग्राम/मोहल्ला
परगना
तहसील
जनपद

—
—
—
—
—
—

कृषि
677

1.3220 हे० का बकदर भाग
1/2 भाग अर्थात् 0.6610 हे०

मंगपुरा

मुरादाबाद।

मुरादाबाद।

मुरादाबाद।

सम्बलि प्रभारी
मुरादाबाद विचारा प्रधिकरण
मुरादाबाद



उत्तर प्रदेश UTTAR PRADESH

विक्रय-विलेख

भूमि का प्रकार	—	कृषि
गाटा सं०	—	677
क्षेत्रफल	—	1.3220 हे० का नकदर भाग 1/2 भाग अर्थात् 0.6610 हे०
ग्राम/मोहल्ला	—	मंगपुरा
परगना	—	मुरादाबाद।
तहसील	—	मुरादाबाद।
जनपद	—	मुरादाबाद।

सहायक विकास अधिकारी
मुरादाबाद विकास प्राधिकरण
मुरादाबाद

भारतीय गैर न्यायिक

भारत INDIA

रु. 500



FIVE HUNDRED
RUPEES



पाँच सौ रुपये

सत्यमेव जयते

INDIA NON JUDICIAL

09 MAY 2024


AL 511221

उत्तर प्रदेश UTTAR PRADESH

विक्रय-विलेख

भूमि का प्रकार -
 गाटा सं० -
 क्षेत्रफल -
 ग्राम/मोहल्ला -
 परगना -
 तहसील -
 जनपद -

कृषि
 677
 1.3220 हे० का बकदर भाग
 1/2 भाग अर्थात् 0.6610 हे०
 मंगपुरा
 मुरादाबाद।
 मुरादाबाद।
 मुरादाबाद।



मुरादाबाद विकास प्राधिकरण
 मुरादाबाद



AL 511222

उत्तर प्रदेश UTTAR PRADESH


विक्रय-विलेख

भूमि का प्रकार -
गाटा सं० -
क्षेत्रफल -

ग्राम/मोहल्ला -
परगना -
तहसील -
जनपद -

कृषि
677

1.3220 हे० का बकदर माग
1/2 माग अर्थात् 0.6610 हे०
मंगपुरा
मुरादाबाद।
मुरादाबाद।
मुरादाबाद।



संन्यासकारी
मुरादाबाद विद्यालय प्राधिकरण
मुरादाबाद

भारतीय गैर न्यायिक

भारत INDIA

रु. 500



FIVE HUNDRED
RUPEES

पाँच सौ रुपये

सत्यमेव जयते



INDIA NON JUDICIAL

09 MAY 2024

AL 511223

उत्तर प्रदेश UTTAR PRADESH

विक्रय-विलेख


भूमि का प्रकार
गाटा सं०
क्षेत्रफल

ग्राम/मोहल्ला
परगना
ताहसील
जनपद

कृषि
677

1.3220 हे० का बकदर भाग
1/2 भाग अर्थात् 0.6610 हे०

मंगपुरा
मुरादाबाद।
मुरादाबाद।
मुरादाबाद।



सम्पत्ति अधिकारी
मुरादाबाद विकास प्रशासन
मुरादाबाद

भारतीय गैर न्यायिक

भारत INDIA

रु. 500



FIVE HUNDRED



पाँच सौ रुपये

Rs 500

सत्यमेव जयते

INDIA NON JUDICIAL

09 MAY 2024

उत्तर प्रदेश UTTAR PRADESH

AL 511224

विक्रय-विलेख

भूमि का प्रकार -
गाटा सं० -
क्षेत्रफल -
ग्राम/मोहल्ला -
परगना -
तहसील -
जनपद -

कृषि
677
1.3220 हे० का बकदर भाग
1/2 भाग अर्थात् 0.6610 हे०
मंगपुरा
मुरादाबाद।
मुरादाबाद।
मुरादाबाद।



सम्पत्ति प्रभारी
मुरादाबाद विकास प्राधिकरण
मुरादाबाद

भारतीय गैर न्यायिक

भारत INDIA

रु. 500



FIVE HUNDRED
RUPEES



Rs. 500

पाँच सौ रुपये

सत्यमेव जयते

INDIAN NON JUDICIAL

09 MAY 2024

AL 511225

उत्तर प्रदेश UTTAR PRADESH

विक्रय-विलेख

भूमि का प्रकार
गाटा सं०
क्षेत्रफल

ग्राम/मोहल्ला
परगना
तहसील
जगपद

कृषि
677

1.3220 हे० का बकदर भाग
1/2 भाग अर्थात् 0.6610 हे०

मंगपुरा
मुरादाबाद।
मुरादाबाद।
मुरादाबाद।



Handwritten signature



मुरादाबाद विकास प्राधिकरण
मुरादाबाद

भारतीय गैर न्यायिक

भारत INDIA

रु. 500



FIVE HUNDRED

RS 500

पाँच सौ रुपये

INDIA NON JUDICIAL

03 MAY 2014

AL 511226

उत्तर प्रदेश UTTAR PRADESH

विलय-विलेख

भूमि का प्रकार
गाटा सं०
क्षेत्रफल

ग्राम/मोहल्ला
परगना
तहसील
जनपद

कृषि

677

1.3220 हे० का बकदर भाग


1/2 भाग अर्थात् 0.6610 हे०

मंगपुरा

मुरादाबाद।

मुरादाबाद।

मुरादाबाद।



राज्यीय पञ्चायत
मुरादाबाद विकास प्राधिकरण
मुरादाबाद

भारतीय गैर न्यायिक

भारत INDIA

रु. 500



FIVE HUNDRED
RUPEES

Rs. 500



पाँच सौ रुपये

सत्यमेव जयते

INDIA NON JUDICIAL

09 MAY 2024

AL 511227

उत्तर प्रदेश UTTAR PRADESH

विक्रय-विलेख

भूमि का प्रकार —
गाटा सं० —
क्षेत्रफल —

ग्राम/मोहल्ला —
परगना —
तहसील —
जनपद —

कृषि
677

1.3220 हे० का बकदर भाग
1/2 भाग अर्थात् 0.6610 हे०

मंगपुरा
मुरादाबाद।
मुरादाबाद।
मुरादाबाद।



सम्पत्ति अधिकारी
मुरादाबाद विकास प्राधिकरण
मुरादाबाद

भारतीय गैर न्यायिक

भारत INDIA

रु. 500



FIVE HUNDRED
RUPEES

पाँच सौ रुपये

सत्यमेव जयते

RS



INDIA NON JUDICIAL

09 MAY 2024

AL 511228

उत्तर प्रदेश UTTAR PRADESH

विक्रय-विलेख

भूमि का प्रकार -
गाटा सं० -
क्षेत्रफल -

ग्राम/मोहल्ला -
परगना -
तहसील -
जनपद -

कृषि
677

1.3220 हे० का नकदर भाग
1/2 भाग अर्थात् 0.6610 हे०

मंगपुरा
मुरादाबाद।
मुरादाबाद।
मुरादाबाद।



मुरादाबाद विकास प्राधिकरण
मुरादाबाद

भारतीय नैऋत्य गणराज्य

भारत INDIA

₹. 500



FIVE HUNDRED
RUPEES

पाँच सौ रुपये

Rs. 500



INDIA NON JUDICIAL

08 MAY 2008

AL 511229

उत्तर प्रदेश UTTAR PRADESH

Rate Note

₹ 500

₹ 500

₹ 500

₹ 500



₹ 500

भारतीय गैर न्यायिक

भारत INDIA

रु. 500



सत्यमेव जयते

FIVE HUNDRED
RUPEES

Rs. 500



09 MAY 2024

INDIA NON JUDICIAL

AL 511230

प्रदेश UTTAR PRADESH


विक्रय-विलेख

शुग्गि का प्रकार -
गाटा सं० -
क्षेत्रफल -

ग्राम/मोहल्ला -
परगना -
तहसील -
जनपद -

कृषि
677

1.3220 हे० का बकदर भाग
1/2 भाग अर्थात् 0.6610 हे०
गंगपुरा
मुरादाबाद।
मुरादाबाद।
मुरादाबाद।



सम्पत्ति प्रशासक
मुरादाबाद शिवपुर प्रशासनिक
मुरादाबाद

भारतीय गैर न्यायिक

भारत INDIA

रु. 500



FIVE HUNDRED
RUPEES

Rs. 500

पाँच सौ रुपये

INDIA NON JUDICIAL

AL 511231

उत्तर प्रदेश UTTAR PRADESH

विक्रय-विलेख

भूमि का प्रकार
गाटा सं०
क्षेत्रफल

ग्राम/मोहल्ला
परगना
तहसील
जनपद

—
—
—
—
—
—

कृषि

577

1.3220 हे० का बकटर मान

1/2 मान कर्जाल 0.5510 हे०

मंसपुरा

मुगदवाड

मुगदवाड

मुगदवाड



मंसपुरा
मुगदवाड



AL 511232

उत्तर प्रदेश UTTAR PRADESH

विक्रय-विलेख

भूमि का प्रकार	—	कृषि
गांटा सं०	—	677
क्षेत्रफल	—	1.3220 हे० का बकदर भाग
		1/2 भाग अर्थात् 0.6610 हे०
ग्राम / मोहल्ला	—	मंगपुरा
परगना	—	मुरादाबाद।
तहसील	—	मुरादाबाद।
जनपद	—	मुरादाबाद।



शुभमो मुखर्जी
मुरादाबाद निवास प्राधिकारण
मुरादाबाद



उत्तर प्रदेश UTTAR PRADESH

विक्रय-विलेख

भूमि का प्रकार	-	कृषि
गाटा सं०	-	677
क्षेत्रफल	-	1.3220 हे० का बकदर भाग
		1/2 भाग अर्थात् 0.6610 हे०
ग्राम/मोहल्ला	-	मंगपुरा
परगना	-	मुरादाबाद।
तहसील	-	मुरादाबाद।
जनपद	-	मुरादाबाद।




 सचिव प्रभारी
 मुरादाबाद विकास प्राधिकरण
 मुरादाबाद




उत्तर प्रदेश UTTAR PRADESH

AL 511234

विक्रय-विलेख

भूमि का प्रकार -
गाटा सं० -
क्षेत्रफल -
ग्राम/मोहल्ला -
परगना -
तहसील -
जनपद -

कृषि
677
1.3220 हे० का बकदर भाग
1/2 भाग अर्थात् 0.6610 हे०
मंगपुरा
मुरादाबाद।
मुरादाबाद।
मुरादाबाद।



सम्पादन प्रभारी
मुरादाबाद विकास प्राधिकरण
मुरादाबाद

भारतीय नैऋत्याधिक

भारत INDIA

रु. 500



FIVE HUNDRED
RUPEES

पाँच सौ रुपये

Rs. 500

INDIA NON JUDICIAL

09 MAY 2028

AL 511235

उत्तर प्रदेश UTTAR PRADESH

विभाग-जिले

शुद्धि का प्रकार
माला सं०
कोटापत्र

प्राप्त/मोहता
प्राप्त
तारीख
जमाना

शुद्धि

077

1.3220 दे० का प्रकार प्राप्त

1/2 भाग अर्थात् 0.6610 दे०

संपूर्ण

प्राप्त/माला

प्राप्त/माला

प्राप्त/माला



प्राप्त/माला
प्राप्त/माला
प्राप्त/माला



उत्तर प्रदेश UTTAR PRADESH

विक्रय-विलेख

भूमि का प्रकार	-	कृषि
गाटा सं०	-	677
क्षेत्रफल	-	1.3220 हे० का एकदर भाग
	-	1/2 भाग अर्थात् 0.6610 हे०
ग्राम/गोदल्ला	-	मंगपुरा
परगना	-	मुरादाबाद।
तहसील	-	मुरादाबाद।
जनपद	-	मुरादाबाद।

सचिव प्रभारी
 मुरादाबाद विकास प्राधिकरण
 मुरादाबाद



AL 511237

उत्तर प्रदेश UTTAR PRADESH

विक्रय-विलेख

भूमि का प्रकार	-	कृषि
गाटा रां0	-	677
क्षेत्रफल	-	1.3220 हे0 का नकदर भाग
	-	1/2 भाग अर्थात् 0.6610 हे0
ग्राम/मोहल्ला	-	गंगुपुरा
परगना	-	मुरादाबाद।
तहसील	-	मुरादाबाद।
जनपद	-	मुरादाबाद।



समर्थ प्रभारी
मुरादाबाद विकास प्राधिकरण
मुरादाबाद



AL 511238

उत्तर प्रदेश UTTAR PRADESH

विक्रय-विलेख


भूमि का प्रकार
गाटा सं०
क्षेत्रफल

ग्राम/मोहल्ला
परगना
तहसील
जनपद

कृषि
677

1.3220 हे० का बकदर भाग
1/2 भाग अर्थात् 0.6610 हे०

मंगूपुरा
मुरादाबाद।
मुरादाबाद।
मुरादाबाद।



मुरादाबाद विकास प्राधिकरण
मुरादाबाद




AL 511239

उत्तर प्रदेश UTTAR PRADESH

विक्रय-विलेख

भूमि का प्रकार	—	कृषि
गाटा सं०	—	677
क्षेत्रफल	—	1.3220 हे० का नकदर भाग
		1/2 भाग अर्थात् 0.6610 हे०
ग्राम/मोहल्ला	—	मंगूपुरा
परगना	—	मुरादाबाद।
तहसील	—	मुरादाबाद।
जनपद	—	मुरादाबाद।



—
 मुरादाबाद विभागीय प्राधिकरण
 मुरादाबाद

भारतीय गैर न्यायिक

भारत INDIA

रु. 500



FIVE HUNDRED
RUPEES

पाँच सौ रुपये

सत्यमेव जयते

RS 500



INDIA NON JUDICIAL

09 MAY 2024

AL 511240

उत्तर प्रदेश UTTAR PRADESH

चित्रण-विलेख

भूमि का प्रकार
गाटा सं०
क्षेत्रफल

ग्राम/गोहल्ला
परगना
तहसील
जनपद

कृषि
677

1.3220 हे० का बकदर भाग
1/2 भाग अर्थात् 0.6610 हे०

मंगपुरा

मुरादाबाद।

मुरादाबाद।

मुरादाबाद।



रामपाल प्रसादी
मुरादाबाद विकास प्राधिकरण
मुरादाबाद

भारतीय गैर न्यायिक
भारत INDIA

रु. 500



FIVE HUNDRED
RUPEES

पाँच सौ रुपये

सत्यमेव जयते

Rs



INDIA NON JUDICIAL

09 MAY 2024

AL 511241

उत्तर प्रदेश UTTAR PRADESH

विक्रय-विलेख

भूमि का प्रकार -
गाटा सं० -
क्षेत्रफल -
ग्राम/मोहल्ला -
परगना -
तहसील -
जनपद -

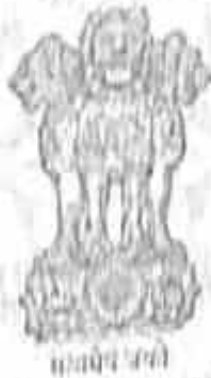
कृषि
677
1.3220 हे० का बकदर भाग
1/2 भाग अर्थात् 0.6610 हे०
गंगपुरा
मुरादाबाद।
मुरादाबाद।
मुरादाबाद।



राज्यीय प्रशासक
मुरादाबाद विभाग प्राधिकरण
मुरादाबाद

भारतीय गैर न्यायिक
भारत INDIA

रु. 500



FIVE HUNDRED
RUPEES

पाँच सौ रुपये

Rs. 500



INDIA NON JUDICIAL

09 MAY 2024

AL 511242

उत्तर प्रदेश UTTAR PRADESH

विवरण-विलेख

भूमि का प्रकार
गांवा सं०
क्षेत्रफल

ग्राम/पोस्टल
परगना
तहसील
जनापद

—
—
—
—
—
—
—

श्रुति
677
1.3220 हे० का अन्वय भाग
1/2 भाग अर्थात् 0.6610 हे०
संपूर्ण
पुरादावाज।
पुरादावाज।
पुरादावाज।



मूल्य रोकींग
मुद्रांकन विभाग, प्रोविन्सियल
मुद्रांकन

भारतीय गैर न्यायिक

भारत INDIA

रु. 500



FIVE HUNDRED
RUPEES

Rs. 500



पाँच सौ रुपये

INDIA NON JUDICIAL

09 MAY 2024

AL 511243

उत्तर प्रदेश UTTAR PRADESH

विक्रय-विलेख

भूमि का प्रकार
गाटा सं०
क्षेत्रफल

ग्राम/मोहल्ला
परगना
ताहसील
जनपद

कृषि
677

1.3220 हे० का बकदर गाम
1/2 गाम अर्थात् 0.6610 हे०
मंगपुरा
पुरादावाद।
पुरादावाद।
पुरादावाद।



मुख्य प्रभारी
पुरादावाद विभाग प्राधिकरण
पुरादावाद

भारतीय गैर न्यायिक
भारत INDIA

रु. 500



FIVE HUNDRED
RUPEES

पाँच सौ रुपये

Rs. 500



INDIA NON JUDICIAL

09-MAY 2024


AL 511244

उत्तर प्रदेश UTTAR PRADESH

पिकाय-गिलेस

भूमि का प्रकार -
गांटा सं० -
क्षेत्रफल -
ग्राम/गोहल्ला -
परगना -
ताहसील -
जनपद -

कृषि
677
1.3220 हे० का बकदर भाग
1/2 भाग अर्थात् 0.6610 हे०
गंगपुरा
मुरादाबाद।
मुरादाबाद।
मुरादाबाद।



सर्वोच्च प्रभारी
मुरादाबाद विकास प्राधिकरण
मुरादाबाद

भारतीय गैर न्यायिक
भारत INDIA

रु. 500



FIVE HUNDRED
RUPEES



पाँच सौ रुपये

सत्यमेव जयते

Rs. 500

INDIA NON JUDICIAL

09 MAY 2024

AL 511245

उत्तर प्रदेश UTTAR PRADESH

विक्रय-विलेख

भूमि का प्रकार -
गाटा सं० -
क्षेत्रफल -
ग्राम/मोहल्ला -
परगना -
तहसील -
जनपद -

कृषि
677
1.3220 हे० का बकदर भाग
1/2 भाग अर्थात् 0.6610 हे०
मंगपुरा
मुरादाबाद।
मुरादाबाद।
मुरादाबाद।



सचिव नगरपालिका
मुरादाबाद, विन्तास प्राधिकरण
मुरादाबाद

सौ रुपये

RS. 100

₹. 100



सत्यमेव जयते

HUNDRED RUPEES



भारत INDIA

INDIA NON JUDICIAL

09 MAY 2024

उत्तर प्रदेश UTTAR PRADESH

GR 227501

विक्रय-विलेख

भूमि का प्रकार
गाटा सं०
क्षेत्रफल

ग्राम/मोहल्ला
परगना
तहसील
जनपद

कृषि
677
1.3220 हे० का बकदर भाग
1/2 भाग अर्थात् 0.6610 हे०
मंगपुरा
मुरादाबाद।
मुरादाबाद।
मुरादाबाद।




मुरादाबाद विकास प्राधिकरण
मुरादाबाद



उत्तर प्रदेश UTTAR PRADESH

विक्रय-विलेख

भूमि का प्रकार	-	कृषि
गाटा सं०	-	677
क्षेत्रफल	-	1.3220 हे० का बकदर भाग
		1/2 भाग अर्थात् 0.6610 हे०
ग्राम/गोहल्ला	-	मंगपुरा
परगना	-	मुरादाबाद।
तहसील	-	मुरादाबाद।
जनपद	-	मुरादाबाद।



मुरादाबाद विकास प्राधिकरण
मुरादाबाद



GR 227503

उत्तर प्रदेश UTTAR PRADESH

विक्रय-विलेख

भूमि का प्रकार	—	कृषि
गाटा सं०	—	677
क्षेत्रफल	—	1.3220 हे० का बकदर भाग 1/2 भाग अर्थात् 0.6610 हे०
ग्राम / मोहल्ला	—	मंगपुरा
परगना	—	मुरादाबाद।
तहसील	—	मुरादाबाद।
जनपद	—	मुरादाबाद।

[Handwritten signature]


[Handwritten signature]



[Handwritten signature]
 मुरादाबाद विजयवाड़ा प्रविष्टकारण
 मुरादाबाद.



उत्तर प्रदेश UTTAR PRADESH

विक्रय-विलेख

भूमि का प्रकार	—	कृषि
गाटा सं०	—	677
क्षेत्रफल	—	1.3220 हे० का बकदर भाग
		1/2 भाग अर्थात् 0.6610 हे०
ग्राम/मोहल्ला	—	मंगपुरा
परगना	—	मुरादाबाद।
तहसील	—	मुरादाबाद।
जनपद	—	मुरादाबाद।




 मुरादाबाद विभागीय प्राधिकरण
 मुरादाबाद



GR 227505

उत्तर प्रदेश UTTAR PRADESH

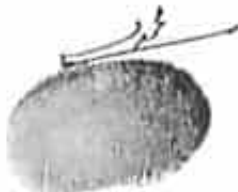
विज्ञाप-मिलेस

भूमि का प्रकार
गाटा सं०
क्षेत्रफल

ग्राम/मोहल्ला
परगना
तहसील
जनपद

कृषि
677

1.3220 हे० का बकदर भाग
1/2 भाग अर्थात् 0.6610 हे०
मंगपुरा
मुरादाबाद।
मुरादाबाद।
मुरादाबाद।



सचिव प्रभारी
मुरादाबाद विज्ञाप अधिकरण
मुरादाबाद

भारतीय गैर न्यायिक

सौ रुपये

Rs. 100

₹. 100



HUNDRED RUPEES



सत्यमेव जयते

भारत INDIA

INDIA NON JUDICIAL

09 MAY 2024

GR 227506

उत्तर प्रदेश UTTAR PRADESH

विक्रय-विलेख

भूमि का प्रकार
गाटा सं०
क्षेत्रफल

ग्राम/मोहल्ला
धरगना
तहसील
जनपद

कृषि
677

1.3220 हे० का बकदर भाग
1/2 भाग अर्थात् 0.6610 हे०
मंगपुरा
मुरादाबाद।
मुरादाबाद।
मुरादाबाद।



मुरादाबाद विकास प्राधिकरण
मुरादाबाद



GR 227507

उत्तर प्रदेश UTTAR PRADESH

विक्रय-विलेख

भूमि का प्रकार	-	कृषि
गाटा सं०	-	677
क्षेत्रफल	-	1.3220 हे० का बकादर भाग
		1/2 भाग अर्थात् 0.6610 हे०
ग्राम/मोहल्ला	-	मंगूपुरा
परगना	-	मुरादाबाद।
तहसील	-	मुरादाबाद।
जनपद	-	मुरादाबाद।



मुरादाबाद जिला प्रधिकरण
मुरादाबाद



GR 227508

उत्तर प्रदेश UTTAR PRADESH

विक्रय-विलेख

भूमि का प्रकार	-	कृषि
गाटा सं०	-	677
क्षेत्रफल	-	1.3220 हे० का बकदर भाग
		1/2 भाग अर्थात् 0.6610 हे०
ग्राम/मोहल्ला	-	मंगपुरा
परगना	-	मुरादाबाद।
तहसील	-	मुरादाबाद।
जनपद	-	मुरादाबाद।



मुरादाबाद जिला द्वारा प्राधिकृत
मुरादाबाद





उत्तर प्रदेश UTTAR PRADESH

विक्रय-विलेख

भूमि का प्रकार -
गांटा सं० -
क्षेत्रफल -
ग्राम/मोहल्ला -
परगना -
तहसील -
जनपद -

कृषि
677
1.3220 हे० का बकदर भाग
1/2 भाग अर्थात् 0.6610 हे०
मंगपुरा
मुरादाबाद।
मुरादाबाद।
मुरादाबाद।



सहायक सचिव
मुरादाबाद विद्यालय प्राधिकरण
मुरादाबाद



उत्तर प्रदेश UTTAR PRADESH

विक्रय-विलेख

भूमि का प्रकार -
गाटा सं० -
क्षेत्रफल -
ग्राम/मोहल्ला -
परगना -
तहसील -
जनपद -

कृषि
677
1.3220 हे० का बकदर भाग
1/2 भाग अर्थात् 0.6610 हे०
मंगूपुरा
मुरादाबाद।
मुरादाबाद।
मुरादाबाद।



समर्पित प्रभारी
मुरादाबाद विकास प्राधिकरण
मुरादाबाद




उत्तर प्रदेश UTTAR PRADESH

विक्रय-विलेख

भूमि का प्रकार -
गाटा सं० -
क्षेत्रफल -
ग्राम/मोहल्ला -
परगना -
तहसील -
जनपद -

कृषि
677
1.3220 हे० का बकदर भाग
1/2 भाग अर्थात् 0.6610 हे०
मंगपुरा
मुरादाबाद।
मुरादाबाद।
मुरादाबाद।



सम्पत्ति जमाती
मुरादाबाद विकास प्राधिकरण
मुरादाबाद




GR 227512

उत्तर प्रदेश UTTAR PRADESH

विक्रय-विलेख

भूमि का प्रकार	—	कृमि
गाटा सं०	—	677
क्षेत्रफल	—	1.3220 हे० का नकदर भाग
		1/2 भाग अर्थात् 0.6610 हे०
ग्राम/मोहल्ला	—	गंगपुरा
परगना	—	मुरादाबाद।
तहसील	—	मुरादाबाद।
जनपद	—	मुरादाबाद।






उत्तर प्रदेश UTTAR PRADESH

GR 227513

विषय-विवरण

भूमि का प्रकार	-	कृषि
गाटा सं०	-	077
क्षेत्रफल	-	1.3220 हे० का बकदर भाग 1/2 भाग अर्थात् 0.6610 हे०
ग्राम/मोहल्ला	-	मंगुपुरा
परगना	-	मुद्रादाबाद।
तहसील	-	मुद्रादाबाद।
जनपद	-	मुद्रादाबाद।



सभासि प्रभारी
मुद्रादाबाद विकास अधिकरण
मुद्रादाबाद




GR 227514

उत्तर प्रदेश UTTAR PRADESH

विक्रय-विलेख

भूमि का प्रकार -
 गाटा सं० -
 क्षेत्रफल -
 ग्राम/मोहल्ला -
 परगना -
 तहसील -
 जनपद -

कृषि
 677
 1.3220 हे० का बकदर भाग
 1/2 भाग अर्थात् 0.6610 हे०
 मंगपुरा
 मुरादाबाद।
 मुरादाबाद।
 मुरादाबाद।



रामरतन प्रभासी
 मुरादाबाद विकास प्राधिकरण
 मुरादाबाद



उत्तर प्रदेश UTTAR PRADESH

विक्रय-विलेख

भूमि का प्रकार
गाटा सं०
क्षेत्रफल

ग्राम/मोहल्ला
परगना
तहसील
जनपद

-
-
-
-
-
-

कृषि
677

1.3220 हे० का बकदर भाग
1/2 भाग अर्थात् 0.6610 हे०
मंगपुरा
मुरादाबाद।
मुरादाबाद।
मुरादाबाद।



मुख्य कार्यालय
मुरादाबाद विभाग प्रशासन
मुरादाबाद

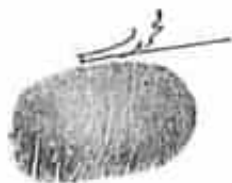


उत्तर प्रदेश UTTAR PRADESH

विक्रय-विलेख

भूमि का प्रकार -
 गाटा सं० -
 क्षेत्रफल -
 ग्राम/मोहल्ला -
 परगना -
 तहसील -
 जनपद -

कृषि
 677
 1.3220 हे० का बकदर भाग
 1/2 भाग अर्थात् 0.6610 हे०
 मंगपुरा
 मुरादाबाद।
 मुरादाबाद।
 मुरादाबाद।



रामती प्रभाती
 मुरादाबाद विधान प्राधिकरण
 मुरादाबाद



उत्तर प्रदेश UTTAR PRADESH

विक्रय-विलेख

भूमि का प्रकार -
गाटा सं० -
क्षेत्रफल -
ग्राम/मोहल्ला -
परगना -
तहसील -
जनपद -

कृषि
677
1.3220 हे० का बकदर भाग
1/2 भाग अर्थात् 0.6610 हे०
मंगपुरा
मुरादाबाद।
मुरादाबाद।
मुरादाबाद।

24 APR 2024

एक किता
धनराशि 100 रु

श्री ~~मुरादाबाद विकास प्राधिकरण~~ Moradabad Development Authority
आवेदन नं० ~~100~~ मुरादाबाद से विक्रय किया।
Moradabad

मुख्य शिफ्टिया
कौषागार मुरादाबाद
24-APR-2024
रजिस्ट्रेशन नं०: 9999

विक्रय पत्र

वही नं०: 1

वर्ष: 2024

प्रतिफल: 58895100 स्टाम्प शुल्क - 4122720 बाजारी मूल्य - 58896000 पंजीकरण शुल्क - 588960 प्रतिनिधिकरण शुल्क - 1080 योग : 590040

श्री मुरादाबाद विकास प्राधिकरण द्वारा
राजीव रतन प्रताप सिंह अधिकृत पदाधिकारी/ प्रतिनिधि,
पुत्र श्री राजेन्द्र सिंह
व्यवसाय : नौकरी
निवासी: एमडीए जिला मुरा0



(Handwritten signature)

श्री, मुरादाबाद विकास प्राधिकरण द्वारा
ने यह लेखपत्र इस कार्यालय में दिनांक
20/07/2024 एवं 11:27:47 AM बजे
निबंधन हेतु पेश किया।

राजीव रतन प्रताप सिंह अधिकृत
पदाधिकारी/ प्रतिनिधि

रजिस्ट्रीकरण अधिकारी के हस्ताक्षर

(Handwritten signature)

आर० डी० राम
उप निबंधक सदर द्वितीय
मुरादाबाद
20/07/2024

अपूर्व सक्सेसि सदर द्वितीय
निबंधक लिपिक
20/07/2024



भारतीय गैर न्यायिक

दस
रुपये

रु. 10



TEN
RUPEES

Rs. 10

INDIA NON JUDICIAL

उत्तर प्रदेश UTTAR PRADESH

92AE 988020

विक्रय-विलेख

भूमि का प्रकार -
गाटा सं० -
क्षेत्रफल -

ग्राम/मोहल्ला -
परगना -
तहसील -
जनपद -

कृषि
677

1.3220 हे० का बकदर भाग
1/2 भाग अर्थात् 0.6610 हे०

मंगपुरा
मुरादाबाद।
मुरादाबाद।
मुरादाबाद।



मुरादाबाद जिल्ला
मुरादाबाद विभाजन प्राधिकरण
मुरादाबाद

भारतीय गैर न्यायिक

दस
रुपये

रु. 10



TEN
RUPEES

Rs. 10

INDIA NON JUDICIAL

92AE 988020

उत्तर प्रदेश UTTAR PRADESH

विक्रय-विलेख

भूमि का प्रकार
गाटा सं०
क्षेत्रफल

ग्राम/मोहल्ला
परगना
तहसील
जनपद

कृषि
677

1.3220 हे० का बकदर भाग
1/2 भाग अर्थात् 0.6610 हे०
मंगपुरा
मुरादाबाद।
मुरादाबाद।
मुरादाबाद।



सहायक जमीन
मुरादाबाद जिल्ला प्राधिकरण
मुरादाबाद

09 MAY 2024

को एक कित्ता
धनराशि 10 लान धनराशि 250000000
श्री **Muradabad Development Authority**
Muradabad
को कोषागार मुरादाबाद से विक्रीय किया।

ने की प्रत्यक्षता में प्रसादियों के निशान अंगूठे नियमानुसार
लिपिक मुरादाबाद
दिप्पत्ती 9 MAY 2024

रजिस्ट्रीकरण अधिकारी के हस्ताक्षर

आर० डी० राम
उप निबंधक : सदर द्वितीय
मुरादाबाद
20/07/2024

अपूर्व सबसे सदर द्वितीय
निबंधक लिपिक मुरादाबाद
20/07/2024

प्रिंट करे



भारतीय गैर न्यायिक

दस
रुपये
रु. 10



TEN
RUPEES
Rs. 10

INDIA NON JUDICIAL

उत्तर प्रदेश UTTAR PRADESH

92AE 988018

साक्षी नम्बर 1 -

हस्ताक्षर

नाम श्रीमती शालिनी सिंह

पदनाम - क्षेत्रीय लेखपाल, ग्राम मंगपुरा, तहसील व जिला मुरादाबाद।

पति का नाम - श्री अश्वनी कुमार



साक्षी नम्बर 2 -

हस्ताक्षर

नाम - श्री सीता राम

पदनाम - लेखपाल, मुरादाबाद विकास प्राधिकरण, मुरादाबाद।

पिता का नाम - श्री गोपाल सिंह



हस्ताक्षर विक्रेता

सन्मार्ग प्रवर्तनी
मुरादाबाद विकास प्राधिकरण
मुरादाबाद
मुरादाबाद विकास
प्राधिकरण से अधिकृत
अधिकारी

हस्ताक्षर प्रेता

03 MAY 2024

आज दिनांक _____ को एक बिली
धनराशि 10 कुल धनराशि 20000000
श्री **Suratnabad Development Authority**
को कोषागार मुरादाबाद **अनुदान सं: 202400719028610**

मुख्य अधिकारी
प्रतिष्ठान रजिस्ट्रेशन सं: 9999 वर्ष: 2024
09 MAY 2024


निष्पादन लेखपत्र वाद सुनने व समझाने मजमुन व प्राप्त धनराशि रु प्रलेखानुसार उक्त विक्रेता: 1

श्री मेसर्स सालार विल्डबेल प्रा०लि० के द्वारा मौ मुस्लिम, पुत्र श्री कुदरतउल्ला

निवासी: अशरफी हाउस मुफती टोला जिला मुरा०

व्यवसाय: व्यापार

विक्रेता: 2



श्री मेसर्स सालार विल्डबेल प्रा०लि० के द्वारा मौ गोमीन सोहेल, पुत्र श्री मौ मुस्लिम

निवासी: उक्त

व्यवसाय: व्यापार

विक्रेता: 1



श्री मुरादाबाद विकास प्राधिकरण के द्वारा राजीव रतन प्रताप सिंह, पुत्र श्री राजेन्द्र सिंह

निवासी: एमडीए जिला मुरा०

व्यवसाय: नोकरी



ने निष्पादन स्वीकार किया। जिनकी पहचान पहचानकर्ता: 1

श्रीमती शोबिता सिंह, पुत्री श्री अधनी कुमार

निवासी: क्षेत्रीय लेखपाल मंगपुरा जिला मुरा०

व्यवसाय: नोकरी

पहचानकर्ता: 2



श्री सीताराम, पुत्र श्री गोपाल सिंह

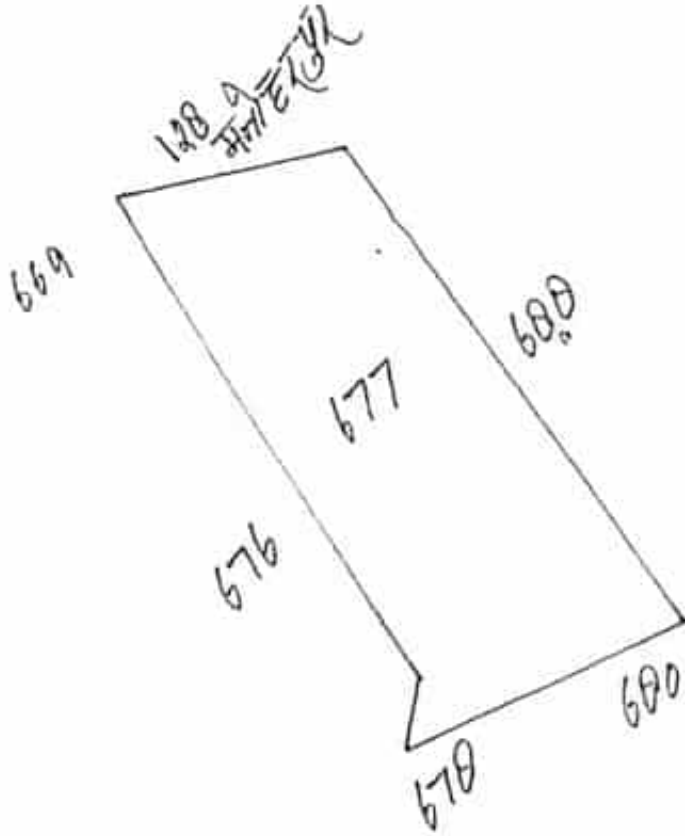
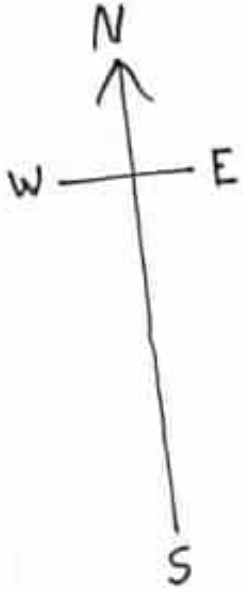
निवासी: लेखपाल एमडीए जिला मुरा०


व्यवसाय: नोकरी




नजरी नक्शा

ग्राम-मंगूपुरा तहसील व जिला मुरादाबाद स्थित सं०-677 कुल रकबा 1.3220 हैक्टे० का बकदर 1/2 भाग अर्थात् 0.6610 हैक्टे० ।






(सीताराम)
लेखपाल,
मु०वि०प्रा०, मुरादाबाद


(राजपाल सिंह)
लेखपाल,
मु०वि०प्रा०, मुरादाबाद


(मंसूर हुसैन)
लेखपाल,
मु०वि०प्रा०, मुरादाबाद


(वीरेन्द्र सिंह)
राजस्व निरीक्षक,
मु०वि०प्रा०, मुरादाबाद




सम्पात अधिकारी
मुरादाबाद जिला प्रशासन
मुरादाबाद



उत्तर प्रदेश UTTAR PRADESH

C 512190

उत्तर प्रदेश

मुख्य कोषाधिकारी
मुसादाबाद

M B D. M B D.

मुख्य कोषाधिकारी
मुसादाबाद-1400

कोषागार-1400

14 JUN 2024

विक्रय-विलेख

भूमि का प्रकार	-	कृषि
गाटा सं०	-	677
क्षेत्रफल	-	1.3220 का बकदर 1/2 भाग अर्थात् 0.6610 हे०
ग्राम/मोहल्ला	-	मंगूपुरा
परगना	-	मुसादाबाद।
तहसील	-	मुसादाबाद।
जानपद	-	मुसादाबाद।



समाप्ति प्रभाषी
मुसादाबाद विकास प्राधिकरण
मुसादाबाद



उत्तर प्रदेश UTTAR PRADESH

C 512191

उत्तर प्रदेश

संयुक्त मूल्यांकन कार्यालय
मुसदाबाद

M B D

संयुक्त मूल्यांकन कार्यालय
मुसदाबाद-1400


M B D

कौषाम्भार-1400

14 JUN 2024

विक्रय-विलेख

भूमि का प्रकार	-	कृषि
गाटा सं०	-	677
क्षेत्रफल	-	1.3220 का बकदर 1/2 भाग अर्थात् 0.6610 हे०
ग्राम/मोहल्ला	-	गंगपुरा
परगना	-	मुसदाबाद।
तहसील	-	मुसदाबाद।
जनपद	-	मुसदाबाद।




सहायक प्रभारी
मुसदाबाद विकास प्राधिकरण
मुसदाबाद



उत्तर प्रदेश UTTAR PRADESH

C 512192



14 JUN 2024

विक्रय-विलेख

भूमि का प्रकार	-	कृषि
गाटा सं०	-	677
क्षेत्रफल	-	1.3220 का बकदर 1/2 भाग अर्थात् 0.6610 हे०
ग्राम/मोहल्ला	-	मंगूपुरा
परगना	-	मुरादाबाद।
तहसील	-	मुरादाबाद।
जनपद	-	मुरादाबाद।



सहायक प्रभारी
मुरादाबाद विकास प्राधिकरण
मुरादाबाद

भारतीय गैर न्यायिक INDIA NON JUDICIAL

₹.20000

बीस हजार रुपये

TWENTY THOUSAND RUPEES

Rs.20000

INDIA

उत्तर प्रदेश UTTAR PRADESH

C 512193

उत्तर प्रदेश

M B D. M B D.

मुख्य कार्यालय मुख्य कोषाधिकारी
मुसादाबाद

मुख्य कोषाधिकारी
मुसादाबाद-1400

युग्मांक - 1400

14 JUN 2024

विक्रय-विलेख

भूमि का प्रकार	-	कृषि
गाटा सं०	-	677
क्षेत्रफल	-	1.3220 का बकदर 1/2 भाग अर्थात् 0.6610 हे०
ग्राम/मोहल्ला	-	मंगपुरा
परगना	-	मुसादाबाद।
सहरील	-	मुसादाबाद।
जमपद	-	मुसादाबाद।



मुख्य कार्यालय
मुसादाबाद विकास प्राधिकरण
मुसादाबाद

भारतीय गैर न्यायिक INDIA NON JUDICIAL

रु. 20000

बीस हजार रुपये

TWENTY
THOUSAND RUPEES

Rs. 20000

भारत
INDIA

उत्तर प्रदेश UTTAR PRADESH

C 512194

उत्तर प्रदेश
मुख्य कोषाधिकारी
मुरादाबाद
मुख्य कोषाधिकारी
मुरादाबाद-1466
कोषागार-1466

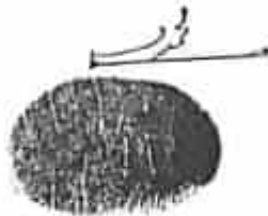
M
B
D.

M
B
D.

14 JUN 2024

विक्रय-विलेख

भूमि का प्रकार	-	कृषि
गाटा सं०	-	677
क्षेत्रफल	-	1.3220 का सकदर 1/2 भाग अर्थात् 0.6610 हे०
ग्राम/मोहल्ला	-	मंगपुरा
परगना	-	मुरादाबाद।
तहसील	-	मुरादाबाद।
जनपद	-	मुरादाबाद।



संभलित प्रभारी
मुरादाबाद विकास प्राधिकरण
मुरादाबाद




उत्तर प्रदेश UTTAR PRADESH

C 512195



विक्रय-विलेख

भूमि का प्रकार	-	कृमि
गाटा सं०	-	677
क्षेत्रफल	-	1.3220 का बकदर 1/2 भाग अर्थात् 0.6610 हे०
ग्राम/मोहल्ला	-	मंगुपुरा
परगना	-	मुरादाबाद।
तहसील	-	मुरादाबाद।
जनपद	-	मुरादाबाद।



सचिव प्रभारी
मुरादाबाद विद्यालय प्राधिकरण
मुरादाबाद

भारतीय गैर न्यायिक INDIA NON JUDICIAL

रु. 20000

बीस हजार रुपये

TWENTY THOUSAND RUPEES

Rs. 20000

INDIA

उत्तर प्रदेश UTTAR PRADESH

C 512196



14 JUN 2021

विक्रय-विलेख

भूमि का प्रकार	-	कृषि
गाटा सं०	-	677
क्षेत्रफल	-	1.3220 का बकदर 1/2 भाग अर्थात् 0.6610 हे०
ग्राम/मोहल्ला	-	मंगपुरा
परगना	-	मुसादाबाद।
तहसील	-	मुसादाबाद।
जनपद	-	मुसादाबाद।



मुख्य कार्यालय
मुसादाबाद विकास प्राधिकरण
मुसादाबाद

भारतीय गैर न्यायिक INDIA NON JUDICIAL

₹.20000

बीस हजार रुपये

TWENTY
THOUSAND RUPEES

Rs.20000

INDIA

C 512197

उत्तर प्रदेश UTTAR PRADESH

उत्तर प्रदेश

08 का.स. मुख. कोषाधिकारी 30
मुरादाबाद 30

M B D. M B D.

मुख्य कोषाधिकारी
मुरादाबाद-14100

कोषागार-14000

14 JUN 2021

विक्रय-विलेख

भूमि का प्रकार
गाटा सं०
क्षेत्रफल

ग्राम/मोहल्ला
परगना
तहसील
जनपद

कृपि
677

1.3220 का बकदर 1/2 भाग
अर्थात् 0.6610 हे०

मंगपुरा
मुरादाबाद।
मुरादाबाद।
मुरादाबाद।



सम्पत्ति प्रजापति
मुरादाबाद विकास प्राधिकरण
मुरादाबाद

भारतीय गैर न्यायिक INDIA NON JUDICIAL

रु. 20000

बीस हजार रुपये

TWENTY THOUSAND RUPEES

Rs. 20000

INDIA

उत्तर प्रदेश UTTAR PRADESH

C 512198

उत्तर प्रदेश

भारतीय गैर न्यायिक मुद्रा कोशाधिकारी
मुद्रादाता

M B D

भारतीय गैर न्यायिक मुद्रा कोशाधिकारी
मुद्रादाता

M B D

भारतीय गैर न्यायिक मुद्रा कोशाधिकारी
मुद्रादाता

कोशांक-1000


14 JUN 2024

विकास-विलेख

भूमि का प्रकार
भाटा सं०
दोबफल

ग्राम/मोहल्ला
परगना
तहसील
जनपद

कृषि
677
1.3220 का बकाया 1/2 भाग
अर्थात् 0.6610 हे०
मंगपुरा
मुद्रादाता।
मुद्रादाता।
मुद्रादाता।




सचिव
भारतीय गैर न्यायिक मुद्रा कोशाधिकारी
मुद्रादाता



उत्तर प्रदेश UTTAR PRADESH

C 512199



14 JUN 2024

विक्रय-विलेख

भूमि का प्रकार	-	कृषि
गाटा सं०	-	677
क्षेत्रफल	-	1.3220 का चककर 1/2 भाग
		अर्थात् 0.6610 हे०
		मंगपुरा
ग्राम/गोहल्ला	-	मुरादाबाद।
परगना	-	मुरादाबाद।
तहसील	-	मुरादाबाद।
जानपद	-	



मुख्य कोषाधिकारी
मुरादाबाद विकास प्राधिकरण
मुरादाबाद

भारतीय गैर न्यायिक INDIA NON JUDICIAL

₹. 20000

बीस हजार रुपये

TWENTY THOUSAND RUPEES

Rs. 20000


भारत



INDIA

उत्तर प्रदेश UTTAR PRADESH


C 512200



14 JUN 2024

विषय-विलेख

भूमि का प्रकार	-	कृषि
गाटा सं०	-	677
क्षेत्रफल	-	1.3220 का मकदर 1/2 भाग
		अर्थात् 0.6610 हे०
ग्राम/मोहल्ला	-	गंगपुरा
परगना	-	मुसादाबाद।
तहसील	-	मुसादाबाद।
जिल्ला	-	मुसादाबाद।



मुसादाबाद विकास प्राधिकरण
मुसादाबाद

भारतीय गैर न्यायिक INDIA NON JUDICIAL

₹.20000

बीस हजार रुपये

TWENTY THOUSAND RUPEES

Rs.20000



उत्तर प्रदेश UTTAR PRADESH


C 512201



14 JUN 2024

विक्रय-विलेख

भूमि का प्रकार	-	कृषि
गाटा सं०	-	677
क्षेत्रफल	-	1.3220 का बकदर 1/2 भाग अर्थात् 0.6610 हे०
ग्राम/मोहल्ला	-	मंगपुरा
परगना	-	मुरादाबाद।
तहसील	-	मुरादाबाद।
जनपद	-	मुरादाबाद।



सम्पत्ति सञ्चारी
मुरादाबाद विकास प्राधिकरण
मुरादाबाद

भारतीय गैर न्यायिक INDIA NON JUDICIAL

रु. 20000

बीस हजार रुपये

TWENTY
THOUSAND RUPEES

Rs. 20000

INDIA

उत्तर प्रदेश UTTAR PRADESH

C 512202



14 JUN 2024

विक्रय-विलेख

भूमि का प्रकार	-	कृषि
गाटा सं०	-	677
क्षेत्रफल	-	1.3220 का बकदर 1/2 भाग अर्थात् 0.6610 हे०
ग्राम/मोहल्ला	-	मंगपुरा
परगना	-	मुर्दाबाद।
तहसील	-	मुर्दाबाद।
जनपद	-	मुर्दाबाद।



सम्पत्ति प्रभारी
मुर्दाबाद विभागात् प्राधिकरण
मुर्दाबाद

भारतीय गैर न्यायिक INDIA NON JUDICIAL

रु. 20000

बीस हजार रुपये

TWENTY THOUSAND RUPEES

Rs. 20000



उत्तर प्रदेश UTTAR PRADESH

C 512203



14 JUN 2024

विक्रय-विलेख

भूमि का प्रकार	-	कृषि
गाटा सं०	-	677
क्षेत्रफल	-	1.3220 का नक्का 1/2 भाग अर्थात् 0.6610 हे०
ग्राम/मोहल्ला	-	मंगपुरा
परगना	-	मुसादाबाद।
तहसील	-	मुसादाबाद।
जनपद	-	मुसादाबाद।



शामल प्रभारी
मुसादाबाद विकास प्राधिकरण
मुसादाबाद

भारतीय गैर न्यायिक INDIA NON JUDICIAL

रु. 20000

बीस हजार रुपये

TWENTY
THOUSAND RUPEES

Rs. 20000

भारत
INDIA

उत्तर प्रदेश UTTAR PRADESH

C 512204

उत्तर प्रदेश

कार्यालय मुख्य कोषाधिकारी
मुरादाबाद

मुख्य कोषाधिकारी
मुरादाबाद-1400

कोषागार-1400

विक्रय-विलेख

भूमि का प्रकार
गाटा सं०
क्षेत्रफल


ग्राम/मोहल्ला
परगना
तहसील
जनपद

कृषि
677

1.3220 का बकदर 1/2 भाग
अर्थात् 0.6610 हे०

गंगपुरा
मुरादाबाद।
मुरादाबाद।
मुरादाबाद।

14 JUN 2024




संभारि प्रभारी
मुरादाबाद, विकारा प्राधिकरण
मुरादाबाद



उत्तर प्रदेश UTTAR PRADESH


C 512205



14 JUN 2024

विवरण-विलेख

भूमि का प्रकार	-	कृषि
गाटा सं०	-	677
क्षेत्रफल	-	1.3220 का बकदर 1/2 भाग अर्थात् 0.6610 हे०
ग्राम/मोहल्ला	-	गंगपुरा
परगना	-	मुरादाबाद।
तहसील	-	मुरादाबाद।
जनपद	-	मुरादाबाद।



सम्पात प्रभारी
मुरादाबाद विकास प्राधिकरण
मुरादाबाद

भारतीय गैर न्यायिक INDIA NON JUDICIAL

रु.
15000

पन्द्रह हजार रुपये

FIFTEEN
THOUSAND RUPEES

Rs.
15000



उत्तर प्रदेश UTTAR PRADESH

A 363993

उत्तर प्रदेश

कार्यालय मुख्य कोषाधिकारी
मुरादाबाद

M B D. M B D.


मुख्य कोषाधिकारी
मुरादाबाद-1400

कोषागार-1400

14 JUN 2024

विक्रय-विलेख

भूमि का प्रकार	-	कृषि
गाटा सं०	-	677
क्षेत्रफल	-	1.3220 का बकदर 1/2 भाग अर्थात् 0.6610 हे०
ग्राम/मोहल्ला	-	मंगूपुरा
परगना	-	मुरादाबाद।
तहसील	-	मुरादाबाद।
जनपद	-	मुरादाबाद।



सम्पत्ति प्रभारी
मुरादाबाद शिकाना प्राधिकरण
मुरादाबाद

भारतीय गैर न्यायिक INDIA NON JUDICIAL

रु.
15000

पन्द्रह हजार रुपये



FIFTEEN
THOUSAND RUPEES

Rs.
15000

INDIA

उत्तर प्रदेश UTTAR PRADESH

A 363994

उत्तर प्रदेश

क.सं. 100 मुख्य कौषाधिकारी 100
नुरादाबाद

M B D. M B D.

मुख्य कौषाधिकारी
नुरादाबाद-1400

कौषागार-1400

14 JUN 2024

विक्रय-विलेख

भूमि का प्रकार
गाटा सं०
क्षेत्रफल

-
-
-

ग्राम/मोहल्ला
परगना
तहसील
जानपद

कृषि
677
1.3220 का बकदर 1/2 भाग
अर्थात् 0.6610 हे०
मंगपुरा
नुरादाबाद।
नुरादाबाद।
नुरादाबाद।



सत्यनिधि मिश्री
नुरादाबाद विकास प्राधिकरण
नुरादाबाद

भारतीय गैर न्यायिक INDIA NON JUDICIAL

रु.
15000

भारत

FIFTEEN
THOUSAND RUPEES

पन्द्रह हजार रुपये

Rs.
15000

INDIA

उत्तर प्रदेश UTTAR PRADESH

A 363995

उत्तर प्रदेश

मुख्य कार्यालय मुख्य कोषाधिकारी
मुसदाबाद

M B D. M B D.

मुख्य कोषाधिकारी
मुसदाबाद-1400

कोषागार-1430

14 JUN 2024

विक्रय-विलेख

भूमि का प्रकार	-	कृषि
गांवा सं०	-	677
क्षेत्रफल	-	1.3220 का बकदर 1/2 भाग अर्थात् 0.6610 हे०
ग्राम/मोहल्ला	-	मंगपुरा
परगना	-	मुसदाबाद।
तहसील	-	मुसदाबाद।
जनपद	-	मुसदाबाद।



सम्पति प्रभारी
मुसदाबाद विकास प्राधिकरण
मुसदाबाद

भारतीय गैर न्यायिक INDIA NON JUDICIAL

रु.
15000

FIFTEEN
THOUSAND RUPEES

पन्द्रह हजार रुपये

Rs.
15000

भारत
INDIA

A 363996

उत्तर प्रदेश UTTAR PRADESH


उत्तर प्रदेश
सूक्ष्म कार्यालय मुख्य कोषाधिकारी
मुरादाबाद
मुख्य कोषाधिकारी
मुरादाबाद-1400
कोषागार-1400

M B D M B D

14 JUN 2021

विक्रय-विलेख

भूमि का प्रकार	-	कृषि
गाटा सं०	-	677
क्षेत्रफल	-	1.3220 का बकदर 1/2 भाग अर्थात् 0.6610 हे०
ग्राम/मोहल्ला	-	मंगपुरा
परगना	-	मुरादाबाद।
तहसील	-	मुरादाबाद।
जनपद	-	मुरादाबाद।



सम्मति प्रभारी
मुरादाबाद विकास प्राधिकरण
मुरादाबाद

रु.
15000

पन्द्रह हजार रुपये

भारत

FIFTEEN
THOUSAND RUPEES

Rs.
15000

INDIA

उत्तर प्रदेश UTTAR PRADESH

A 363997

उत्तर प्रदेश

मुख्य कोषाधिकारी
मुरादाबाद

M B D

मुख्य कोषाधिकारी
मुरादाबाद-140।

कोषागार-1400

14 JUN 2024

विक्रय-विलेख

भूमि का प्रकार	-	कृषि
गाटा सं०	-	677
क्षेत्रफल	-	1.3220 का बकदर 1/2 भाग अर्थात् 0.6610 हे०
ग्राम/मोहल्ला	-	मंगूपुरा
परगना	-	मुरादाबाद।
तहसील	-	मुरादाबाद।
जनपद	-	मुरादाबाद।



सम्यक्ति प्रभारी
मुरादाबाद विकास प्राधिकरण
मुरादाबाद

भारतीय गैर न्यायिक INDIA NON JUDICIAL

रु.
15000

पन्द्रह हजार रुपये



FIFTEEN
THOUSAND RUPEES

15000

उत्तर प्रदेश UTTAR PRADESH

A 363998

उत्तर प्रदेश
आलय मुख्य कोषाधिकारी
मुरादाबाद
मुख्य कोषाधिकारी
मुरादाबाद-1400
कोषागार-1400

14 JUN 2024

विक्रय-विलेख

भूमि का प्रकार
गाटा सं०
क्षेत्रफल

ग्राम/मोहल्ला
परगना
तहसील
जनपद

कृषि

677


1.3220 का सकदर 1/2 भाग
अर्थात् 0.6610 हे०

मंगपुरा

मुरादाबाद।

मुरादाबाद।

मुरादाबाद।



शम्भुजी त्रिभारी
मुरादाबाद विकास प्राधिकरण
मुरादाबाद

भारतीय गैर न्यायिक INDIA NON JUDICIAL

रु.
15000

पन्द्रह हजार रुपये

FIFTEEN
THOUSAND RUPEES

Rs.
15000

भारत
INDIA

उत्तर प्रदेश UTTAR PRADESH

A 363999

उत्तर प्रदेश
मुख्य कृषि अधिकारी
मुसादाबाद
मुख्य कृषि अधिकारी
मुसादाबाद-1400
कृषि
कृषि

14 JUL 2024

विक्रय-विलेख

भूमि का प्रकार	-	कृषि
गाटा सं०	-	677
क्षेत्रफल	-	1.3220 का बकदर 1/2 गाग अर्थात् 0.6610 हे०
ग्राम/मोहल्ला	-	मंगुपुरा
परगना	-	मुसादाबाद।
तहसील	-	मुसादाबाद।
जनपद	-	मुसादाबाद।

मुख्य कृषि अधिकारी
मुसादाबाद विकास प्राधिकरण
मुसादाबाद

भारतीय गैर न्यायिक INDIA NON JUDICIAL

रु.
15000

पन्द्रह हजार रुपये



FIFTEEN
THOUSAND RUPEES

Rs.
15000

उत्तर प्रदेश UTTAR PRADESH

A 364000



14 JUN 2021

विक्रय-विलेख

भूमि का प्रकार -
गाटा सं० -
क्षेत्रफल -

ग्राम/मोहल्ला -
परगना -
तहसील -
जनपद -

कृपि
677
1.3220 का बकदर 1/2 भाग
अर्थात् 0.6610 हे०
मंगपुरा
मुरादाबाद।
मुरादाबाद।
मुरादाबाद।



शम्भु चिन्मारी
मुरादाबाद विकास प्राधिकरण
मुरादाबाद

तीय गैर न्यायिक INDIA NON JUDICIAL

रु.
0000

हजार रुपये

भारत



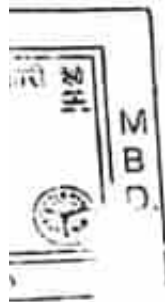
FIFTEEN
THOUSAND RUPEES

Rs.
15000

INDIA


PRADESH

A 364001



विक्रय-विलेख

भूमि का प्रकार	-	कृषि
गाटा सं०	-	677
क्षेत्रफल	-	1.3220 का बकदर 1/2 भाग अर्थात् 0.6610 हे०
ग्राम/मोहल्ला	-	मंगपुरा
परगना	-	मुरादाबाद।
तहसील	-	मुरादाबाद।
जनपद	-	मुरादाबाद।



सम्पत्ति प्रभारी
मुरादाबाद विकास प्राधिकरण
मुरादाबाद

भारतीय गैर न्यायिक INDIA NON JUDICIAL

रु.
15000

FIFTEEN
THOUSAND RUPEES

पन्द्रह हजार रुपये

Rs.
15000

INDIA

A 364002

उत्तर प्रदेश UTTAR PRADESH

उत्तर प्रदेश

संवर्धन मुख्य कार्यालय
मुारादाबाद

M B D. M F


मुख्य कार्यालय
मुारादाबाद-1400


क्रीडागार-1400


14 JUN 2024

विक्रय-विलेख

भूमि का प्रकार	-	कृषि
गाटा सं०	-	577
क्षेत्रफल	-	1.3220 का बकदर 1/2 भाग अर्थात् 0.6610 हे०
ग्राम/मोहल्ला	-	गंगपुरा
परगना	-	मुारादाबाद।
तहसील	-	मुारादाबाद।
जनपद	-	मुारादाबाद।







समाप्ति प्रभारी
मुारादाबाद विकास प्राधिकरण
मुारादाबाद



उत्तर प्रदेश UTTAR PRADESH

A 364003

M B D. M B D.

मुख्य कोषाधिकारी
मुरादाबाद


मुख्य कोषाधिकारी
मुरादाबाद - 1400

कोषागार - 14

14 JUN 2022

विवरण-विलेख

भूमि का प्रकार	-	कृषि
गाटा सं०	-	677
क्षेत्रफल	-	1.3220 का बकदर 1/2 भाग अर्थात् 0.6610 हे०
ग्राम/मोहल्ला	-	मंगपुरा
परगना	-	मुरादाबाद।
तहसील	-	मुरादाबाद।
जनपद	-	मुरादाबाद।



सम्पात प्रदाता
मुरादाबाद विकास प्राधिकरण
मुरादाबाद

**Registry for 677 - Part 3 of Part 4
Continued.....**