

कार्यालय उप निबंधक सदर द्वितीय मुरादाबाद जनपद मुरादाबाद

आवेदन संख्या :2202526503078

प्रमाण संख्या :22025265002804

भार मुक्त प्रमाण-पत्र
(रजि० मैनुअल के नियम 328)

श्री. अजयवीर एड पुत्र. द्वारा तहसील मुरादाबाद जिला मुरादाबाद ने निम्नलिखित सम्पत्ति से सम्बन्धित प्रपत्रों/द्वारा प्रस्तुत भार मुद्रित प्रमाण पत्र हेतु प्राथना पत्र प्रस्तुत किया है।

सम्पत्ति का विवरण : ग्राम मोहल्ला - मनोहरपुर, वार्ड/परगना- मुरादाबाद, कृषि- मुरादाबाद विकास प्राधिकरण मुरादाबाद, गाटा 182 रकबा 0.6900 गाटा 244 रकबा 0.5600 गाटा 128 रकबा 0.5030, 182 244 128

मे एतद्वारा प्रमाणित करता हू कि इंडेक्स सं 02 तथा उससे सम्बन्धित सूची प्रपत्रों की तलाश दिनांक 12/10/2013 से दिनांक 12/10/2025 तक उक्त सम्पत्ति के सम्बन्ध में की गयी जिसमें निम्नलिखित भार पाये गये

कोई भार नहीं पाया गया

दिनांक : 13-10-2025

- नोट - 1. इस प्रमाण-पत्र के समस्त विवरण आवेदक द्वारा दिए गए संपत्ति के ब्यौरे के आधार पर दूँदे गए हैं। यदि रजिस्ट्रीकृत लेखपत्र में संपत्ति को आवेदक द्वारा आवेदन में दिये गए वर्णन से किसी दूसरे टंग से वर्णित किया गया हो तो ऐसे लेखपत्रों से प्राप्त सूचना को प्रमाण पत्र में दर्ज नहीं किया जायेगा।
2. वांछित तलाश कार्यालय द्वारा यथासंभव सावधानी के साथ किया गया है, और विभाग प्रमाणपत्र में शामिल सूचना के लिए उत्तरदायी नहीं होगा।
3. इस प्रमाण-पत्र में उन लेखपत्रों से सम्बन्धित सूचना शामिल नहीं है जो प्रस्तुत हो चुके हैं, परन्तु जिनका आज की तारीख तक रजिस्ट्रीकरण नहीं हुआ है।
4. यह प्रमाण-पत्र किसी संपत्ति के स्वत्व का प्रमाण नहीं है।
5. 'प्रथम पक्ष' से तात्पर्य बंधक कर्ता से है और 'द्वितीय पक्ष' से तात्पर्य बन्धकी से है।

तलाशकर्ता एवं प्रमाण पत्र बनाने वाले निबन्धन लिपिक : अपूर्व सक्सेना।
मिलान करने वाले निबन्धन लिपिक : अपूर्व सक्सेना।

Digitally signed by
RAM DULARE RAM
उप निबंधक सदर द्वितीय
मुरादाबाद

उद्धरण खतौनी

2

उद्धरण क्रमांक : 115188/2516488

ग्राम क्रमांक : 115188
ग्राम का नाम (परगना) : मनोहरपुर(मुरादाबाद)

तहसील : मुरादाबाद
जनपद : मुरादाबाद

फसली वर्ष : 1429-1434 (01 जुलाई, 2021 से 30 जून, 2027)
भाग : 1
(1) खाता संख्या : 60163

श्रेणी : 1-क / भूमि जो संक्रमणीय भूमिधरो के अधिकार में हो।

खातेदार का विवरण		खातेदारी प्रारम्भ होने का विवरण		भूमि का विवरण		खातेदार का अंश		
खसरा/गाटा संख्या	(2) नाम/पिता-पति-संरक्षक-प्रबंधक का नाम / जाति कोड / आधार नं० (अन्तिम चार अंक) अथवा पैन नं० (6-9 स्थान के अंक) / पता / जन्मतिथि (अवयस्क हेतु)	(3) न्यायालय का नाम / कम्प्यूटीकृत वाद संख्या अथवा आदेश संख्या / आदेश का दिनांक / जोत का आधार	(4) वर्ष	(5) गाटा (यूनीक कोड)	(6) गाटे का कुल क्षेत्रफल (हे.)	(7) हिस्से में	(8) क्षेत्रफल में (हे.)	(9) खातेदार द्वारा देय भू-राजस्व
244	1) मुरादाबाद विकास प्राधिकरण मुरादाबाद / एमडी020 / मुरादाबाद 2) अन्य / 197 / 10-09-2024 / दुरस्ती (संशोधन से) 2) राजस्व न्यायालय (नायब तहसीलदार) / T202413540114591 / 13-09-2024 / विक्रय	च01411क244(1151880244000012)	0.5600	1) पूर्ण भाग	1) 0.5600		22.44	
कुल गाटे- 1		कुल क्षेत्रफल- 0.5600 (हेक्टर)	कुल भू-राजस्व - 22.44 रुपये	कुल अंश का क्षेत्रफल - (0.5600) (हेक्टर)				

नामान्तरण / परिवर्तन का विवरण		खारिज किया गया		दर्ज किया गया		
(10) न्यायालय का नाम / कम्प्यूटीकृत वाद संख्या अथवा आदेश संख्या / आदेश का दिनांक / नामान्तरण का आधार / डिजिटल हस्ताक्षर नाम / डिजिटल हस्ताक्षर दिनांक	(11) नाम / पिता-पति-संरक्षक-प्रबंधक का नाम / जाति कोड / आधार नं० (अन्तिम चार अंक) अथवा पैन नं० (6-9 स्थान के अंक) / पता / जन्मतिथि (अवयस्क हेतु)	(12) गाटे का खसरा नम्बर / यूनीक कोड	(13) क्षेत्रफल (हे.)	(14) नाम / पिता-पति-संरक्षक-प्रबंधक का नाम / जाति कोड / आधार नं० (अन्तिम चार अंक) अथवा पैन नं० (6-9 स्थान के अंक) / पता / जन्मतिथि (अवयस्क हेतु)	(15) गाटे का खसरा नम्बर / यूनीक कोड	(16) क्षेत्रफल (हे.)

अन्तः / 197 / 10-09-2024 / दुर्रुकी (संशोधन से) /
 RAM SINGH RAWAT / 10-09-2024
 2) राजस्व न्यायालय (नायब तहसीलदार) /
 T202413540114591 / 13-09-2024 / विक्रय / RAM
 SINGH RAWAT / 25-09-2024

1.1) डायरेक्टर
 मोहम्मदमुस्लिम / स्व कु
 दरतउल्ला / नि.अशरफी
 हाऊस शहर व जिला
 मुरादाबाद (शेष क्षेत्रफल
 : 0.00000)
 1.2) मुर्तजा अपार्टमेन्ट
 तीसरी मंजिल / ./. (शेष
 क्षेत्रफल : 0.00000)
 1.3)
 फ्लैट नं.301 विल्डिग
 नं.274वी / ./. (शेष
 क्षेत्रफल : 0.00000)
 1.4) गोशान
 विल्डेटक प्रा0लि0अल
 मुर्तज / ./. (शेष क्षेत्रफल
 : 0.00000)
 1.5) निकट अलफल्लाह
 जामियानगर / ./. (शेष
 क्षेत्रफल : 0.00000)
 1.6) आखेला नई दिल्ली
 25द्वारा / ./. (शेष
 क्षेत्रफल : 0.00000)
 2.1) मेसर्स गोशान
 विल्डेटक
 प्रा0लि0अलमुर्तजा
 अपार्टमेन्ट / अलफल्लाह
 जामिया नगर के पास
 आखेला नई दिल्ली 25
 द्वारा / नि.अशरफी
 हाऊस शहर व जिला

244(11518802440000012)

244(1151880244000012)

1.1) मेसर्स गोशान
 विल्डेटक

1.1) 0.0933
 1.2) 0.0933
 1.3) 0.0933
 1.4) 0.0933
 1.5) 0.0933
 1.6) 0.0934
 2.1) 0.5600

1.1)

0.5600
 2.1)
 0.5600

मुरादाबाद (शेष क्षेत्रफल
0.00000)

(17) भूमि के सम्बन्ध में विचाराधीन राजस्व वाद/वादों की कम्प्यूटरीकृत संख्या :

(18) बंधक/बंधक-मुक्त होने की स्थिति

(18.1) बंधक होने की स्थिति (संस्था अथवा बैंक का नाम/कोड/बंधक का दिनांक/धनराशि/आवेदन संख्या/खातेदार(पिता-पति-संरक्षक)) :

(18.2) बंधक-मुक्त होने की स्थिति (संस्था अथवा बैंक का नाम/कोड/बंधक-मुक्त का दिनांक/धनराशि/आवेदन संख्या/खातेदार(पिता-पति-संरक्षक)) :

(19) अभ्युक्ति :

पूर्व आदेशों का विवरण

Data Digitally Signed by: RAM SINGH RAWAT (RAGISTRAR
KANONGONG)

दिनांक: 13-10-2025 05:12:33 मुरादाबाद

यह उत्तर मूल्यी इलेक्ट्रॉनिक डिजिटल सिग्नेचर द्वारा किया की गयी है जो कि एक डिजिटल हस्ताक्षर
द्वारा प्रमाणित है।

मुद्रित कर्ता : TUNSHAR BHATTNAGAR सहजील : मुरादाबाद

मुद्रित दिनांक एवं समय: 13-10-2025 05:12:33

Post Applicable For Online Process उपरोक्त उद्देश्य खतौली का लेडिंकेशन
<https://opabhubahad.gov.in/Website/P2/P2.html> (JIB Code Scan करके किया
जा सकता है।)



62/12/24

भारतीय गैर न्यायिक INDIA NON JUDICIAL

रु. 15000

FIFTEEN THOUSAND RUPEES

पन्द्रह हजार रुपये

Rs. 15000



उत्तर प्रदेश UTTAR PRADESH

A 083460

A 363460



:- बयनामा :-

मुरादाबाद विकास प्राधिकरण द्वारा किसानों/भू-स्वामियों से आपसी सहमति/समझौते से भूमि क्रय हेतु विक्रय विलेख:-

जिलाधिकारी द्वारा निर्धारित सर्किल दर सूची के	-	रु0-143 लाख (प्रति हे0)
मूख सं0 42 कोड सं0 10 का कॉलम सं0 15 पर अंकित दर	-	
जिलाधिकारी की अध्यक्षता में गठित समिति द्वारा निर्धारित	-	
दर सर्किल रेट का 03 गुना	-	रु0-429 (प्रति हे0)
विक्रय हेतु प्रस्तावित भूमि का मूल्य	-	रु0-429 (प्रति हे0)
विक्रय मूल्य (भूमि + परिसम्पत्ति का मूल्य)	-	रु0-429 (प्रति हे0)
स्टाम्प शुल्क	-	रु0-16,81,680/-
निबन्धन शुल्क	-	रु0-2,40,240/-

विक्रय-विलेख

भूमि का प्रकार	-	कृषि
गाटा सं0	-	244
क्षेत्रफल	-	0.5600 हे0
ग्राम/मोहल्ला	-	मनोहरपुर
परगना	-	मुरादाबाद।
तहसील	-	मुरादाबाद।
जनपद	-	मुरादाबाद।



साध्वि प्रभारी
मुरादाबाद विकास प्राधिकरण
मुरादाबाद

Handwritten signature



भारतीय गैर न्यायिक INDIA NON JUDICIAL

रु.
15000

FIFTEEN
THOUSAND RUPEES

पन्द्रह हजार रुपये

Rs.
15000



उत्तर प्रदेश UTTAR PRADESH

A 363461

उत्तर प्रदेश
कार्यालय मुख्य कोषाधिकारी
मुरादाबाद
मुख्य कोषाधिकारी
मुरादाबाद-1400

पिता का विवरण (प्रथम पक्ष):-

क्र. सं.	विक्रेतागण की नाम	पिता/पति का नाम	निवासी	आधार कार्ड संख्या	पैन कार्ड संख्या	मोबाइल नं०
0	अलफलाह/जामिया नगर ओखला नई दिल्ली-25 नया पता-ग्राम मंगूपुरा, नियर गुलाब रिसॉर्ट, पाकयडा, मुरादाबाद उ०प्र० द्वारा डायरेक्टर मौहम्मद मुरिलम	स्व० कुदरतउल्ला	अशरफी हाउस, मुफ्ती टोला, मुरादाबाद	950103978825	AADCG1886G	9927971786

24 APR 2024

प्रधान प्रभाषी
मुरादाबाद विकास प्राधिकरण
मुरादाबाद

भारतीय गैर न्यायिक INDIA NON JUDICIAL

रु.
15000

पन्द्रह हजार रुपये



FIFTEEN
THOUSAND RUPEES

Rs.
15000

उत्तर प्रदेश UTTAR PRADESH

A 363462

उत्तर प्रदेश
कार्यालय मुख्य कोषाधिकारी
मुरादाबाद
मुख्य कोषाधिकारी
मुरादाबाद - 1400
कोषागार - 1400

24 APR 2024

का विवरण (द्वितीय पक्ष):-

मुरादाबाद विकास प्राधिकरण, मुरादाबाद।

पैन
कार्ड संख्या

दिनांक

पदनाम


विभाग

जनपद

मोबाईल नं०

आधार कार्ड सं०

AAJFM7731M
राजीव रतन प्रताप सिंह
प्रभारी सम्पत्ति
मुरादाबाद विकास प्राधिकरण, मुरादाबाद।
मुरादाबाद।
9711309013
619531182969




सम्पत्ति प्रभारी
मुरादाबाद विकास प्राधिकरण
मुरादाबाद



उत्तर प्रदेश UTTAR PRADESH

A 363463



उत्तर प्रदेश		विक्रीत सम्पत्ति का विवरण								
क्र.सं.	नाम	पिता/पति का नाम	गाटा संख्या	कुल क्ष0 (क्ष0 में)	कुल क्ष0 में से विक्रय हेतु प्रस्तावित क्ष0	विक्रय हेतु प्रस्तावित क्ष0 में अंश	हिस्सा क अनुसार विक्रीत क्ष0 (क्ष0 में)	भू-राजस्व		
1	2	3	4	5	6	7	8	9		
24 APR 2024	गोशन बिलडटेक अल मुर्ताजा अपार्टमेंट तीसरी मंजिल / फ्लैट नं0 301, बिल्डिंग नं0 274बी, निकट अलफलाह / जामिया नगर ओखला नई दिल्ली-25 नया पता-ग्राम मंगूपुरा, नियर गुलाब रिसोर्ट, पाकबड़ा, मुरादाबाद उ0प्र0 द्वारा डायरेक्टर मौहम्मद मुरिलग	स्व0 कुदरतउल्ला	244	0.5600	0.5600	0.5600	0.5600	रु0 22.44		



सम्पत्ति प्रभारी
मुरादाबाद विकास प्राधिकरण
मुरादाबाद



उत्तर प्रदेश UTTAR PRADESH

A 363464



कुल प्रस्तावित क्षेत्रफल 0.5600 हे० में से विक्रीत क्षेत्रफल 0.5600 हे० विक्रेतागण का पूर्ण

राडक की स्थिति - चकरोड पर स्थित है
 परिसम्पत्ति - शून्य

विक्रीत सम्पत्ति की चौहद्दी :-

क्रमांक	गाटा संख्या	पूरव	पश्चिम	उत्तर	दक्षिण
1.	244	गाटा सं० 243	गाटा सं० 197	चकरोड एवं गाटा सं० 245	गाटा सं० 197 एवं गाटा सं० 242

24 APR 2024

सम्पत्ति प्रभारी
 मुरादाबाद विकास प्राधिकरण
 मुरादाबाद

भारतीय गैर न्यायिक INDIA NON JUDICIAL

रु.
15000

पन्द्रह हजार रुपये



FIFTEEN
THOUSAND RUPEES

Rs.
15000

उत्तर प्रदेश UTTAR PRADESH

A 363465

उत्तर प्रदेश
कार्यालय मुख्य कोषाधिकारी विक्रय मूल्य का भुगतान :-
मुरादाबाद
मुख्य कोषाधिकारी
मुरादाबाद-1400
कोषागार-0

विक्रय मूल्य का भुगतान :-

कुल विक्रय मूल्य रु०-2,40,24,000/- (दो करोड़ चालीस लाख चौबीस हजार रुपये मात्र) से 1 प्रतिशत टीडीएस की कटौती उपरान्त विक्रेतागण को भुगतान की जाने वाली धनराशि का

24 APR 2024

क्र. सं.	विक्रेतागण का नाम	पिता/पति का नाम	पता	बैंक का नाम	बैंक संख्या	बैंक का दिनांक	भुगतान राशि
1	गोशन विलडटेक अल मुर्तजा अपार्टमेंट तीसरी मंजिल/फ्लैट नं० 301, बिल्डिंग नं० 274बी, निकट अलफलाह/जामिया नगर ओखला नई दिल्ली-25 नया पता-ग्राम मंगूपुरा, नियर गुलाब रिसोर्ट, पाकवड़ा, मुरादाबाद उ०प्र० द्वारा डायरेक्टर मौहम्मद मुस्लिम	स्व० कुदरतउल्ला	अशरफी हाउस, मुफ्ती टोला, मुरादाबाद	केनरा बैंक, एम.डी.ए. आफिस शाखा, दिल्ली रोड, मुरादाबाद	292781	08.05.2024	2,37,83,760/-



सम्पत्ति प्रभारी
मुरादाबाद विकास प्राधिकरण
मुरादाबाद

भारतीय गैर न्यायिक INDIA NON JUDICIAL

रु.
15000

पन्द्रह हजार रुपये

FIFTEEN
THOUSAND RUPEES

Rs.
15000

INDIA

उत्तर प्रदेश UTTAR PRADESH

A 363467



24 APR 2024

भूमि कोई शख्स दावा करे तो वह बिल्कुल नाजायज होवे और अगर विक्रीत आराजी वयशुदा भूषण अथवा उसका कोई अंश क्रेता के स्वामित्व व अधिकारों से निकल जावे या कब्जा ना मिले या अन्य किसी प्रकार से विवादित व भारग्रसित पायी जावे या कोई तथ्य छिपाया गया पाया जावे तो ऐसी तमाम सूरतों में क्रेता को यह अधिकार होगा कि वह कुल विक्रय मूल्य मय हर्जा व खर्चा विक्रेता व उसके वारिसानों तथा दीगर जायदाद चल व अचल से भू-राजस्व की भांति वसूल कर लेवे, जिसमें विक्रेता को कोई आपत्ति नहीं होगी। उपरोक्त विक्रीत भूमि से सम्बन्धित सारे हक व हकूक तथा स्वत्व, सारे अधिकार, विक्रेता ने क्रेता को अंतरित कर दिये हैं, अब क्रेता उपरोक्त भूमि का दाखिल खारिज सरकारी कागजों में अपने नाम दर्ज करा लेवे। विक्रेता को कोई आपत्ति नहीं होगी।

उपरोक्त भूमि किसी अन्य योजना के अन्तर्गत अधिग्रहीत नहीं है, उक्त भूखण्ड का, जिसका मुरादाबाद विकास प्राधिकरण के पक्ष में विक्रय विलेख निष्पादित किया जाना है, उसका स्वामित्व वर्तमान में विक्रेता में निहित है। विक्रीत भूमि के सम्बन्ध में किसी प्रकार का कोई वाद किसी भी न्यायालय में विचाराधीन नहीं है।

इस विक्रय पत्र के निष्पादन से मुझ विक्रेता की आजीविका, निवास स्थान व जीवनचर्या परिवर्तित नहीं हो रही है और न ही आजीविका, निवास स्थान व जीवनचर्या पर कोई प्रतिकूल प्रभाव पड़ रहा है। प्रस्तुत विक्रय विलेख विक्रेता द्वारा उपलब्ध कराये गये कागजात व उसके द्वारा बताये गये तथ्यों व आश्वासन के आधार पर तैयार किया गया है। विक्रेता द्वारा दिये गये अभिलेख/शपथ-पत्र गलत पाये जाते हैं तो उसकी समस्त जिम्मेदारी विक्रेता की है तथा पक्षकारों की पहचान उनके साक्षियों द्वारा की जा रही है।

सम्पत्ति-प्रभारी
मुरादाबाद विकास प्राधिकरण
मुरादाबाद

भारतीय गैर न्यायिक INDIA NON JUDICIAL

रु.
15000

पन्द्रह हजार रुपये



FIFTEEN
THOUSAND RUPEES

Rs.
15000

उत्तर प्रदेश UTTAR PRADESH

A 363468



24 APR 2024

विशेषतः अथवा उसका कोई वारिसान भविष्य में उक्त विक्रय की धनराशि के अतिरिक्त अन्य किसी भी धनराशि अथवा लाभ के लिए विभाग के समक्ष कोई दावा नहीं करेगा और न ही इस सम्बन्ध में किसी न्यायालय में वाद दायर करेगा। विकास कार्य करते समय अगर पैनाईश में क्षेत्रफल कम पाया जाता है अथवा गलती से अधिक धनराशि का भुगतान हो जाता है और विक्रेता अधिक धनराशि स्वयं नहीं लौटाता है, तो 15 प्रतिशत साधारण ब्याज प्रति वर्ष की दर से भू-राजस्व की भाँति मुरादाबाद विकास प्राधिकरण, मुरादाबाद (एम0डी0ए0) को वसूलने का अधिकार होगा।

अतः यह विक्रय विलेख (बयनामा) अपने होशो हवास स्वस्थ चित्त से बगैर किसी व्यक्ति के अनुचित दबाव से साक्षियों के समक्ष निष्पादित कर दिया ताकि सनद रहे और आवश्यकतानुसार भविष्य में काम आवे।

स्थान :- मुरादाबाद।

दिनांक :- 08.05.2014

सचिव प्रभारी
मुरादाबाद विकास प्राधिकरण,
मुरादाबाद



उत्तर प्रदेश UTTAR PRADESH

A 363469

उत्तर प्रदेश
कार्यालय मुख्य कृषि अधिकारी
मुरादाबाद
मुख्य कृषि अधिकारी
मुरादाबाद-1400
कोषागार-1400

M
B
D

शुद्धी का प्रकार
गादी नुसो
श्रेणीफल
याम/मोहल्ला
कैरगना
तहसील
जनपद

विक्रय-विलेख

-	कृषि
-	244
-	0.5600 हे०
-	मनोहरपुर
-	मुरादाबाद।
-	मुरादाबाद।
-	मुरादाबाद।

24 APR 2024

सम्पत्ति प्रभारी
मुरादाबाद विकास प्राधिकरण
मुरादाबाद 10

5/9/24, 4:18 PM

पृष्ठ विलेख 58,59

5/9/24, 4:18 PM

16 APR 2024


आज दिनांक को एक कि. *12500000 -*
 धनराशि *10 -* कल धनराशि
 श्री Moradabad Development Authority
 को कोषागार मुरादाबाद से विक्रय किया। *Moradabad*

श्वेता शर्मा सदर दितीय
 निबंधक लिपिक मुरादाबाद
 09/05/2024

मुख्य *श्वेता शर्मा*
 कोषागार मुरादाबाद

प्रीट करें

16 APR 2024



भारतीय गैर न्यायिक

दस
रुपये
रु.10



TEN
RUPEES
Rs.10

INDIA NON JUDICIAL

उत्तर प्रदेश साक्षी नम्बर 1 UTTAR PRADESH



92AE 964084

हस्ताक्षर [Signature]
नाम श्री गिरीश कुमार

पदनाम - क्षेत्रीय लेखपाल, ग्राम मजेटरपुर तहसील व परगना मुरादाबाद।
पिता का नाम - श्री राज कुमार

साक्षी नम्बर 2 -

हस्ताक्षर [Signature]
नाम - श्री सीता राम
पदनाम - लेखपाल, मुरादाबाद विकास प्राधिकरण, मुरादाबाद।
पिता का नाम - श्री गोपाल सिंह



मुरादाबाद विकास प्राधिकरण
से अधिकृत अधिकारी

[Signature]
मुरादाबाद विकास प्राधिकरण
हस्ताक्षर [Signature]

हस्ताक्षर विक्रेता



16 APR 2024

ज दिनांक को एक किंमत
धनराशि को एक किंमत
श्री को कल धनराशि
को कोषागार मुरादाबाद विकास प्राधिकरण
को कोषागार मुरादाबाद विकास प्राधिकरण

मुख्य अधिकारी
कोषागार मुरादाबाद
बही सं: 6 APR 2024 रजिस्ट्रेशन सं: 6212

वर्ष: 2024

निष्पादन लेखपत्र वाद सुनने व समझने मजमुन व प्राप्त धनराशि रु प्रलेखानुसार उक्त
विक्रेता: 1

श्री गोशन बिलडटैक के द्वारा डायरेक्टर मौ मुस्लिम, पुत्र श्री
कुदरतउल्ला
निवासी: एमडीए जिला मुरा0
व्यवसाय: व्यापार
क्रेता: 1



श्री मुरादाबाद विकास प्राधिकरण के द्वारा राजीव रतन प्रताप
सिंह, पुत्र श्री राजेन्द्र सिंह
निवासी: एमडीए जिला मुरा0
व्यवसाय: नौकरी



ने निष्पादन स्वीकार किया। जिनकी पहचान
पहचानकर्ता: 1

श्री जितेन्द्र कुमार, पुत्र श्री राज कुमार
निवासी: काशीराम नगर जिला मुरा0
व्यवसाय: अन्य
पहचानकर्ता: 2



श्री सीता राम, पुत्र श्री गोपाल सिंह
निवासी: लेखपाल एमडीए जिला मुरा0
व्यवसाय: नौकरी



ने की। प्रत्यक्षतः भद्र साक्षियों के निशान अंगूठे नियमानुसार
लिए गए है।
टिप्पणी:

रजिस्ट्रीकरण अधिकारी के हस्ताक्षर

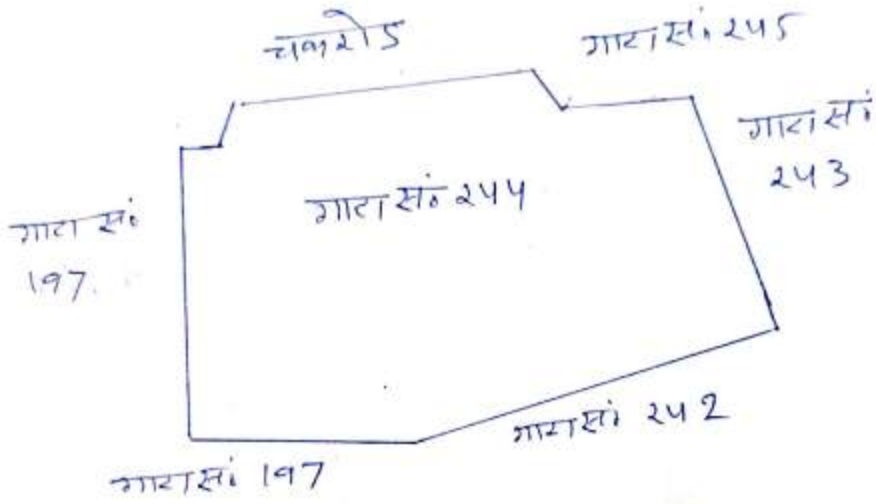
del

आर0 डी0 राम
उप निबंधक : सदर द्वितीय
मुरादाबाद
09/05/2024

नजरी नक्शा

ग्राम-मनेहपुरतहरील व जिला मुरादाबाद स्थित गाटा सं०-244 कुल रकबा

उ० 0.5600 हैक्टे० ।

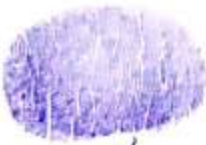


(सोताराम)
लेखपाल,
मु०वि०प्रा०, मुरादाबाद

(महमूद हसन)
लेखपाल,
मु०वि०प्रा०, मुरादाबाद

(राजपाल सिंह)
लेखपाल
मु०वि०प्रा०, मुरादाबाद

(विरेंद्र सिंह)
राजस्व निरीक्षक,
मु०वि०प्रा०, मुरादाबाद



सम्पत्ति प्रभारी
मुरादाबाद विकास प्राधिकरण
मुरादाबाद

आवेदन सं०: 202400719018272

बही संख्या 1 जिल्द संख्या 15066 के पृष्ठ 177 से 336 तक क्रमांक 6212 पर दिनांक 09/05/2024 को रजिस्ट्रीकृत किया गया।

रजिस्ट्रीकरण अधिकारी के हस्ताक्षर

Ar0 Ram

आर० डी० राम

उप निबंधक : सदर द्वितीय

मुरादाबाद

09/05/2024

प्रिंट करें

