

कार्यालय उप निबंधक सदर द्वितीय मुरादाबाद जनपद मुरादाबाद

आवेदन संख्या :2202526503079

प्रमाण संख्या :22025265002805

भार मुक्त प्रमाण-पत्र
(रजि० मैनुअल के नियम 328)

श्री. अजयवीर एड पुत्र- द्वारा तहसील मुरादाबाद जिला मुरादाबाद ने निम्नलिखित सम्पत्ति से सम्बन्धित प्रपत्रों/द्वारा प्रस्तुत भार मुदित प्रमाण पत्र हेतु प्राधना पत्र प्रस्तुत किया है।

सम्पत्ति का विवरण : ग्राम/मोहल्ला - मनोहरपुर, वार्ड/परगना- मुरादाबाद, कृषि- मुरादाबाद विकास प्राधिकरण मुरादाबाद, गाटा 197ख रकबा 0.1370 गाटा 197ग रकबा 0.0610 गाटा 290ड रकबा 0.1570, 197ख 197ग 290इ

मे एतद्वारा प्रमाणित करता हू कि इंडेक्स सं 02 तथा उससे सम्बन्धित सूची प्रपत्रों की तलाश दिनांक 13/10/2013 से दिनांक 12/10/2025 तक उक्त सम्पत्ति के सम्बन्ध में की गयी जिसमे निम्नलिखित भार पाये गये

कोई भार नहीं पाया गया

दिनांक :13-10-2025

- नोट - 1. इस प्रमाण-पत्र के समस्त विवरण आवेदक द्वारा दिए गए संपत्ति के ब्यौरे के आधार पर डूँढे गए हैं। यदि रजिस्ट्रीकृत लेखपत्र में संपत्ति को आवेदक द्वारा आवेदन में दिये गए वर्णन से किसी दूसरे ढंग से वर्णित किया गया हो तो ऐसे लेखपत्रों से प्राप्त सूचना को प्रमाण पत्र में दर्ज नहीं किया जायेगा।
- वांछित तलाश कार्यालय द्वारा यथासंभव सावधानी के साथ किया गया है, और विभाग प्रमाणपत्र में शामिल सूचना के लिए उत्तरदायी नहीं होगा।
- इस प्रमाण-पत्र में उन लेखपत्रों से सम्बन्धित सूचना शामिल नहीं है जो प्रस्तुत हो चुके हैं, परन्तु जिनका आज की तारीख तक रजिस्ट्रीकरण नहीं हुआ है।
- यह प्रमाण-पत्र किसी संपत्ति के स्वत्व का प्रमाण नहीं है।
- 'प्रथम पक्ष' से तात्पर्य बंधक कर्ता से है और 'द्वितीय पक्ष' से तात्पर्य बन्धकी से है।

तलाशकर्ता एवं प्रमाण पत्र बनाने वाले निबन्धन लिपिक: **अपूर्व सक्सेना।**
मिलान करने वाले निबन्धन लिपिक : **अपूर्व सक्सेना।**

Digitally signed by
RAM DULARE RAM

उप निबंधक सदर द्वितीय
मुरादाबाद

4

उद्धरण खतौनी

उद्धरण क्रमांक : 115188202510475

ग्राम क्रमांक : 115188	ग्राम का नाम (परगना) : मनोहरपुर(मुरादाबाद)	तहसील : मुरादाबाद	जनपद : मुरादाबाद	फसली वर्ष : 1429-1434 (01 जुलाई, 2021 से 30 जून, 2027)	भाग : 1	(1) खाता संख्या : 00103
---------------------------	---	----------------------	---------------------	--	------------	----------------------------

श्रेणी : 1-क / भूमि जो संक्रमणीय भूमिधरो के अधिकार में हो।

खातेदार का विवरण		खातेदारी प्रारम्भ होने का विवरण		भूमि का विवरण		खातेदार का अंश		
खसरा/गाटा संख्या	(2) नाम/पिता-पति-संरक्षक-प्रबंधक का नाम / जाति कोड / आधार नं० (अन्तिम चार अंक) अथवा पैन नं० (6-9 स्थान के अंक) / पता / जन्मतिथि (अवयस्क हेतु)	(3) न्यायालय का नाम / कम्प्यूटरीकृत वाद संख्या अथवा आदेश संख्या / आदेश का दिनांक / जोत का आधार	(4) वर्ष	(5) गाटा (यूनीक कोड)	(6) गाटे का कुल क्षेत्रफल (हे.)	(7) हिस्से में	(8) क्षेत्रफल में (हे.)	(9) खातेदार द्वारा देय भू-राजस्व
197ख	1) मुरादाबाद विकास प्राधिकरण मुरादाबाद / एम0डी0ए0 / मुरादाबाद	1) अन्य / 197ख / 10-09-2024 / दुरस्ती (संशोधन से) 2) राजस्व न्यायालय (नायब तहसीलदार) / T202413540114583 / 13-09-2024 / विक्रय	च01411फ	197ख(1151880197000112)	0.1370	1) पूर्ण भाग	1) 0.1370	5.49
							0.1370	

कुल गाटे - 1 कुल क्षेत्रफल- 0.1370 (हेक्टेयर) कुल भू-राजस्व - 5.49 रुपये कुल अंश का क्षेत्रफल - (0.1370)(हेक्टेयर)

नामान्तरण / परिवर्तन का विवरण		खारिज किया गया			दर्ज किया गया		
(10) न्यायालय का नाम / कम्प्यूटरीकृत वाद संख्या अथवा आदेश संख्या / आदेश का दिनांक / नामान्तरण का आधार / डिजिटल हस्ताक्षर नाम / डिजिटल हस्ताक्षर दिनांक	(11) नाम / पिता-पति-संरक्षक-प्रबंधक का नाम / जाति कोड / आधार नं० (अन्तिम चार अंक) अथवा पैन नं० (6-9 स्थान के अंक) / पता / जन्मतिथि (अवयस्क हेतु)	(12) गाटे का खसरा नम्बर / यूनीक कोड	(13) क्षेत्रफल (हे.)	(14) नाम / पिता-पति-संरक्षक-प्रबंधक का नाम / जाति कोड / आधार नं० (अन्तिम चार अंक) अथवा पैन नं० (6-9 स्थान के अंक) / पता / जन्मतिथि (अवयस्क हेतु)	(15) गाटे का खसरा नम्बर / यूनीक कोड	(16) क्षेत्रफल (हे.)	

<p>10-09-2024 / दूरस्ती (संशोधन से) / SINGH RAWAT / 10-09-2024 राजस्थान न्यायालय (नामब तहसीलदार) / 1202413540114583 / 13-09-2024 / विक्रय / RAM SINGH RAWAT / 25-09-2024</p>	<p>1.1) निकट अलफलाह जामियानगर / . / . (शेष क्षेत्रफल : 0.0000) 1.2) आखेला नई दिल्ली 25द्वारा / . / . (शेष क्षेत्रफल : 0.0000) 1.3) मुर्तजा अपार्टमेन्ट तीसरी मंजिल / . / . (शेष क्षेत्रफल : 0.0000) 1.4) फ्लैट न.301 विल्डिग न.274वी / . / . (शेष क्षेत्रफल : 0.0000) 1.5) गोशन विल्डिग प्रा० लि० अल मुर्तजा / . / . (शेष क्षेत्रफल : 0.0000) 1.6) डायरेक्टर मोहम्मद मुस्लिम / स्व.कु दरतउल्ला / नि.अशरफी हाऊस शहर व जिला मुरादाबाद (शेष क्षेत्रफल : 0.0000) 2.1) मेसर्स गोशन विल्डिग प्रा० लि० अलमुर्तजा अपार्टमेन्ट / अलफलाह जामिया नगर के पास ओखला नई दिल्ली 25 द्वारा / नि.अशरफी हाऊस शहर व जिला</p>	<p>1977ख(115)RR0197000(112)</p>	<p>1.1) 0.0228 1.2) 0.0229 1.3) 0.0228 1.4) 0.0228 1.5) 0.0229 1.6) 0.0228 2.1) 0.1370</p>	<p>1.1) मेसर्स गोशन विल्डिग प्रा० लि० अलमुर्तजा अपार्टमेन्ट तीसरी मंजिल फ्लैट नं० 301 विल्डिग नं० 274 वी निकट / अलफलाह जामिया नगर के पास ओखला नई दिल्ली 25 द्वारा डायरेक्टर मोहम्मद मुस्लिम पुत्र स्व.कु दरतउल्ला / नि.अशरफी हाऊस शहर व जिला मुरादाबाद 2.1) मुरादाबाद विकास प्राधिकरण मुरादाबाद / एम०डी०ए० / मुरादाबाद</p>	<p>1977ख(115)RR0197000(112)</p>	<p>1.1) 0.1370 2.1) 0.1370</p>
--	--	---------------------------------	--	--	---------------------------------	--

मुरादाबाद (शेष क्षेत्रफल
: 0.0000)

(17) भूमि के सम्बन्ध में विचाराधीन राजस्व वाद/वादों की कम्प्यूटरीकृत संख्या :

(18) वंधक/बंधक-मुक्त होने की स्थिति

(18.1) वंधक होने की स्थिति (संस्था अथवा बैंक का नाम/कोड/बंधक का दिनांक/धनराशि/आवेदन संख्या/खातेदार(पिता-पति-संरक्षक)) :

(18.2) वंधक-मुक्त होने की स्थिति (संस्था अथवा बैंक का नाम/कोड/बंधक-मुक्त का दिनांक/धनराशि/आवेदन संख्या/खातेदार(पिता-पति-संरक्षक)) :

(19) अभ्युक्ति :

पूर्व आदेशों का विवरण

Data Digitally Signed by: RAM SINGH RAWAT (REGISTRAR
KANOONGO)

दिनांक/समय/स्थान: 13-10-2025 05:10:26 तहसील : मुरादाबाद

यह उद्घरण खतौनी इलेक्ट्रॉनिक डिजिटल सिस्टम द्वारा तैयार की गयी है तथा डाटा डिजिटल हस्ताक्षर द्वारा हस्ताक्षरित है।

मुद्रित कर्ता : TUSHAR BHATNAGAR तहसील : मुरादाबाद

मुद्रित दिनांक एवं समय: 13-10-2025 05:10:26

Not Applicable For Online Prints उपरोक्त उद्घरण खतौनी का वेरीफिकेशन
<https://uphulekh.gov.in> Website पर जाकर अथवा QR Code Scan करके किया जा सकता है।



6698/14 120



उत्तर प्रदेश UTTAR PRADESH

H 792801



:- बयनामा :-

:- मुरादाबाद विकास प्राधिकरण द्वारा किसानों/मू-स्वागियों से आपसी सहमति/समझौते से भूमि क्रय हेतु विक्रय विलेख:-

जिलाधिकारी द्वारा निर्धारित सर्किल दर सूची के	-	रु0-451 लाख (प्रति हे0)
पृष्ठ सं0 42 कोड सं0 1025 कॉलम सं0 15 पर अंकित दर	-	
जिलाधिकारी की अध्यक्षता में गठित समिति द्वारा निर्धारित	-	
दर सर्किल रेट का 03 गुना	-	रु0-1353 (प्रति हे0)
विक्रय हेतु प्रस्तावित भूमि का मूल्य	-	रु0-1353 (प्रति हे0)
विक्रय मूल्य (भूमि + परिसम्पत्ति का मूल्य)	-	रु0-1353 (प्रति हे0)
स्टाम्प शुल्क	-	रु0-12,97,600/-
निवन्धन शुल्क	-	रु0-1,85,361/-

09 MAY 2024

विक्रय-विलेख

भूमि का प्रकार	-	कृषि
गाटा सं0	-	197ख
क्षेत्रफल	-	0.1370 हे0
ग्राम/मोहल्ला	-	मनोहरपुर
परगना	-	मुरादाबाद।
तहसील	-	मुरादाबाद।
जनपद	-	मुरादाबाद।



A purple ink stamp and a handwritten signature in blue ink.

सम्पत्ति प्रभारी
मुरादाबाद विकास प्राधिकरण
मुरादाबाद

भारतीय गैर न्यायिक INDIA NON JUDICIAL

रु.
25000

पच्चीस हजार रुपये



Rs.
25000

TWENTY-FIVE THOUSAND RUPEES

INDIA

उत्तर प्रदेश UTTAR PRADESH

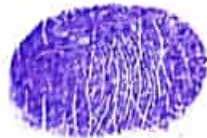
H 792802

उत्तर प्रदेश
कार्यालय मुख्य व. विक्रेता को विवरण (प्रथम पक्ष):-

क्र	विक्रेतागण का नाम	पिता/पति का नाम	निवासी	आधार कार्ड संख्या	पैन कार्ड संख्या	मोबाईल नं०
0	मुख्य कोषाधिकारी मुस्ताबाद-1	स्व० कुदरतउल्ला	अशरफी हाउस, मुपती टोला, मुरादाबाद	950103978825	AADCG1886G	9927971786

09 MAY 2017

कार्यालय मुस्ताबाद, बिल्डिंग नं० 301, बिल्डिंग नं० 274वी, निकट अलफलाह/जामिया नगर ओखला नई दिल्ली-25 द्वारा डायरेक्टर मौहम्मद मुस्लिम



Handwritten signature in blue ink.

सम्पत्ति प्रभारी
मुरादाबाद विकास प्राधिकरण
मुरादाबाद



उत्तर प्रदेश UTTAR PRADESH

H 792803

M
B
D.

उत्तर प्रदेश
कार्यालय मुख्य कोषाधिकारी
मुरादाबाद

मुख्य कोषाधिकारी
मुरादाबाद-1400
कापानगर-1400

09 MAY 2024

श्रेता का विवरण (द्वितीय पक्ष):-

मुरादाबाद विकास प्राधिकरण, मुरादाबाद।

संख्या

:- AAJFM7731M

द्वारा

:- राजीव रतन प्रताप सिंह

पदनाम

:- प्रभारी सम्पत्ति

विभाग

:- मुरादाबाद विकास प्राधिकरण, मुरादाबाद।

जनपद

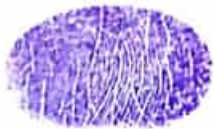
:- मुरादाबाद।

मोबाईल नं०

:- 9711309013

आधार कार्ड सं०

:- 619531182969



[Handwritten signature]

[Handwritten signature]
सम्पत्ति प्रभारी
मुरादाबाद विकास प्राधिकरण
मुरादाबाद



उत्तर प्रदेश UTTAR PRADESH

H 792805



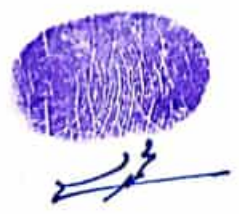
युल प्रस्तावित क्षेत्रफल 0.1370 हे० में से विक्रीत क्षेत्रफल 0.1370 हे० विक्रेतागण का पूर्ण

सड़क की स्थिति - राष्ट्रीय राज मार्ग पर स्थित है।
परिसम्पत्ति - शून्य

विक्रीत सम्पत्ति की चौहद्दी :-

क्रमांक	गाटा संख्या	पूरव	पश्चिम	उत्तर	दक्षिण
1.	197ख	गाटा सं० 242, गाटा सं० 235 एवं गाटा सं० 234	चकमार्ग एवं गाटा सं० 696, 697 व 709 ग्राम मंगूपुरा	चकमार्ग	राष्ट्रीय राज मार्ग

09 MAY 2024



सम्पत्ति प्रभारी
मुरादाबाद विकास प्राधिकरण
मुरादाबाद



उत्तर प्रदेश UTTAR PRADESH

H 792806

उत्तर प्रदेश
 काठालय मुख्य कोषाधिकारी
 मुरादाबाद
 मुख्य कोषाधिकारी
 मुरादाबाद
 कोषागार नं० 140

विक्रय मूल्य का भुगतान :-

कुल विक्रय मूल्य रु०-1,85,36,100/- (एक करोड़ पचासी लाख छत्तीस हजार एक सौ अक्षय्य मात्र) में से 1 प्रतिशत टीडीएस की कटौती उपरान्त विक्रेतागण को भुगतान की जाने वाली धनराशि का विवरण:-

09 MAY 2024

क्र	विक्रेतागण का नाम	पिता/पति का नाम	पता	बैंक का नाम	चैक संख्या	चैक का दिनांक	भुगतान राशि
1	गोशन विल्डटैक प्रा०लि० अल मुर्तजा अपार्टमेंट तीसरी मजिल/प्लेट न० 301, विल्डिंग न० 274बी, निकट अलफलाह/जामिया नगर ओखला नई दिल्ली-25 द्वारा डायरेक्टर मौहम्मद मुस्लिम	स्व० कुदरतउल्ला	अशरफी हाउस, मुपती टोला, मुरादाबाद	केनरा बैंक, एम.डी.ए. आफिस शाखा, दिल्ली रोड, मुरादाबाद	292789	10.05.2024	1,83,50,739/-

सम्पत्ति प्रभारी
 मुरादाबाद विकास प्राधिकरण
 मुरादाबाद

भारतीय गैर न्यायिक INDIA NON JUDICIAL

रु.
25000

पच्चीस हजार रुपये



Rs.
25000

TWENTY FIVE THOUSAND RUPEES

उत्तर प्रदेश UTTAR PRADESH

H 792807

उत्तर प्रदेश
मुख्य कोषाधिकारी
मुआदाबाद
मुख्य कोषाधिकारी
मुआदाबाद-1400
कोषागार-1400

M
B
D.

09 MAY 2024

विक्रीत भूमि विक्रेता को पंजीकृत वयनामा के आधार पर प्राप्त हुई है, जो कार्यालय उपनिबन्धक सदर मुआदाबाद के वही संख्या-01 जिल्द संख्या 5721 पृष्ठ संख्या 163 से 190 क्रमांक 2288 दिनांक 10.04.2008 को पंजीकृत है। विक्रेतागण अनुसूचित जाति/जनजाति के सदस्य नहीं हैं। विक्रीत भूमि ना तो किसी को विक्रय अनुबन्ध किया गया है और न ही किसी को हस्तांतरित की गयी है और ना ही किसी बैंक या सरकारी कार्यालय अथवा किसी व्यक्ति को बन्धक की गयी है। विक्रीत भूमि हर प्रकार से रेहन व वय व हिबा, ऋण भार, कुर्की, जमानत, बन्धक, दीवानी या राजस्व वाद आदि से मुक्त है, जिसमें किसी अन्य व्यक्ति की भागीदारी नहीं है और ना ही किसी अन्य के पक्ष में विक्रय वयनामा किया गया है, न ही कोई सरकारी भूमि निहित है। अर्थात् वारन्टी ऑफ टाईटिल प्रथम पक्ष का दायित्व है। उक्त आराजी को विक्रय करने का मुझ विक्रेता को पूर्ण मालिकाना हक हासिल है, जिसमें गाटा संख्या 197ख रकबा 0.1370 हे० ग्राम मनोहरपुर सम्पूर्ण भाग विक्रीत की जाती है। अब जरूरत खुद के उसी किता भूमिधारी आराजी को पूर्ण स्वामित्व एवं अधिकारों व दाखिली खारिजी सहित पूरे होशो हवास स्वस्थ चित से खूब सोच व समझकर बिना किसी दवाव नाजायज किसी शख्स के मय सम्पूर्ण अधिकार सहित मुवलिंग रू०-1,85,36,100/- (एक करोड़ पचासी लाख छत्तीस हजार एक सौ रूपये मात्र) जिसके आधे मुवलिंग रू० 92,68,050/- (शब्दों में बानवे लाख अड़सठ हजार पच्चास रूपये मात्र) होते हैं, वदस्त क्रेता मुआदाबाद विकास प्राधिकरण, मुआदाबाद के पक्ष में वय कामिल व फरोख्त कतई किया यानि एम०डी०ए० को बेच दिया और कुल जर समन हस्व तफसील जैल क्रेता मजकूर से जरिये बैंक वसूल पाकर कब्जा व दखल मालिकाना विक्रीत संक्रमणीय भूमि पर आज की तारीख से वजाये अपने क्रेता मजकूर का कब्जा वाकई बखूफी कर दिया। अब मुझ विक्रेता व वारिसान विक्रेता का कोई हक व दावा विक्रीत आराजी पर नहीं रह गया है व विक्रय धनराशि क्रेता से वाकी ना रहा। विक्रेता विक्रीत भूमि के प्रतिफल के अतिरिक्त अन्य कोई प्रतिकर या लाभ का दावा किसी न्यायालय में प्रस्तुत नहीं करेगा।

सम्पत्ति प्रभारी
मुआदाबाद विकास प्राधिकरण
मुआदाबाद



उत्तर प्रदेश UTTAR PRADESH

H 792808

उत्तर प्रदेश
कार्यालय मुख्य कोषाधिकारी
मुरादाबाद

M.B.D.

मुख्य कोषाधिकारी
मुरादाबाद-1460

कोषागार-1400

09 MAY 2021

अगर कोई शास्स दावा करे तो वह बिल्कुल नाजायज होवे और अगर विक्रीत आराजी वयशुदा पूर्ण अथवा उसका कोई अंश क्रेता के स्वामित्व व अधिकारों से निकल जावे या कब्जा ना मिले या अन्य किसी प्रकार से विवादित व भारग्रसित पायी जावे या कोई तथ्य छिपाया गया पाया जावे तो ऐसी तमाम सूरतों में क्रेता को यह अधिकार होगा कि वह कुल विक्रय मूल्य मय हर्जा व खर्चा विक्रेता व उसके वारिसानों तथा दीगर जायदाद चल व अचल से भू-राजस्व की भांति वसूल कर लेवे, जिसमें विक्रेता को कोई आपत्ति नहीं होगी। उपरोक्त विक्रीत भूमि से सम्बन्धित सारे हक व हकूक तथा स्वत्व, सारे अधिकार, विक्रेता ने क्रेता को अंतरित कर दिये हैं, अब क्रेता उपरोक्त भूमि का दाखिल खारिज सरकारी कागजों में अपने नाम दर्ज करा लेवे। विक्रेता को कोई आपत्ति नहीं होगी।

उपरोक्त भूमि किसी अन्य योजना के अन्तर्गत अधिग्रहीत नहीं है, उक्त भूखण्ड का, जिसका मुरादाबाद विकास प्राधिकरण के पक्ष में विक्रय विलेख निष्पादित किया जाना है, उसका स्वामित्व वर्तमान में विक्रेता में निहित है। विक्रीत भूमि के सम्बन्ध में किसी प्रकार का कोई वाद किसी भी न्यायालय में विचाराधीन नहीं है।

इस विक्रय पत्र के निष्पादन से मुझ विक्रेता की आजीविका, निवास स्थान व जीवनचर्या परिवर्तित नहीं हो रही है और न ही आजीविका, निवास स्थान व जीवनचर्या पर कोई प्रतिकूल प्रभाव पड़ रहा है। प्रस्तुत विक्रय विलेख विक्रेता द्वारा उपलब्ध कराये गये कागजात व उसके द्वारा बताये गये तथ्यों व आश्वासन के आधार पर तैयार किया गया है। विक्रेता द्वारा दिये गये अभिलेख/शपथ-पत्र गलत पाये जाते हैं तो उसकी समस्त जिम्मेदारी विक्रेता की है तथा पक्षकारों की पहचान उनके साक्षियों द्वारा की जा रही है।



(Handwritten signature)

सम्यक्त प्रभारी
मुरादाबाद विकास प्राधिकरण
मुरादाबाद

भारतीय गैर न्यायिक INDIA NON JUDICIAL

रु.
25000

पच्चीस हजार रुपये




Rs.
25000

TWENTY FIVE THOUSAND RUPEES

उत्तर प्रदेश UTTAR PRADESH

H 792809



09 MAY 2021

विक्रेता अथवा उसका कोई वारिसान भविष्य में उक्त विक्रय की धनराशि के अतिरिक्त अन्य धनराशि अथवा लाभ के लिए विभाग के समक्ष कोई दावा नहीं करेगा और न ही इस क्षेत्रफल में किसी न्यायालय में वाद दायर करेगा। विकास कार्य करते समय अगर पैमाईश में अतिरिक्त धनराशि पाया जाता है अथवा गलती से अधिक धनराशि का भुगतान हो जाता है और विक्रेता अथवा उसका कोई वारिसान धनराशि स्वयं नहीं लौटाता है, तो 15 प्रतिशत साधारण ब्याज प्रति वर्ष की दर से विक्रेता अथवा उसका कोई वारिसान की भौति मुद्रादाबाद विकास प्राधिकरण, मुद्रादाबाद (एम0डी0ए0) को वसूलने का अधिकार होगा।

अतः यह विक्रय विलेख (बयनामा) अपने होशो हवास स्वस्थ चित्त से बगैर किसी व्यक्ति के अनुचित दबाव से साक्षियों के समक्ष निष्पादित कर दिया ताकि सनद रहे और आवश्यकतानुसार भविष्य में काम आवे।

स्थान :- मुद्रादाबाद।


दिनांक :- 14-05-2021

सम्पत्ति प्रभारती
मुद्रादाबाद विकास प्राधिकरण
मुद्रादाबाद



उत्तर प्रदेश UTTAR PRADESH

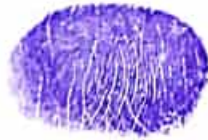
H 792810



09 MAY 2024

विक्रय-विलेख

भूमि का प्रकार	-	कृषि
गाटा सं०	-	197ख
क्षेत्रफल	-	0.1370 हे०
ग्राम/मोहल्ला	-	मनोहरपुर
परगना	-	मुसदाबाद।
तहसील	-	मुसदाबाद।
जनपद	-	मुसदाबाद।



(Handwritten signature)

सम्पत्ति प्रभारी
मुसदाबाद, विकास प्राधिकरण
मुसदाबाद

भारतीय गैर न्यायिक INDIA NON JUDICIAL

रु.
25000

पच्चीस हजार रुपये



Rs.
25000

TWENTY FIVE THOUSAND RUPEES

उत्तर प्रदेश UTTAR PRADESH

H 792811

उत्तर प्रदेश

कृषि विकास मंत्रालय
मुारादाबाद

M.B.D.

मुख्य कोषाधिकारी
मुारादाबाद

कोषागार-1400

09 MAY 2021

विक्रय-विलेख

गुण का प्रकार

मात्रा

क्षेत्रफल

ग्राम / पीहल्ला

परगना

तहसील

जनपद

कृषि

197ख

0.1370 हे०

मनोहरपुर

मुारादाबाद।

मुारादाबाद।

मुारादाबाद।

सचिव प्रभाषी
मुारादाबाद विकास प्रधिकरण
मुारादाबाद



उत्तर प्रदेश UTTAR PRADESH

H 792812

M
B
D.

कार्यालय मुख्य कोषाधिकारी
मुरादाबाद

मुख्य कोषाधिकारी
मुरादाबाद-1400

कोषागार-1400

09 MAY 2021

विक्रय-विलेख

M	भूमि का प्रकार	-	कृषि
D	गाटा सं०	-	197ख
	क्षेत्रफल	-	0.1370 हे०
	ग्राम / मोहल्ला	-	मनोहरपुर
	परगना	-	मुरादाबाद।
	तहसील	-	मुरादाबाद।
	जनपद	-	मुरादाबाद।

सम्पत्ति प्रभारी
मुरादाबाद विकास प्राधिकरण
मुरादाबाद

भारतीय गैर न्यायिक INDIA NON JUDICIAL

रु.
25000

पच्चीस हजार रुपये



Rs.
25000

TWENTY FIVE THOUSAND RUPEES

उत्तर प्रदेश UTTAR PRADESH

H 792813



विक्रय-विलेख

भूमि का प्रकार	-	कृषि
गाटा सं०	-	197ख
क्षेत्रफल	-	0.1370 हे०
ग्राम/मोहल्ला	-	मनोहरपुर
परगना	-	मुसदाबाद।
तहसील	-	मुसदाबाद।
जनपद	-	मुसदाबाद।

सम्पत्त प्रभारी
मुसदाबाद विकास प्राधिकरण
मुसदाबाद



उत्तर प्रदेश UTTAR PRADESH

H 792814

उत्तर प्रदेश

मुख्य कृषि अधिकारी
मुआदवादा

M B D

मुख्य कृषि अधिकारी
मुआदवादा - 1400

कोप नं. 100/100

विक्रय-विलेख

भूमि का प्रकार	-	कृषि
गाटा सं०	-	197ख
क्षेत्रफल	-	0.1370 हे०
ग्राम/गोहल्ला	-	मनोहरपुर
परगना	-	मुआदवादा।
तहसील	-	मुआदवादा।
जनपद	-	मुआदवादा।

सम्पत्ति प्रभारी
मुआदवादा विकास प्राधिकरण
मुआदवादा



उत्तर प्रदेश UTTAR PRADESH

H 792815



09 MAY 2021

विक्रय-विलेख

M B D. भूमि का प्रकार
गाटा सं०
क्षेत्रफल
ग्राम/गोहल्ला
परगना
तहसील
जनपद

-
-
-
-
-
-

कृपि
197ख
0.1370 हे०
मनोहरपुर
मुरादाबाद।
मुरादाबाद।
मुरादाबाद।

सम्पत्ति प्रभाती
मुरादाबाद विकास प्राधिकरण
मुरादाबाद



उत्तर प्रदेश UTTAR PRADESH

H 792816

M
B
D.

वा.नं. ३२५५
वा.नं. ३२५५
मु.दा.वा.द.

मु.दा.वा.द.
मु.दा.वा.द.—१४००

का.वा.गार—१४००

09 MAY 2021

विक्रय-विलेख

भूमि का प्रकार	-	कृषि
गाटा सं०	-	१९७ख
क्षेत्रफल	-	०.१३७० हे०
ग्राम/मोहल्ला	-	मनीहरपुर
परगना	-	मु.दा.वा.द।
तहसील	-	मु.दा.वा.द।
जनपद	-	मु.दा.वा.द।

संयोजित प्रभारी
मु.दा.वा.द. विकास प्राधिकरण
मु.दा.वा.द.



उत्तर प्रदेश UTTAR PRADESH

H 792817

विक्रय-विलेख

भूमि का प्रकार	-	कृषि
गाटा सं०	-	197ख
क्षेत्रफल	-	0.1370 हे०
ग्राम/मोहल्ला	-	मनोहरपुर
परगना	-	मुरादाबाद।
तहसील	-	मुरादाबाद।
जनपद	-	मुरादाबाद।



सम्पात प्रभारी
मुरादाबाद विकास प्राधिकरण
मुरादाबाद



उत्तर प्रदेश UTTAR PRADESH

H 792818

उत्तर प्रदेश
 काठमांडू मुख्य कोषाधिकारी
 मुरादाबाद

M B D.

मुख्य कोषाधिकारी
 मुरादाबाद-1400

कोषागार-1400

विक्रय-विलेख

M भूमि का प्रकार
 3 गाटा सं०
 0 क्षेत्रफल
 ग्राम/मोहल्ला
 परगना
 तहसील
 जनपद

-
-
-
-
-
-

कृषि
 197ख
 0.1370 हे०
 मनोहरपुर
 मुरादाबाद।
 मुरादाबाद।
 मुरादाबाद।

09 MAY 2021

सम्पत्ति प्रभारी
 मुरादाबाद विकास प्राधिकरण
 मुरादाबाद

भारतीय गैर न्यायिक INDIA NON JUDICIAL

रु.
25000

पच्चीस हजार रुपये



Rs.
25000

TWENTY FIVE THOUSAND RUPEES

उत्तर प्रदेश UTTAR PRADESH

H 792819

उत्तर प्रदेश
जयलक्ष्मी मुख्य कोषाधिकारी
मुरादाबाद

M B D.

मुख्य कोषाधिकारी
मुरादाबाद-1400

कोषागार-1400

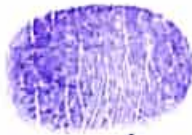
09 MAY 2021

विक्रय-विलेख

सूची का प्रकार
गुटा सं०
क्षेत्रफल
ग्राम/मोहल्ला
परगना
तहसील
जनपद

-
-
-
-
-
-
-

कृषि
197ख
0.1370 हे०
मनोहरपुर
मुरादाबाद।
मुरादाबाद।
मुरादाबाद।



(Handwritten signature)

सम्पत्ति प्रभारी
मुरादाबाद विकास प्राधिकरण
मुरादाबाद



उत्तर प्रदेश UTTAR PRADESH

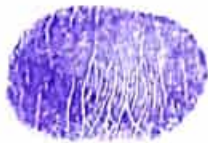
H 792820



09 MAY 2021

विक्रय-विलेख

M	भूमि का प्रकार	-	कृषि
B	गाटा सं०	-	197ख
D	क्षेत्रफल	-	0.1370 हे०
	ग्राम/मोहल्ला	-	मनोहरपुर
	परगना	-	मुरादाबाद।
	तहसील	-	मुरादाबाद।
	जनपद	-	मुरादाबाद।




(Handwritten signature)

सम्पत्ति प्रभारी
मुरादाबाद विकास प्राधिकरण
मुरादाबाद



उत्तर प्रदेश UTTAR PRADESH

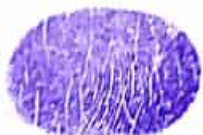
H 792821



09 MAY 2021

विक्रय-विलेख

भूमि का प्रकार	-	कृषि
गाटा सं०	-	107ख
क्षेत्रफल	-	0.1370 हे०
ग्राम/गोहल्ला	-	मनोहरपुर
परगना	-	मुसादाबाद।
तहसील	-	मुसादाबाद।
जनपद	-	मुसादाबाद।



(Handwritten signature)

सम्पत्ति प्रभारी
मुसादाबाद विकास प्राधिकरण
मुसादाबाद

भारतीय गैर न्यायिक INDIA NON JUDICIAL

रु.
25000

पच्चीस हजार रुपये



Rs.
25000

TWENTY FIVE THOUSAND RUPEES

उत्तर प्रदेश UTTAR PRADESH

H 792822

M B D

कार्यालय मुख्य कोषाधिकारी
मुरादाबाद

मुख्य कोषाधिकारी
मुरादाबाद-1400

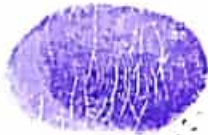
कोषागार-1400

09 MAY 2021

विक्रय-विलेख

भूमि का प्रकार
गाटा सं०
क्षेत्रफल
ग्राम/मोहल्ला
पसना
तहसील
जनपद

कृषि
197ख
0.1370 हे०
मनोहरपुर
मुरादाबाद।
मुरादाबाद।
मुरादाबाद।



समिति प्रभारी
मुरादाबाद विकास प्राधिकरण
मुरादाबाद



उत्तर प्रदेश UTTAR PRADESH

H 792823



09 MAY 2021

विक्रय-विलेख

भूमि का प्रकार —
गाटा सं० —
क्षेत्रफल —
ग्राम/मोहल्ला —
परगना —
तहसील —
जनपद —

कृषि
197ख
0.1370 हे०
मनोहरपुर
मुरादाबाद।
मुरादाबाद।
मुरादाबाद।



सम्पत्ति प्रभारी
मुरादाबाद विकास प्राधिकरण
मुरादाबाद

भारतीय गैर न्यायिक INDIA NON JUDICIAL

रु.
25000

पच्चीस हजार रुपये



Rs.
25000

TWENTY FIVE THOUSAND RUPEES

उत्तर प्रदेश UTTAR PRADESH

H 792824

M
B
D.

भारतीय राज्य कोषाधिकारी
मुसदाबाद

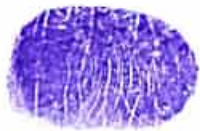
मुख्य कोषाधिकारी
मुसदाबाद-1400

कोषानगर-1400

09 MAY 2021

विक्रय-विलेख

M	भूमि का प्रकार	-	कृषि
B	गांटा सं०	-	197ख
D	क्षेत्रफल	-	0.1370 हे०
	ग्राम/मोहल्ला	-	मनोहरपुर
	परगना	-	मुसदाबाद।
	तहसील	-	मुसदाबाद।
	जनपद	-	मुसदाबाद।



सम्पत्त प्रभारी
मुसदाबाद विकास प्राधिकरण
मुसदाबाद

भारतीय गैर न्यायिक INDIA NON JUDICIAL

रु.
25000

पच्चीस हजार रुपये



Rs.
25000

TWENTY FIVE THOUSAND RUPEES

उत्तर प्रदेश UTTAR PRADESH

H 792825

उत्तर प्रदेश
कार्यालय मुख्य कोषाधिकारी
मुसदाबाद

M B D

मुख्य कोषाधिकारी
मुसदाबाद-1400

कोषागार-1400

09 MAY 2021

विक्रय-विलेख

भूमि का प्रकार
गाटा सं०
क्षेत्रफल
ग्राम/मोहल्ला
परगना
तहसील
जनपद

कृषि
197ख
0.1370 हे०
मनोहरपुर
मुसदाबाद।
मुसदाबाद।
मुसदाबाद।



सम्पत्ति प्रभाती
मुसदाबाद विकास प्राधिकरण
मुसदाबाद



उत्तर प्रदेश UTTAR PRADESH

H 792826

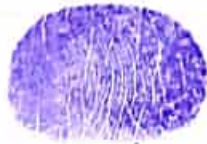


09 MAY 2021

भूमि का प्रकार
गाटा सं०
क्षेत्रफल
ग्राम/गोहल्ला
परगना
तहसील
जनपद

विक्रय-विलेख

-	कृषि
-	197ख
-	0.1370 हे०
-	मनोहरपुर
-	मुरादाबाद।
-	मुरादाबाद।
-	मुरादाबाद।



(Handwritten signature)



नामनि प्रभारत
मुरादाबाद विकास प्राधिकरण
मुरादाबाद



उत्तर प्रदेश UTTAR PRADESH

H 792827



09 MAY 2021

विक्रय-विलेख

भूमि का प्रकार
गाटा सं०
क्षेत्रफल
ग्राम/मोहल्ला
परगना
तहसील
जनपद

-
-
-
-
-
-
-

कृषि
197ख
0.1370 हे०
मनोहरपुर
मुरादाबाद।
मुरादाबाद।
मुरादाबाद।

सम्पत्ति प्रभारी
मुरादाबाद विकास प्राधिकरण
मुरादाबाद

भारतीय गैर न्यायिक INDIA NON JUDICIAL

भारत

रु.
25000

पच्चीस हजार रुपये



INDIA

Rs.
25000

TWENTY FIVE THOUSAND RUPEES

उत्तर प्रदेश UTTAR PRADESH

H 792828



विक्रय-विलेख

भूमि का प्रकार
गाटा सं०
क्षेत्रफल
ग्राम/मोहल्ला
परगना
तहसील
जनपद

—
—
—
—
—
—

कृषि
197ख
0.1370 हे०
मनोहरपुर
मुरादाबाद।
मुरादाबाद।
मुरादाबाद।

सम्पत्ति प्रभारी
मुरादाबाद विभागसं प्राधिकरण
मुरादाबाद

भारतीय गैर न्यायिक INDIA NON JUDICIAL

रु.
25000

पच्चीस हजार रुपये



Rs.
25000

TWENTY FIVE THOUSAND RUPEES

उत्तर प्रदेश UTTAR PRADESH

H 792829

उत्तर प्रदेश
कार्यालय मुख्य कोषाधिकारी
मुसदाबाद

M B D

मुख्य कोषाधिकारी
मुसदाबाद-1400

कोषागार-1400

09 MAY 2021

विक्रय-विलेख

भूमि का प्रकार
गाटा सं०
क्षेत्रफल
ग्राम/मोहल्ला
परगना
तहसील
जनपद

—
—
—
—
—
—
—

कृषि
197ख
0.1370 हे०
मनोहरपुर
मुसदाबाद।
मुसदाबाद।
मुसदाबाद।

सम्पत्ति प्रभारी
मुसदाबाद विकास प्राधिकरण
मुसदाबाद

भारतीय गैर न्यायिक INDIA NON JUDICIAL

रु.
25000
पच्चीस हजार रुपये



Rs.
25000
TWENTY FIVE THOUSAND RUPEES

H 792830

उत्तर प्रदेश UTTAR PRADESH

उत्तर प्रदेश
मुख्य कार्यालय मुख्य कोषाधिकारी
मुसदाबाद

M B D. मुख्य कोषाधिकारी
मुसदाबाद-1400
कनिष्ठागार-1400

09 MAY 2021

वित्तिय-विलेख

वित्तिय-विलेख		
भूमि का प्रकार	-	कृषि
गाटा सं०	-	107ख
क्षेत्रफल	-	0.1370 हे०
ग्राम/मोहल्ला	-	मनोहरपुर
परगना	-	मुसदाबाद।
तहसील	-	मुसदाबाद।
जनपद	-	मुसदाबाद।

सम्पत्त प्रभारी
मुसदाबाद विकास प्राधिकरण
मुसदाबाद

भारतीय गैर न्यायिक INDIA NON JUDICIAL

रु.
25000

पच्चीस हजार रुपये



Rs.
25000

TWENTY FIVE THOUSAND RUPEES

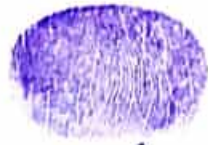
H 792831

उत्तर प्रदेश UTTAR PRADESH

विक्रय-विलेख

भूमि का प्रकार -
गाटा सं० -
क्षेत्रफल -
ग्राम/गोहल्ला -
परगना -
तहसील -
जनपद -

कृषि
197ख
0.1370 हे०
मनोहरपुर
मुरादाबाद।
मुरादाबाद।
मुरादाबाद।



[Handwritten signature]

[Handwritten signature]
सर्वाज्ञ प्रभारी
मुरादाबाद विकास प्राधिकरण
मुरादाबाद

भारतीय गैर न्यायिक INDIA NON JUDICIAL

रु.
25000

पच्चीस हजार रुपये



Rs.
25000

TWENTY FIVE THOUSAND RUPEES

उत्तर प्रदेश UTTAR PRADESH

H 792832

उत्तर प्रदेश
कार्यालय मुख्य कोषाधिकारी
मुरादाबाद

M B D. M B D.

मुख्य कोषाधिकारी
मुरादाबाद-1400

कोषागार-1400

09 MAY 2021
09 MAY 2021

विक्रय-विलेख

भूमि का प्रकार
गाटा सं०
क्षेत्रफल
ग्राम/मोहल्ला
परगना
तहसील
जनपद

-
-
-
-
-
-
-

कृषि
197ख
0.1370 हे०
गनीहरपुर
मुरादाबाद।
मुरादाबाद।
मुरादाबाद।



सम्पत्ति प्रभारी
मुरादाबाद विकास प्राधिकरण
मुरादाबाद

भारतीय गैर न्यायिक INDIA NON JUDICIAL

रु.
25000

पच्चीस हजार रुपये



Rs.
25000

TWENTY FIVE THOUSAND RUPEES

उत्तर प्रदेश UTTAR PRADESH

H 792833

उत्तर प्रदेश
कार्यालय मुख्य कोषाधिकारी
मुरादाबाद

M B D. M 3 D.

मुख्य कोषाधिकारी
मुरादाबाद-1400

कोषागार-1400

09 MAY 2021

विक्रय-विलेख

भूमि का प्रकार -
गाटा सं० -
क्षेत्रफल -
ग्राम/मोहल्ला -
परगना -
तहसील -
जनपद -

कृषि
197ख
0.1370 हे०
मनोहरपुर
मुरादाबाद।
मुरादाबाद।
मुरादाबाद।

समान प्रभारी
मुरादाबाद विकास प्राधिकरण
मुरादाबाद

भारतीय गैर न्यायिक INDIA NON JUDICIAL

रु.
25000

पच्चीस हजार रुपये



Rs.
25000

TWENTY FIVE THOUSAND RUPEES

H 792834

उत्तर प्रदेश UTTAR PRADESH

उत्तर प्रदेश
कागालय मुख्य कार्यालय
मुरादाबाद

M B D.

मुख्य कार्यालय
मुरादाबाद-1400

कोषागार-1400

09 MAY 2021

विक्रय-विलेख

कृषि का प्रकार
गांवा सं०
क्षेत्रफल
ग्राम/मोहल्ला
पसमना
तहसील
जनपद

—
—
—
—
—
—
—
कृषि
197ख
0.1370 हे०
मनोहरपुर
मुरादाबाद।
मुरादाबाद।
मुरादाबाद।

सम्पत्ता प्रभारी
मुरादाबाद विकास प्राधिकरण
मुरादाबाद

भारतीय गैर न्यायिक INDIA NON JUDICIAL

भारत

रु.
25000

पच्चीस हजार रुपये



Rs.
25000

TWENTY FIVE THOUSAND RUPEES

INDIA

H 792835

उत्तर प्रदेश UTTAR PRADESH

सम्पत्त प्रमाण

कार्यालय मुख्य कोषाधिकारी
मुरादाबाद

मुख्य कोषाधिकारी
मुरादाबाद-1400

कोषागार-1400

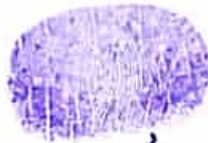
विक्रय-विलेख

भूमि का प्रकार
गाटा सं०
क्षेत्रफल
ग्राम/गोहल्ला
परगना
तहसील
जनपद

-
-
-
-
-
-
-

कृषि
197ख
0.1370 हे०
मनोहरपुर
मुरादाबाद।
मुरादाबाद।
मुरादाबाद।

09 MAY 2024



सम्पत्त प्रमाणी
मुरादाबाद, विकास प्राधिकरण
मुरादाबाद

भारतीय गैर न्यायिक INDIA NON JUDICIAL

रु.
25000

पच्चीस हजार रुपये



Rs.
25000

TWENTY FIVE THOUSAND RUPEES

उत्तर प्रदेश UTTAR PRADESH

H 792836

उत्तर प्रदेश
कार्यालय मुख्य जमीनकारी
मुरादाबाद

M B D

मुख्य जमीनकारी
मुरादाबाद-1400

कनेक्शन-1400

09 MAY 2021

विक्रय-विलेख

मूमी का प्रकार
गाटा सं०
क्षेत्रफल
ग्राम/मोहल्ला
परगना
तहसील
जनपद

कृषि
197ख
0.1370 हे०
मनोहरपुर
मुरादाबाद।
मुरादाबाद।
मुरादाबाद।

सम्पत्त प्रभारी
मुरादाबाद विकास प्राधिकरण
मुरादाबाद

भारतीय गैर न्यायिक INDIA NON JUDICIAL

रु.
25000

पच्चीस हजार रुपये



Rs.
25000

TWENTY FIVE THOUSAND RUPEES

H 792837

उत्तर प्रदेश UTTAR PRADESH

उत्तर प्रदेश
कार्यालय मुख्य कोषाधिकारी
मुरादाबाद

M B D
मुख्य कोषाधिकारी
मुरादाबाद-1400
कोषागार-1400

09 MAY 2021

विक्रय-विलेख

M	भूमि का प्रकार	-	कृषि
B	गाटा सं०	-	197ख
D	क्षेत्रफल	-	0.1370 हे०
	ग्राम/गोहल्ला	-	मनोहरपुर
	परगना	-	मुरादाबाद।
	तहसील	-	मुरादाबाद।
	जनपद	-	मुरादाबाद।



सम्पत्त प्रभारी
मुरादाबाद विकास प्राधिकरण
मुरादाबाद

भारतीय गैर न्यायिक INDIA NON JUDICIAL

रु.
25000
पच्चीस हजार रुपये



Rs.
25000
TWENTY FIVE THOUSAND RUPEES

उत्तर प्रदेश UTTAR PRADESH

H 792838

उत्तर प्रदेश
मुख्य कोषाधिकारी
मुरादाबाद

M B D.

मुख्य कोषाधिकारी
मुरादाबाद-1400

कोषागार-1400

09 MAY 2021

विक्रय-विलेख

M भूमि का प्रकार
B गाटा सं०
C क्षेत्रफल
ग्राम/मोहल्ला
परगना
तहसील
जनपद

कृषि
197ख
0.1370 हे०
मनोहरपुर
मुरादाबाद।
मुरादाबाद।
मुरादाबाद।

सम्यक्त प्रभारी
मुरादाबाद विकास प्राधिकरण
मुरादाबाद

भारतीय गैर न्यायिक INDIA NON JUDICIAL

भारत

रु.
25000

पच्चीस हजार रुपये



INDIA

Rs.
25000

TWENTY FIVE THOUSAND RUPEES

उत्तर प्रदेश UTTAR PRADESH

H 792839

उत्तर प्रदेश

कार्यालय मुख्य कोषाधिकारी
मुरादाबाद

M B D.

मुख्य कोषाधिकारी
मुरादाबाद-1400

कोषागार-1400

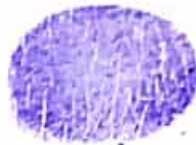
09 MAY 2024

विक्रय-विलेख

M मृमि का प्रकार
B गाटा सं०
D क्षेत्रफल
ग्राम/मोहल्ला
परगना
तहसील
जनपद

—
—
—
—
—
—
—

कृपि
197ख
0.1370 हे०
मनोहरपुर
मुरादाबाद।
मुरादाबाद।
मुरादाबाद।



Handwritten signature in blue ink.

मन्दीप प्रभारी
मुरादाबाद विकास प्राधिकरण
मुरादाबाद

भारतीय गैर न्यायिक INDIA NON JUDICIAL

रु.
25000

पच्चीस हजार रुपये



Rs.
25000

TWENTY FIVE THOUSAND RUPEES

उत्तर प्रदेश UTTAR PRADESH

H 792840

उत्तर प्रदेश
कायदा मूल्य कोषाधिकारी
मुरादाबाद

M B D. मुख्य कोषाधिकारी
मुरादाबाद-1400

कीपानगर-1400

iv
E

09 MAY 2021

विक्रय-विलेख

भूमि का प्रकार
गाटा सं०
क्षेत्रफल
ग्राम/मोहल्ला
परगना
तहसील
जनपद

—
—
—
—
—
—
—

कृषि
197ख
0.1370 हे०
मनोहरपुर
मुरादाबाद।
मुरादाबाद।
मुरादाबाद।

सम्पत्ति प्रभारी
मुरादाबाद विकास प्राधिकरण
मुरादाबाद

भारतीय गैर न्यायिक INDIA NON JUDICIAL



रु.
25000

पच्चीस हजार रुपये



Rs.
25000

TWENTY FIVE THOUSAND RUPEES

INDIA

उत्तर प्रदेश UTTAR PRADESH

H 792841

उत्तर प्रदेश
कायालय मुख्य कोषाधिकारी
मुरादाबाद

M B D. M E

मुख्य कोषाधिकारी
मुरादाबाद-1400

कोषागार-1400

09 MAY 2021

विक्रय-विलेख

भूमि का प्रकार	-	कृषि
गाटा सं०	-	197ख
क्षेत्रफल	-	0.1370 हे०
ग्राम/मोहल्ला	-	मनोहरपुर
परगना	-	मुरादाबाद।
तहसील	-	मुरादाबाद।
जनपद	-	मुरादाबाद।



सम्पत्ति प्रभारी
मुगदाबाद विकास प्राधिकरण
मुगदाबाद

भारतीय गैर न्यायिक INDIA NON JUDICIAL

रु.
25000

पच्चीस हजार रुपये



Rs.
25000

TWENTY FIVE THOUSAND RUPEES

उत्तर प्रदेश UTTAR PRADESH

H 792842

उत्तर प्रदेश
मुख्य कार्यालय मुख्य कोषाधिकारी
मुरादाबाद

M B D.

मुख्य कोषाधिकारी
मुरादाबाद-1400

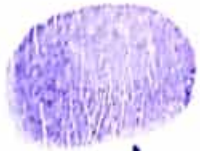
कोषागार-1400

09 MAY 2001

विक्रय-विलेख

भूमि का प्रकार -
गाटा सं० -
क्षेत्रफल -
ग्राम/गोहल्ला -
परगना -
तहसील -
जनपद -

कृषि
197ख
0.1370 हे०
मनोहरपुर
मुरादाबाद।
मुरादाबाद।
मुरादाबाद।



[Handwritten signature]

सम्पत्ति प्रभारी
मुरादाबाद विकास प्राधिकरण
मुरादाबाद

भारतीय गैर न्यायिक INDIA NON JUDICIAL

भारत

रु.
25000

पच्चीस हजार रुपये

Rs.
25000

TWENTY FIVE THOUSAND RUPEES

INDIA

उत्तर प्रदेश UTTAR PRADESH

H 792843

M
B
D.

उत्तर प्रदेश
कार्यालय मुख्य खासाधिकारी
मुरादाबाद

मुख्य कोषाधिकारी
मुरादाबाद-1400

कोषागार-1400

09 MAY 2021

विक्रय-विलेख

भूमि का प्रकार	-	कृषि
गाटा सं०	-	197ख
क्षेत्रफल	-	0.1370 हे०
ग्राम/मोहल्ला	-	मनोहरपुर
परगना	-	मुरादाबाद।
तहसील	-	मुरादाबाद।
जनपद	-	मुरादाबाद।



सम्पत्ति प्रभारी
मुरादाबाद विकास प्राधिकरण
मुरादाबाद

भारतीय गैर न्यायिक INDIA NON JUDICIAL

रु.
25000

पच्चीस हजार रूपये



Rs.
25000

TWENTY FIVE THOUSAND RUPEES

उत्तर प्रदेश UTTAR PRADESH

H 792844

M
B
D.

उत्तर प्रदेश
मुख्य कोषाधिकारी
मुरादाबाद

मुख्य कोषाधिकारी
मुरादाबाद-1400

कोषागार-1400

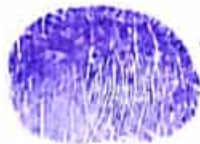
09 MAY 2021

विक्रय-विलेख

भूमि का प्रकार
गाटा सं०
क्षेत्रफल
ग्राम/मोहल्ला
परगना
तहसील
जनपद

-
-
-
-
-
-
-

कृषि
197ख
0.1370 हे०
मनोहरपुर
मुरादाबाद।
मुरादाबाद।
मुरादाबाद।



(Handwritten signature)

सम्पत्ति प्रभारी
मुरादाबाद चिकित्सक प्राधिकरण
मुरादाबाद

भारतीय गैर न्यायिक INDIA NON JUDICIAL

रु.
25000

पच्चीस हजार रुपये



Rs.
25000

TWENTY FIVE THOUSAND RUPEES

उत्तर प्रदेश UTTAR PRADESH

H 792845

उत्तर प्रदेश
कार्यालय मुख्य कोषाधिकारी
मुरादाबाद

M B D.

मुख्य कोषाधिकारी
मुरादाबाद-1400

कोषागार-1400

09 MAY 2024

विक्रय-विलेख

भूमि का प्रकार
गाटा सं०
क्षेत्रफल
ग्राम/मोहल्ला
परगना
तहसील
जनपद

-
-
-
-
-
-
-

कृषि
197ख
0.1370 हे०
मनोहरपुर
मुरादाबाद।
मुरादाबाद।
मुरादाबाद।



(Handwritten signature)

सम्पत्ति प्रभारी
मुरादाबाद विकास प्राधिकरण
मुरादाबाद

भारतीय गैर न्यायिक INDIA NON JUDICIAL

भारत

रु.
25000

पच्चीस हजार रुपये



Rs.
25000

TWENTY FIVE THOUSAND RUPEES

उत्तर प्रदेश UTTAR PRADESH

H 792846

उत्तर प्रदेश

कानून व्यवसाय मुख्य कोषाधिकारी
मुरादाबाद

M B D. M B

मुख्य कोषाधिकारी
मुरादाबाद-1400

कोषागार-1400

09 MAY 2020

विक्रय-विलेख

भूमि का प्रकार	-	कृषि
गाटा सं०	-	197ख
क्षेत्रफल	-	0.1370 हे०
ग्राम/गोहल्ला	-	मनोहरपुर
परगना	-	मुरादाबाद।
तहसील	-	मुरादाबाद।
जनपद	-	मुरादाबाद।

सम्पत्ति प्रभारी
मुरादाबाद विकास प्राधिकरण
मुरादाबाद

भारतीय गैर न्यायिक INDIA NON JUDICIAL

रु.
25000

पच्चीस हजार रुपये



Rs.
25000

TWENTY FIVE THOUSAND RUPEES

उत्तर प्रदेश UTTAR PRADESH

H 792847

उत्तर प्रदेश
कार्यालय मुख्य वीसाधिकारी
मुरादाबाद

M B D

मुख्य वीसाधिकारी
मुरादाबाद-1400


चक्रमा नं०-1400
09 MAY 2024

विक्रय-विलेख

भूमि का प्रकार	-	कृषि
गाटा सं०	-	197ख
क्षेत्रफल	-	0.1370 हे०
ग्राम/मोहल्ला	-	मनोहरपुर
परगना	-	मुरादाबाद।
तहसील	-	मुरादाबाद।
जनपद	-	मुरादाबाद।

अध्यापक प्रभारी
मुरादाबाद विकास प्राधिकरण
मुरादाबाद

भारतीय गैर न्यायिक INDIA NON JUDICIAL



रु.
25000
पच्चीस हजार रुपये



Rs.
25000
TWENTY FIVE THOUSAND RUPEES

INDIA

उत्तर प्रदेश UTTAR PRADESH

H 792848

उत्तर प्रदेश
कार्यालय मुख्य कोषाधिकारी
मुरादाबाद

M B D

मुख्य कोषाधिकारी
मुरादाबाद - 1400

M B D

जोषागार - 1400


09 MAY 2021

विक्रय-विलेख

भूमि का प्रकार	-	कृषि
गाटा सं०	-	197ख
क्षेत्रफल	-	0.1370 हे०
ग्राम/मोहल्ला	-	मनोहरपुर
परगना	-	मुरादाबाद।
तहसील	-	मुरादाबाद।
जनपद	-	मुरादाबाद।



सम्पत्ति प्रभारी
मुरादाबाद विकास प्राधिकरण
मुरादाबाद



उत्तर प्रदेश UTTAR PRADESH

H 792598

उत्तर प्रदेश
 कार्यालय मुख्य कोषाधिकारी
 मुरादाबाद
 मुख्य कोषाधिकारी
 मुरादाबाद-1400
 कोषागार-1400

विक्रय-विलेख

M
B
D.

M मूमि का प्रकार
 B गाटा सं०
 D क्षेत्रफल
 ग्राम/मोहल्ला
 परगना
 तहसील
 जनपद

कृषि
 197ख
 0.1370 हे०
 मनोहरपुर
 मुरादाबाद।
 मुरादाबाद।
 मुरादाबाद।

09 MAY 2024



सम्पत्ति प्रभारी
 मुरादाबाद विकास प्राधिकरण
 मुरादाबाद

भारतीय गैर न्यायिक INDIA NON JUDICIAL

रु.
25000
पच्चीस हजार रुपये



Rs.
25000
TWENTY FIVE THOUSAND RUPEES

उत्तर प्रदेश UTTAR PRADESH

H 792599

उत्तर प्रदेश

कार्यालय मुख्य कोषाधिकारी
मुरादाबाद

M B D.

मुख्य कोषाधिकारी
मुरादाबाद - 1400

कोषागार - 1400

विक्रय-विलेख

भूमि का प्रकार	-	कृषि
गाटा सं०	-	197ख
क्षेत्रफल	-	0.1370 हे०
ग्राम/गोहल्ला	-	गनोहरपुर
परगना	-	मुरादाबाद।
तहसील	-	मुरादाबाद।
जनपद	-	मुरादाबाद।

09 MAY 2024



समान्त प्रभाती
मुरादाबाद विकास प्राधिकरण
मुरादाबाद



उत्तर प्रदेश UTTAR PRADESH

H 792600

उत्तर प्रदेश
कार्यालय मुख्य कोषाधिकारी १७
मुरादाबाद
मुख्य कोषाधिकारी
मुरादाबाद - १४००
कोषागार - १

M
B
D.

09 MAY 2024

विकास-विलेख

भूमि का प्रकार	-	कृषि
गाटा सं०	-	197ख
क्षेत्रफल	-	0.1370 हे०
ग्राम/मोहल्ला	-	मनोहरपुर
परगना	-	मुरादाबाद।
तहसील	-	मुरादाबाद।
जनपद	-	मुरादाबाद।



सम्पत्ति प्रभारी
मुरादाबाद विकास प्राधिकरण
मुरादाबाद

भारतीय गैर न्यायिक INDIA NON JUDICIAL

दस हजार रुपये

रु.
10000



Rs.
10000

TEN THOUSAND RUPEES

867338

उत्तर प्रदेश UTTAR PRADESH




24 APR 2024

विक्रय-विलेख

भूमि का प्रकार -
गाटा सं० -
क्षेत्रफल -
ग्राम/मोहल्ला -
परगना -
तहसील -
जनपद -

कृषि
197ख
0.1370 हे०
मनोहरपुर
मुरादाबाद।
मुरादाबाद।
मुरादाबाद।



सम्मान प्रभारी
मुरादाबाद विकास प्राधिकरण
मुरादाबाद



उत्तर प्रदेश UTTAR PRADESH

867339

उत्तर प्रदेश
 कृषि मंत्रालय मुख्य कोषाधिकारी
 मुरादाबाद
 मुख्य कोषाधिकारी
 मुरादाबाद-1400
 कोषागार-1400
 24 APR 2024

विक्रय-विलेख

भूमि का प्रकार	-	कृषि
गाटा सं०	-	197ख
क्षेत्रफल	-	0.1370 हे०
ग्राम/मोहल्ला	-	मनोहरपुर
परगना	-	मुरादाबाद।
तहसील	-	मुरादाबाद।
जनपद	-	मुरादाबाद।



सम्पत्ति प्रभारी
 मुरादाबाद विकास प्राधिकरण
 मुरादाबाद



उत्तर प्रदेश UTTAR PRADESH

विक्रय-विलेख

भूमि का प्रकार	—	कृषि
गाटा सं०	—	197ख
क्षेत्रफल	—	0.1370 हे०
ग्राम/मोहल्ला	—	मनोहरपुर
परगना	—	मुरादाबाद।
तहसील	—	मुरादाबाद।
जनपद	—	मुरादाबाद।



समर्पित प्रभारी
मुरादाबाद विकास प्राधिकरण
मुरादाबाद

भारतीय गैर न्यायिक
भारत INDIA

रु. 500



FIVE HUNDRED
RUPEES

पाँच सौ रुपये

Rs. 500



INDIA NON JUDICIAL

24 APR 2024

AL 510556

उत्तर प्रदेश UTTAR PRADESH

विक्रय-विलेख

भूमि का प्रकार
गाटा सं०
क्षेत्रफल
ग्राम/मोहल्ला
परगना
तहसील
जनपद

कृषि
197ख
0.1370 हे०
मनोहरपुर
मुरादाबाद।
मुरादाबाद।
मुरादाबाद।



सम्पत्त प्रभागी
मुरादाबाद विकास प्राधिकरण
मुरादाबाद

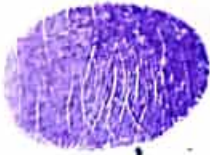


उत्तर प्रदेश UTTAR PRADESH

AL 510557

विक्रय-विलेख

भूमि का प्रकार	-	कृषि
गाटा सं०	-	197ख
क्षेत्रफल	-	0.1370 हे०
ग्राम/मोहल्ला	-	मनोहरपुर
परगना	-	मुरादाबाद।
तहसील	-	मुरादाबाद।
जनपद	-	मुरादाबाद।



[Handwritten signature]

[Handwritten signature]
सम्पत्ति प्रभानी
मुरादाबाद विकास प्राधिकरण
मुरादाबाद



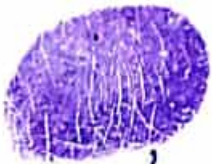
उत्तर प्रदेश UTTAR PRADESH

विक्रय-विलेख

भूमि का प्रकार
गाटा सं०
क्षेत्रफल
ग्राम/मोहल्ला
परगना
तहसील
जनपद

—
—
—
—
—
—

कृषि
197ख
0.1370 हे०
मनोहरपुर
मुरादाबाद।
मुरादाबाद।
मुरादाबाद।



सम्पत्ति प्रभारी
मुरादाबाद विकास प्राधिकरण
मुरादाबाद

24 APR 2024

अज दिनांक.....को एक किता

धनराशि 500/- कुल धनराशि 1,50,00,000/-

श्री..... Moradabad Development Authority,
आवेदने को धारणा/मुद्रा/पत्र से विक्रय किया। Moradabadमुख्य सैकड़िया
कोषागार मुरादाबाद

विक्रय पत्र

वही स०: 1

24 APR 2024

रजिस्ट्रेशन स०: 6628

वर्ष: 2024

प्रतिफल- 18536100 स्टाम्प शुल्क- 1297600 बाजारी मूल्य - 18537000 पंजीकरण शुल्क - 185370 प्रतिनिधिकरण शुल्क - 260 योग: 185630

श्री मुरादाबाद विकास प्राधिकरण द्वारा
राजीव रतन प्रताप सिंह अधिकृत पदाधिकारी/ प्रतिनिधि,
पुत्र श्री राजेन्द्र सिंह
व्यवसाय: नौकरी
निवासी: एमडीए जिला मुरा0

श्री. मुरादाबाद विकास प्राधिकरण द्वारा

राजीव रतन प्रताप सिंह अधिकृत
पदाधिकारी/ प्रतिनिधिने यह लेखपत्र इस कार्यालय में दिनांक 17/05/2024
एवं 11:14:31 AM बजे
निबंधन हेतु पेश किया।

रजिस्ट्रीकरण अधिकारी के हस्ताक्षर

श्री. राजेन्द्र कुमार कठेरिया प्रभारी
उप निबंधक: सदर द्वितीय
मुरादाबाद
17/05/2024श्वेता शर्मा सदर द्वितीय
निबंधक लिपिक
17/05/2024

प्रिंट करें

भारतीय गैर न्यायिक
भारत INDIA

रु. 500



FIVE HUNDRED
RUPEES



पाँच सौ रुपये

Rs. 500

INDIA NON JUDICIAL

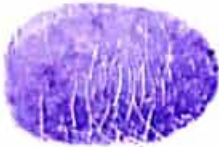
24 APR 2024

AL 510559

उत्तर प्रदेश UTTAR PRADESH

विक्रय-विलेख

भूमि का प्रकार	—	कृषि
गाटा सं०	—	197ख
क्षेत्रफल	—	0.1370 हे०
ग्राम / मोहल्ला	—	मनोहरपुर
परगना	—	मुरादाबाद।
तहसील	—	मुरादाबाद।
जनपद	—	मुरादाबाद।



सम्पत्ति प्रभारी
मुरादाबाद विकास प्राधिकरण
मुरादाबाद



उत्तर प्रदेश UTTAR PRADESH

साक्षी नम्बर 1 -

हस्ताक्षर

नाम कीर्ति बिष्ट

पदनाम - क्षेत्रीय लेखपाल, ग्राम मनोहरपुर, तहसील व जिला मुरादाबाद।

पिता का नाम - श्री गोपाल सिंह



GR 221646

साक्षी नम्बर 2 -

हस्ताक्षर

नाम - श्री सीता राम

पदनाम - लेखपाल, मुरादाबाद विकास प्राधिकरण, मुरादाबाद।

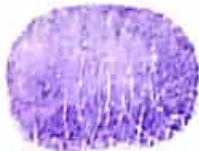
पिता का नाम - श्री गोपाल सिंह



मुरादाबाद विकास प्राधिकरण
से अधिकृत अधिकारी

सम्पत्ति प्रभारी

मुरादाबाद विकास प्राधिकरण
हस्ताक्षर क्रेता
मुरादाबाद



हस्ताक्षर विक्रेता

24 APR 2024

अजिदनाय...को एक कित्त
धनराशि: 100 लाख रुपैयाँ
श्री...forabad Development Authority
को कोषागार मुरादाबाद...किया।

आवेदन सं०: 202400719019628

मुख्य रोकडिया
कोषागार मुरादाबाद

24 APR 2024

बही सं०: 1

रजिस्ट्रेशन सं०: 6628

वर्ष: 2024

निष्पादन लेखपत्र वाद सुनने व समझने मजमुन व प्राप्त धनराशि रु प्रलेखानुसार उक्त विक्रेता: 1

श्री गोशन बिल्डटेक प्रा०लि के द्वारा डायरेक्टर मो मुस्लिम, पुत्र श्री कुदरतउल्ला

निवासी: मुफती टोला जिला मुरा०

व्यवसाय: व्यापार


क्रेता: 1



श्री मुरादाबाद विकास प्राधिकरण के द्वारा राजीव रतन प्रताप सिंह, पुत्र श्री राजेन्द्र सिंह

निवासी: एमडीए जिला मुरा०

व्यवसाय: नोकरी



ने निष्पादन स्वीकार किया। जिनकी पहचान पहचानकर्ता: 1

श्रीमती किरति बिष्ट, पुत्री श्री गोपाल सिंह

निवासी: क्षेत्रीय लेखपाल, मनोहरपुर जिला मुरा०

व्यवसाय: नोकरी

पहचानकर्ता: 2



श्री सीता राम, पुत्र श्री गोपाल सिंह

निवासी: लेखपाल एमडीए जिला मुरा०

व्यवसाय: नोकरी

ने की प्रत्यक्षतः भद्र साक्षियों के निशान और नियमानुसार टिप्पणी:



रजिस्ट्रीकरण अधिकारी के हस्ताक्षर

शैलेन्द्र कुमार कठेरिया प्रभारी

उप निबंधक : सदर द्वितीय

मुरादाबाद

17/05/2024

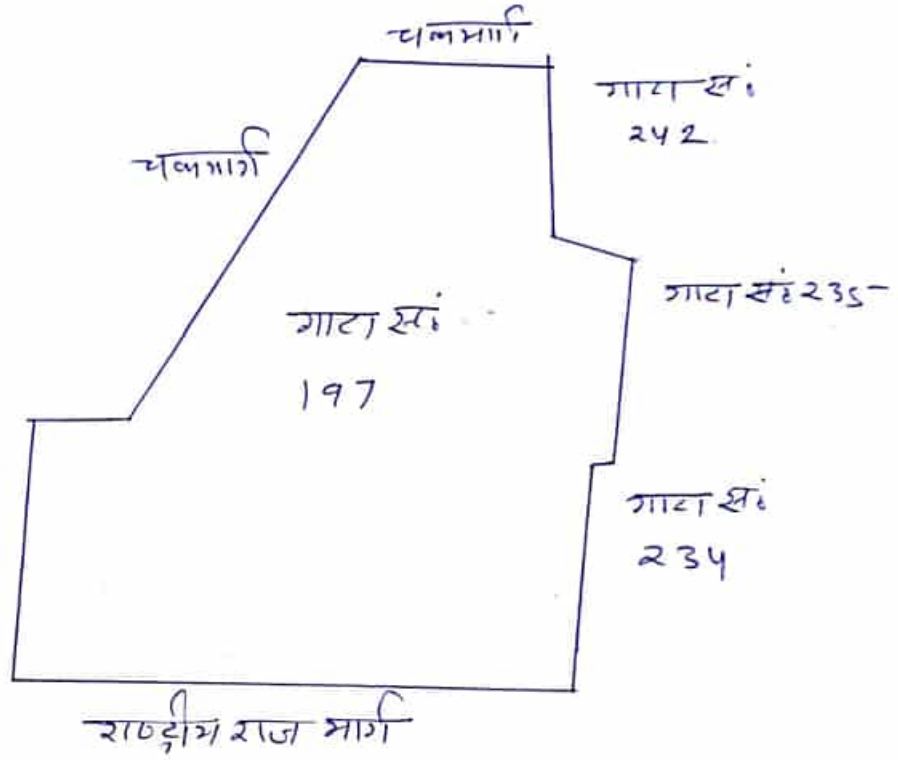



नजरी नक्शा


ग्राम-मनोहरपुर तहसील व जिला मुरादाबाद स्थित गाटा सं०-197ख कुल रकबा 0.1370 हैक्टे० ।




ग्राम
मंगुपुरा
गाटा सं०
696
697
709




(सीताराम)
लेखपाल,
मु०वि०प्रा०, मुरादाबाद


(महमूद हसन)
लेखपाल,
मु०वि०प्रा०, मुरादाबाद


(राजपाल सिंह)
लेखपाल,
मु०वि०प्रा०, मुरादाबाद


(वीरेन्द्र सिंह)
राजस्व निरीक्षक,
मु०वि०प्रा०, मुरादाबाद






सम्पत्ति प्रभावी
मुरादाबाद विकास प्राधिकरण
मुरादाबाद

आवेदन सं०: 202400719019628

बही संख्या 1 जिल्द संख्या 15082 के पृष्ठ 327 से 446 तक क्रमांक 6628 पर दिनांक 17/05/2024 को रजिस्ट्रीकृत किया गया।

रजिस्ट्रीकरण अधिकारी के हस्ताक्षर

शैलेन्द्र कुमार कठेरिया प्रभारी
उप निबंधक : सदर द्वितीय
मुरादाबाद
17/05/2024



प्रिंट करे